

2-1-1 県消防防災総合センターの概要

○施設の概要

- ・平成4年10月、栃木県消防学校の移転にあわせて、栃木県防災館及び備蓄倉庫等を設置し、防災教育、研修及び資機材等備蓄拠点施設としての役割を持つ。

○所在地 〒321-0414 宇都宮市中里町248番地

○敷地面積（総面積） 41,953.63㎡

○交通案内 JR宇都宮駅から北へ約1.4km

JR氏家駅から西へ約7km

JR宇都宮駅西口から関東バス利用約30分



(玉生・中里原行き、中里原十文字下車徒歩5分)

◎備蓄倉庫等の状況

● 現物備蓄

2-5-1 県および市町の現物備蓄の状況 防災センター欄のとおり

● 災害救援車

災害の発生時に、速やかに被災地に出動し、初期災害応急活動を実施するため配備

・移動救護車 2台

被災地へいち早く出動するため、電子サイレン、散光式警光灯を備えた緊急自動車。

◎栃木県消防学校（TEL 028-674-4841 FAX 028-674-1518）

消防職員及び消防団員に対し消防の責務を正しく認識させるとともに、最近の消防を取り巻く環境の変化に対応できる知識・技能の修得及び資質の向上を図る教育訓練を実施し、地域社会の福祉増進に寄与する消防職団員を養成する。

※学校において行なう教育訓練の種類、対象、内容及び期間

教育訓練の種類	教育訓練の対象及び内容	教育訓練の期間
消防職員	初任教育	新たに採用した消防職員のすべてに対して行う基礎的教育訓練
	専科教育	現任の消防職員に対して行う特定の分野に関する専門的な教育訓練
	幹部教育	幹部及び幹部に昇進させる予定の者に対して行う消防幹部として一般的に必要な教育訓練
	特別教育	初任教育、専科教育及び幹部教育以外の教育訓練で、消防職員に対して特別の目的のために行うもの
消防団員	基礎教育	消防団員として実務経験が概ね3年に満たず、消防学校における教育訓練を受講したことのない者に対して行う基礎的な教育訓練
	幹部教育	幹部及び幹部に昇進させる予定の者に対して行う消防幹部として一般的に必要な教育訓練
	特別教育	基礎教育及び幹部教育以外の教育訓練で、消防職員に対して特別の目的のために行うもの

◎栃木県防災館（TEL 028-674-4843 FAX 028-674-4845）

パネルや模型等の展示、映画等の上映のほか、体験施設を使って地震・大風・大雨・煙の迷路を体験し、防災に対する正しい知識を身につけることができる。

●主な施設

- ・視聴覚室 ビデオ等による防災関係映画等の視聴
- ・地震体験室 関東大震災等過去の大地震の再現のほか、震度7までの地震を体験
- ・大風体験室 風速30メートルまでの強風を体験
- ・大雨体験室 雨量を3段階に設定でき、滝のような豪雨を体験
- ・煙の迷路体験室 煙の充満している迷路のような部屋から誘導灯を頼りにした脱出を体験

●開館時間 午前9時30分から午後4時30分まで

●休館日 毎週月曜日（月曜日が休日又は栃木県民の日の場合は、その翌日）
年末年始（12月28日から1月4日）

※ただし、装置の点検などのために臨時に休館することもある。

●入館料 無料

2-1-2 とちぎ地域防災アドバイザーの概要

(1) 登録人数

令和5(2023)年12月現在：109名

(2) とちぎ地域防災アドバイザー育成及び活用等実施要領

(目的)

第1条 自主防災組織等で中核的な役割を担う人材を確保するため、防災士の資格を有する、とちぎ地域防災アドバイザー（以下「アドバイザー」という。）の育成、活用を行い、地域防災力の強化を図ることを目的とする。

(アドバイザーの要件)

第2条 アドバイザーは、次のいずれかの要件を満たす者とする。

- (1) 本県が令和元(2019)及び3(2021)年度に実施したとちぎ地域防災アドバイザー防災士養成講座を受講し、日本防災士機構の防災士認証登録を受けた者
- (2) 県内市町が実施する防災士養成講座を受講し、日本防災士機構の防災士認証登録を受けた者の内、県が主催するアドバイザー連絡会議に参加した実績がある者
- (3) 県内市町から助成等を受けて防災士養成講座を受講し、日本防災士機構の防災士認証登録を受けた者の内、県が主催するアドバイザー連絡会議に参加した実績がある者
- (4) その他県が特に認めた者

(アドバイザーの登録)

第3条 県は、次のいずれかの要件を満たす者をアドバイザーとして登録する。

- (1) 前条第1号に該当する者の場合、市町経由で防災士認証登録を受けた旨を県に報告した者
- (2) 前条第2号及び第3号に該当する者の場合、「とちぎ地域防災アドバイザー登録申請書兼連絡会議参加申込書」(別記様式1)を市町経由で県に提出し、アドバイザー連絡会議に参加した者

2 県は、アドバイザーとして登録された者に、認定証(別記様式2)を交付する。

(アドバイザー名簿)

第4条 県は、登録したアドバイザーの名簿を作成し、次の事項を記載するものとする。

- (1) 養成講座の受講年度及びアドバイザー登録年月日
- (2) 氏名、住所、生年月日、電話番号及びメールアドレス
- (3) 県及び市町等からの依頼に基づく活動状況

- 2 県は、前項で作成した名簿を市町に提供するものとする。
- 3 アドバイザーは、第1項第2号に定める事項に変更があったときは、市町を経由して「とちぎ地域防災アドバイザー変更等申請書」(別記様式3)を提出し、県は変更内容を名簿に登録するものとする。
- 4 アドバイザーは、心身の故障等により活動が困難になったときは、市町を経由して「とちぎ地域防災アドバイザー変更等申請書」(別記様式3)を提出し、県は登録を解除するものとする。

(アドバイザーの活動内容)

第5条 登録されたアドバイザーは、防災士としての防災に関する知見を活かし、地域における防災の専門家として、次の活動等に取り組むものとする。

- (1) 自主防災組織等における防災知識の普及や防災訓練の指導など、自主防災組織等の活性化に資する活動
- (2) 市町等からの依頼に基づく、地区防災計画策定の支援及び地区防災計画に基づく避難訓練の実施等への協力
- (3) 積極的な研修参加等による防災に関する更なる知識の習得や技術の向上
- (4) アドバイザーの相互連携による地域防災のネットワークづくり
- (5) その他地域防災力の向上に資する活動

(アドバイザーの活動報告)

第6条 アドバイザーは前条の活動を行った際は、「とちぎ地域防災アドバイザー活動報告書」(別記様式4)を県に提出するものとする。

(アドバイザーの育成)

第7条 県は、アドバイザーの更なる知識の習得や技術の向上等を目的とした連絡会議を年1回開催することとする。

(アドバイザーの活用)

第8条 県は、市町と協力して、地区防災計画策定支援のほか、地域防災力の強化につながる事業への参加促進等アドバイザーの積極的な活用を図ることとする。

(その他)

第9条 この要領に定めるもののほか、事業の実施について必要な事項は、別に定める。

附 則

この要領は令和4(2022)年2月1日から施行する。

(別記様式1)

年 月 日

とちぎ地域防災アドバイザー登録申請書兼連絡会議参加申込書

(宛先) 栃木県消防防災課長

市町長

とちぎ地域防災アドバイザー連絡会議に申し込むとともに、次のとおり申請します。

ふりがな 氏 名	
生年月日	S ・ H ・ R 年 月 日生 (歳)
住 所	〒
電話番号	自宅 :
	携帯 :
メールアドレス ※	携帯 :
	PC :
職 業	会社員 ・ 公務員 ・ 自営業 ・ 学生 その他 ()
実 績	防災に関するこれまでの実績がありましたらご記入ください。 (例：講演、訓練指導、地区防災計画策定支援 等)
備 考	

※今後の連絡のため可能な限りメールアドレスの登録をお願いします。

申 請 者	所 属	
	担当者名	
	連 絡 先	

(別記様式1)

個人情報の取扱について

個人情報の収集、利用、管理について個人情報保護に関する法令及び栃木県個人情報保護条例に基づき適切に行います。

本事業を通じて収集した個人情報を、アドバイザーの登録・管理及びこれに付随する業務を行うために使用するほか、県内市町と情報共有します。

(別記様式2)

<表>



<裏>

★
とちぎ地域防災アドバイザー連絡会議
参加状況

日付	確認印

(別記様式3)

年 月 日

とちぎ地域防災アドバイザー変更等申請書

(宛先) 栃木県消防防災課長

市町長

次のとおり申請します。

申請区分	変 更	解 除
ふりがな 氏 名		
生年月日	S ・ H ・ R 年 月 日生 (歳)	
住 所	〒	
電話番号	自宅 :	
	携帯 :	
メールアドレス	携帯 :	
	P C :	
職 業	会社員 ・ 公務員 ・ 自営業 ・ 学生 その他 ()	
備 考		

申 請 者	所 属	
	担当者名	
	連絡先	

(別記様式4)

年 月 日

とちぎ地域防災アドバイザー活動報告書

(宛先) 消防防災課長

アドバイザー氏名 _____

次のとおり活動しましたので報告します。

活動日	年 月 日 ~ 年 月 日	
活動区分 該当欄に○を付けてください	<input type="checkbox"/>	自主防災組織等に対する防災知識の普及・防災訓練の指導
	<input type="checkbox"/>	地区防災計画策定の支援
	<input type="checkbox"/>	地区防災計画に基づく避難訓練の実施等への協力
	<input type="checkbox"/>	研修参加等による知識の習得や技術の向上
	<input type="checkbox"/>	アドバイザーの相互連携による地域防災のネットワークづくり
	<input type="checkbox"/>	その他
活動内容		
依頼元 該当欄に○を付けてください	<input type="checkbox"/>	自治体 (自治体名： _____)
	<input type="checkbox"/>	自治会や自主防災組織 (自治会等名： _____ 市・町 _____ 会)
	<input type="checkbox"/>	その他 (_____)

※可能な限り活動した年度内に報告をお願いします。

※報告書はメール、郵送、FAXで提出してください。

メール：栃木県消防防災課地域防災担当 syoubou@pref.tochigi.lg.jp
記入例1
 郵便先：〒320-8501 宇都宮市塙田 1-1-20 栃木県消防防災課地域防災担当宛て
 F A X：028-623-2146

(別記様式4)

年 月 日

とちぎ地域防災アドバイザー活動報告書

(宛先) 消防防災課長

アドバイザー氏名 ○○ ○○

次のとおり活動しましたので報告します。

活動日	20XX年 ●月 ●●日 ~ ●月 ●●日	
活動区分 該当欄に○を付けてください		自主防災組織等に対する防災知識の普及・防災訓練の指導
	○	地区防災計画策定の支援
		地区防災計画に基づく避難訓練の実施等への協力
		研修参加等による知識の習得や技術の向上
		アドバイザーの相互連携による地域防災のネットワークづくり
		その他
活動内容	○○市の依頼を受け、○○市××××自主防災会の地区防災計画の策定支援を行った。 ※活動日数：4日間	
依頼元 該当欄に○を付けてください	○	自治体 (自治体名：○○市)
		自治会や自主防災組織 (自治会等名： 市・町 会)
		その他 ()

※可能な限り活動した年度内に報告をお願いします。

※報告書はメール、郵送、FAXで提出してください。

メール：栃木県消防防災課地域防災担当 syoubou@pref.tochigi.lg.jp
 郵便番号 28501 宇都宮市埴田 1-1-20 栃木県消防防災課地域防災担当宛て
 FAX：028-623-2146

(別記様式4)

年 月 日

とちぎ地域防災アドバイザー活動報告書

(宛先) 消防防災課長

アドバイザー氏名 ○○ ○○

次のとおり活動しましたので報告します。

活動日	20XX年 ●月 ●●日	
活動区分 該当欄に○を付けてください	<input type="radio"/>	自主防災組織等に対する防災知識の普及・防災訓練の指導
	<input type="radio"/>	地区防災計画策定の支援
	<input type="radio"/>	地区防災計画に基づく避難訓練の実施等への協力
	<input type="radio"/>	研修参加等による知識の習得や技術の向上
	<input type="radio"/>	アドバイザーの相互連携による地域防災のネットワークづくり
	<input type="radio"/>	その他
活動内容	○○自主防災会の依頼を受け、○○市××××自主防災会の防災訓練の指導を行った。 ※活動日数：1日間 ※会場：○○○小学校	
依頼元 該当欄に○を付けてください	<input type="radio"/>	自治体 (自治体名：)
	<input type="radio"/>	自治会や自主防災組織 (自治会等名：○○市 ××××自主防災会)
	<input type="radio"/>	その他 ()

※可能な限り活動した年度内に報告をお願いします。

※報告書はメール、郵送、FAXで提出してください。

メール：栃木県消防防災課地域防災担当 syoubou@pref.tochigi.lg.jp

郵送先：〒320-8501 宇都宮市埴田 1-1-20 栃木県消防防災課地域防災担当宛て

FAX：028-623-2146

1 趣 旨

大規模災害が発生した場合には、道路や橋梁の損壊、建物の倒壊、火災、電気施設や水道管が寸断するなど、防災関係機関による災害対策活動の機能が著しく減退するおそれがある。

このため、災害による被害の防止又は軽減を図るためには、地域住民及び施設の関係者による組織的な防災活動に期待するところが大きい。

災害に強い地域づくりを推進するためには、防災関係機関による体制整備はもとより、地域住民一人ひとりが「自分たちの地域は自分たちで守る」という、地域的な連帯意識に基づいた自発的な防災活動体制の整備・充実が必要である。

県では、東日本大震災等の過去に発生した災害を踏まえ平成26年4月に「災害に強いとちぎづくり条例」を制定し、その中で自主防災組織の責務について定めたところである。

このような状況に鑑み、地域住民による自主的な防災組織の結成及び育成を積極的に推進するものとする。

2 自主防災組織の定義

自主防災組織とは、次の2要件を満たす組織である。

- (1) 「自分たちの地域は自分たちで守る」という住民の連帯意識に基づき、自主的に結成された防災組織
- (2) 災害による被害を防止し、軽減するために必要な資機材を利用し、実際に何らかの防災活動を行う組織

なお、自主防災組織は必ずしも規約の制定を要件としていないが、組織の活動等について規約を作成し、明文化しておくことが望ましい。

3 自主防災組織育成の推進機関

市町長は、災害対策基本法第5条第2項の規定に基づき、自主防災組織の結成及び育成を推進するものとする。

なお、県及び防災関係機関は、密接な連携のもとに自主防災組織の結成及び育成に積極的に協力するものとする。

4 自主防災組織の育成

(1) 自主防災組織の育成推進重点地区

全県的に結成及び育成を推進するが、特に次の地域では早期に結成するものとする。

- ア 消防力の基準（昭和36年消防庁告示第2号）第2条に規定する市街地の区域
- イ 消防水利の不足している地域

ウ 道路事情等により消防活動が制約されるような地域

エ 急傾斜地等防災上注意すべき箇所に近接する地域

(2) 自主防災組織の規模

地域の自主防災組織は、次の事項に留意して住民が防災活動を行うために適正な規模の設置を推進するものとする。

ア 住民相互に「自分たちの地域は自分たちで守る」という連帯感がわき、地域の防災活動を効果的に行うことができる規模であること。

イ 地理的状况、生活環境等からみて、住民の日常生活の基盤となる地域として一体性を有する規模であること。

(3) 自主防災組織の組織づくり

既存の町内会、自治会等の組織を積極的に活用し、自主防災組織として育成することを基本として、次の方法等により組織づくりをするものとする。

ア 自治会等の組織活動として、既に防災に関する活動が盛り込まれている場合は、その活動内容の充実、強化を図り、自主防災体制を整備する。

イ 自治会等はあるが、特に防災活動を行っていない場合は、自治会等の活動の一環として防災活動を組み入れることにより、自主防災組織として育成する。

ウ 小学校区単位等の規模で地域活動をしている組織がある場合は、それをいくつかの地区編成をするなどし、自主防災組織として育成する。

エ 自治会等の組織がない場合は、その地域で活動している何らかの団体、グループ等の協力を得るなどして、自主防災体制の整備を推進する。

5 自主防災組織の連絡機関

市町内に自主防災組織が複数整備されたときは、これらの組織の活動を調整するため連絡機関を設けることが望ましい。

6 自主防災組織の育成推進活動

市町は、県及び防災関係機関との連携を図りながら、地域の実情に応じた次のような活動を実施し、組織の結成及び既存組織の活性化を推進する。

(1) 広報活動

隣保協同の精神に基づく自発的な防災組織の必要性を認識させ、併せて防災意識の高揚を図るため積極的に広報活動を実施する。

(2) 育成指導者の養成等

ア 自治会長等の地域のリーダーを対象に、自主防災組織づくりを指導するとともに、防災に関する知識の普及を図るための防災教育を実施する。

イ 地域防災活動推進員等の防災指導者を対象に、災害に関する知識、技術の取得及び災害時の対応に関する研修等を実施することにより、地域住民による防災組織づく

り運動の推進者となるリーダーとして養成する。

(3) 各種団体等との協調

ア 女性防火クラブ等の民間防災組織や地域の諸団体及び防災関係機関との連携を緊密にし、自主防災組織の活動が実効あるものとなるよう指導する。

イ 地域防災活動推進員等の防災指導者を活用し、自主防災組織が有効に機能するよう指導する。

(4) 既存組織の活性化

既存組織に対しては、リーダーの研修や各種防災訓練への参加等を促し、その活性化を図る。

(5) 防災資機材の整備

県等の助成制度を活用するなどして、必要な防災資機材の整備に努める。

7 自主防災組織に対する支援

(1) 市町

自主防災組織の運営全般に対する積極的な指導、支援に努めるものとする。特に、次の3点については重点的に実施するものとする。

ア 自主防災組織が実施する防災資機材整備に対する支援

イ 自主防災組織が実施する防災訓練に対する指導

ウ 自主防災組織リーダーの養成

(2) 県

市町が行う自主防災組織の育成推進活動の基盤を整備するため、県民に対する防災思想の普及・啓発及びリーダーの養成等を推進するとともに、市町の活動に対する積極的な指導、支援に努めるものとする。

(3) その他の防災関係機関

防災関係機関は、市町等が実施する自主防災組織育成推進活動に対し、積極的に協力するものとする。

2-2-3 自主防災組織の現況に関する調べ

栃木県

(令和4年4月1日現在)

市町名	自主防災組織数A (29表010行(4)列)	防災訓練延べ回数B (29表021行(26)列)	平均訓練回数 B/A	管内世帯数 A (29表010行(6)列)	組織されている地域の世帯数 B (29表010行(7)列)	自主防災組織活動カバー率 B/A%
宇都宮市	39	17	0.44	232,617	232,617	100.0
足利市	222			61,346	61,346	100.0
栃木市	61	5	0.08	66,188	10,893	16.5
佐野市	122	2	0.02	52,316	46,518	88.9
鹿沼市	109	10	0.09	36,339	34,246	94.2
日光市	215	46	0.21	36,368	36,368	100.0
小山市	56	3	0.05	70,733	44,265	62.6
真岡市	133	17	0.13	32,209	32,209	100.0
大田原市	115	6	0.05	27,594	23,529	85.3
矢板市	43	4	0.09	13,231	10,922	82.5
那須塩原市	144	5	0.03	51,308	39,973	77.9
さくら市	37	5	0.14	17,932	11,674	65.1
那須烏山市	102	4	0.04	10,394	10,394	100.0
下野市	131	5	0.04	24,947	22,068	88.5
上三川町	91	9	0.10	12,244	12,244	100.0
益子町	71			8,793	6,198	70.5
茂木町	124	7	0.06	4,889	4,020	82.2
市貝町	85			4,543	4,543	100.0
芳賀町	14	14	1.00	5,812	5,812	100.0
壬生町	81	6	0.07	11,542	11,542	100.0
野木町	18	13	0.72	10,858	8,857	81.6
塩谷町	32	15	0.47	4,033	4,033	100.0
高根沢町	48	5	0.10	12,725	12,725	100.0
那須町	28	1	0.04	10,521	10,521	100.0
那珂川町	59	8	0.14	5,949	5,949	100.0
県計	2,180	207	0.09	825,431	703,466	85.2

消防防災・震災対策現況調査より消防防災課加工

前年比	平均訓練回数(地方防災行政の現況より)			自主防災組織活動カバー率(消防白書より)		
	R4	R3	増減	R4	R3	増減
栃木県	0.09 (42位)	0.11 (41位)	-0.02	85.2% (35位)	84.0% (33位)	1.2%
全国平均	0.29	0.28	0.01	84.7%	84.4%	0.3%

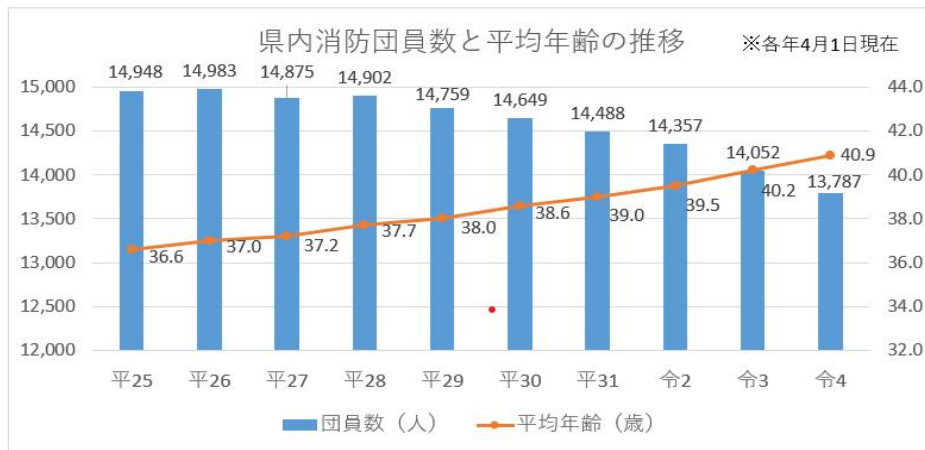
2-2-4 消防団の現況

(令和4年度)

消防本部名	市町名	人口 人	面積 Km ²	消防団			消防水利等					資機材	
				実員 人	うち女性 人	定数 人	防火水槽	消火栓	井戸	その他	計	ポンプ車 (水槽付を含む)	小型動力ポンプ積載車
宇都宮市		519,136	416.85	1,941	44	2,150	1,130	11,441	0	579	13,150	16	133
足利市		144,055	177.76	493	14	574	419	2,888	0	42	3,349	20	0
栃木市		156,930	331.50	984	20	1,021	1,302	3,123	365	1,075	5,865	41	16
佐野市		116,239	356.04	601	10	742	399	1,417	20	61	1,897	29	31
鹿沼市		95,587	490.64	744	13	770	483	1,498	13	10	2,004	28	22
日光市		78,784	1,449.83	974	12	1,040	677	2,479	0	0	3,156	56	29
小山市		167,652	171.75	729	38	854	746	2,308	43	36	3,133	28	11
石橋	下野市	60,202	74.59	403	0	468	299	1,254	0	87	1,640	21	0
	上三川町	31,177	54.39	241	0	250	208	931	0	12	1,151	8	4
	壬生町	38,831	61.06	183	0	203	287	838	0	13	1,138	7	9
芳賀	真岡市	79,634	167.34	463	6	510	544	1,530	0	41	2,115	24	0
	益子町	22,196	89.40	217	0	219	226	486	0	23	735	12	3
	茂木町	12,178	172.69	299	0	376	233	632	0	58	923	18	0
	市貝町	11,498	64.25	200	0	219	183	259	0	7	449	8	7
	芳賀町	15,651	70.16	212	0	212	102	349	0	15	466	11	0
那須	大田原市	70,194	354.36	923	17	1,052	287	1,557	0	39	1,883	42	14
	那須塩原市	117,005	592.74	1,144	6	1,435	836	2,792	0	30	3,658	42	32
	那須町	24,538	372.34	586	5	700	417	1,149	0	11	1,577	14	28
南那須	那須烏山市	25,130	174.35	577	17	629	467	581	0	99	1,147	22	18
	那珂川町	15,286	192.78	425	0	481	368	159	1	115	643	18	12
塩谷	矢板市	31,373	170.46	365	10	408	115	832	14	20	981	12	10
	さくら市	44,006	125.63	408	9	519	193	1,263	12	8	1,476	17	5
	塩谷町	10,557	176.06	313	11	350	47	446	2	7	502	11	9
	高根沢町	29,350	70.87	223	20	255	124	766	30	52	972	8	2
委託	野木町	25,305	30.27	139	6	140	162	627	0	78	867	6	0
	合計	1,942,494	6,408.11	13,787	258	15,577	10,254	41,605	500	2,518	54,877	519	395

※1 人口は令和4年1月1日のもの(住民基本台帳に基づく人口、人口動態及び世帯数から)

※2 消防団、消防水利等、資機材は令和4年4月1日現在のもの(消防防災・震災対策現況調査調べ)



	平25	平26	平27	平28	平29	平30	平31	令2	令3	令4
団員数 (人)	14,948	14,983	14,875	14,902	14,759	14,649	14,488	14,357	14,052	13,787
平均年齢 (歳)	36.6	37.0	37.2	37.7	38.0	38.6	39.0	39.5	40.2	40.9

2-3-1 総合防災訓練の実施内容

事項	訓 練 内 容
災害対策発生本及び設置訓練	緊急地震速報の後(20秒間)姿勢を低くして頭部を守り、身の安全を図る初期対応の行動訓練
	災害対策本部機能の検証等初動態勢の確立に係る訓練
	災害救助法の適用及び自衛隊への災害派遣要請訓練
	報道機関による住民への避難の呼びかけ等の緊急放送訓練
災害発生初期における訓練	大規模な住民避難及び屋内退避に係る訓練等、特に高齢者、障害者、外国人、児童・生徒等災害弱者に重点を置いた避難・誘導訓練
	地域住民等と参加ボランティア、ボランティア相互間の協力による救援活動・救援物資等の支援の受入れ、調整等に係る訓練
	交通機関が途絶した場合等を想定した職員等参集訓練、地震発生直後における被害情報の収集・伝達・分析に係る訓練
	防災関係機関相互間における中央防災無線等の各種の通信網を活用した情報の収集・伝達訓練
	防災関係機関と住民等との間におけるアマチュア無線等の多様な通信網を活用した情報収集・伝達訓練
	住民避難の周知徹底等住民の安全確保のための情報伝達、広報訓練
	DMAT、DPAT、DWATへの派遣要請、避難所への進出訓練
防災関係機関による応急救出救助・消火等訓練	災害発生現場での現地指揮本部、合同調整本部の設置運営訓練
	災害対策に従事する緊急通行車両に対する事務手続訓練
	発災に備えた資機材・人員等の配備及び関係機器等の操作訓練
	中高層建物、倒壊家屋や車両事故等の災害発生現場での防災関係機関の連携による負傷者等の救出・救護、トリアージ、医療機関への搬送等の訓練
	ヘリ、ドローン、バイク等による被災地の偵察活動及び被災状況の映像伝送訓練
	ヘリによる地上で近づくことのできない災害現場での負傷者の救出、搬送訓練
	多数の傷病者へ対応するための医療関係機関の連携及び救護所の設置運営訓練
	車両、ヘリなど多様な搬送手段を活用し、それぞれの機能と特性を考慮した負傷者の搬送訓練
	血液、医薬品、医療用酸素等、救護活動に必要な物資の救護所への輸送訓練
	遺体受付、検視及び遺族からの聴取・資料提出、身元確認等の検視・身元確認訓練
	住宅密集地等での火災発生を想定した防災ヘリ、消防団の連携による一斉散水訓練
応急復旧訓練	通信・電力・ガス・上下水道等のライフラインの地域、企業等において行う代替手段等の確保、関係機器の点検とその使用方法の習熟等の訓練
	通信・電力・ガス・上下水道等のライフラインにおける関係機関との連携も含んだ応急復旧等の訓練
	道路の障害物を除去する啓開訓練、道路復旧訓練、放置車両などの撤去訓練
	関係機関による、県や市との協定に基づいた被災地への緊急物資の輸送、受入訓練
	関係機関の連携による被災者への非常食の炊出し並びに給食訓練

その他	各種防災啓発に関する展示
	地震、煙、消火器等の防災に関する体験展示

2-4-1 市町別社会福祉施設数

施設の種類 市町	保護施設			児 童 福 祉 施 設															婦 人 保 護 施 設	
	救 護 施 設	医 療 保 護 施 設	授 産 施 設	助 産 施 設	乳 児 院	母 子 生 活 支 援 施 設	保 育 所	幼 保 連 携 型 認 定 こ ど も 園	県 立 児 童 厚 生 施 設	児 童 館	児 童 遊 園	児 童 養 護 施 設	福 祉 型 障 害 児 入 所 施 設	医 療 型 障 害 児 入 所 施 設 等	福 祉 型 児 童 発 達 支 援 セ ン タ ー	医 療 型 児 童 発 達 支 援 セ ン タ ー	児 童 心 理 治 療 施 設	児 童 自 立 支 援 施 設		児 童 家 庭 支 援 セ ン タ ー
1 宇都宮市	1	1		1	1	1	79	22	1	3	1	2		2	2	2			1	1
2 足利市							22	10		4		2		1						
3 栃木市							15	13		6				1						
4 佐野市	1				1		18	7		6					1					
5 鹿沼市							19	3				1								
6 日光市							15	4		4										
7 小山市					1		33	16		2	2									
8 真岡市				1			10	8		1		1								
9 大田原市				1			11	3						1			1			
10 矢板市							8	3		2			1					1		
11 那須塩原市							23	8							1					
12 さくら市							9	2		3		2	1		1			1	1	
13 那須烏山市			1		1		3	2				2	1							
14 下野市							8	6		5			1							
15 上三川町							7													
16 益子町							5	2		1										
17 茂木町							2	2												
18 市貝町							2	3												
19 芳賀町							3	2												
20 壬生町							6	3		1										
21 野木町							2	1		2		1								
22 塩谷町							3													
23 高根沢町							7			2										
24 那須町							6													
25 那珂川町								2												
県 計	2	1	1	3	3	2	316	122	1	42	3	11	4	5	5	2	1	2	2	1

施設の種類	老人福祉施設						介護保険施設				障害者支援施設	身体障害者社会参加支援施設	
	養護老人ホーム	軽費老人ホーム	老人(在宅)介護支援センター	老人福祉センター	老人福祉施設付設作業所	老人憩いの家	指定介護老人福祉施設	介護老人保健施設	指定介護療養型医療施設	介護医療院	障害者支援施設	点字図書館	聴覚障害者情報提供施設
市町													
1 宇都宮市	1	13		5	2		41	10	2		8	1	1
2 足利市	1	3	2	3			20	6		1	7		
3 栃木市	1	1	3	3			26	6		1	5		
4 佐野市	1	2	2	3			14	5			1		
5 鹿沼市	1	2	7	1			13	3			4		
6 日光市	1			1			13	5		1	3		
7 小山市	1	1	12	1			16	6		1	2		
8 真岡市			2	1	1		10	3			1		
9 大田原市	1		7			1	12	2			3		
10 矢板市							4	2			2		
11 那須塩原市		2					11	4	1	1	1		
12 さくら市				1			5	2			5		
13 那須烏山市	1						6	2			2		
14 下野市							8	1			1		
15 上三川町			3				4						
16 益子町							2	2			2		
17 茂木町							3	1					
18 市貝町			1				2						
19 芳賀町			1				2						
20 壬生町							4	1			1		
21 野木町		1		1			2	1			1		
22 塩谷町							2	1		1	1		
23 高根沢町		1	2	1			3	1		1			
24 那須町	1						5				1		
25 那珂川町			1	1			3						
県計	10	26	43	22	3	1	231	64	3	7	51	1	1

市町	そ の 他 の 施 設												合 計	
	無料低額診療施設	国民健康保険直営診療施設	授産施設	福祉センター	市町村保健センター	隣保館	認知症疾患医療センター	自立援助ホーム	小規模住居型児童養育事業（ファミリーホーム）	地域子育て支援拠点	地域包括支援センター	無料低額宿泊所		地域生活定着支援センター
1 宇都宮市	3			2	1		2	2	1	12	25	1	1	255
2 足利市				1	1	1	2		1	8	7			103
3 栃木市				3	5	2		2		15	8	1		117
4 佐野市		5		1	3	2		1		9	5			88
5 鹿沼市				2	1	1	1			5	7			71
6 日光市		1	1	2	5				1	3	6			66
7 小山市					1					7	6			108
8 真岡市				1	1		1			3	2			47
9 大田原市					2					6	3			54
10 矢板市					1		1			3	2			30
11 那須塩原市				2	2					9	8			73
12 さくら市				2	2					7	2			46
13 那須烏山市		1		2	1		1			2	2			30
14 下野市				2	2		1			3	3			41
15 上三川町				1	1					2	1			19
16 益子町				1	1				1	2	1			20
17 茂木町				1	1					1	1			12
18 市貝町				1	1					1	1			12
19 芳賀町					1					2	1			12
20 壬生町				1	1		1	1		2	2			24
21 野木町					1					2	1			16
22 塩谷町										1	1			10
23 高根沢町				1	1					4	2			26
24 那須町				1	1					1	2	1		19
25 那珂川町				2	1					2	1			13
県 計	3	7	1	29	38	6	10	6	4	112	100	3	1	1,312

栃木県災害福祉広域支援協議会設置要綱

第1条 設置

栃木県内又は県外での大規模災害時における要配慮者の福祉ニーズの把握及び支援調整等を広域的に行う仕組みを構築するため、県と民間団体を構成員とする栃木県災害福祉広域支援協議会（以下、「協議会」という）を設置する。

第2条 定義

この要綱において、次の各号に掲げる用語の意義は、当該各号に定めるところによる。

- (1) 大規模災害 災害救助法（昭和22年法律第118号）が適用され又は適用される可能性があるとして認められる規模の災害
- (2) 要配慮者 高齢者、障害者、妊産婦、乳幼児、病弱者等、災害時又は避難所での生活において特別な配慮を必要とする者
- (3) 栃木県災害福祉支援チーム 福祉・介護等の専門職員等により構成され、大規模災害発生時に避難所、福祉避難所（要配慮者を受け入れる避難所をいう。）その他災害の発生時において要配慮者を受け入れる施設において要配慮者を支援するチーム（以下「チーム」という。）
- (4) チーム員 チームを構成する者

第3条 所掌事務

協議会は、次に掲げる事項を所掌するものとする。

- (1) 大規模災害時における要配慮者支援に関すること
- (2) 大規模災害に備えたチーム員の養成及びチームの編成に関すること
- (3) その他必要と認められる事項に関すること

第4条 構成

- (1) 協議会は、別表に掲げる団体（以下、「構成団体」という。）で組織し、構成団体から推薦のあった者を委員とする。
- (2) 委員の任期は設けないものとし、構成団体は、委員に異動等が生じた場合は、事務局に届け出るものとする。
- (3) 協議会は、必要に応じて会議に委員以外の者の出席を求め、その意見を聞くことができる。
- (4) 協議会の活動に関して検討を行うため、部会を置くことができる。
- (5) 協議会に事務局を設けることとし、事務局は、栃木県保健福祉部保健福祉課及び栃木県社会福祉協議会が担う。

第5条 役員

- (1) 協議会に、会長を置く。
- (2) 会長は栃木県保健福祉部次長兼保健福祉課長をもって充てる。

第6条 会議

協議会の会議は、会長が招集し、会長が議長となる。

第7条 その他

この要綱に定めるもののほか、協議会の運営に必要な事項は別に定める。

附則

この要綱は、平成30（2018）年6月21日から施行する。

(別表 第4条関係)

栃木県災害福祉広域支援協議会 構成団体

No	分野	団体等名
1	全般	栃木県社会福祉協議会
2		栃木県社会福祉法人経営者協議会
3		栃木県社会福祉士会
4	高齢	栃木県老人福祉施設協議会
5		栃木県老人保健施設協会
6		栃木県地域包括・在宅介護支援センター協議会
7		とちぎケアマネジャー協会
8		栃木県認知症高齢者グループホーム協会
9		栃木県介護福祉士会
10		栃木県高齢者福祉協会
11	障害	栃木県身体障害者施設協議会
12		栃木県障害施設・事業協会
13		栃木県精神保健福祉士会
14		栃木県精神障害者支援事業協会
15		とちぎ障がい者相談支援専門員協会
16	児童	栃木県保育協議会
17		栃木県児童養護施設等連絡協議会
18	学識	国際医療福祉大学
19	行政	栃木県

栃木県災害福祉広域支援協議会運営要領

第1条 目的

この要領は、栃木県災害福祉広域支援協議会設置要綱に基づき、栃木県災害福祉広域支援協議会（以下「協議会」という。）の運営に関して必要な事項を定める。

第2条 基本協定

県は、チーム員の派遣について協力する協議会の構成団体と、栃木県災害福祉広域支援に関する基本協定（様式第1号）を締結するものとする。

第3条 平常時の事務分掌

(1) 県

- ア 協議会が行う活動の周知・啓発に関すること
- イ 市町、関係機関、関係団体との協力連携体制の構築（事前協定を含む。）に関する
こと
- ウ チーム員の募集・登録に関すること
- エ チーム員登録者名簿の管理に関すること
- オ その他、協議会の運営に関して必要な事項に関すること

(2) 栃木県社会福祉協議会（以下「県社協」という。）

- ア 協議会が行う活動の周知・啓発に関すること
- イ チーム員の研修に関すること
- ウ チーム員登録者名簿の運用に関すること

(3) 構成団体

- ア 協議会が行う活動への協力・連携に関すること
- イ 協議会の活動に関する団体の会員等への周知・啓発、県との協力促進に関する
こと

第4条 大規模災害発生時の事務分掌

(1) 県

- ア 被害情報の収集に関すること
- イ チーム派遣の要否の判断、チームの設置、派遣の指示・要請に関すること
- ウ チーム員が行う活動に対する後方支援に関すること
- エ 費用負担に係る調整に関すること
- オ その他、チームの派遣に関して必要な事項に関すること

(2) 県社協

- ア チームの派遣調整及びチーム編成に関すること
- イ チームの派遣手続きに関すること
- ウ チーム員が行う活動に対する後方支援に関すること
- エ その他、チームの派遣に関して必要な事項に関すること

(3) 構成団体

- ア 会員にチーム員の派遣を促進するなど、県社協が行うチームの派遣調整に対す
る協力に関すること
- イ チーム員の活動状況等の情報共有に関すること
- ウ その他、チームの派遣に関して必要な事項に関すること

第5条 個人情報の保護

協議会の運営にあたり取得した個人情報については、個人情報の保護に関する法律（平成十五年五月三十日法律第五十七号）その他関係法令、規程等に基づき、事務局の責任において、適切に取り扱うものとする。

第6条 費用負担等

- (1) 県社協によるチーム員が行う活動に対する後方支援に要する次の費用は、県が負担する。
 - ア 後方支援に従事したことによる日当、超過勤務手当、旅費等の実費
 - イ その他の費用で、県が特に必要と認める費用
- (2) 前項に基づく費用については、原則として、活動報告書の確認後に県社協に対し支払うものとする。
- (3) 県は、県社協の後方支援に伴う事故等に対応するため、後方支援に従事する者を対象とする傷害保険に加入し、その保険料は県が負担する。
- (4) チームの活動に要する費用負担等については、別途「栃木県災害福祉支援チーム設置運営要領」に定める。

第7条 補足

この要領の実施に関し必要な事項は、事務局が別に定める。

附則

この要領は、平成30（2018）年9月7日から施行する。

附則

この要領は、令和2（2020）年4月1日から施行する。

栃木県災害福祉支援チーム設置運営要領

第1条 目的

この要領は、栃木県災害福祉広域支援協議会設置要綱に基づく、栃木県災害福祉支援チーム（以下、「チーム」という。）の設置及び編成並びに運営に関して必要な事項を定める。

第2条 派遣協定

- (1) チーム員の派遣に協力しようとする法人（以下、「協力法人」という）は栃木県災害福祉支援チーム員派遣協力申出書（様式第1号）を提出するとともに、大規模災害発生時にチーム員として活動可能な者を、栃木県災害福祉支援チーム員候補者登録票（様式第2号）に記載し、県に提出するものとする。
- (2) 県は前項の提出を受けたときは、協力法人等と栃木県災害福祉支援チーム員の派遣に関する協定（様式第3号）を締結するものとする。
- (3) 協力法人等は、第1項の提出内容に変更が生じたとき又は辞退するときは、登録事項変更等届出書（様式第4号）により、速やかに県に提出するものとする。

第3条 チーム員の登録等

- (1) チーム員は、次に掲げる全ての要件を満たした者とする。ただし、協力法人に所属していない者で、その他の条件を満たす場合はこの限りではない。
 - ア 別表に掲げる資格等を有し、協力法人等に勤務していること
 - イ 原則として3年以上の実務経験を有していること
 - ウ 協力法人等の長からチーム員候補者として前条第1項の届出がなされていること
 - エ 栃木県社会福祉協議会（以下、「県社協」という）が実施する研修を受講していること
- (2) 県は、前項の要件を満たした者のうち、希望する者をチーム員として登録する。
- (3) チーム員登録名簿は県で管理することとし、県社協とその内容を共有する。

第4条 チームの派遣要請

- (1) 県は、チーム派遣が必要と判断した場合には、県社協に対し、文書又は口頭によりチームの編成を依頼するとともに、構成団体に対し、チームの編成に着手した旨を通知する。
- (2) 前項の依頼を受けた県社協は、協力法人及びチーム員に対し、メール又はFAXにより派遣への協力を要請する。また、構成団体は、前項の通知を受けた場合には、会員にチーム員派遣を促進するなど、県社協が行うチーム編成に関し、必要な協力を行うよう努めるものとする。
- (3) 前項の要請を受けた協力法人は、チーム員と調整のうえ、県社協に対し、メール又はFAXにより、速やかに派遣の可否を報告する。ただし、協力法人に所属していないチーム員については、県社協に対し直接派遣の可否を報告する。
- (4) 県社協は前項の報告を踏まえ、県と調整のうえ、チームを編成するとともに、交通手段や宿泊先を確保し、その結果を県に報告する。
- (5) 県は、前項の報告に基づき、派遣計画を決定し、チーム員を派遣する協力法人及び派遣されるチーム員に派遣の決定を通知する。
- (6) チームの活動に当たって必要となる資機材等については、原則として県が準備するものとする。

(7) 第1項の判断を行う目安については、次のとおりとする。

- ア 県内で災害救助法が適用される程度の災害が発生した場合であって、避難所等を設置する市町村等から派遣要請があったとき
- イ 県外で災害救助法が適用される程度の災害が発生した場合であって、国又は避難所を設置する都道府県等から派遣要請があったとき

第5条 チームの編成等

- (1) チームは、1チーム当たり4～6名程度とする。
- (2) 1チーム当たりの活動期間は、原則としておおむね7日間（移動日を含む）とし、活動期間終了後も、チーム派遣が必要な場合は、順次交代チームを派遣する。
- (3) チームの活動期間は、原則として災害初期（発災からおおむね2ヶ月）とする。ただし、必要に応じて期間を延長することができる。
- (4) 県社協は、チーム員の中からリーダー及び連絡調整を果たす者をそれぞれ指名できる。

第6条 活動内容

- (1) チームは、市町等が設置する災害対策本部等に参集し、その指揮下で活動することを基本とし、次に掲げる活動を行うこととする。
 - ア 避難者等の福祉ニーズの把握及び要配慮者のスクリーニング
 - ・避難者等の福祉ニーズを把握し、災害対策本部等の関係機関へつなぐ。
 - ・緊急に介入が必要な要配慮者をスクリーニングし、必要に応じて福祉避難所や福祉施設などにつながるよう支援を行う。
 - ・避難者等の福祉課題をアセスメントし、関係者と共有を図り、支援体制のコーディネートを行う。 等
 - イ 避難者等からの相談対応及び介護を要する者への応急的支援
 - ・避難者等からの相談に応じ、関係機関への情報提供や支援のコーディネートを行う。
 - ・避難所等において介護等の支援が必要な者がいる場合は、応急的に介護等支援を行う。 等
 - ウ 避難所等の環境整備
 - ・避難所等の環境面での福祉課題を把握し、その解消に向けた調整を行う。
 - ・要配慮者に考慮し、避難環境を良好に保つ。 等
- (2) チームは、前項に掲げるもののほか、福祉的支援として必要と認められる活動を行うものとする。
- (3) チームの活動に当たっては、市町村災害対策本部や医療救護班、保健活動班等と情報共有を図り、連携して効果的な活動を展開できるよう努めるものとする。
- (4) チームは、1日の活動が終了する都度、その活動状況等について、県に対し、口頭により報告する。
- (5) チームは、活動期間の終了に伴い、交代チームが派遣された場合には、交代チームに対し、その活動状況等について引継ぎを行う。
- (6) チームは、活動が終了した後、栃木県災害福祉支援チーム活動報告書（様式第5号）により、その活動結果等について県に報告する。ただし、災害の状況等により、文書による報告が困難である場合は、口頭での報告に代えることができるものとする。

第7条 研修等

協議会は、チーム員の技術の向上等を図るため、研修及び訓練の実施に努めるものとする。

第8条 費用負担等

- (1) チームの運営及び活動等に要する次の費用は、県が負担する。
 - ア 活動に従事したことによる日当、超過勤務手当、旅費等の実費
 - イ その他の費用で、県が特に必要と認める費用
- (2) 第1項に基づく費用については、原則としてチーム員を派遣した協力法人に対し、活動報告書の確認後に支払うものとする。
- (3) 県は、チームの活動に伴う事故等に対応するため、チーム員を対象とする傷害保険に加入し、その保険料は県が負担する。

第9条 補足

この要領の実施に関し必要な事項は、事務局が別に定める。

附則

この要領は、平成30(2018)年9月7日から施行する。

別表(第3条関係)

区 分	名 称
国家資格又は 公的資格等	社会福祉士、介護福祉士、精神保健福祉士、介護支援専門員、 保育士、ホームヘルパー、相談支援専門員、介護職員、 生活相談員、生活支援員、地域包括支援センター職員 等
その他	知事が認めた者

(様式第1号)

栃木県災害福祉支援チーム員派遣協力申出書

年 月 日

栃木県知事 様

所在地

法人名

代表者名

(電話番号)

(FAX番号)

(メールアドレス)

当法人は、「栃木県災害福祉支援チーム設置運営要領」の規定に基づき、栃木県災害福祉支援チーム員の派遣について、協力することを申し出ます。

記

派遣元事業所

事業所名	所在地	派遣可能人数（見込数）	
		職種	人数

(様式第3号)

栃木県災害福祉支援チームの派遣に関する協定

栃木県(以下、「甲」という。)と(協力法人名)(以下、「乙」という。)は、栃木県災害福祉支援チーム設置運営要領(以下、「チーム要領」という。)に基づき、次のとおり協定を締結する。

(趣旨)

第1 この協定は、大規模災害(災害救助法(昭和22年法律第118号)が適用又は適用される可能性があると認められる規模の災害をいう。)発生時に、避難所、福祉避難所その他災害の発生時において特別な配慮を必要とする者を受け入れる施設(以下、「避難所等」という。)において、高齢者、障害者、乳幼児その他の特に配慮を要する者(以下、「要配慮者」という。)を支援することを目的とした栃木県災害福祉支援チーム(以下、「チーム」という。)の派遣に関して必要な事項を定めるものとする。

(平常時の対応)

第2 乙は、栃木県災害福祉広域支援協議会(以下、「協議会」という。)の活動に協力するものとする。

2 乙は、所属する職員のうち、大規模災害発生時にチーム員として活動可能な者について、県に届け出ることとする。

3 乙は、前項の届出内容に変更が生じたとき又は辞退するときは、速やかに、県に届け出るものとする。

4 甲は、第2項の届出を受けた者で、チーム要領第3条に定める各要件に合致する者のうち、希望する者をチーム員として登録する。なお、チーム員登録名簿については甲が管理することとし、栃木県社会福祉協議会(以下、「県社協」という。)とその内容を共有する。

(大規模災害発生時の対応)

第3 甲は、チーム派遣が必要と判断した場合には、県社協に対し、文書又は口頭によりチーム員の編成を依頼する。

2 前項の依頼を受けた県社協は乙及びチーム員に対し、メール又はFAXにより派遣への協力を要請する。

2 乙は、前項の要請を受けた場合には、チーム員と調整のうえ、県社協に対し、メール又はFAXにより、速やかに派遣の可否を報告する。

(活動内容等)

第4 チームが活動に従事する場合の指揮命令は、甲が指定する者とする。

2 チーム員は、チーム要領第6条に定める活動を行うものとする。

3 チーム員は、施設等の職員の身分をもって前項の活動に従事する。

(費用負担)

第5 甲の要請に基づき活動したチームの活動に要する次の費用は、甲の負担とする。

(1) 活動に従事したことによる日当、超過勤務手当、旅費等の実費

(2) その他の費用で、甲が特に必要と認める費用

(補償)

第6 甲は、チームの活動に伴う事故等に対応するため、チーム員を対象とする傷害保険に加入する。

2 前項の費用は、甲の負担とする。

(定めのない事項)

第7 この協定に定めのない事項及び疑義が生じた事項については、甲と乙が協議して定めるものとする。

(有効期間)

第8 この協定の有効期間は、締結の日から1年間とする。ただし、有効期間の満了の日の1ヶ月前までに、甲、乙のいずれからも申し出がないときは、その後1年間更新するものとし、以後も同様とする。

この協定の締結の証として、本書2通を作成し、甲乙署名の上、それぞれ1通を保有するものとする。

年 月 日

甲 宇都宮市埴田1丁目1番20号

栃木県

知事

福 田 富

印

乙

印

(様式第4号)

登録事項変更等届出書

年 月 日

栃木県知事 様

所在地

法人名

代表者名

(電話番号)

栃木県災害福祉支援チーム員候補者登録簿で届け出た者の

登録事項に変更が生じた

登録を辞退したい

ので、栃木県災害福祉支援チーム設置運営要領の規定に基づき届け出ます。

変更事項	変更前	変更後
氏名		
所属事業所		
その他		

(様式第5号)

栃木県災害福祉支援チーム活動報告書

年 月 日

栃木県知事 様

所在地

法人名

代表者名

(電話番号)

栃木県災害福祉支援チームの派遣実績について、栃木県災害福祉支援チーム設置運営要領の規定に基づき届け出ます。

記

1 派遣したチーム員

職種	氏名	活動期間	備考

2 振込先口座

金融機関名	預金種目	口座番号	口座名義 (フリガナ)

3 活動内容

年月日	活動内容

4 実費負担額

金 _____ 円

(内訳)

対象費用	費用の詳細
消耗品費	
交通費	
宿泊費	
通信運搬費	
有料道路通行料	
その他実費	

※領収書等の証拠書類を添付すること

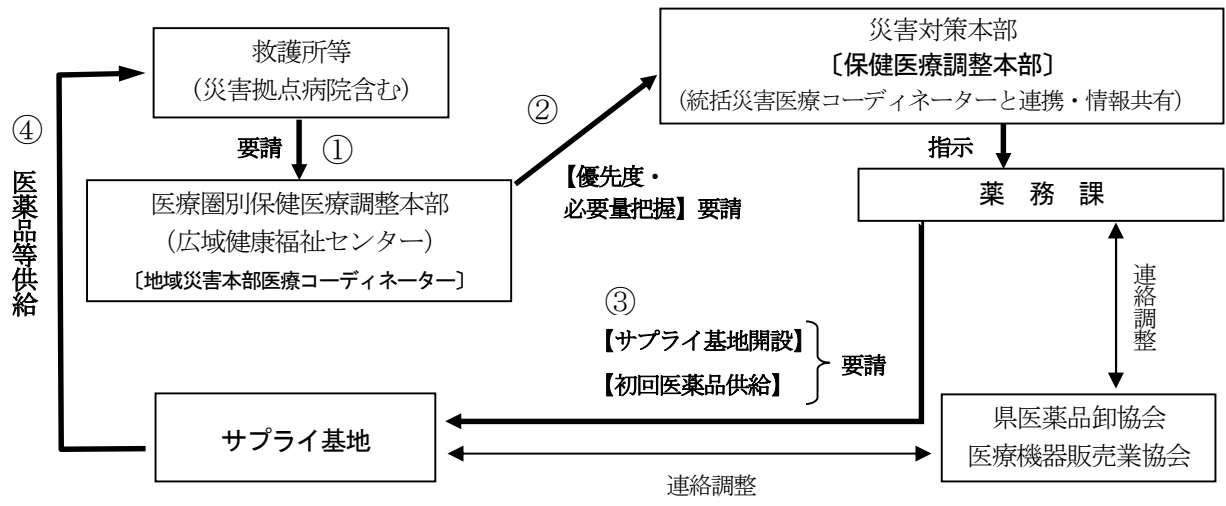
品目	備蓄場所	財源	本庁(本部室倉庫)	総合運動公園 (950㎡)	防災センター (388㎡)	上都賀 (86.36㎡)	芳賀 (51.20㎡)	塩谷 (137.12㎡)	南都須 (78.50㎡)	那須 (71.10㎡)	安蘇 (100㎡)	小山 (213㎡)	済生会	合計	
食料(食)	クラッカー、クッキー 保存年限5年	基金	0	0	1,584	2,880	1,200	2,880	0	2,016	2,880	0	0	13,440	
	アルファ米 保存年限5年	基金	0	0	10,250	6,400	2,000	11,000	0	3,400	10,650	0	0	43,700	
	レトルトご飯 保存年限7年	基金	0	0	500	0	0	0	0	2,500	0	0	0	3,000	
	保存用かゆ 保存年限5年	基金	0	0	1,920	2,000	1,400	2,000	0	1,680	1,600	0	0	10,600	
	袋入りソフトパン 保存年限5年	基金	0	0	1,728	3,024	1,440	0	0	2,952	1,080	0	0	10,224	
	缶入りソフトパン 保存年限5年	基金	0	0	0	0	0	3,000	0	0	0	0	0	3,000	
	液体ミルク 保存年限1年	基金	100	0	0	0	0	0	0	0	0	0	0	100	
	小計		100	0	15,982	14,304	6,040	18,880	0	12,548	16,210	0	0	84,064	
	水(本)	非常用飲料水 500ml・保存年限5年/7年	基金	0	0	44,064	10,800	12,000	14,976	0	19,200	18,360	0	0	119,400
その他の備蓄品	毛布 合計 (単位:枚)		0	0	5,080	3,720	410	2,330	2,890	1,530	3,700	2,200	60	21,920	
	簡易トイレ(箱形) (単位:個(50回/個))		0	0	660	0	0	190	200	0	440	0	0	1,490	
	簡易トイレ(袋型) (単位:個(1回/個))		0	0	24,000	41,600	5,000	8,000	3,000	3,000	8,000	3,000	0	95,600	
	エアマット	寄贈	0	200	80	0	0	80	0	0	80	0	0	440	
	寝袋(単位:個)	寄贈	0	200	0	0	0	0	0	0	0	0	0	200	
	飲料水袋	一般	0	0	11,900	0	0	700	0	0	1,000	0	0	13,600	
	おむつ(こども用)(単位:枚)	基金	0	1,954	0	0	0	0	0	0	0	0	0	1,954	
	おむつ(おとな用)(単位:枚)	基金	0	1,678	0	0	0	0	0	0	0	0	0	1,678	
	生理用品(単位:枚)	基金	0	3,870	0	0	0	0	0	0	0	0	0	3,870	
	弾性ストッキング(単位:足)	基金	0	70	0	0	0	0	0	0	0	0	0	70	
	哺乳瓶(単位:本)	基金	20	0	0	0	0	0	0	0	0	0	0	20	
	浄水装置	一般	0	0	4	0	0	4	0	0	4	0	0	12	
	災害弱者用トイレ	基金	1	5	1	1	0	1	0	0	1	0	0	10	
	マンホールトイレ(椅子型便座)	一般	0	12	0	0	0	0	0	0	0	0	0	12	
	マンホールトイレ用テント(L)	一般	0	4	0	0	0	0	0	0	0	0	0	4	
	マンホールトイレ用テント(S)	一般	0	16	0	0	0	0	0	0	0	0	0	16	
	発電機	一般	0	9	0	0	0	0	0	0	0	0	0	9	
	蓄電池	一般	8	0	0	0	0	0	0	0	0	0	0	8	
	携帯ラジオ	一般	0	0	21	0	0	17	0	0	20	0	0	58	
	懐中電灯	一般	0	0	19	0	0	10	0	0	20	0	0	49	
	救急セット	一般	0	0	0	0	0	0	0	0	30	0	0	30	
	ブルーシート	一般	0	400	500	0	0	0	0	0	0	0	0	900	
	土のう袋	一般	0	2,000	0	0	0	0	0	0	0	0	0	2,000	
	消防ポンプ	一般	0	0	0	0	0	0	0	0	0	1	0	1	
	マスク(単位:枚)	一般	0	40,000	10,000	10,000	10,000	10,000	10,000	20,000	10,000	10,000	20,000	0	140,000
	消毒液(アルコール)(単位:L)	一般	25	360	79	60	79	79	79	79	80	80	79	0	1,000
	消毒液(次亜塩素酸)(単位:L)	一般	0	144	18	18	18	18	18	24	18	18	24	0	300
非接触型温度計	一般	0	125	0	0	0	0	0	0	0	0	0	0	125	
段ボールベッド(単位:セット)	一般	0	200	0	0	0	0	0	0	0	0	0	0	200	
マットレス&枕(単位:セット)	一般	0	200	0	0	0	0	0	0	0	0	0	0	200	
パーティション(単位:セット)	一般	0	300	0	0	0	0	0	0	0	0	0	0	300	
防護衣	一般	0	1,260	0	0	0	0	0	0	0	0	0	0	1,260	
フェイスシールド	一般	0	1,600	0	0	0	0	0	0	0	0	0	0	1,600	

2-5-3-1 備蓄医薬品・医療機器類（衛生材料含む）の供給体制

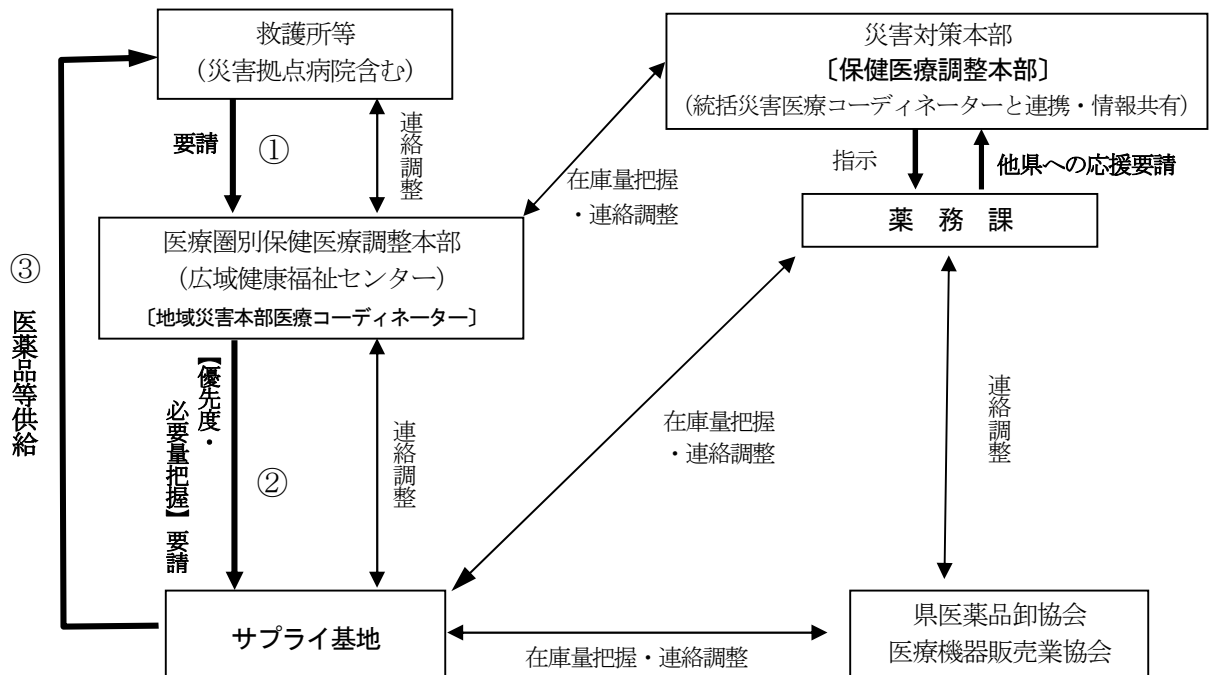
○医療用医薬品・衛生材料等の供給

◇初動時（サプライ基地開設～初回供給まで）

〔☆サプライ基地は、県内5箇所の医薬品卸営業所等を指定（県北1、県央3、県南1）〕



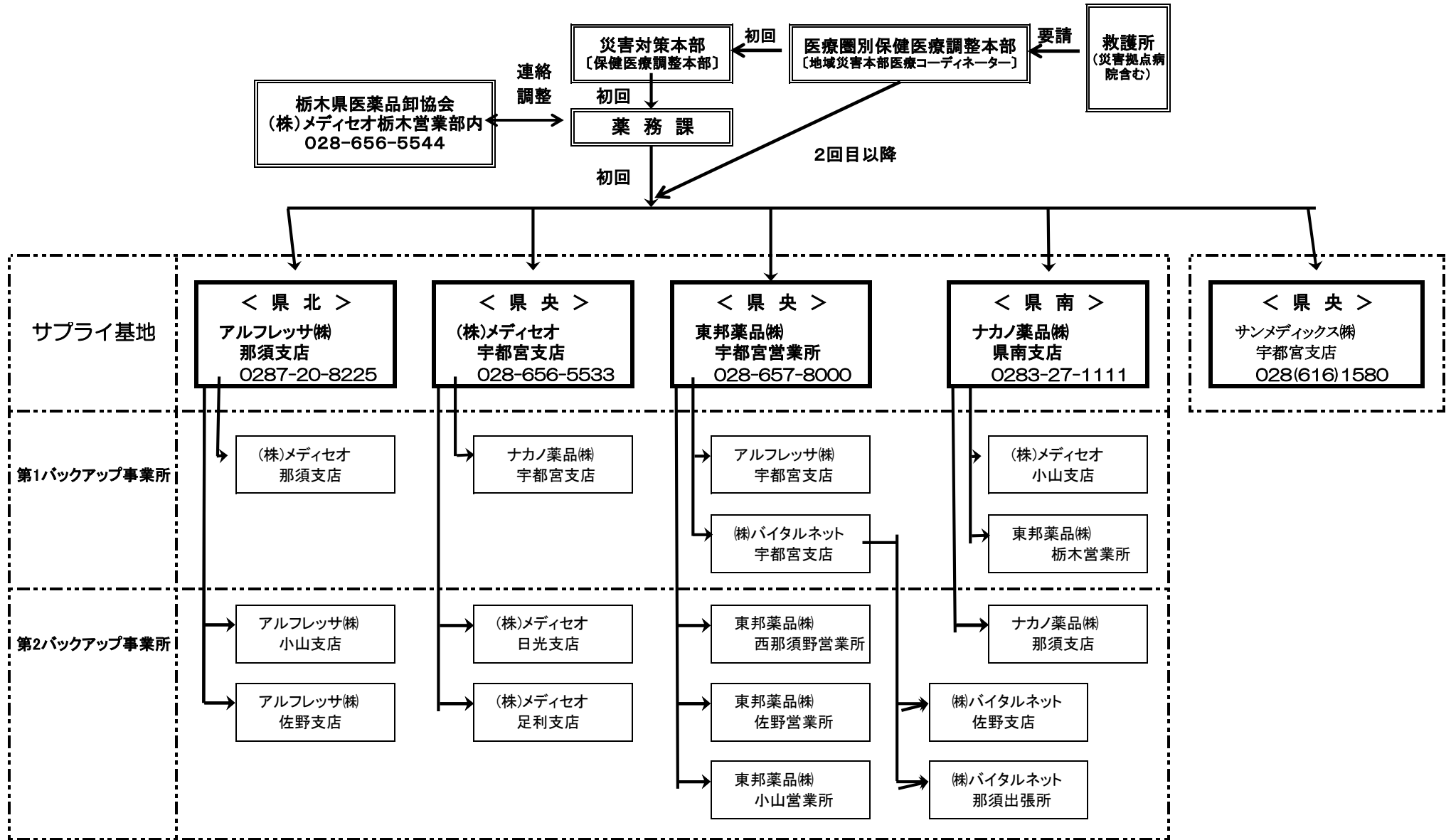
◇サプライ基地開設後（2回目供給からは、要請・供給ルートを更に簡潔化する）



- ・上記の供給体制については、災害時に設置された救護所等に対する備蓄医療用医薬品・医療機器類の供給を原則とする。
- ・災害医療本部（薬務課）は、災害医療コーディネーター、サプライ基地及び卸協会と連携して、サプライ基地の在庫量を随時把握し、必要に応じてバックアップ事業所（サプライ基地を支援する事業所：15 箇所設置）にも供給を要請する。

○避難所への一般用医薬品・衛生材料等の供給





2-5-3-3 サプライ基地・バックアップ事業所一覧（連絡先）

R5.11.1 現在

No	地域	※区分	営業所名	所在地	電話番号	FAX番号
1	県北地区	S	アルフレッサ（株）那須支店	大田原市末広三丁目2837番11	0287-20-8225	0287-20-8226
2		B	ナカノ薬品（株）那須支店	那須塩原市沓掛2-6-1	0287-65-1225	0287-65-0087
3		B	東邦薬品（株）西那須野営業所	那須塩原市西大和9-35	0287-36-0761	0287-36-4515
4		B	（株）メディセオ那須支店	大田原市上石上1799-10	0287-29-2811	0287-29-2810
5		B	（株）バイタルネット那須出張所	大田原市上石上1532-2	0287-26-1288	0287-29-0676
6	県央地区	S	（株）メディセオ宇都宮	宇都宮市問屋町3172-8	028-656-5533	028-656-5547
7		S	東邦薬品（株）宇都宮営業所	宇都宮市問屋町3172-33	028-657-8000	028-657-7000
8		B	（株）バイタルネット宇都宮支店	宇都宮市平出工業団地38-13	028-689-0161	028-689-0167
9		B	ナカノ薬品（株）宇都宮支店	宇都宮市泉ヶ丘5-7-20	028-681-9361	028-663-4588
10		B	アルフレッサ（株）宇都宮支店	宇都宮市砥上町1150-2	028-648-2491	028-648-0594
11		B	（株）メディセオ日光支店	日光市平ヶ崎879	0288-21-1046	0288-22-3334
12		S	サンメディックス（株）宇都宮支店	宇都宮市細谷町388-1	028-616-1580	028-626-7350
13	県南地区	S	ナカノ薬品（株）県南支店	佐野市高萩町1331-1	0283-27-1111	0283-27-1110
14		B	東邦薬品（株）佐野営業所	佐野市大橋町1420	0283-23-2211	0283-24-2222
15		B	アルフレッサ（株）佐野支店	佐野市田島町字東85-1	0283-24-5252	0283-24-5294
16		B	（株）バイタルネット佐野支店	佐野市富岡町1723	0283-20-5454	0283-20-5606
17		B	東邦薬品（株）栃木営業所	栃木市樋ノ口町49-6	0282-24-3800	0282-24-6560
18		B	（株）メディセオ小山支店	下野市医大前4-4-2	0285-44-1103	0285-44-4705
19		B	アルフレッサ（株）小山支店	小山市喜沢1252	0285-20-0627	0285-20-0862
20		B	（株）メディセオ足利支店	足利市上洪垂町508	0284-73-3211	0284-73-3220

※区分

S：サプライ基地（医薬品等の供給拠点となる大規模事業所、5箇所）

B：バックアップ事業所（必要に応じサプライ基地を支援する事業所、15箇所）

2-5-4-1 医療用医薬品(初動3日間用)

(当該医薬品は、災害時に設置される救護所や災害拠点病院で使用することを想定しています)

No.	薬効分類	剤形	一般名等	代表商品名	規格	単位	備蓄数量	備考
1	解熱鎮痛消炎剤	内服	ロキソプロフェンNa	ロキソニン錠	60mg1T	T	14,000	
2		内服	アセトアミノフェン	カロナール錠200	200mg1T	T	2,800	
3		内服	感冒薬[成人用]	PL顆粒配合顆粒	1g1H	H	12,400	
4		内服	感冒薬[小児用]	PL顆粒配合顆粒[幼児用]	1g1H	H	2,100	
5		外用	ジクロフェナクNa	ボルタレンサポ25mg	25mg1個	個	1,350	
6		注射	ペンタゾシン	ソセゴン注15mg	15mg1A	A	800	
7	抗けいれん剤	注射	フェニトインナトリウム注射液	アレビアチン注250mg	250mg5ml	A	10	ハイタルネット宇都宮
8	催眠鎮静剤	注射	ミタゾラム	ドルミカム注	10mg2ml 1A	A	170	
9	全身麻酔剤	注射	プロポフォール	ディプリバン注1%	200mg20ml1A	A	150	規格違い可
10	局所麻酔剤	外用	塩酸リドカイン(スプレー)	キシロカインポンプスプレー8% 80g	8%80g1本	本	24	
11		外用	塩酸リドカイン(ゼリー)	キシロカインゼリー2%	2%30ml	本	25	
12		注射	塩酸リドカイン	キシロカインポリアンブ1%	1%10ml1個	個	500	
13	筋弛緩薬	注射	ロクロニウム臭化物	エスラックス	50mg	V	10	アルフレッサ宇都宮
14	筋弛緩回復薬	注射	スガマデクスナトリウム	ブリディオン	200mg	V	10	東邦宇都宮
15	強心剤	内服	ジゴキシン	ジゴシン錠0.25mg	0.25mg1T	T	7,500	ハーフジゴキシン可
16		注射	アトロピン硫酸塩水和物	アトロピン硫酸塩注0.5mg	0.5mg1ml1A	A	600	シリンジ可

2-5-4-1 医療用医薬品(初動3日間用)

(当該医薬品は、災害時に設置される救護所や災害拠点病院で使用することを想定しています)

No.	薬効分類	剤形	一般名等	代表商品名	規格	単位	備蓄数量	備考
17		注射	アミノフィリン水和物	ネオフィリン注250mg	250mg10ml1A	A	230	
18	強心剤	注射	ドパミン塩酸塩	イノバン注100mg	100mg5ml1A	A	155	シリンジ可
19	不整脈用剤	注射	アミオダロン塩酸塩	アンカロン注	150mg3ml1A	A	110	
20		注射	カルシウム剤 (グルコン酸カルシウム水和物)	カルチコール注	8.5%5ml1A	A	200	
21		注射	硫酸マグネシウム水和物・ブドウ糖	マグネゾール静注用	20ml1A	A	40	4サプライ基地
22		注射	D-マンニトール	マンニトール注	20%500ml1袋	袋	40	4サプライ基地
23	血圧降下剤	注射	Ca拮抗剤ニカルジピン塩酸塩注射液	ニカルジピン注10mg	10mg10ml	A	10	メディセオ宇都宮
24	副腎ホルモン剤 (昇圧剤)	注射	アドレナリン注	ボスミン注1mg	0.1%1ml1A	A	260	
25		注射	ノルアドレナリン注	ノルアドレナリン注1mg	0.1%1ml1A	A	170	
26	殺菌消毒剤	外用	ベンザルコニウム塩化物	ウエルパス	500ml1本	本	90	
27		外用	グルコン酸クロルヘキシジン	5%ヒビテン液	500ml1本	本	125	規格違い可
28		外用	消毒用エタノール	消毒用エタノール	500ml1本	本	140	
29		外用	塩酸ベンザルコニウム	0.025%デアミトール水	500ml1本	本	120	
30		外用	次亜塩素酸Na	次亜塩6%「ヨシダ」	450ml(600ml)1本	本	110	規格違い可
31		外用	ポピドンヨード液	イソジン液10%	250ml1本	本	140	
32	化膿性疾患用剤	外用	硫酸フラジオマイシン	ソフラチュール貼付剤	10cm×10cm1枚	枚	230	

2-5-4-1 医療用医薬品(初動3日間用)

(当該医薬品は、災害時に設置される救護所や災害拠点病院で使用することを想定しています)

No.	薬効分類	剤形	一般名等	代表商品名	規格	単位	備蓄数量	備考
33		外用	バシトラシン・ フラジオマイシン硫酸塩配合	バラマイシン軟膏	10g	本	100	
34		外用	硫酸ゲンタマイシン	ゲンタシン軟膏	0.1%1g1個	個	460	
35	糖尿病剤 (高血糖時)	注射	ヒトインスリン	ヒューマリンR注	100単位1ml1本	本	46	ミリオペンも可
36	輸液	輸液	ブドウ糖	大塚糖液50%	50%20ml1A	A	610	
37		輸液	ブドウ糖	大塚糖液5%	5%J500ml1袋	袋	1,080	
38		輸液	乳酸リンゲル液	ラクテック注	500ml1袋	袋	420	
39		輸液	維持液(電解質輸液)	ソリター-T3号	500ml1袋	袋	1,140	規格違い可
40		輸液	生理食塩液	(局)大塚生食注	500ml1袋	袋	1,080	
41		外用	生理食塩液(洗浄用)	(局)大塚生食注	500ml1袋	袋	400	
42	代用血漿剤	輸液	ヒドロキシエチルデンプン13000注射液	ボルベン輸液6%	6%500ml	袋	20	ナカノ薬品宇都宮
43	止血剤	外用	ゼラチン止血剤	ゼルフォーム(スポンジ)	8cm×12.5cm× 1cm1枚	枚	40	規格違い可
44	解毒剤	注射	炭酸水素ナトリウム (薬物中毒排出促進)	(局)メイロン静注	7%20ml1A	A	650	
45		注射	プラリドキシムヨウ化物(パム) (有機リン中毒)	パム静注500mg	20ml1A	A	45	
46		注射	チオ硫酸ナトリウム (シアン、ヒ素中毒)	デトキソール静注用2g	20ml1A	A	40	
47	抗生物質製剤	内服	第三世代セフェム系	セフゾンカプセル100mg、メイアクトMS錠100mg フロモックス錠100mg	100mg1C	C	4,500	
48		内服	アモキシシリン	サワシリン錠250mg	250mg1T	T	2,500	

2-5-4-1 医療用医薬品(初動3日間用)

(当該医薬品は、災害時に設置される救護所や災害拠点病院で使用することを想定しています)

No.	薬効分類	剤形	一般名等	代表商品名	規格	単位	備蓄数量	備考
49		内服	セファクロル	ケフラル細粒小児用100mg	100mg1g	H	820	
50		内服	マクロライド系(エリスロシンを除く)	クラリス錠200mg	200mg1T	T	2,500	
51		内服	ニューキノロン剤	クラビット錠500mg	500mg1T	T	1,520	
52	抗生物質製剤	注射	第二世代セフェム系	フルマリン静注用1g	1g1V	V	420	
53		注射	アミノグルコシッド系	ゲンタシン注60	60mg1A	A	40	4サプライ基地
54		注射	テトラサイクリン系	ミノマイシン点滴静注用100mg	100mg1V	V	130	
55	トキシイド	注射	沈降破傷風トキシイド	沈降破傷風トキシイド化血	0.5ml 1V	V	14	
56	消炎鎮痛	外用	冷シップ剤	MS冷シップ「タカミツ」	1枚	枚	4,000	モースラス可

2-5-4-1 医療用医薬品(発生4日間～1週間以内)
(当該医薬品は、災害時に設置される救護所や災害拠点病院で使用することを想定しています)

No.	薬効分類	剤形	一般名等	代表商品名	規格	単位	備蓄数量	備考
57	催眠鎮静剤	内服	ゾルピデム(フルトラゼパム・トリアゾラム)	マイスリー錠5mg	5mg 1T	T	3,800	
58	抗不安剤	内服	ジアゼパム	セルシン錠5mg	0.4mg 1T	T	3,800	
59		注射	ジアゼパム	ホリゾン注10mg、セルシン注10mg	10mg 1A	A	190	
60	眼科用剤	点眼	レボフロキサシン点眼	クラビット点眼液1.5%	1.5% 1ml	個	950	1.5%のみ可
61		点眼	抗アレルギー点眼剤	ザジテン点眼液0.05%、リザベン眼液0.5%	5ml 個	個	380	
62		点眼	プロスタグランジン系薬剤 [緑内障治療薬:房水排出促進]	レスキュラ点眼液0.12% キサラタン点眼液0.005%	1ml	個	380	
63		点眼	β 遮断薬 [緑内障治療薬:房水産生抑制]	チモプートル点眼液0.25% ミケラン点眼液1%、2%、ミケランLA1%、2%	0.25% 1ml	個	380	規格違い可
64	利尿剤	内服	フロセミド	ラシックス錠40mg	40mg 1T	T	1,900	
65		注射	フロセミド	ラシックス注20mg	20mg 1A	A	950	
66	血圧降下剤	内服	ACE阻害剤(マレイン酸エナラプリル)	レニベース錠5	5mg 1T	T	1,900	
67		内服	ARB(カルデサルタン)	プロプレス錠8mg、ディオバン錠8mg	8mg 1T	T	3,800	
68		内服	β -ブロッカー(アテノロール)	テノーミン錠50	50mg 1T	T	3,800	規格違い可
69	血管拡張剤	内服	カルシウム拮抗剤(アムロジピンベシル酸塩)	ノルバスク錠5mg	5mg 1T	T	3,800	
70		内服	カルシウム拮抗剤(ニカルジピン塩酸塩)	ペルジピン錠20mg、ペルジピンLA20mg	20mg 1T	T	7,600	規格違い可
71		注射	ニトログリセリン注	ミリスロール注5mg/10ml	5mg 10ml1A	A	190	
72	抗狭心症薬	内服	ニトログリセリン錠	ニトロペン舌下錠0.3mg	0.3mg 1T	T	1,900	
73		外用	ニトログリセリン貼付剤	ミリステープ5mg	5mg 1枚	枚	2,660	
74	循環器管剤	注射	濃グリセリン	グリセオール注(バッグ包装)	200ml 1袋	袋	190	規格違い可

2-5-4-1 医療用医薬品(発生4日間～1週間以内)
(当該医薬品は、災害時に設置される救護所や災害拠点病院で使用することを想定しています)

No.	薬効分類	剤形	一般名等	代表商品名	規格	単位	備蓄数量	備考
75	鎮咳剤	内服	塩酸アンブロキシール	ムコソルバン錠	15mg 1T	T	7,600	
76	去痰剤	内服	アンブロキシール塩酸塩	プルスマリンAドライシロップ小児用1.5%	1.5%1g	H	1,900	
77	アズレン含嗽剤	外用	アズレンスルホン酸ナトリウム水和物	アズノールうがい液4%	4% 1ml	個	190	
78	気管支拡張剤	内服	テオフィリン徐放錠(12～24時間持続)	テオロング錠200mg	200mg 1T	T	9,500	
79		吸入	β2吸入剤(塩酸プロカテロール吸入)	メプチンエア－10μg吸入100回 メプチンスイングヘラー10μg吸入100回	5ml 1キット	個	380	
80		外用	ツロブテロール(貼付剤)	ツロブテロールテープ1mg	1mg 1枚	枚	1,330	規格違い可
81	その他の呼吸器用剤	吸入	吸入ステロイド(フルチカゾン)	フルタイド50μgエアゾール 120吸入 フルタイド50μgディスクス	1V	V	95	
82		吸入	吸入ステロイド(フルチカゾン)	フルタイド100μgエアゾール60吸入 フルタイド100μgディスクス	1V	V	57	
83	止しゃ・整腸剤	内服	乳酸菌製剤(ビフィズス菌)	ラックビー微粒N	1%1g	H	19,152	
84		内服	塩酸ロペラミド	ロペミン カプセル1mg	1mg 1P	P	1,900	
85	制酸・緩下剤	内服	酸化マグネシウム	マグミット錠330mg	330mg 1T	T	1,900	
86	消化器用剤	内服	ドンペリドン	ナウゼリン錠10	10mg 1T	T	7,600	
87		内服	モサプリド	ガスモチン錠5mg	5mg 1T	T	19,000	
88	消化性潰瘍用剤	内服	H2ブロッカー(ファモチジン)	ガスター-D錠20mg	20mg 1T	T	5,700	
89		内服	プロトンポンプ阻害薬	タケプロンカプセル30mg	30mg 1C	C	1,900	一般名可
90		内服	レパミピド	ムコスタ錠100mg	100mg 1T	T	7,600	
91	副腎皮質ステロイド	注射	メチルプレドニゾン	ソル・メドロール注	40mg 1V	V	95	規格違い可
92		注射	コルチゾン製剤(ヒドロコルチゾン)	ソル・コーテフ	100mg 1V	V	95	規格違い可

2-5-4-1 医療用医薬品(発生4日間～1週間以内)
 (当該医薬品は、災害時に設置される救護所や災害拠点病院で使用することを想定しています)

No.	薬効分類	剤形	一般名等	代表商品名	規格	単位	備蓄数量	備考
93		注射	リン酸デキサメタゾンNa	デカドロン注射液4mg	4mg 1A	A	1900	規格違い可
94	糖尿病用剤	内服	グリメピリド	アマリール1mg錠	1mg 1T	T	3,800	
95	糖尿病用剤	注射	インスリン(カートリッジ以外)	ノボラピッド注フレックスペン	3ml 1キット	本	152	
96	鎮静鎮痒収斂消炎剤	外用	外用ステロイド剤 (ベリーストロング、ストロング)	パンドル軟膏、ロコイド軟膏	1g	個	1,140	
97	鎮静鎮痒収斂消炎剤	外用	鎮痛消炎貼付剤	アドフィードパップ40mg	1枚	枚	11,400	
98		外用	鎮痛消炎剤(塗布)	ボルタレンゲル1%	1g	個	1,900	
99		外用	温シップ剤	MS温シップ「タイハウ」	1枚	枚	7,600	
100	抗凝固剤	内服	ワルファリンカリウム	ワーファリン1mg	1mg 1T	T	1,900	
101	抗血小板薬	内服	アスピリン	アスピリン腸溶錠100mg	100mg 1T	T	1,900	
102	凝固阻止剤	注射	ヘパリンナトリウム(5000単位)	ヘパリンナトリウム注	5000E 1ml	V	95	
103	代謝性用剤	注射	エリスロポエチン	エスポー注射液、エポジン	1500E 1S	本	190	
104	アレルギー剤	内服	抗アレルギー剤(塩酸フェキソフェナジン)	アレグラ錠60mg	60mg 1T	T	1,900	
105	血液製剤	注射	抗破傷風人免疫グロブリン	テタノセーラ、テタノプリン	250E 1V	V	19	
106		注射	人血清アルブミン	献血アルブミン	25%50ml又は 5%250ml	V	57	
107		注射	乾燥スルホ化人免疫グロブリン	献血ベニロンー I	2.5g	V	19	
108	抗インフルエンザウイルス薬	外用	ラニナミビルオクタン酸エステル水和物吸入剤	イナビル吸入粉末剤20mg	20mg1キット	キット	95	

2-5-4-2 医療機器類（衛生材料含む）
（サプライ基地備蓄）

番号	分類	品名	規格	単位	総数
1	投薬用品	薬包紙	中型	枚	27,000
2		薬袋	内服	枚	15,000
3			外用	枚	3,000
4		投薬ビン（茶）	ポリ製200ml	本	400
5	注射器具	デイス [®] -ザ [®] ブル注射筒	針付21G 2.5ml	本	4,000
6			5ml	本	6,000
7			10ml	本	500
8		デイス [®] -ザ [®] ブル注射針	18G	本	5,000
9			21G	本	5,000
10			22G	本	5,000
11			翼状針22G	本	500
12			子供用翼状針27G	本	500
13			留置針 20G	本	500
14			留置針 22G	本	500
15	穿刺針	デイス [®] -ザ [®] ブル骨髄穿刺針	幼児・小児骨髄薬剤注入用	本	200
16	輸液用器具	輸液セット	中間チューブタイプ 針付	本	1,000
17			延長チューブ	本	200
18			三方活栓	個	1,000
19	切断器具	剪刀	クーパー剪刀	本	50
20		デイス [®] -ザ [®] ブル替刃メス	一体形、尖刃刀(No.11)	本	480
21	挟器	鉗子	ハ [°] ア [°] (直) 14.5cm	本	20
22			ハ [°] ア [°] (直) 18.5cm	本	20
23			ハ [°] ア [°] (曲) 14.5cm	本	20
24			ハ [°] ア [°] (曲) 18.5cm	本	20
25			ジョ [°] アル(直) 14.5cm	本	20
26			ジョ [°] アル(直) 18.5cm	本	20
27			ジョ [°] アル(曲) 14.5cm	本	20
28			ジョ [°] アル(曲) 18.5cm	本	20
29		ピンセット (外科セッシ)	無鉤 13cm	本	20
30			無鉤 23cm	本	20
31			有鉤 13cm	本	20
32			有鉤 23cm	本	20

番号	分類	品名	規格	単位	総数	
33	結さつ縫合用器具	縫合針	外科用強弯角針3	本	600	
34			外科用強弯角針5	本	600	
35		持針器	マッチ-19cmチップなし	個	10	
36		スキンステープラー	スキンステープラー	個	96	
37	体温計	電子体温計	電子体温計（病院用）	本	50	
38	ペンライト	ペンライト	目の診察も可のもの	本	20	
39		乾電池	単4（2本/個）ペンライト用	個	40	
40	舌圧子	ディスプレイ-サブ（木製）	ディスプレイ-サブ（木製）	枚	2,000	
41	駆血帯	アメゴム	No6（70cm/人）	m	20	
42	血圧計	タイコス型（ケース付き）	アナロイド血圧計	個	10	
43	聴診器	聴診器	シングルタイプ	個	100	
44	縫合糸	滅菌済縫合糸	ナイロ青40cm 3-0	本	500	
45			ナイロ黒5-0 13M	袋	500	
46			ナイロ黒3-0 24M	袋	500	
47			絹糸2-0	袋	500	
48			絹糸3-0	袋	500	
49	衛生材料	ディスプレイ-サブ手術用手袋	滅菌済 サイズ6.5	双	480	
50			滅菌済 サイズ7.0	双	480	
51			滅菌済 サイズ7.5	双	480	
52		ディスプレイ-サブグローブ	M	双	500	
53			L	双	500	
54		救急絆創膏	S	枚	3,000	
55			M	枚	3,000	
56			L	枚	3,000	
57		皮膚接合用テープ	6mm×75mm	個	500	
58			25mm×125mm	個	600	
59			12mm×100mm	個	500	
60		ガーゼ		10m	袋	100
61		滅菌ガーゼ		10cm×10cm ステラ-ゼ 12PLY	袋	1,000
62		包帯 耳付き		6裂	本	300
63				4裂	本	300
64			3裂	本	300	
65	伸縮包帯 ハイスパン		ハイスパン・E 2号	本	300	
66			ハイスパン・E 3号	本	40	

番号	分類	品名	規格	単位	総数
67	衛生材料	脱脂綿	(カット4cm×4cm 500g/袋) × 20袋入/ケース	ケース	4ケース
68			球10番 50g/袋	袋	80
69		アルコール含浸綿	ディスプレイアルコール含浸綿	枚	10,000
70		ホピドノド含浸綿棒	プッシュ綿棒	本	960
71		病院用粘着テープ	9mm×10m	個	480
72		油紙	1号 (26.5cm×38.5cm)	枚	400
73		三角巾	サイズ大	枚	100
74		シーネ	3号腕用 1.0mm×100mm×400mm	枚	240
75			4号足用 1.0mm×100mm×400mm	枚	120
76		ネット包帯	5号頭用 (4.8cm×20m)	巻	4
77			1号指用 (0.8cm×20m)	巻	4
78			3号腕・膝用 (2.7cm×20m)	巻	4
79		膿盆	ディスプレイ-ザブル (紙製)	枚	400
80		ディスプレイ-ザブルマスク	MM61	枚	1,000

医薬品(初動3日)[患者100人の1日分として]

No.	薬効分類	一般名	基準薬(一般名)	基準薬(商品名)	必要量(想定量)	商品名(代表例)
1	解熱鎮痛消炎剤	ペンタゾシン注	ペンタゾシン	ペンタゾシン・ソセコン注射液15mg	10人分	ペンタゾシン・ソセコン注15mg
2		ロキソプロフェンNa	ロキソプロフェン	ロキソニン錠	10人分	ロキソニン錠 など
3		ジクロフェナクNa坐剤	ジクロフェナクナトリウム	ホルタルン サホ 25mg	40人分	ホルタルン サホ 25mg など
4		アセトアミノフェン	アセトアミノフェン	カロナール錠200	10人分	カロナール錠200 など
5		感冒薬(成人)	配合剤	PL 顆粒配合顆粒	25人分	PL 顆粒配合顆粒 ペレックス配合顆粒 など
6		感冒薬(小児)	配合剤	PL 顆粒配合顆粒[幼児用]	25人分	PL配合顆粒[幼児用] ペレックス1/6顆粒 など
7	局所麻酔剤	塩酸リドカイン	リドカイン	キシロカインホリアンプ1%	各3人分	キシロカインホリアンプ1% など
8		塩酸リドカインスプレー	塩酸リドカイン	キシロカインボンブスプレー8% 80g		キシロカインボンブスプレー8% 80g
9	強心剤	アミノフィリン注	アミノフィリン水和物	ネオフィリン注250mg	各5~10人分	ネオフィリン注250mg
10		塩酸ドバミン注	ドバミン塩酸塩	イハバン注100mg		イハバン注100mg など
11		ジゴキシン	ジゴキシン	ジゴシン錠0.25mg		ジゴシン錠0.25mg ジゴキシンKY錠0.25 など
12	不整脈用剤	ジソピラミド・メキシレチン	メキシレチン	()	3~5人分	()など
13	副腎ホルモン剤 (昇圧剤)	エピネフリン注	エピネフリン注	ホスミン注1mg	各5~10人分	ホスミン注1mg 1ml20A(3)・100ml(4)
14		フルエピネフリン注	フルエピネフリン注	フルアドレナリン注1mg		フルアドレナリン注
15	殺菌消毒剤	ベンザルコニウム塩化物	ベンザルコニウム塩化物	ウエルバス	各500ml瓶×2本程度	
16		グルコン酸カロールヘキシジン	カロールヘキシジングルコン酸塩	5%ビビテン液		ビビテン液、マスキン液 など
17		消毒用エタノール	エタノール	消毒用エタノール		
18		塩酸ベンザルコニウム	ベンザルコニウム塩化物	0.025% 手アミール水・オスバン液		オスバン液など
19		次亜塩素酸Na	次亜塩素酸ナトリウム	次亜塩6%「ヨンタ」		ビューラックス、ミルトン など
20		ホヒトノード液	ポピドンヨード	イソジン液10%		
21	化膿性疾患用剤	硫酸フラジオマイシン	フラジオマイシン硫酸塩	ソフラチュール貼付剤	各10人分	
22		硫酸ゲンタマイシン	ゲンタマイシン硫酸塩	ゲンタシン軟膏		ゲンタシン軟膏、ゲルナート軟膏 など
23	糖類剤	ブドウ糖注	ブドウ糖	大塚糖液5%	各5~10人分	(局)5%ブドウ糖500ml
24		ブドウ糖	ブドウ糖	大塚糖液5%		(局)5%ブドウ糖500ml
25	血液代用剤	乳酸リンゲル液	乳酸リンゲル	ラクテック注	各5~10人分	ラクテック注、ソララ輸液 など
26		生理食塩液	生理食塩液	大塚生食注		(局)生理食塩液
27		生理食塩液	生理食塩液	大塚生食注		(局)生理食塩液
28		生理食塩液	生理食塩液	大塚生食注		(局)生理食塩液
29		維持3号	維持液	EL-3号		ソリタT3、KN3号 など
30	止血剤	ゼラチン止血剤	ゼラチン	セルフォーム	各10人分	
31		カルバゾクロムスルホン酸	カルバゾクロム	アドナ注(静脈用)25mg		アドナ注(静脈用)25mg 他
32	解毒剤	炭酸水素Na注	炭酸水素ナトリウム	メイロン(局方)	各5人分	メイロン、重ソー など
33		ヨウ化ブラジキシム	ヨウ化ブラジキシム	ハム静注500mg		
34		チオ硫酸ナトリウム	チオ硫酸ナトリウム	テトキソール静注用2g		
35	抗生物質製剤	セフェム系(内服)	セフジニル	セフゾン カプセル100mg	各10人分	セフゾンカプセル、パナン錠 ミアクMS錠、フロモックス錠 など
36		合成ペニシリン(内服)	アモキシシリン	サワシリン錠 250mg		サワシリン、ハセトシン など
37		セフェム系細・Dsy	セファクロル	ケフラル細粒小児用100mg		ケフラル細粒小児用、ミアクMS細粒 フロモックス小児細粒 など
38		マクロライド(内服)	クラリスロマイシン	クラリス錠200mg		クラリス、クラリシト など
39		セフェム系注(注射)	フロモキシセフナトリウム	フルマリン静注用1g		パンスホリン静注用1g、セフメタゾン静注用1g モダシン静注用1g、フルマリン静注用1g など
40		アミnogルコシッド系	ゲンタマイシン硫酸塩	ケンタシン注60		ケンタシン注60 他
41		テトラサイクリン系	塩酸ミノサイクリン	ミノマイシン点滴静注用100mg		ミノマイシン 他
42	ニューキノロン剤	レボフロキサシン	クラビット錠	15人分		

① 栃木県立がんセンターによる備蓄（医薬品）

薬効	剤型	品名	規格	数量
催眠鎮静剤・抗不安剤	内服	アルプラゾラム錠0.4mg「トーワ」	0.4mg1錠	1,000 錠
		ゾルピデム酒石酸塩OD錠 5mg「サワイ」	5mg1錠	1,000 錠
	注射	ホリゾン注射液	10mL1管	100 管
解熱鎮痛消炎剤	内服	ロキソプロフェンナトリウム錠「日新」	60mg1錠	1,000 錠
	外用	ジクロフェナクナトリウム坐剤50mg「JG」	50mg1個	500 個
		インテバン坐剤25	25mg1個	500 個
局所麻酔剤	注射	キシロカイン注シリンジ	1%10mL/シリンジ	50 本
	外用	キシロカインゼリー2%	2%30mL	20 本
鎮けい剤	内服	ブスコパン錠10mg	10mg1錠	1,000 錠
	注射	ブチルスコポラミン臭化物注 20mg「日医工」	2%1mL1管	100 管
		アトロピン硫酸塩注「タナベ」	0.05%1mL1管	50 管
眼科用剤	外用	フルメロン点眼液0.1%	0.1%5mL1本	50 本
		レボフロキサシン点眼液 1.5%「テバ」	1.5%5mL1本	50 本
強心剤	注射	ドパミン塩酸塩点滴静注600mgキット 「ファイザー」	200mL1本	20 本
		ネオフィリン注	2.5%10mL1管	90 管
利尿剤	注射	フロセミド注「トーワ」	20mg1管	300 管
血管拡張剤	内服	アムロジピンOD錠2.5mg「EMEC」	2.5mg1錠	500 錠
		ニトロール錠5mg	5mg1錠	1,000 錠
気管支拡張剤	外用	サルタノールインヘラー100μg	13.5mL1V	20 本
その他の循環器管薬	注射	グリセノン・加糖配合点滴静注 「HK」	200mL1袋	60 袋
止しゃ剤	内服	ロペラミド塩酸塩カプセル1mg「サワイ」	1mg1C	500 C
消化性潰瘍用剤	内服	ファモチジンOD錠20mg「オーハラ」	20mg1錠	1,500 錠
	注射	ガスター注射用	20mg1管	100 管
下痢・浣腸剤	内服	センソシド錠12mg「サワイ」	12mg1錠	1,000 錠
	外用	グリセリン浣腸液50%「ケンエー」	50%120mL1個	100 個
副腎ホルモン剤	注射	ソル・メドロール静注用	500mg1V	50 V
	外用	ボスミン外用液0.1%	0.1%100mL1本	2 本
その他のホルモン剤	注射	ノボリンR注	100単位10mL1V	10 V
外用皮膚殺菌消毒剤	外用	ポピラール液	10%250mL1本	100 本
		オキシフル液(オキシドール)	500mL	5 本
		エコ消エタ	500mL	60 本
化膿性疾患用剤	外用	ソフラチュール貼付剤10cm	10cm×10cm1枚	100 枚
		ゲンタシン軟膏0.1%(10g)	10g1本	50 本
鎮痛・鎮痒・収斂、消炎剤	外用	インドメタシンパップ70mg「日医工」	10cm×14cm7枚	80 袋
		MS温シップ「タイホウ」	20g5枚	100 袋
糖類剤	注射	大塚糖液	5%20mL1管	200 管
		光糖液	5%500mL1本	200 本
血液代用剤	注射	大塚生食注	100mL1本	200 本
		大塚生食注	500mL1袋	200 袋
		ソルデム3A輸液	500mL1袋	200 袋
		ソルデム3A輸液	200mL1袋	90 袋
		ラクテック注	500mL1袋	200 袋
止血剤	注射	カルバゾクロムスルホン酸ナトリウム 静注液100mg「日医工」	0.5%20mL1管	50 管
解毒剤	注射	メイロン静注	7%250mL1袋	20 袋
		メイロン静注	7%20mL1管	50 管
抗ヒスタミン剤	内服	d-クロルフェニラミンマレイン酸塩 錠「武田テバ」	2mg/錠	500 錠
主としてグラム陽性・ 陰性菌に作用するもの	内服	アモキシシリンカプセル250mg「トーワ」	250mg1C	1,000 C
		セファクローカプセル250mg「サワイ」	250mg1C	500 C
	注射	アミカシン硫酸塩注射液「サワイ」	200mg1管	50 管
		タゾピペ配合点滴静注用バッグ「ニプロ」	4.5g1V	20 V
		セファゾリンN管点滴静注用 1gバッグ「オーツカ」	1gキット	100 キット
毒素及びトキシイド類		沈降破傷風トキシイド「生研」	0.5mL1V	20 V
合計	25薬効	内用12品目、注射25品目、外用15品目		計52品目

2-5-4-3 ②栃木県済生会宇都宮病院による備蓄（医薬品）

薬効	剤型	品名	規格	数量
催眠鎮静剤・抗不安剤	内服	ホリゾン錠2mg	2mg1錠	1,000 錠
		ベンザリン錠5	5mg1錠	1,000 錠
	注射	ホリゾン注射液10mg	10mg1管	600 管
解熱鎮痛消炎剤	内服	ロキソプロフェンN管錠60mg「三和」	60mg1錠	2,000 錠
		カロナール錠200mg	200mg1錠	4,000 錠
		セレコキシブ錠100mg「ファイザー」	100mg1錠	1,000 錠
	外用	アルピニー坐剤100	100mg1個	1,200 個
		ボルタレンサポ50mg	50mg1個	1,200 個
局所麻酔剤	注射	キシロカイン注ポリアンプ1%	1%5mL1管	90 管
	外用	キシロカイゼリー2%	2%30mL	50 本
鎮けい剤	内服	ブスコパン錠	10mg1錠	1,000 錠
	注射	ブスコパン注射液	2%1mL1管	600 管
眼科用剤	外用	オドメール点眼液0.1%	0.1%5mL	100 本
		レボフロキサシン点眼液0.5%「ファイザー」	0.5%5mL	170 本
利尿剤	注射	フロセミド注20mg	20mg1管	600 管
血管拡張剤	内服	ニフェジピンCR錠20mg「サワイ」	20mg1錠	1,500 錠
		オルメサルタンOD錠20mg「DSEP」	20mg1錠	1,000 錠
消化性潰瘍用剤	内服	レバミピド錠100mg	100mg1錠	2,500 錠
	注射	タケプロン注射液30mg	30mg1管	300 管
下剤・浣腸剤	外用	グリセリン浣腸「オヲタ」60	50%60mL1個	100 個
	内服	センノシド錠12mg	12mg1錠	4,000 錠
副腎ホルモン剤	注射	ソル・メドロール静注用500mg	500mg1瓶	10 瓶
	外用	リンデロンVG軟膏	5g1本	30 本
外皮用殺菌消毒剤	外用	ポピヨドン液10%	10%250mL	220 本
		エコ消エタ	500mL	113 本
化膿性疾患用剤	外用	白色ワセリン	500mg1本	15 本
鎮痛、鎮痒、収斂、消炎剤	外用	ロキソニンパップ	10cm×14cm1枚	700 枚
糖類剤	注射	大塚糖液50%	5%20mL1管	100 管
		大塚糖液5%	5%50mL1瓶	600 瓶
		大塚糖液5%	5%500mL1袋	210 袋
血液代用剤	注射	大塚生食注	100mL1瓶	200 瓶
		大塚生食注「ヒカリ」	500mL1袋	200 袋
		ソルデム3管輸液	500mL1袋	340 袋
		ラクテック注	500mL1袋	200 袋
止血剤	注射	アドナ注（静脈用）25mg	0.5%5mL1管	600 管
		トラネキサム酸注1000mg	1000mg1管	50 管
解毒剤	注射	メイロン静注7%	7%20mL1管	48 管
主としてグラム陽性・陰性菌に作用するもの	内服	ケフラル細粒小児用100mg	100mg1g	900 g
		ケフラルカプセル250mg	250mg 1Cap	1,500 Cap
		レボフロキサシン錠500mg「DSEP」	500mg1錠	500 錠
	注射	セフトリアキソンN管注1g「ファイザー」	1g1管	500 管
		タゾピペ配合静注用4.5g「ニプロ」	4.5g1管	600 管
		セファゾリンナトリウム注射用1g「日医工」	1g1瓶	1,200 瓶
毒素及びトキソイド類	注射	沈降破傷風トキソイド「生研」	0.5mL1瓶	40 瓶
血糖降下剤	注射	ノボラピット注フレックスタッチ	300単位1キット	24 キット
	内服	トラゼンタ錠5mg	5mg1錠	1,000 錠
抗凝固薬	内服	リクシアナOD錠60mg	60mg1錠	300 錠
合計	21薬効	内用14品目、注射22品目、外用11品目		計47品目

2-5-5 避難所配置用常備薬備蓄事業所

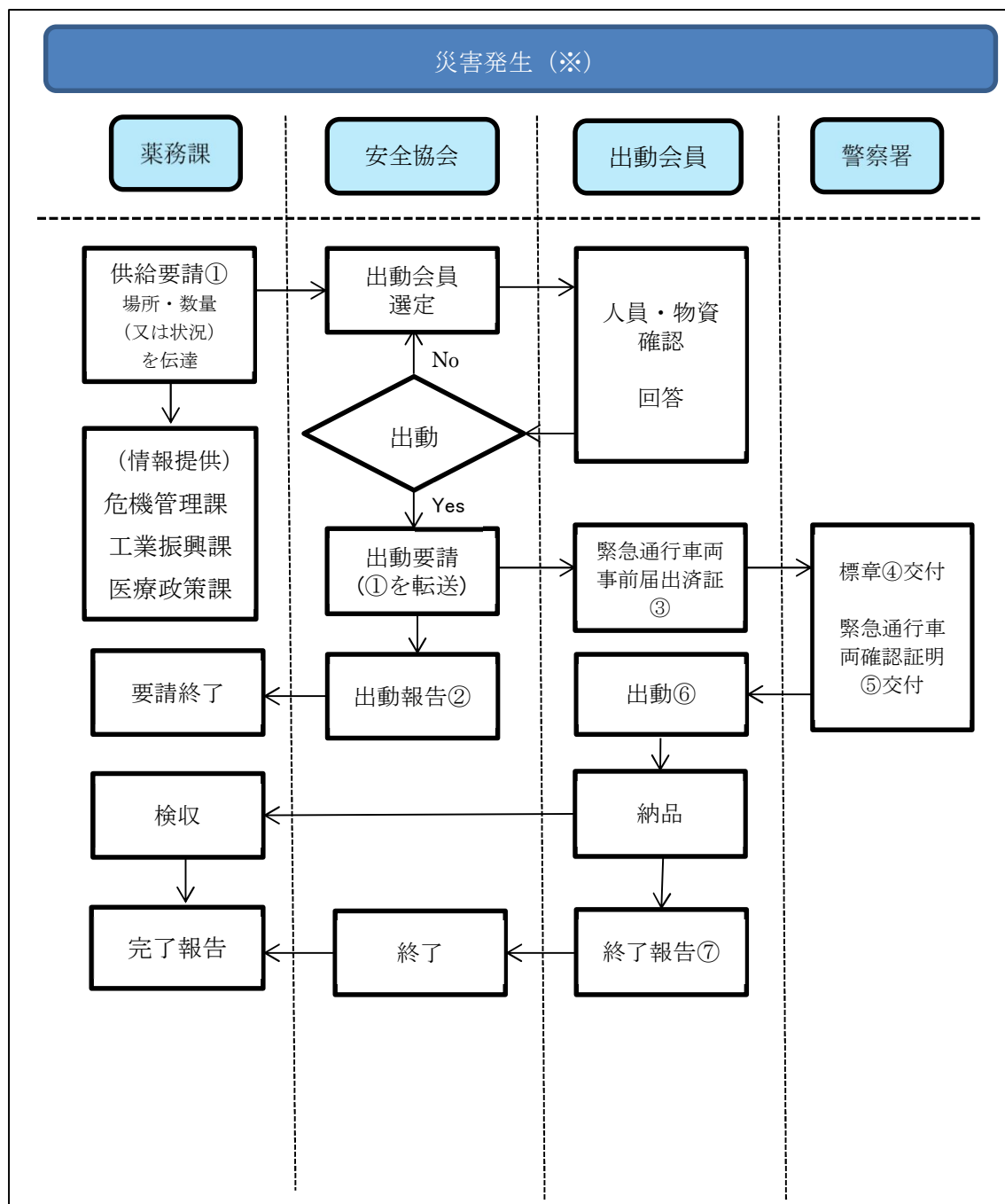
物資の供給に関する協定の締結状況（避難所用配備一般用医薬品等）

団体名	所在地	連絡先	保有物資の種類	協定締結日
栃木県薬事工業会	宇都宮市塙田 1-1-20 栃木県保健福祉部薬務課内	電話 028-650-6163 FAX 028-623-3121	一般用医薬品、 衛生材料等	H23. 3. 30

2-5-6 避難所用一般用医薬品等備蓄リスト

番号	品目	規格	単位	数量	備考
1	カゼ薬	一般用医薬品	包・錠	概ね500人分相当以上	3日分/人
2	カゼ薬(子供用)	一般用医薬品	包・錠	概ね500人分相当以上	3日分/人
3	栄養剤	一般用医薬品	包・錠	概ね500人分相当以上	3日分/人
4	外皮用薬	一般用医薬品	本	概ね500人分相当以上	1本/人
5	胃腸薬	一般用医薬品	包・錠	概ね200人分相当以上	3日分/人
6	胃腸薬(子供用)	一般用医薬品	包・錠	概ね500人分相当以上	3日分/人
7	鎮痛剤	一般用医薬品	包・錠	概ね500人分相当以上	3日分/人
8	湿布薬	一般用医薬品	枚	概ね500人分相当以上	10枚/人
9	下痢止め	一般用医薬品	包・錠	概ね500人分相当以上	3日分/人
10	下痢止め(子供用)	一般用医薬品	包・錠	概ね500人分相当以上	3日分/人
11	生理用ナプキン	医薬部外品	枚	概ね500人分相当以上	28枚/人
12	パンティーライナー	雑貨	枚	概ね1000人分相当以上	21枚/人
13	失禁用パッド	雑貨	枚	概ね1000人分相当以上	21枚/人
14	カイロ	雑貨	枚	概ね500人分相当以上	7枚/人
15	マスク	雑貨	枚	概ね500人分相当以上	7枚/人
16	紙おむつ(大人用)	雑貨	枚	概ね100人分相当以上	42枚/人
17	紙おむつ(子供用)	雑貨	枚	概ね200人分相当以上	42枚/人
18	おしりふき(アルコールタイプ)	化粧品	枚	概ね500人分相当以上	70枚/人
19	ウエットティッシュ(アルコールタイプ)	雑貨	枚	概ね500人分相当以上	70枚/人

2-5-7 災害時医療ガス等供給出動フロー



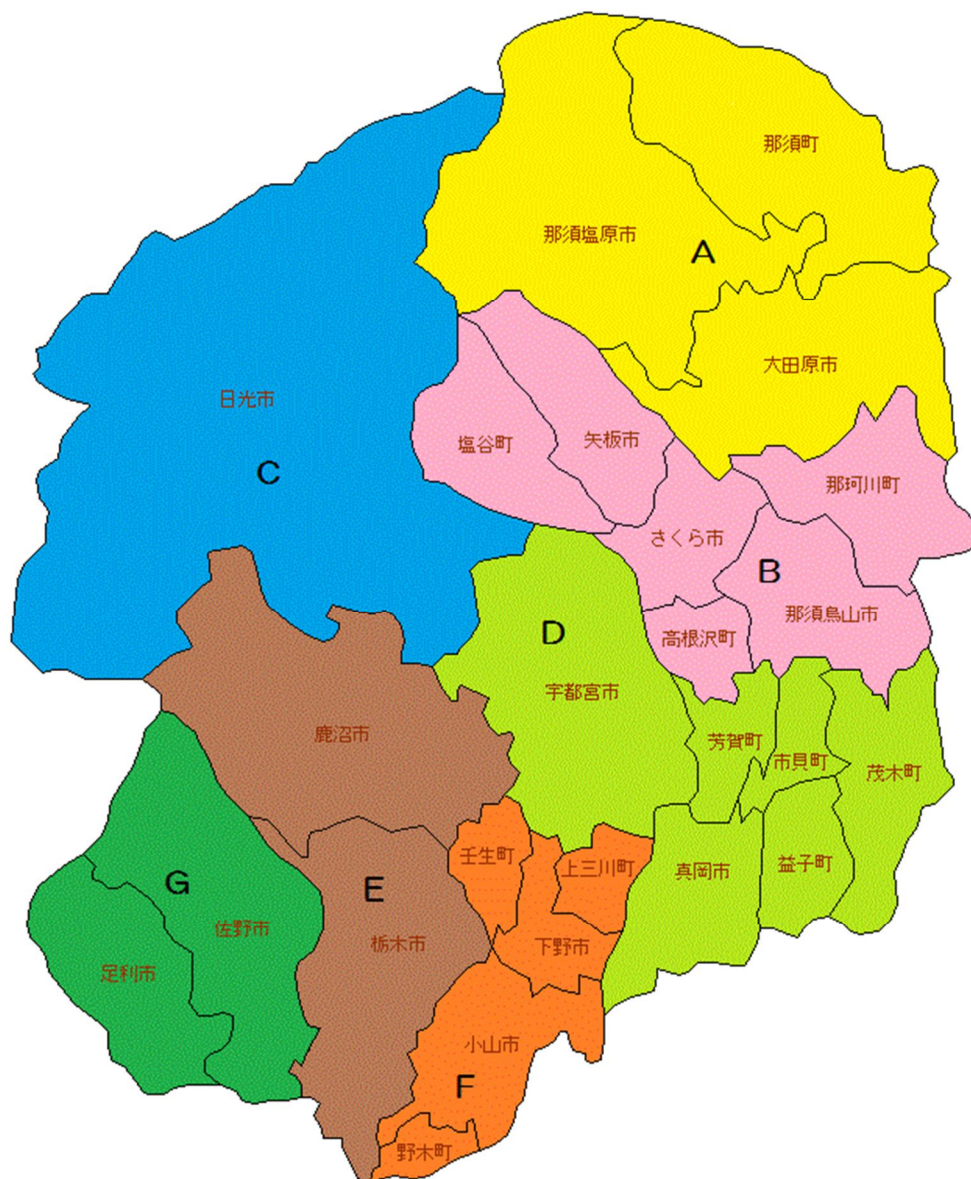
(注 1) 供給要請が休日または夜間の場合は、医療ガス対策委員長または安全協会会長が安全協会業務を代行する。

(注 2) 電話等で速やかに連絡をとること。但し、事後速やかに文書を交付する。

(注 3) フロー中の○数字は文書の書式を表す。

(※) 災害発生後、薬務課、安全協会、出動会員は、医療ガスの供給状況について電話等により情報を共有する。

出勤区分図



出勤区分		
A	(有) 関東プロパンガス商会	光機材 (株) 大田原営業所
B	(株) サイサン医療ガス部栃木営業所	古宮酸素 (株)
C	イツモ高圧 (株)	(株) サイサン医療ガス部栃木営業所
D	小篠酸素 (株)	(株) サイサン医療ガス部栃木営業所
E	小野口商事 (株) 本社	トチサン商事 (株)
F	(株) 高山春吉商店	伊藤忠工業ガス (株) 小山総合ガスセンター
G	山澤酸素 (株)	(有) 布川酸素商会

2-6-1 地震防災緊急事業五箇年計画

(1) 地震防災緊急事業五箇年計画の概要

①根拠法

地震防災対策特別措置法(平成7年7月公布・施行、平成13年3月改正、平成18年3月改正、平成20年6月改正、平成23年3月改正、平成28年3月改正、平成28年6月改正、令和3年3月改正)

②主な内容

ア 知事は、地震により著しい被害が生ずるおそれがあると認められる地区の地震防災上緊急に整備すべき施設等に関するものについて、平成8年度以降の年度を初年度とする地震防災緊急事業五箇年計画を作成することができる。

イ 地震防災緊急事業五箇年計画は、避難地、避難路、消防用施設、医療機関、社会福祉施設、公立小中学校、地域防災拠点施設等の整備及び老朽住宅密集市街地に係る地震防災対策等であって主務大臣の定める基準に適合するものに関する事項について定めるものとする。
(本来地震防災のみを目的とした事業だけでなく、都市基盤整備等他の政策目的であるが、地震防災対策上有効な事業を含む)

ウ 地震防災緊急事業五箇年計画の策定にあたっては、あらかじめ関係市町村長の意見を聴くとともに、内閣総理大臣に協議しなければならない。

③国の負担又は補助の特例

本事業に基づいて実施される事業は補助金の優先配分について配慮をうけ、次に掲げるものに要する経費について、国の負担又は補助の割合が引き上げられる。

対 象 施 設	通 常	特 例
社会福祉施設	1 / 2	2 / 3
公立幼稚園・小中学校等 (校舎・体育館の改築) (危険性の高いもの)	1 / 3	1 / 2
公立幼稚園・小中学校等 (校舎・体育館の補強) (危険性の高いもの)	1 / 3	2 / 3
公立小中学校 (校舎・体育館の補強)	1 / 3	1 / 2
公的建造物	充当率90% 元利償還金 50%は交付税 措置	充当率90% 元金償還金 2/3は交付税 措置
ライフライン設備	1 / 3	1 / 2
備蓄倉庫	1 / 3	1 / 2

④ 計画毎の事業規模比較

令和2年度末現在 (単位：十億円、%)

		1次計画 (H8~H12)	2次計画 (H13~H17)	3次計画 (H18~H22)	4次計画 (H23~H27)	5次計画 (H28~R2)
栃木県	計画額	214.51	296.43	256.70	197.23	123.64
	(伸び率)%		138.2	86.6	76.8	62.7
	執行額	192.66	236.21	216.27	171.14	121.93
	進捗率(%)	89.8	79.7	84.3	86.8	98.6
全国	計画額	18,503.37	14,157.29	12,197.07	11,080.54	8,009.10
	(伸び率)%		76.5	86.2	90.8	72.3
	執行額	14,117.47	10,018.77	8,359.92	8,386.76	6,976.66
	進捗率(%)	76.3	70.8	68.5	75.7	87.1

2 - 7 - 1 重要水防箇所一覽表

(単位:m)

事務所	県の管理区間						国の管理区間									合計								
	重要度(A)		重要度(B)		計		重要度(A)		重要度(B)		要注意区間		重点箇所	計		重要度(A)		重要度(B)		要注意区間		重点箇所	計	
	箇所	延長	箇所	延長	箇所	延長	箇所	延長	箇所	延長	箇所	延長	箇所	箇所	延長	箇所	延長	箇所	延長	箇所	延長	箇所	箇所	延長
宇都宮	15	10,683	8	5,620	23	16,303	10	1,035	31	34,175			6	47	35,210	25	11,718	39	39,795			6	70	51,513
鹿沼	14	4,318	12	6,971	26	11,289										14	4,318	12	6,971				26	11,289
日光			3	1,230	3	1,230												3	1,230				3	1,230
真岡	1	40	3	1,300	4	1,340	25	4,355	57	20,420			6	88	24,775	26	4,395	60	21,720			6	92	26,115
栃木	24	11,080	7	1,865	31	12,946	(5) 6	(1,000) 1,075	(4) 162	(1,937) 37,764	10	1,406	2	(9) 180	(2,936) 40,245	(5) 30	(1,000) 12,155	(4) 169	(1,937) 39,629	10	1,406	2	(9) 211	(2,936) 53,190
矢板	6	1,426	10	1,814	16	3,240			6	10,290			2	8	10,290	6	1,426	16	12,104			2	24	13,530
大田原	8	2,236	5	333	13	2,569										8	2,236	5	333				13	2,569
烏山			7	12,980	7	12,980	(18) 40	(16,225) 25,261	(3) 16	(1,576) 7,350				(21) 56	(17,801) 32,611	(18) 40	(16,225) 25,261	(3) 23	(1,576) 20,330				(21) 63	(17,801) 45,591
安足	15	8,544	10	4,612	25	13,156	(46) 46	(3,691) 3,691	(12) 162	(2,634) 26,855	45	7,967	3	(58) 256	(6,325) 38,513	(46) 61	(3,691) 12,235	(12) 172	(2,634) 31,467	45	7,967	3	(58) 281	(6,325) 51,668
合計	83	38,327	65	36,725	148	75,052	(69) 127	(20,916) 35,417	(19) 434	(6,146) 136,854	55	9,372	19	(88) 635	(27,062) 181,643	(69) 210	(20,916) 73,744	(19) 499	(6,146) 173,579	55	9,372	19	(88) 783	(27,062) 256,695

()は内重点区間

宇都宮土木事務所

管理別	河川名	重要度		左右岸別	重要水防箇所地名			延長(m)	対策水防工法	担当水防管理団体	備考	対象図面番号
		種別	階級		市町村	町、大字	字					
県の 管理区間	田川	堤防断面	B	左・右	宇都宮市	石那田町	日光境～ R119号	2,500	積み土のう シート張り	宇都宮市		字1
	田川	堤防断面	A	左・右	宇都宮市	錦1丁目～ 江曽島町	大錦橋～ 新田川橋	4,000	積み土のう シート張り	宇都宮市	台風19号により被災	字2
	田川	堤体強度	B	右	宇都宮市	川田町	川田大橋上	30	積み土のう シート張り	宇都宮市	台風19号により被災	字3
	田川	堤体強度	B	左	宇都宮市	川田町	川田橋下	124	積み土のう シート張り	宇都宮市	台風19号により被災	字4
	田川	堤体強度	A	左	宇都宮市	屋板町	平元橋下	212	積み土のう シート張り	宇都宮市	台風19号により被災	字5
	田川	堤体強度	A	左・右	宇都宮市	東横田町	第二横田橋上下	120	積み土のう シート張り	宇都宮市	台風19号により被災	字6
	田川	堤体強度	B	左	宇都宮市	中島町	中島橋下	110	積み土のう シート張り	宇都宮市	台風19号により被災	字7
	田川	堤体強度	B	左・右	宇都宮市 上三川町	下横田町～ 石田	孫八橋下～ 下石田橋上	2,600	積み土のう シート張り	宇都宮市 上三川町		字8
	田川	堤体強度	A	左	上三川町	石田	下石田橋下	182	積み土のう シート張り	上三川町	台風19号により被災	字9
	田川	堤体強度	A	左・右	上三川町	川中子	神主橋上下	376	積み土のう シート張り	上三川町	台風19号により被災	字10
	田川	堤体強度	B	右	上三川町	下神主	川中子橋上	141	積み土のう シート張り	上三川町	台風19号により被災	字11
	田川	堤体強度	A	左・右	上三川町	川中子	上梁橋上下	218	積み土のう シート張り	上三川町	台風19号により被災	字12
	田川	堤体強度	B	右	上三川町	川中子	田川ふれあい公園脇	36	積み土のう シート張り	上三川町	台風19号により被災	字13
	田川	堤体強度	A	右	上三川町	五分一	五千石堰上	45	積み土のう シート張り	上三川町	台風19号により被災	字14
	田川	堤体強度	A	左・右	上三川町	五分一	田川橋上	346	積み土のう シート張り	上三川町	台風19号により被災	字15
	武名瀬川	堤防断面	A	左・右	上三川町	上蒲生		1,900	積み土のう シート張り	上三川町		字16
	山田川	堤体強度	B	左	宇都宮市	川俣町	地奈歩堰上	79	積み土のう シート張り	宇都宮市	台風19号により被災	字17
	奈坪川	堤防断面	A	左・右	宇都宮市	東町～ 今泉新町		350	積み土のう	宇都宮市		字18

宇都宮土木事務所

管理別	河川名	重要度		左右岸別	重要水防箇所地名			延長(m)	対策水防工法	担当水防管理団体	備考	対象図面番号	
		種別	階級		市町村	町、大字	字						
県の管理区間	石川	堤防断面	A	左・右	宇都宮市	東町～ 今泉新町		300	積み土のう	宇都宮市		字19	
	姿川	堤防断面	A	左・右	宇都宮市	大谷町		2,000	積み土のう シート張り	宇都宮市		字20	
	姿川	堤体強度	A	左	宇都宮市	下荒針町	代官橋上下	93	積み土のう シート張り	宇都宮市	台風19号により被災	字21	
	姿川	堤体強度	A	左・右	宇都宮市	幕田町	共栄橋上	227	積み土のう シート張り	宇都宮市	台風19号により被災	字22	
	姿川	堤防高 堤体強度	A A	左・右	宇都宮市	幕田町	淀橋	314	積み土のう シート張り	宇都宮市		字23	
	小計	23箇所						16,303					
	国の管理区間	鬼怒川	(重点)	-	右	宇都宮市	宮山田町	100.25	1箇所	積土囊・水囊	宇都宮市	下館河川事務所	鬼右100-1
鬼怒川		基礎地盤漏水	B	右	宇都宮市	宮山田町	101.00 下 200 ～ 100.00 上 250	1,450	釜段	宇都宮市	下館河川事務所	鬼右99-1	
鬼怒川		堤体漏水	B	右	塩谷町 宇都宮市	上平～ 上小倉町	98.50 下 250 ～ 98.00	250	月の輪	塩谷町 宇都宮市	下館河川事務所	鬼右98-1	
鬼怒川		水衝・洗掘	A	右	宇都宮市	上小倉町	96.00 上 235 ～ 96.00 上 20	215	木流し	宇都宮市	下館河川事務所	鬼右96-1	
鬼怒川		水衝・洗掘	A	右	宇都宮市	下小倉町	94.00 上 180 ～ 94.00 上 15	195	木流し	宇都宮市	下館河川事務所	鬼右93-1	
鬼怒川		堤体漏水	B	右	宇都宮市	下小倉町～ 下ヶ崎町	92.50 ～ 87.50	5,000	月の輪	宇都宮市	下館河川事務所	鬼右87-1	
鬼怒川		基礎地盤漏水	B	右	宇都宮市	下ヶ崎町～ 東岡本町	87.50 ～ 86.00 下 250	1,750	釜段	宇都宮市	下館河川事務所	鬼右85-1	
鬼怒川		堤体漏水	B	右	宇都宮市	東岡本町～ 中岡本町	84.00 下 250 ～ 82.50 下 250	1,500	月の輪	宇都宮市	下館河川事務所	鬼右82-1	
鬼怒川		(重点)	-	右	宇都宮市	下岡本町	81.00	1箇所	積み土囊・水囊	宇都宮市	下館河川事務所	鬼右81-1	
鬼怒川		(重点)	-	左	宇都宮市	板戸町	80.00	1箇所	積み土囊・水囊	宇都宮市	下館河川事務所	鬼左80-1	
鬼怒川		堤体漏水	B	左	宇都宮市	板戸町～ 道場宿町	80.00 上 150 ～ 78.50	1,650	月の輪	宇都宮市	下館河川事務所	鬼左78-1	
鬼怒川		基礎地盤漏水	B	左	宇都宮市	道場宿町	78.50 ～ 78.00 下 90	590	釜段	宇都宮市	下館河川事務所	鬼左77-1	

宇都宮土木事務所

管理別	河川名	重要度		左右岸別	重要水防箇所地先名			延長(m)	対策水防工法	担当水防管理団体	備考	対象図面番号
		種別	階級		市町村	町、大字	字					
国の管理区間	鬼怒川	越水(溢水)	B	左	宇都宮市	道場宿町	78.00 下 90	10	積み土嚢・水嚢	宇都宮市	下館河川事務所	鬼左77-2
		基礎地盤漏水	B				78.00 下 100					
	鬼怒川	越水(溢水)	A	左	宇都宮市	道場宿町～竹下町	78.00 下 100	300	適宜	宇都宮市	下館河川事務所	鬼左77-3
		基礎地盤漏水	B				77.50 上 100					
	鬼怒川	越水(溢水)	A	左	宇都宮市	竹下町	77.50 上 100	220	適宜	宇都宮市	下館河川事務所	鬼左77-4
			B				77.50 下 120					
	鬼怒川	水衝・洗掘	B	左	宇都宮市	竹下町	77.00 上 100	100	木流し	宇都宮市	下館河川事務所	鬼左77-5
			B				77.00 上					
	鬼怒川	堤体漏水	B	右	宇都宮市	下岡本町～柳田町	81.00 下 250	3,000	月の輪	宇都宮市	下館河川事務所	鬼右77-1
			B				78.00 下 250					
	鬼怒川	堤体漏水 基礎地盤漏水 破堤跡	B B 要注意	右	宇都宮市	柳田町	78.00 下 250	390	月の輪 釜段 木流し	宇都宮市	下館河川事務所	鬼右77-2
			B				77.50 下 140					
	鬼怒川	堤体漏水	B	右	宇都宮市	柳田町	77.50 下 140	110	月の輪	宇都宮市	下館河川事務所	鬼右77-3
			B				77.50 下 250					
	鬼怒川	(重点)	-	右	宇都宮市	柳田町	77.00	1箇所	積み土嚢・水嚢	宇都宮市	下館河川事務所	鬼右77-4
			-									
鬼怒川	堤体漏水	B	左	宇都宮市	竹下町	77.00 下	100	月の輪	宇都宮市	下館河川事務所	鬼左76-1	
	水衝・洗掘	B				77.00 下 100						
鬼怒川	(重点)	-	左	宇都宮市	竹下町	76.75	1箇所	積み土嚢・水嚢	宇都宮市	下館河川事務所	鬼左76-2	
		-										
鬼怒川	堤体漏水	B	左	宇都宮市	竹下町	77.00 下 100	900	月の輪	宇都宮市	下館河川事務所	鬼左76-3	
		B				76.00 上						
鬼怒川	堤体漏水	B	左	宇都宮市	竹下町～石井町	76.00 上	250	月の輪	宇都宮市	下館河川事務所	鬼左75-1	
	水衝・洗掘	B				76.00 下 250						
鬼怒川	堤体漏水	B	左	宇都宮市	石井町	76.00 下 250	250	月の輪	宇都宮市	下館河川事務所	鬼左75-2	
		B				75.50						
鬼怒川	水衝・洗掘	A	右	宇都宮市	石井町	75.50 下 215	100	木流し	宇都宮市	下館河川事務所	鬼右75-1	
		A				75.00 上 185						
鬼怒川	堤体漏水	B	右	宇都宮市	石井町	75.00	400	月の輪	宇都宮市	下館河川事務所	鬼右74-1	
		B				74.50 上 100						
鬼怒川	堤体漏水	B	右	宇都宮市	石井町	74.50 上 100	400	月の輪	宇都宮市	下館河川事務所	鬼右74-2	
	水衝・洗掘	B				74.00 上 200						

宇都宮土木事務所

管理別	河川名	重要度		左右岸別	重要水防箇所地名			延長(m)	対策水防工法	担当水防管理団体	備考	対象図面番号
		種別	階級		市町村	町、大字	字					
国の管理区間	鬼怒川	堤体漏水	B	左	宇都宮市	石井町～ 桑島町	75.50	1,750	月の輪	宇都宮市	下館河川事務所	鬼左73-1
		基礎地盤漏水	B				74.00					
	鬼怒川	(重点)	-	右	宇都宮市	上桑島町	73.50	1箇所	積み土嚢・水嚢	宇都宮市	下館河川事務所	鬼右73-1
	鬼怒川	堤体漏水	B	右	宇都宮市	石井町～ 上桑島町	74.00 上 200 ～ 72.00	2,200	月の輪	宇都宮市	下館河川事務所	鬼右72-1
	鬼怒川	堤体漏水	B	左	宇都宮市	桑島町～ 東刑部町	73.00 上 250 ～ 69.50 上 200	3,050	月の輪	宇都宮市	下館河川事務所	鬼左69-1
	鬼怒川	工作物	A	左	宇都宮市	東刑部町	69.50 上 66	1箇所	-	宇都宮市	下館河川事務所	鬼左69-2
	鬼怒川	堤体漏水	B	左	宇都宮市	東刑部町	69.50 上 200	450	月の輪	宇都宮市	下館河川事務所	鬼左69-3
		水衝・洗掘	B				69.50 下 250					
	鬼怒川	越水(溢水)	B	左	宇都宮市	東刑部町～ 東木代町	69.00 上 140 ～ 69.00 上 25	115	適宜	宇都宮市	下館河川事務所	鬼左69-4
	鬼怒川	越水(溢水)	A	左	宇都宮市	東木代町	69.00 上 25 ～ 69.00 上 20	5	積み土嚢・水嚢	宇都宮市	下館河川事務所	鬼左69-5
鬼怒川	越水(溢水)	B	左	宇都宮市	東木代町	69.00 上 20 ～ 69.00 上 10	10	積み土嚢・水嚢	宇都宮市	下館河川事務所	鬼左69-6	
鬼怒川	工作物	A	右	宇都宮市	東刑部町	69.50 上 66	1箇所	-	宇都宮市	下館河川事務所	鬼右69-1	
国の管理区間	鬼怒川	基礎地盤漏水	B	右	宇都宮市 上三川町	東刑部町 ～ 上文挾	69.50 下 250 ～ 67.00 上	2,250	釜段	宇都宮市 上三川町	下館河川事務所	鬼右67-1
	鬼怒川	基礎地盤漏水	B	左	上三川町	東蓼沼	66.00 ～ 65.50	500	釜段	上三川町	下館河川事務所	鬼左65-1
	鬼怒川	工作物	A	左	上三川町	東蓼沼	65.25 上 93	1箇所	-	上三川町	下館河川事務所	鬼左65-2
	鬼怒川	基礎地盤漏水	B	左	上三川町	東蓼沼	65.50	350	釜段	上三川町	下館河川事務所	鬼左65-3
		水衝・洗掘	B				65.00 上 150					
	鬼怒川	基礎地盤漏水	B	左	上三川町	東蓼沼	65.00 上 150 ～ 65.00	150	釜段	上三川町	下館河川事務所	鬼左65-4
鬼怒川	工作物	A	右	上三川町	東蓼沼	65.50 下 71	1箇所	-	上三川町	下館河川事務所	鬼右65-1	

宇都宮土木事務所

管理別	河川名	重要度		左右岸別	重要水防箇所地先名			延長(m)	対策水防工法	担当水防管理団体	備考	対象図面番号
		種別	階級		市町村	町、大字	字					
	鬼怒川	堤体漏水	B	右	上三川町	上文挾～ 東蓼沼	67.00	1,750	月の輪 釜段	上三川町	下館河川事務所	鬼右65-2
		基礎地盤漏水	B				65.50					
	鬼怒川	堤体漏水	B	右	上三川町	上郷～ 上三川	62.50	750	月の輪 釜段	上三川町	下館河川事務所	鬼右61-1
		基礎地盤漏水	B				62.00					
鬼怒川	堤体漏水	B	右	上三川町	上三川～ 真岡市若旅	62.00 ～ 59.00	2,750	月の輪	上三川町	下館河川事務所	鬼右59-1	
小計	47箇所						35,210					

鹿沼土木事務所

管理別	河川名	重要度		左右岸別	重要水防箇所地先名			延長(m)	対策水防工法	担当水防管理団体	備考	対象図面番号
		種別	階級		市町村	町、大字	字					
県の管理区間	思川	堤防断面	B	左右	鹿沼市	中粕尾	森	400	積土のう	鹿沼市		鹿1
	思川	堤体強度	A	左	鹿沼市	下粕尾	新大越路橋上外	551	堤体・護岸復旧	鹿沼市	台風19号により被災	鹿2
	思川	堤体強度	A	左	鹿沼市	下粕尾	農場前	95	堤体・護岸復旧	鹿沼市	台風19号により被災	鹿3
	思川	堤防断面 堤体強度	B B	左右	鹿沼市	粕木	粕木橋上	350	木流し、積土のう	鹿沼市		鹿4
	思川	工事施工	B	左右	鹿沼市	口栗野外		3,200	堤体・護岸復旧	鹿沼市	台風19号により被災	鹿5
	思川	堤防断面	B	右	鹿沼市	久野	下坪	300	積土のう	鹿沼市		鹿6
	思川	堤体強度	A	右	鹿沼市	深程	大芦川合流下	75	堤体・護岸復旧	鹿沼市	台風19号により被災	鹿7
	思川	堤体強度	A	左	鹿沼市	北半田	東北道上2号	113	堤体・護岸復旧	鹿沼市	台風19号により被災	鹿8
	小叡川	堤防断面	A	左右	鹿沼市	三幸町西鹿沼町		1,100	積土のう	鹿沼市		鹿9
	小叡川	堤防断面	B	左右	鹿沼市	楡木町		1,600	積土のう	鹿沼市		鹿10
	武子川	工作物 堤防断面 堤体強度	A B A	左右	鹿沼市	仁神堂町	R293号下	240	積土のう	鹿沼市		鹿11
	武子川	工作物 堤防断面	B B	左右	鹿沼市	千渡	飯岡橋	150	木流し、積土のう	鹿沼市		鹿12
	武子川	工作物 堤防断面	A B	左右	鹿沼市	白桑田	松の木橋	200	木流し、積土のう	鹿沼市		鹿13
	武子川	工作物 堤防断面	A B	左右	鹿沼市	深津	大日橋	600	木流し、積土のう	鹿沼市		鹿14
	黒川(日光)	堤体強度	A	左	鹿沼市	見野	ヌゲキ堰上外	333	堤体・護岸復旧	鹿沼市	台風19号により被災	鹿15
	黒川(日光)	堤防断面	B	左	鹿沼市	御成橋町	御成橋下	150	木流し、積土のう	鹿沼市		鹿16

鹿沼土木事務所

管理別	河川名	重要度		左右岸別	重要水防箇所地先名			延長(m)	対策水防工法	担当水防管理団体	備考	対象図面番号
		種別	階級		市町村	町、大字	字					
県の管理区間	黒川(日光)	堤体強度	B	左右	鹿沼市	下奈良部町	下奈良部堰下外	248	堤体・護岸復旧	鹿沼市	台風19号により被災	鹿17
	黒川(日光)	堤体強度	A	右	鹿沼市	奈佐原町	中島堰	26	木流し、積土のう	鹿沼市	台風19号により被災	鹿18
	行川	堤体強度	A	左右	鹿沼市	富岡	平野橋下外	239	堤体・護岸復旧	鹿沼市	台風19号により被災	鹿19
	行川	堤体強度	A	左右	鹿沼市	富岡	湯沢内橋下	223	堤体・護岸復旧	鹿沼市	台風19号により被災	鹿20
	大芦川	堤体強度	A	左	鹿沼市	酒野谷	山越堰下	162	堤体・護岸復旧	鹿沼市	台風19号により被災	鹿21
	荒井川	堤体強度	B	左	鹿沼市	加園	見立橋上2号	71	堤体・護岸復旧	鹿沼市	台風19号により被災	鹿22
	荒井川	堤体強度	A	左	鹿沼市	加園	象間橋上下	361	堤体・護岸復旧	鹿沼市	台風19号により被災	鹿23
	南摩川	堤体強度	B	右	鹿沼市	上南摩町	無名橋上流	30	堤体・護岸復旧	鹿沼市	台風19号により被災	鹿24
	粟野川	堤体強度	B	左右	鹿沼市	中粟野	小金沢橋上下	256	堤体・護岸復旧	鹿沼市	台風19号により被災	鹿25
	粟野川	堤体強度	B	左右	鹿沼市	口粟野	妙見寺橋下外	216	堤体・護岸復旧	鹿沼市	台風19号により被災	鹿26
	小計	26箇所						11,289				

日光土木事務所

管理別	河川名	重要度		左右岸別	重要水防箇所地先名			延長(m)	対策水防工法	担当水防管理団体	備考	対象図面番号
		種別	階級		市町村	町、大字	字					
県の管理区間	古大谷川	堤防断面	B	右	日光市	倉々崎新田		130	木流し	日光市		日1
	古大谷川	堤防断面	B	左・右	日光市	川室		700	積土のう	日光市		日2
	赤堀川	堤防断面	B	左右	日光市	猪倉	水車橋	400	積土のう	日光市		日3
	小計	3箇所						1,230				

真岡土木事務所

管理別	河川名	重要度		左右岸別	重要水防箇所地先名			延長(m)	対策水防工法	担当水防管理団体	備考	対象図面番号
		種別	階級		市町村	町、大字	字					
県の管理区間	百目鬼川	堤防断面	B	左右	益子町	益子		1,100	積土のう	益子町		真1
	小宅川	工作物	A	左右	益子町	七井		40	積土のう	益子町		真2
	木須川	堤防高	B	左右	茂木町	小深		150	積土のう	茂木町		真3
	五行川	工作物	B	左右	真岡市	大和田	高畦橋	50	積土のう	真岡市		真4
	小計	4箇所						1,340				
国の管理区間	小貝川	工作物	B	左	益子町	長堤	78.00	1箇所	-	益子町	下館河川事務所	小左78-1
	小貝川	(重点)	-	右	真岡市	根本	78.15	1箇所	積み土嚢・水嚢	真岡市	下館河川事務所	小右78-1
	小貝川	工作物	B	右	真岡市	根本	78.00	1箇所	-	真岡市	下館河川事務所	小右78-2
	小貝川	工作物	A	左	真岡市	青谷	77.80	1箇所	-	真岡市	下館河川事務所	小左77-1
	小貝川	工作物	A	右	真岡市	根本	77.80	1箇所	-	真岡市	下館河川事務所	小右77-1
	小貝川	工作物	B	左	真岡市	青谷	76.80 下 30	1箇所	-	真岡市	下館河川事務所	小左76-1
	小貝川	工作物	A	左	真岡市	須釜	76.20 上 10	1箇所	-	真岡市	下館河川事務所	小左76-2
	小貝川	工作物	A	右	真岡市	根本	76.80 下 110	1箇所	-	真岡市	下館河川事務所	小右76-1
	小貝川	工作物	B	右	真岡市	根本	76.80 下 30	1箇所	-	真岡市	下館河川事務所	小右76-2
	小貝川	堤体漏水	B	右	真岡市	根本	77.20 76.60 上 100	500	月の輪	真岡市	下館河川事務所	小右76-3
	小貝川	堤体漏水 基礎地盤漏水	B B	右	真岡市	根本	76.60 上 100 76.60 下 100	200	月の輪 釜段	真岡市	下館河川事務所	小右76-4
	小貝川	工作物	A	右	真岡市	根本	76.00 上 20	1箇所	-	真岡市	下館河川事務所	小右76-5

真岡土木事務所

管理別	河川名	重要度		左右岸別	重要水防箇所地先名			延長(m)	対策水防工法	担当水防管理団体	備考	対象図面番号
		種別	階級		市町村	町、大字	字					
国の管理区間	小貝川	越水(溢水)	B	左	真岡市	須釜～君島	75.60 上 50 75.60 下 20	70	積み土嚢・水嚢	真岡市	下館河川事務所	小左75-1
	小貝川	越水(溢水) 堤体漏水	B B	左	真岡市	君島	75.40 上 90 75.40 下 40	130	適宜 月の輪	真岡市	下館河川事務所	小左75-2
	小貝川	越水(溢水)	B	左	真岡市	君島	75.20 上 55 75.00 上 115	140	適宜	真岡市	下館河川事務所	小左75-3
	小貝川	工作物	B	左	真岡市	君島	75.00 上 70	1箇所	-	真岡市	下館河川事務所	小左75-4
	小貝川	越水(溢水) 基礎地盤漏水	B B	左	真岡市	君島	75.00 上 50 75.00	50	-	真岡市	下館河川事務所	小左75-5
	小貝川	堤体漏水 基礎地盤漏水	B B	右	真岡市	根本	75.80 上 100 75.80 下 100	200	月の輪 釜段	真岡市	下館河川事務所	小右75-1
	小貝川	工作物	B	右	真岡市	小林	75.00 上 70	1箇所	-	真岡市	下館河川事務所	小右75-2
	小貝川	越水(溢水) 堤体漏水 基礎地盤漏水	B B B	左	真岡市	君島	75.00 74.40 下 30	630	適宜 月の輪 釜段	真岡市	下館河川事務所	小左74-1
	小貝川	工作物	B	左	真岡市	君島	74.20 上 100	1箇所	-	真岡市	下館河川事務所	小左74-2
	小貝川	工作物	B	左	真岡市	君島	74.40 下 30 74.20 上 110	60	月の輪	真岡市	下館河川事務所	小左74-3
	小貝川	(重点) 越水(溢水) 堤体漏水	B B	左	真岡市	君島～道祖土	74.20 上 110 74.20 下 75	185	積み土嚢・水嚢 適宜 月の輪	真岡市	下館河川事務所	小左74-4
	小貝川	越水(溢水) 堤体漏水	B B	右	真岡市	小林	75.00 上 50 74.40 下 85	735	適宜 月の輪	真岡市	下館河川事務所	小右74-1
	小貝川	工作物	A	左	真岡市	阿部岡	73.20	1箇所	-	真岡市	下館河川事務所	小左73-1
	小貝川	越水(溢水) 堤体漏水	B B	右	真岡市	小林	75.00 上 50 74.40 下 85	735	適宜 月の輪	真岡市	下館河川事務所	小右73-1
	小貝川	越水(溢水) 堤体漏水	B B	右	真岡市	東大島	74.20 上 50 73.40 下 70	920	適宜 月の輪	真岡市	下館河川事務所	小右73-2
	小貝川	越水(溢水) 堤体漏水	B B	右	真岡市	東大島	73.40 下 70	90	積み土嚢・水嚢 月の輪	真岡市	下館河川事務所	小右73-3

真岡土木事務所

管理別	河川名	重要度		左右岸別	重要水防箇所地先名			延長(m)	対策水防工法	担当水防管理団体	備考	対象図面番号
		種別	階級		市町村	町、大字	字					
		基礎地盤漏水	B				73.20 上 40		釜段			

真岡土木事務所

管理 別	河川名	重要度		左右 岸別	重要水防箇所地先名			延長(m)	対策水防工法	担当水防 管理団体	備考	対象図 面番号
		種別	階級		市町村	町、大字	字					
国 の 管 理 区 間	小貝川	越水(溢水)	B	右	真岡市	東大島	73.20 上 40 ~ 73.20	40	積み土嚢・水嚢	真岡市	下館河川事務所	小右73-4
	小貝川	工作物	A	右	真岡市	東大島	73.20	1箇所	-	真岡市	下館河川事務所	小右73-5
	小貝川	工作物	B	左	真岡市	阿部岡	72.80 下 30	1箇所	-	真岡市	下館河川事務所	小左72-1
	小貝川	工作物 堤体漏水	B B	右	真岡市	東大島	72.80 下 30	1箇所	-	真岡市	下館河川事務所	小右72-1
	小貝川	越水(溢水) 堤体漏水	B B	右	真岡市	東大島	73.20 下 ~ 72.80 下 90	490	適宜 月の輪	真岡市	下館河川事務所	小右72-2
	小貝川	越水(溢水) 堤体漏水 基礎地盤漏水	B B B	右	真岡市	東大島~ 高田	72.80 下 90.00 ~ 72.20	510	適宜 月の輪 釜段	真岡市	下館河川事務所	小右72-3
	小貝川	工作物	B	左	真岡市	三谷	71.40	1箇所	-	真岡市	下館河川事務所	小左71-1
	小貝川	越水(溢水) 堤体漏水	B B	右	真岡市	高田	72.20 ~ 71.80 上 190	210	適宜 月の輪	真岡市	下館河川事務所	小右71-1
	小貝川	越水(溢水)	A	右	真岡市	高田	71.80 上 190 ~ 71.80 上 60	130	適宜	真岡市	下館河川事務所	小右71-2
	小貝川	重点	-	右	真岡市	高田	71.80	1箇所	積み土嚢・水嚢	真岡市	下館河川事務所	小左71-3
	小貝川	越水(溢水) 堤体漏水	B B	右	真岡市	高田	71.80 上 60 ~ 71.40 上 30	430	適宜 月の輪	真岡市	下館河川事務所	小右71-4
	小貝川	工作物	A	右	真岡市	高田	71.40	1箇所	-	真岡市	下館河川事務所	小右71-5
	小貝川	堤体漏水	B	右	真岡市	高田	71.40 上 30 ~ 71.20 上 150	80	月の輪	真岡市	下館河川事務所	小右71-6
	小貝川	工作物	B	左	真岡市	水戸部	70.40 下 70	1箇所	-	真岡市	下館河川事務所	小左70-1
	小貝川	越水(溢水) 堤体漏水	B A	右	真岡市	高田	71.20 上 150 ~ 70.60 70.60 ~	750 50	適宜 月の輪	真岡市	下館河川事務所	小右70-1 小右70-2

真岡土木事務所

管理別	河川名	重要度		左右岸別	重要水防箇所地先名			延長(m)	対策水防工法	担当水防管理団体	備考	対象図面番号
		種別	階級		市町村	町、大字	字					
		越水(溢水)	B				70.60 下 50		積み土嚢・水嚢			

真岡土木事務所

管理別	河川名	重要度		左右岸別	重要水防箇所地先名			延長(m)	対策水防工法	担当水防管理団体	備考	対象図面番号
		種別	階級		市町村	町、大字	字					
国の管理区間	小貝川	越水(溢水) 堤体漏水	A B	右	真岡市	高田	70.60 下 50 ~ 70.60 下 90	40	積み土嚢・水嚢 月の輪	真岡市	下館河川事務所	小右70-3
	小貝川	堤体漏水 越水(溢水)	B B	右	真岡市	高田	70.60 下 90 ~ 70.40 上 40	70	月の輪 積み土嚢・水嚢	真岡市	下館河川事務所	小右70-4
	小貝川	(重点) 越水(溢水) 堤体漏水	A A	右	真岡市	高田	70.40 上 40 ~ 70.40	40	積み土嚢・水嚢 積み土嚢・水嚢 月の輪	真岡市	下館河川事務所	小右70-5
	小貝川	越水(溢水)	A	右	真岡市	高田~ 反町	70.40 ~ 70.40 下 50	50	積み土嚢・水嚢	真岡市	下館河川事務所	小右70-6
	小貝川	工作物	B	右	真岡市	反町	70.40 下 70	1箇所	-	真岡市	下館河川事務所	小右70-7
	小貝川	越水(溢水) 堤体漏水	B B	右	真岡市	反町	70.40 下 70 ~ 70.20 上 70	60	積み土嚢・水嚢 月の輪	真岡市	下館河川事務所	小右70-8
	小貝川	越水(溢水) 堤体漏水 基礎地盤漏水	B B B	右	真岡市	反町	70.20 上 70 ~ 70.20	70	積み土嚢・水嚢 月の輪 釜段	真岡市	下館河川事務所	小右70-9
	小貝川	越水(溢水)	B	右	真岡市	反町	70.20 ~ 70.00	200	適宜	真岡市	下館河川事務所	小右70-10
	小貝川	堤体漏水	B	右	真岡市	反町	70.00 ~ 69.80 上 60	140	月の輪	真岡市	下館河川事務所	小右69-1
	小貝川	越水(溢水) 堤体漏水 基礎地盤漏水	B B B	右	真岡市	反町	69.80 上 60 ~ 69.80	60	積み土嚢・水嚢 月の輪 釜段	真岡市	下館河川事務所	小右69-2
	小貝川	堤体漏水	B	右	真岡市	反町	69.80 ~ 69.60 上 60	140	月の輪	真岡市	下館河川事務所	小右69-3
	小貝川	堤体漏水 基礎地盤漏水	B B	右	真岡市	反町	69.60 上 60 ~ 69.60	60	月の輪 釜段	真岡市	下館河川事務所	小右69-4
	小貝川	堤体漏水	B	左	真岡市	反町	69.00 ~ 68.00 上 871	129	月の輪	真岡市	下館河川事務所	小左68-2
	小貝川	堤体漏水	B	右	真岡市	反町~高田	69.60 ~ 68.80	800	月の輪	真岡市	下館河川事務所	小右68-1
小貝川	堤体漏水	B	右	真岡市	高田	68.60 ~ 68.00 上 114	486	月の輪	真岡市	下館河川事務所	小右68-2	
鬼怒川	(重点)	-	左	真岡市	下籠谷	69.00	1箇所	積み土嚢・水嚢	真岡市	下館河川事務所	鬼左69-7	

真岡土木事務所

管理別	河川名	重要度		左右岸別	重要水防箇所地先名			延長(m)	対策水防工法	担当水防管理団体	備考	対象図面番号
		種別	階級		市町村	町、大字	字					
国の管理区間	鬼怒川	水衝・洗掘	B	左	真岡市	下籠谷	68.50 下 125 68.00 上 125	250	木流し	真岡市	下館河川事務所	鬼左68-1
	鬼怒川	水衝・洗掘	B	左	真岡市	勝瓜	67.00 下 100 67.00 下 150	50	木流し	真岡市	下館河川事務所	鬼左66-1
	鬼怒川	基礎地盤漏水	B	左	真岡市	粕田	62.00 下 170	170	釜段	真岡市	下館河川事務所	鬼左61-1
	鬼怒川	水衝・洗掘	B	左	真岡市	粕田	62.00 下 170	120	木流し	真岡市	下館河川事務所	鬼左61-2
		水衝・洗掘	A				61.50 上 210					
	鬼怒川	基礎地盤漏水	B	左	真岡市	粕田～	61.50 上 210 61.00 上	710	釜段	真岡市	下館河川事務所	鬼左61-3
							61.00 上					
	鬼怒川	基礎地盤漏水	B	右	真岡市	粕田～中	61.00 上 60.00 中	1,000	釜段	真岡市	下館河川事務所	鬼左60-1
	鬼怒川	基礎地盤漏水	B	右	真岡市	若旅～谷貝新田	59.00 上 58.50 中	500	釜段	真岡市	下館河川事務所	鬼右58-1
	鬼怒川	基礎地盤漏水	B	右	真岡市	谷貝新田	58.50 上 58.00 中	500	釜段	真岡市	下館河川事務所	鬼右58-2
							58.00 中					
	鬼怒川	水衝・洗掘	B	右	真岡市	谷貝新田～砂ヶ原	58.00 上 57.50 中	1,000	釜段	真岡市	下館河川事務所	鬼右57-1
	鬼怒川	基礎地盤漏水	B	右	真岡市	上谷貝～砂ヶ原	57.50 上 56.50 下 250	1,250	釜段	真岡市	下館河川事務所	鬼左56-1
	鬼怒川	堤体漏水	B	左	真岡市	砂ヶ原～堀込	56.50 下 250 55.50 中	750	月の輪	真岡市	下館河川事務所	鬼左55-1
	鬼怒川	破堤跡	要注意						木流し			
	鬼怒川	(重点)	-	左	真岡市	大道泉	55.00	1箇所	積み土嚢・水嚢	真岡市	下館河川事務所	鬼左55-2
	鬼怒川	堤体漏水	B	右	真岡市	砂ヶ原	57.00 上 56.00 下 150	1,150	月の輪	真岡市	下館河川事務所	鬼右55-1
基礎地盤漏水		B	56.00 下 150									
鬼怒川	堤体漏水	B	左	真岡市	堀込～鷺巣	55.50 上 54.00 上 250	1,750	月の輪	真岡市	下館河川事務所	鬼左53-1	
鬼怒川	基礎地盤漏水	B	左	真岡市	鷺巣～西大島	54.00 下 250 52.50 下 250	1,500	釜段	真岡市	下館河川事務所	鬼左52-1	
						52.50 下 250						
鬼怒川	越水(溢水)	A	左	真岡市	西大島	51.50 上 130 51.50 上 100	30	積み土嚢・水嚢	真岡市	下館河川事務所	鬼左51-1	

真岡土木事務所

管理別	河川名	重要度		左右岸別	重要水防箇所地先名			延長(m)	対策水防工法	担当水防管理団体	備考	対象図面番号
		種別	階級		市町村	町、大字	字					
国の管理区間	那珂川	越水(溢水)	A	右	茂木町	大畑	55.5 下 20 ~ 55.0 上 100	210	(避難勧告) 積土のう	茂木町	常陸河川国道事務所	那右55-1
	那珂川	越水(溢水)	A	左	茂木町	牧野	54.5 上 150 ~ 54.5 下 100	250	(避難勧告) 積土のう	茂木町	常陸河川国道事務所	那左54-1
	那珂川	(重点) 越水(溢水)	A	右	茂木町	大瀬	54.0 上 65 ~ 53.0 下 100	960	(避難勧告) 積土のう	茂木町	常陸河川国道事務所	那右54-1
	那珂川	越水(溢水)	A	左	茂木町	牧野	51.5 上 100 ~ 51.5 下 240	330	(避難勧告) 積土のう	茂木町	常陸河川国道事務所	那左51-1
	那珂川	(重点) 越水(溢水)	A	右	茂木町	河井	51.5 上 50 ~ 50.5	1,035	(避難勧告) 積土のう	茂木町	常陸河川国道事務所	那右51-1
	那珂川	(重点) 越水(溢水)	- A	左	茂木町	牧野~ 小深	49.0 上 420 ~ 49.0 上 200	220	(避難勧告) 積土のう	茂木町	常陸河川国道事務所	那左49-1
	那珂川	(重点) 越水(溢水)	- A	右	茂木町	河井	48.5 上 110 ~ 48.0 上 200	460	(避難勧告) 積土のう	茂木町	常陸河川国道事務所	那右48-1
	那珂川	越水(溢水)	- B	左	茂木町	小深	48.0 上 200 ~ 47.5 上 140	620	(避難勧告) 積土のう	茂木町	常陸河川国道事務所	那左48-1
	那珂川	越水(溢水) 水衝・洗掘	(重点) A B	右	茂木町	河井	48.0 上 200 ~ 48.0	200	(避難勧告) 積土のう 木流し	茂木町	常陸河川国道事務所	那右48-2
	那珂川	工作物	B	左	茂木町	山内	46.5 上 150	1箇所	-	茂木町	常陸河川国道事務所	那左46-1
	那珂川	越水(溢水)	A	右	茂木町	飯野	46.5 上 300 ~ 46.5	300	(避難勧告) 積土のう	茂木町	常陸河川国道事務所	那右46-1
	那珂川	(重点) 越水(溢水)	A	左	茂木町	山内	46.5 上 60 ~ 46.5	60	(避難勧告) 積土のう	茂木町	常陸河川国道事務所	那左46-2
小計	88箇所						25,055					

栃木土木事務所

管理別	河川名	重要度		左右岸別	重要水防箇所地名			延長(m)	対策水防工法	担当水防管理団体	備考	対象図面番号
		種別	階級		市町村	町、大字	字					
県の管理区間	新川	堤体強度	A	左	下野市	上古山	平成橋上	68	積土のう	下野市	台風19号により被災	栃1
	思川	堤防高	B	右	栃木市	柳原町	保橋上	700	積土のう	栃木市		栃2
	思川	堤体強度	A	左	栃木市	大光寺町		450	積土のう 木流し	栃木市		栃3
	思川	漏水	A	右	小山市	間中	新荒川排水機場上	200	月輪工	小山市		栃4
	豊穂川	堤防高	A	左右	小山市	大行寺	下川原他	940		小山市	台風19号により被災	栃5
	姿川	堤体強度	B	右	壬生町	安塚	関沢橋下	2.2	積土のう	壬生町	台風19号により被災	栃6
	黒川(日光)	工作物	B	左右	壬生町	羽生田	通学橋	30	積土のう	壬生町		栃7
	黒川(日光)	堤体強度	A	左	壬生町	福和田	地藏橋上	208	積土のう	壬生町		栃8
	黒川(日光)	堤体強度	A	左	壬生町	上稲葉	北関東下	227	積土のう	壬生町	台風19号により被災	栃9
	黒川(日光)	堤体強度	B	左	壬生町	壬生甲	神代橋上下	88	積土のう	壬生町		栃10
	黒川(日光)	堤体強度	A	右	壬生町	壬生甲	東武鉄道上下	168	積土のう 木流し	壬生町		栃11
	巴波川	堤防高	A	左右	栃木市	川原田		700	積土のう	栃木市		栃12
	巴波川	堤防高	A	左右	栃木市		栃木市市街地	3,300	積土のう	栃木市	台風19号により被災	栃13
	巴波川	堤体強度	B	左右	小山市	河原田	下泉 下河原田	500	積土のう	小山市		栃14
	永野川	堤防高 堤体強度	A	右	栃木市	星野町	新町	144.7	積土のう	栃木市		栃15
	永野川	堤体強度	A	左右	栃木市	星野町	台橋上下	269.4	積土のう	栃木市	台風19号により被災	栃16
	永野川	堤体強度	A	左	栃木市	星野町	牛落橋上下	94.9	積土のう	栃木市	台風19号により被災	栃17
	永野川	堤体強度	A	左	栃木市	鍋山町	新栗生橋上下	133	積土のう	栃木市	台風19号により被災	栃18
	永野川	堤体強度	A	右	栃木市	梅沢町	大久保橋下	357	積土のう	栃木市	台風19号により被災	栃19
	永野川	堤体強度	A	左	栃木市	皆川城内町	対嶺橋下	80	積土のう	栃木市	台風19号により被災	栃20
	永野川	堤防断面	A	右	栃木市	岩出町	大砂橋下	357	積土のう	栃木市		栃21
	永野川	堤防断面	A	左右	栃木市	菌部町	上人橋上	200	積土のう	栃木市	台風19号により被災	栃22
	永野川	堤防断面	A	左	栃木市	菌部町	睦橋上下	239	積土のう	栃木市	台風19号により被災	栃23
	永野川	堤防断面	A	左	栃木市	菌部町	栃木第五小前	249	積土のう	栃木市		栃24
	永野川	堤防断面	A	左	栃木市	片柳町	二杉橋下	182	積土のう	栃木市	台風19号により被災	栃25
	永野川	堤防断面	A	左右	栃木市	大平町川連	JR鉄道橋上下	245	積土のう	栃木市	台風19号により被災	栃26

栃木土木事務所

管理 別	河川名	重要度		左右 岸別	重要水防箇所地先名			延長(m)	対策水防工法	担当水防 管理団体	備考	対象図 面番号
		種別	階級		市町村	町、大字	字					
	永野川	堤体強度	B	左右	小山市 栃木市	押切 大平町西水代	堀の内橋	400	積土のう	小山市 栃木市		栃27

栃木土木事務所

管理別	河川名	重要度		左右岸別	重要水防箇所地名			延長(m)	対策水防工法	担当水防管理団体	備考	対象図面番号
		種別	階級		市町村	町、大字	字					
県の管理区間	杣井木川	堤防高	A	左右	小山市	押切	永野川合流点	1,010	積土のう	小山市		栃28
	赤津川	堤体強度	B	左	栃木市	都賀町	本所橋上下	145	積土のう			栃29
	三杉川	堤防断面	A	左	栃木市	岩舟町下岡	樋ノ口橋下	58.3	積土のう	栃木市	台風19号により被災	栃30
	三杉川	水衝	A	左右	栃木市	岩舟町古江		1,200	積土のう	栃木市		栃31
	小計	31箇所						12,946				
国の管理区間	鬼怒川	(重点)	-	右	下野市	本吉田	55.00	1箇所	積み土嚢・水嚢	下野市	下館河川事務所	鬼右55-2
	鬼怒川	堤体漏水	B	右	下野市	本吉田	54.50 ～ 53.50 上 170	830	月の輪	下野市	下館河川事務所	鬼右53-1
	鬼怒川	堤体漏水	B	右	下野市	本吉田	53.50 上 170 ～ 53.50 上 70	100	月の輪	下野市	下館河川事務所	鬼右53-2
	鬼怒川	水衝・洗掘	B	右	下野市	本吉田	53.50 上 70 ～ 53.50 下 250	320	月の輪	下野市	下館河川事務所	鬼右53-3
	鬼怒川	堤体漏水	B	右	下野市	本吉田	53.50 下 250 ～ 53.00 上 100	150	月の輪	下野市	下館河川事務所	鬼右53-4
	鬼怒川	堤体漏水	B	右	小山市	下吉田	53.00 上 100 ～ 50.50 下 250	2,850	月の輪	下野市 小山市	下館河川事務所	鬼右50-1
	鬼怒川	基礎地盤漏水	B	右	小山市	中島	50.50 下 250 ～ 49.00 下 15	1,265	釜段	小山市	下館河川事務所	鬼右48-1
	鬼怒川	水衝・洗掘 基礎地盤漏水	A B	右	小山市	中島	49.00 下 15 ～ 46.00 下 90	75	木流し 釜段	小山市	下館河川事務所	鬼右48-2
	鬼怒川	基礎地盤漏水	B	右	小山市	中島	49.00 下 90 ～ 48.50	410	釜段	小山市	下館河川事務所	鬼右48-3
	鬼怒川	(重点)	-	右	小山市	中河原	46.75	1箇所	積み土嚢・水嚢	小山市	下館河川事務所	鬼右46-1
	鬼怒川	堤体漏水	B	右	小山市	中島～ 中河原	48.50 ～ 46.5 上 75	1,925	月の輪	小山市	下館河川事務所	鬼右46-2
	渡良瀬川	(重点) 越水(溢水)	B	右	栃木県	栃木市藤岡町藤岡	13.5k 13.5K 下223m	223.5	積み土俵工	栃木市	利根川上流河川事務所	渡右 13-1
	渡良瀬川	工作物	B	右	栃木県	栃木市藤岡町藤岡	13.5k 下10m	1箇所		栃木市	利根川上流河川事務所	渡右 13-2
	渡良瀬川	工作物	B	右	栃木県	栃木市藤岡町藤岡	13.0k 上215m	1箇所		栃木市	利根川上流河川事務所	渡右 13-3

栃木土木事務所

管理別	河川名	重要度		左右岸別	重要水防箇所地名			延長(m)	対策水防工法	担当水防管理団体	備考	対象図面番号
		種別	階級		市町村	町、大字	字					
国の管理区間	渡良瀬川	越水(溢水)	B	右	栃木県	栃木市藤岡町藤岡	13.0k 上154m 13.0k 上109m	44.7	積み土俵工	栃木市	利根川上流河川事務所	渡右 13-4
	渡良瀬川	越水(溢水)	B	右	栃木県	栃木市藤岡町藤岡	13.0k 上109m 13.0k 上70	39.7	積み土俵工	栃木市	利根川上流河川事務所	渡右 13-5
	渡良瀬川	越水(溢水)	B	右	栃木県	栃木市藤岡町藤岡	13.0k 上70 13.0k 上35	34.8	積み土俵工	栃木市	利根川上流河川事務所	渡右 13-6
	渡良瀬川	工作物	B	右	栃木県	栃木市藤岡町藤岡	13.0k 上25m	1箇所		栃木市	利根川上流河川事務所	渡右 13-7
	渡良瀬川	越水(溢水)	B	右	栃木県	栃木市藤岡町藤岡	12.5-1上251 12k5上100	376.0	積み土俵工	栃木市	利根川上流河川事務所	渡右 12-1
	渡良瀬川	越水(溢水) 堤体漏水	B B	右	栃木県	栃木市藤岡町藤岡	12k5上100 12k5上10	90.2	積み土俵工 かご止め工	栃木市	利根川上流河川事務所	渡右 12-2
	渡良瀬川	越水(溢水) 堤体漏水	B B	右	栃木県	栃木市藤岡町藤岡	12k5下35 12.0-1下300	711.6	積み土俵工 かご止め工	栃木市	利根川上流河川事務所	渡右 12-3
	渡良瀬川	越水(溢水) 堤体漏水 破堤跡	B B 要注	右	栃木県	栃木市藤岡町藤岡	12.0k 下251m 11.5k 上100m	150.3	積み土俵工 かご止め工	栃木市	利根川上流河川事務所	渡右 11-1
	渡良瀬川	越水(溢水) 堤体漏水	B B	右	栃木県	栃木市藤岡町藤岡	11.5k 上100m 10.5k 下200m	1,302.4	積み土俵工 かご止め工	栃木市	利根川上流河川事務所	渡右 11-2
	渡良瀬川	越水(溢水)	B	右	栃木県	栃木市藤岡町藤岡	10.5k 下200m 10.0k 下138m	437.9	積み土俵工	栃木市	利根川上流河川事務所	渡右 10-1
	渡良瀬川	越水(溢水) 基礎地盤漏水 旧川跡	B B 要注	右	栃木県	栃木市藤岡町藤岡	6.5k 上85m 6.5k 上70m	15.0	積み土俵工 釜段工	栃木市	利根川上流河川事務所	渡右 6-6
	渡良瀬川	越水(溢水) 基礎地盤漏水	B B	右	栃木県	栃木市藤岡町藤岡	6.5k 上70m 6.5k 下185m	254.8	積み土俵工 釜段工	栃木市	利根川上流河川事務所	渡右 6-7
	渡良瀬川	越水(溢水) 基礎地盤漏水	B B	右	栃木県	栃木市藤岡町藤岡	6.5k 下185m 6.0k 上170m	144.9	積み土俵工 釜段工	栃木市	利根川上流河川事務所	渡右 6-8
	渡良瀬川	越水(溢水) 基礎地盤漏水 旧川跡	B B 要注	右	栃木県	栃木市藤岡町藤岡	6.0k 上170m 6.0k 上125m	45.0	積み土俵工 釜段工	栃木市	利根川上流河川事務所	渡右 6-9
	渡良瀬川	堤体漏水	B	左	栃木県	栃木市藤岡	13.5k 13.5k 下240m	240.4	かご止め工	栃木市	利根川上流河川事務所	渡左 13-1
	渡良瀬川	工作物	B	左	栃木県	栃木市藤岡	13.5k 下10m	1箇所		栃木市	利根川上流河川事務所	渡左 13-2
	渡良瀬川	越水(溢水) 堤体漏水	B B	左	栃木県	栃木市藤岡	13.5k 下240m 13.0k 上88m	258.0	積み土俵工 かご止め工	栃木市	利根川上流河川事務所	渡左 13-3
	渡良瀬川	工作物	B	左	栃木県	栃木市藤岡町藤岡	13.0k 上235m	1箇所		栃木市	利根川上流河川事務所	渡左 13-4
	渡良瀬川	堤体漏水	B	左	栃木県	栃木市藤岡	13.0k 上88m 13.0k	87.9	かご止め工	栃木市	利根川上流河川事務所	渡左 13-5

栃木土木事務所

管理別	河川名	重要度		左右岸別	重要水防箇所地先名			延長(m)	対策水防工法	担当水防管理団体	備考	対象図面番号
		種別	階級		市町村	町、大字	字					
	渡良瀬川	工作物	B	左	栃木県	栃木市藤岡	13.0k 上35m	1箇所		栃木市	利根川上流河川事務所	渡左 13-6

栃木土木事務所

管理別	河川名	重要度		左右岸別	重要水防箇所地名			延長(m)	対策水防工法	担当水防管理団体	備考	対象図面番号
		種別	階級		市町村	町、大字	字					
	渡良瀬川	(重点) 越水(溢水) 堤体漏水	B B	左	栃木県	栃木市藤岡	12.5-1上605 12.5-1下209	814.1	積み土俵工 かご止め工	栃木市	利根川上流河川事務所	渡左 12-1
国の 管理 区間	渡良瀬川	越水(溢水) 堤体漏水	B B	左	栃木県	栃木市藤岡	12.5-1下209 12k5下229	515.3	積み土俵工 かご止め工	栃木市	利根川上流河川事務所	渡左 12-2
	渡良瀬川	堤体漏水	B	左	栃木県	栃木市赤麻	12k5下229 12k5下275	45.9	かご止め工	栃木市	利根川上流河川事務所	渡左 12-3
	渡良瀬川	越水(溢水)	要注	左	栃木県	栃木市赤麻	12k5下504 渡低7k5上504	137.6	積み土俵工	栃木市	利根川上流河川事務所	渡左 12-4
	渡良瀬川	越水(溢水)	要注	左	栃木県	栃木市赤麻	渡低7k5上367 渡低7k5上183	183.4	積み土俵工	栃木市	利根川上流河川事務所	渡左 12-5
	渡良瀬川	越水(溢水)	B	左	栃木県	栃木市赤麻	渡低7k5上183 渡低7k5	183.4	積み土俵工	栃木市	利根川上流河川事務所	渡左 12-6
	渡良瀬川	越水(溢水) 基礎地盤漏水	B B	左	栃木県	栃木市赤麻	渡低7k5 12.0-6上183	733.7	積み土俵工 釜段工	栃木市	利根川上流河川事務所	渡左 12-7
	渡良瀬川	越水(溢水) 基礎地盤漏水	B B	左	栃木県	栃木市赤麻	12.0-6上183 12.0-6上92	91.7	積み土俵工 釜段工	栃木市	利根川上流河川事務所	渡左 12-8
	渡良瀬川	越水(溢水) 基礎地盤漏水	B B	左	栃木県	栃木市赤麻	12.0-6上92 12.0-3	1,467.3	積み土俵工 釜段工	栃木市	利根川上流河川事務所	渡左 12-9
	渡良瀬川	越水(溢水)	B	左	栃木県	栃木市部屋	12.0-3 12.0-3下46	45.9	積み土俵工	栃木市	利根川上流河川事務所	渡左 12-10
	渡良瀬川	越水(溢水)	B	左	栃木県	栃木市部屋	12.0-2上46 12.0-2	45.9	積み土俵工	栃木市	利根川上流河川事務所	渡左 12-11
	渡良瀬川	越水(溢水) 基礎地盤漏水	B B	左	栃木県	栃木市部屋	12.0-2 12.0-1	458.5	積み土俵工 釜段工	栃木市	利根川上流河川事務所	渡左 12-12
	渡良瀬川	越水(溢水)	B	左	栃木県	栃木市部屋	12.0k 上459m 12.0k	458.5	積み土俵工	栃木市	利根川上流河川事務所	渡左 12-13
	渡良瀬川	越水(溢水)	B	左	栃木県	栃木市部屋	11.0k 上5m 11.0k	5.0	積み土俵工	栃木市	利根川上流河川事務所	渡左 11-1
	渡良瀬川	越水(溢水) 基礎地盤漏水	B B	左	栃木県	栃木市部屋	11.0k 11.0k 下175m	174.6	積み土俵工 釜段工	栃木市	利根川上流河川事務所	渡左 10-1
	渡良瀬川	越水(溢水) 基礎地盤漏水 旧川跡	B B 要注	左	栃木県	栃木市部屋	11.0k 下175m 11.0k 下207m	32.3	積み土俵工 釜段工	栃木市	利根川上流河川事務所	渡左 10-2
	渡良瀬川	越水(溢水) 基礎地盤漏水	B B	左	栃木県	栃木市部屋	11.0k 下207m 11.0k 下252m	45.3	積み土俵工 釜段工	栃木市	利根川上流河川事務所	渡左 10-3
	渡良瀬川	越水(溢水) 基礎地盤漏水 旧川跡	B B 要注	左	栃木県	栃木市部屋	11.0k 下252m 11.0k 下284m	32.3	積み土俵工 釜段工	栃木市	利根川上流河川事務所	渡左 10-4
渡良瀬川	越水(溢水) 基礎地盤漏水	B B	左	栃木県	栃木市部屋	11.0k 下284m 10.5k 上194m	168.1	積み土俵工 釜段工	栃木市	利根川上流河川事務所	渡左 10-5	

栃木土木事務所

管理 別	河川名	重要度		左右 岸別	重要水防箇所地先名			延長(m)	対策水防工法	担当水防 管理団体	備考	対象図 面番号
		種別	階級		市町村	町、大字	字					
	渡良瀬川	越水(溢水) 基礎地盤漏水 旧川跡	B B 要注	左	栃木県	栃木市部屋	10.5k 上194m 10.5k 上149m	45.3	積み土俵工 釜段工	栃木市	利根川上流河川事務所	渡左 10-6

栃木土木事務所

管理別	河川名	重要度		左右岸別	重要水防箇所地名			延長(m)	対策水防工法	担当水防管理団体	備考	対象図面番号
		種別	階級		市町村	町、大字	字					
国の管理区間	渡良瀬川	越水(溢水) 基礎地盤漏水	B B	左	栃木県	栃木市部屋	10.5k 上149m 10.5k 下359m	507.4	積み土俵工 釜段工	栃木市	利根川上流河川事務所	渡左 10-7
	渡良瀬川	越水(溢水) 基礎地盤漏水 旧川跡	B B 要注	左	栃木県	栃木市部屋	10.5k 下359m 10.5k 下390m	31.2	積み土俵工 釜段工	栃木市	利根川上流河川事務所	渡左 10-8
	渡良瀬川	越水(溢水) 基礎地盤漏水	B B	左	栃木県	栃木市部屋	10.5k 下390m 10.0k 上289m	101.4	積み土俵工 釜段工	栃木市	利根川上流河川事務所	渡左 10-9
	渡良瀬川	越水(溢水) 基礎地盤漏水 旧川跡	B B 要注	左	栃木県	栃木市部屋	10.0k 上289m 10.0k 上250m	39.0	積み土俵工 釜段工	栃木市	利根川上流河川事務所	渡左 10-10
	渡良瀬川	越水(溢水) 基礎地盤漏水	B B	左	栃木県	栃木市部屋	10.0k 上250m 10.0k 下161m	410.5	積み土俵工 釜段工	栃木市	利根川上流河川事務所	渡左 10-11
	渡良瀬川	越水(溢水) 基礎地盤漏水 破堤跡 旧川跡	B B 要注 要注	左	栃木県	栃木市部屋	10.0k 下161m 10.0k 下190m	29.3	積み土俵工 釜段工	栃木市	利根川上流河川事務所	渡左 9-1
	渡良瀬川	越水(溢水) 基礎地盤漏水 破堤跡	B B 要注	左	栃木県	栃木市部屋	10.0k 下190m 10.0k 下205m	14.6	積み土俵工 釜段工	栃木市	利根川上流河川事務所	渡左 9-2
	渡良瀬川	越水(溢水) 基礎地盤漏水	B B	左	栃木県	栃木市部屋	10.0k 下205m 10.0k 下344m	139.0	積み土俵工 釜段工	栃木市	利根川上流河川事務所	渡左 9-3
	渡良瀬川	越水(溢水) 基礎地盤漏水 旧川跡	B B 要注	左	栃木県	栃木市部屋	10.0k 下344m 9.5k 上358m	29.3	積み土俵工 釜段工	栃木市	利根川上流河川事務所	渡左 9-4
	渡良瀬川	越水(溢水) 基礎地盤漏水	B B	左	栃木県	栃木市部屋	9.5k 上358m 9.5k 上351m	7.3	積み土俵工 釜段工	栃木市	利根川上流河川事務所	渡左 9-5
	渡良瀬川	越水(溢水) 基礎地盤漏水	B B	左	栃木県	小山市白鳥	9.5k 上351m 9.5k 上307m	43.9	積み土俵工 釜段工	小山市	利根川上流河川事務所	渡左 9-6
	渡良瀬川	越水(溢水) 基礎地盤漏水 旧川跡	B B 要注	左	栃木県	小山市白鳥	9.5k 上307m 9.5k 上278m	29.3	積み土俵工 釜段工	小山市	利根川上流河川事務所	渡左 9-7
	渡良瀬川	越水(溢水) 基礎地盤漏水	B B	左	栃木県	小山市白鳥	9.5k 上278m 9.5k 上66m	212.2	積み土俵工 釜段工	小山市	利根川上流河川事務所	渡左 9-8
	渡良瀬川	越水(溢水) 基礎地盤漏水 旧川跡	B B 要注	左	栃木県	小山市白鳥	9.5k 上66m 9.5k 下19m	84.7	積み土俵工 釜段工	小山市	利根川上流河川事務所	渡左 9-9
	渡良瀬川	越水(溢水) 基礎地盤漏水	B B	左	栃木県	小山市下生井	9.5k 下19m 9.0k 上277m	333.5	積み土俵工 釜段工	小山市	利根川上流河川事務所	渡左 9-10
渡良瀬川	越水(溢水) 基礎地盤漏水 旧川跡	B B 要注	左	栃木県	小山市下生井	9.0k 上277m 9.0k 上233m	44.0	積み土俵工 釜段工	小山市	利根川上流河川事務所	渡左 9-11	

栃木土木事務所

管理別	河川名	重要度		左右岸別	重要水防箇所地名			延長(m)	対策水防工法	担当水防管理団体	備考	対象図面番号
		種別	階級		市町村	町、大字	字					
国の管理区間	渡良瀬川	越水(溢水) 基礎地盤漏水	B B	左	栃木県	小山市下生井	9.0k 上233m 9.0k 上44m	188.8	積み土俵工 釜段工	小山市	利根川上流河川事務所	渡左 9-12
	渡良瀬川	越水(溢水) 基礎地盤漏水 旧川跡	B B 要注	左	栃木県	小山市下生井	9.0k 上44m 9.0k 下29m	72.6	積み土俵工 釜段工	小山市	利根川上流河川事務所	渡左 9-13
	渡良瀬川	越水(溢水) 基礎地盤漏水	B B	左	栃木県	小山市下生井	9.0k 下29m 8.5k 上177m	365.8	積み土俵工 釜段工	小山市	利根川上流河川事務所	渡左 8-1
	渡良瀬川	越水(溢水) 基礎地盤漏水 旧川跡	B B 要注	左	栃木県	小山市下生井	8.5k 上177m 8.5k 上11m	165.8	積み土俵工 釜段工	小山市	利根川上流河川事務所	渡左 8-2
	渡良瀬川	越水(溢水) 基礎地盤漏水	B B	左	栃木県	小山市下生井	8.5k 上11m 8.5k 上6m	5.7	積み土俵工 釜段工	小山市	利根川上流河川事務所	渡左 8-3
	渡良瀬川	越水(溢水) 基礎地盤漏水	B B	左	栃木県	小山市下生井	8.5k 上6m 8.5k	5.7	積み土俵工 釜段工	小山市	利根川上流河川事務所	渡左 8-4
	渡良瀬川	堤体漏水	B	左	栃木県	下都賀郡野木町野木	8.0k 8.0k 下120m	119.6	かご止め工	野木町	利根川上流河川事務所	渡左 7-1
	渡良瀬川	越水(溢水) 堤体漏水	B B	左	栃木県	下都賀郡野木町野木	8.0k 下120m 8.0k 下147m	27.6	積み土俵工 かご止め工	野木町	利根川上流河川事務所	渡左 7-2
	渡良瀬川	越水(溢水) 堤体漏水	B B	左	栃木県	下都賀郡野木町野木	8.0k 下147m 8.0k 下396m	248.4	積み土俵工 かご止め工	野木町	利根川上流河川事務所	渡左 7-3
	渡良瀬川	堤体漏水	B	左	栃木県	下都賀郡野木町野木	8.0k 下396m 8.0k 下460m	64.4	かご止め工	野木町	利根川上流河川事務所	渡左 7-4
	渡良瀬川	堤体漏水	B	左	栃木県	下都賀郡野木町野木	7.5k 下5m 7.0k 上100m	395.0	かご止め工	野木町	利根川上流河川事務所	渡左 7-5
	渡良瀬川	堤体漏水	B	左	栃木県	下都賀郡野木町野木	7.0k 下31m 7.0k 下131m	100.1	かご止め工	野木町	利根川上流河川事務所	渡左 6-1
	渡良瀬川	越水(溢水) 堤体漏水	要注 B	左	栃木県	下都賀郡野木町野木	7.0k 下131m 7.0k 下177m	46.2	積み土俵工 かご止め工	野木町	利根川上流河川事務所	渡左 6-2
	渡良瀬川	堤体漏水	B	左	栃木県	下都賀郡野木町野木	7.0k 下177m 7.0k 下200m	23.1	かご止め工	野木町	利根川上流河川事務所	渡左 6-3
	渡良瀬川	越水(溢水) 堤体漏水	要注 B	左	栃木県	下都賀郡野木町野木	7.0k 下200m 7.0k 下231m	30.8	積み土俵工 かご止め工	野木町	利根川上流河川事務所	渡左 6-4
	渡良瀬川	堤体漏水	B	左	栃木県	下都賀郡野木町野木	7.0k 下231m 7.0k 下385m	154.0	かご止め工	野木町	利根川上流河川事務所	渡左 6-5
	渡良瀬川	堤体漏水	B	左	栃木県	下都賀郡野木町野木	6.5k 上185m 6.5k 上154m	30.8	かご止め工	野木町	利根川上流河川事務所	渡左 6-6
渡良瀬川	越水(溢水)	要注	左	栃木県	下都賀郡野木町野木	6.5k 下36m 6.5k 下328m	292.0	積み土俵工	野木町	利根川上流河川事務所	渡左 6-7	

栃木土木事務所

管理別	河川名	重要度		左右岸別	重要水防箇所地先名			延長(m)	対策水防工法	担当水防管理団体	備考	対象図面番号
		種別	階級		市町村	町、大字	字					
	渡良瀬川	越水(溢水)	要注	左	栃木県	下都賀郡野木町野木	6.5k 下328m 6.5k 上263m	138.7	積み土俵工	野木町	利根川上流河川事務所	渡左 6-8

栃木土木事務所

管理別	河川名	重要度		左右岸別	重要水防箇所地名			延長(m)	対策水防工法	担当水防管理団体	備考	対象図面番号
		種別	階級		市町村	町、大字	字					
国の管理区間	渡良瀬川	越水(溢水)堤体漏水	要注B	左	栃木県	下都賀郡野木町野木	6.0k 上263m 6.0k 上182m	80.3	積み土俵工 かご止め工	野木町	利根川上流河川事務所	渡左 6-9
	渡良瀬川	越水(溢水)堤体漏水	B B	左	栃木県	下都賀郡野木町野渡	6.0k 上182m 6.0k 上95m	87.6	積み土俵工 かご止め工	野木町	利根川上流河川事務所	渡左 6-10
	渡良瀬川	越水(溢水)堤体漏水	要注B	左	栃木県	下都賀郡野木町野渡	6.0k 上95m 6.0k 下156m	251.4	積み土俵工 かご止め工	野木町	利根川上流河川事務所	渡左 6-11
	渡良瀬川	越水(溢水)堤体漏水 旧川跡	要注B 要注	左	栃木県	下都賀郡野木町野渡	6.0k 下156m 6.0k 下170m	13.0	積み土俵工 かご止め工	野木町	利根川上流河川事務所	渡左 5-1
	渡良瀬川	越水(溢水)堤体漏水 旧川跡	B B 要注	左	栃木県	下都賀郡野木町野渡	6.0k 下170m 6.0k 下217m	47.8	積み土俵工 かご止め工	野木町	利根川上流河川事務所	渡左 5-2
	渡良瀬川	越水(溢水)堤体漏水 旧川跡	B B 要注	左	栃木県	下都賀郡野木町野渡	6.0k 下217m 5.5k 上78m	139.1	積み土俵工 築きまわし工 かご止め工	野木町	利根川上流河川事務所	渡左 5-3
	渡良瀬川	越水(溢水)堤体漏水	B B	左	栃木県	下都賀郡野木町野渡	5.5k 上78m 5.5k 下35m	113.1	積み土俵工 築きまわし工 かご止め工	野木町	利根川上流河川事務所	渡左 5-4
	渡良瀬川	越水(溢水)堤体漏水 新堤防	B B 要注	左	栃木県	下都賀郡野木町野渡	5.5k 下35m 5.5k 下70m	34.8	積み土俵工 築きまわし工 かご止め工 シート張り工	野木町	利根川上流河川事務所	渡左 5-5
	渡良瀬川	新堤防	要注	左	栃木県	栃木市藤岡町都賀	16.25-34~16.50-163	258.7	シート張り	栃木市	渡良瀬川河川事務所	渡左 16-4
	渡良瀬川	新堤防	要注	左	栃木県	栃木市藤岡町都賀	16.25-135~16.50-34	101.0	シート張り	栃木市	渡良瀬川河川事務所	渡左 16-5
	渡良瀬川	堤体漏水	B	左	栃木県	栃木市藤岡町都賀	16.00~16.25-135	286.3	表シート張	栃木市	渡良瀬川河川事務所	渡左 16-6
	渡良瀬川	水衝洗堀	B	左	栃木県	栃木市藤岡町甲	14.75+65~15.25-40	395.8	木流し、表シート張	栃木市	渡良瀬川河川事務所	渡左 15-1
	渡良瀬川	旧川跡	要注	左	栃木県	栃木市藤岡町藤岡	14.00+65~14.25+15	129.5		栃木市	渡良瀬川河川事務所	渡左 14-1
渡良瀬川	旧川跡	要注	左	栃木県	栃木市藤岡町藤岡	13.75-80~13.75+36	115.7		栃木市	渡良瀬川河川事務所	渡左 13-2	

栃木土木事務所

管理 別	河川名	重要度		左右 岸別	重要水防箇所地先名			延長(m)	対策水防工法	担当水防 管理団体	備考	対象図 面番号
		種別	階級		市町村	町、大字	字					
	思川	越水(溢水) 堤体漏水	B B	右	栃木県	下都賀郡野木町友沼	3.0k下5m 3k 下110m	105.1	積み土俵工 かご止め工	野木町	利根川上流河川事務所	思右 2-1

栃木土木事務所

管理別	河川名	重要度		左右岸別	重要水防箇所地名			延長(m)	対策水防工法	担当水防管理団体	備考	対象図面番号
		種別	階級		市町村	町、大字	字					
国の管理区間	思川	越水(溢水) 堤体漏水 旧川跡	B B 要注	右	栃木県	下都賀郡野木町友沼	3k 下110m 3k 下170m	60.0	積み土俵工 かご止め工	野木町	利根川上流河川事務所	思右 2-2
	思川	越水(溢水) 堤体漏水	B B	右	栃木県	下都賀郡野木町友沼	3k 下170m 2.5k 下5m	335.2	積み土俵工 かご止め工	野木町	利根川上流河川事務所	思右 2-3
	思川	越水(溢水) 堤体漏水 新堤防 旧川跡	B B 要注 要注	右	栃木県	下都賀郡野木町友沼	2.5k 下5m 2.5k 下45m	40.0	積み土俵工 かご止め工 シート張り工	野木町	利根川上流河川事務所	思右 2-4
	思川	越水(溢水) 堤体漏水 新堤防 旧川跡	B B 要注 要注	右	栃木県	下都賀郡野木町友沼	2.5k 下45m 2.5k 下85m	40.0	積み土俵工 かご止め工 シート張り工	野木町	利根川上流河川事務所	思右 2-5
	思川	越水(溢水) 堤体漏水 新堤防	B B 要注	右	栃木県	下都賀郡野木町友沼	2.5k 下85m 2.0k 下125m	40.0	積み土俵工 かご止め工 シート張り工	野木町	利根川上流河川事務所	思右 2-6
	思川	越水(溢水) 堤体漏水 新堤防	B B 要注	右	栃木県	下都賀郡野木町友沼	2.5k 下125m 2.0k 上70m	304.8	積み土俵工 かご止め工 シート張り工	野木町	利根川上流河川事務所	思右 2-7
	思川	越水(溢水) 堤体漏水	B B	右	栃木県	下都賀郡野木町友沼	2.0k 上70m 2.0k 上10m	60.0	積み土俵工 かご止め工	野木町	利根川上流河川事務所	思右 2-8
	思川	越水(溢水) 堤体漏水	B B	右	栃木県	下都賀郡野木町友沼	2.0k 上10m 1.5k 上215m	295.2	積み土俵工 かご止め工	野木町	利根川上流河川事務所	思右 2-9
	思川	(重点) 工作物	A	右	栃木県	下都賀郡野木町友沼	2.0k 下100m	1箇所		野木町	利根川上流河川事務所	思右 1-1
	思川	越水(溢水) 堤体漏水 旧川跡	B B 要注	右	栃木県	下都賀郡野木町友沼	1.5k 上215m 1.0k 上138m	653.2	積み土俵工 かご止め工	野木町	利根川上流河川事務所	思右 1-2
	思川	越水(溢水) 堤体漏水	B B	右	栃木県	下都賀郡野木町友沼	1.0k 上138m 1.0k 下211m	349.8	積み土俵工 かご止め工	野木町	利根川上流河川事務所	思右 1-3
	思川	越水(溢水) 堤体漏水 新堤防	B B 要注	右	栃木県	下都賀郡野木町友沼	1.0k 下211m 0.5k 上182m	29.6	積み土俵工 かご止め工	野木町	利根川上流河川事務所	思右 0-1
	思川	越水(溢水) 堤体漏水	B B	右	栃木県	下都賀郡野木町友沼	0.5k 上182m 0.5k 上178m	4.2	積み土俵工 かご止め工	野木町	利根川上流河川事務所	思右 0-2
	思川	堤体漏水	B	右	栃木県	下都賀郡野木町友沼	0.5k 上178m 0.5k 上110m	67.7	かご止め工	野木町	利根川上流河川事務所	思右 0-3
	思川	工作物	B	右	栃木県	下都賀郡野木町友沼	0.5k 上125m	1箇所		野木町	利根川上流河川事務所	思右 0-4
	思川	越水(溢水) 堤体漏水	B B	右	栃木県	下都賀郡野木町友沼	0.5k 上106m 0.5k	105.7	積み土俵工 かご止め工	野木町	利根川上流河川事務所	思右 0-5
	思川	重点 越水(溢水)	B	右	栃木県	下都賀郡野木町友沼	0.5k 0.5k 下175m	175.2	積み土俵工	野木町	利根川上流河川事務所	思右 0-6
思川	越水(溢水)	B	右	栃木県	下都賀郡野木町友沼	0.5k 下175m 0.0k	325.4	積み土俵工	野木町	利根川上流河川事務所	思右 0-7	

栃木土木事務所

管理別	河川名	重要度		左右岸別	重要水防箇所地名			延長(m)	対策水防工法	担当水防管理団体	備考	対象図面番号
		種別	階級		市町村	町、大字	字					
国の管理区間	思川	越水(溢水)	B	左	栃木県	下都賀郡野木町友沼	3.0k下7m 3.0k下37m	29.5	積み土俵工	野木町	利根川上流河川事務所	思左 2-1
	思川	越水(溢水)	B	左	栃木県	下都賀郡野木町友沼	3.0k下37m 3.0k下66m	29.5	積み土俵工	野木町	利根川上流河川事務所	思左 2-2
	思川	越水(溢水)	B	左	栃木県	小山市乙女	3k下66m 3k下111m	44.3	積み土俵工	小山市	利根川上流河川事務所	思左 2-3
	思川	(重点) 越水(溢水)	B	左	栃木県	下都賀郡野木町友沼	2.0k上244m 2.0k下250m	494.3	積み土俵工	野木町	利根川上流河川事務所	思左 2-4
	思川	(重点) 工作物	A	左	栃木県	下都賀郡野木町友沼	2.0k下110m	1箇所		野木町	利根川上流河川事務所	思左 1-1
	思川	(重点) 越水(溢水)	A	左	栃木県	下都賀郡野木町友沼	2.0k下250m 2.0k下291m	40.7	積み土俵工	野木町	利根川上流河川事務所	思左 1-2
	思川	(重点) 越水(溢水)	A	左	栃木県	下都賀郡野木町友沼	2.0k下291m 1.5k下388m	679.3	積み土俵工	野木町	利根川上流河川事務所	思左 1-3
	思川	(重点) 越水(溢水)	A	左	栃木県	下都賀郡野木町友沼	1.5k下388m 1.0k上109m	279.7	積み土俵工	野木町	利根川上流河川事務所	思左 1-4
	思川	越水(溢水)	B	左	栃木県	下都賀郡野木町友沼	1.0k上109m 1.0k上85m	23.3	積み土俵工	野木町	利根川上流河川事務所	思左 1-5
	思川	(重点) 越水(溢水)	B	左	栃木県	下都賀郡野木町友沼	1.0k上85m 1.0k下48m	133.9	積み土俵工	野木町	利根川上流河川事務所	思左 1-6
	思川	工作物	B	左	栃木県	下都賀郡野木町友沼	1.0k下115m	1箇所		野木町	利根川上流河川事務所	思左 0-1
	巴波川	堤体漏水	B	右	栃木県	栃木市伯仲	4.0k上150m 4.0k下110m	260.1	築きまわし工 かご止め工	栃木市	利根川上流河川事務所	巴右 4-1
	巴波川	工作物	B	右	栃木県	栃木市伯仲	4.0k下65m	1箇所		栃木市	利根川上流河川事務所	巴右 3-1
	巴波川	堤体漏水 旧川跡	B 要注	右	栃木県	栃木市伯仲	4.0k下110m 4.0k下150m	40.0	築きまわし工 かご止め工	栃木市	利根川上流河川事務所	巴右 3-2
	巴波川	堤体漏水	B	右	栃木県	栃木市伯仲	4.0k下150m 2.5k下251m	1,607.5	築きまわし工 かご止め工	栃木市	利根川上流河川事務所	巴右 3-3
	巴波川	工作物	B	右	栃木県	栃木市部屋	3.0k下20m	1箇所		栃木市	利根川上流河川事務所	巴右 2-1
	巴波川	越水(溢水) 堤体漏水 新堤防	B B 要注	右	栃木県	栃木市部屋	2.5k下251m 2.0k下196m	447.1	積み土俵工 築きまわし工 かご止め工 シート張り工	栃木市	利根川上流河川事務所	巴右 2-2
	巴波川	越水(溢水) 堤体漏水	B B	右	栃木県	栃木市部屋	2.0k下196m 0.5k下250m	1,538.5	積み土俵工 かご止め工	栃木市	利根川上流河川事務所	巴右 1-1
巴波川	工作物	B	右	栃木県	栃木市部屋	1.0k下55m	1箇所		栃木市	利根川上流河川事務所	巴右 0-1	

栃木土木事務所

管理別	河川名	重要度		左右岸別	重要水防箇所地名			延長(m)	対策水防工法	担当水防管理団体	備考	対象図面番号
		種別	階級		市町村	町、大字	字					
国の管理区間	巴波川	工作物	B	右	栃木県	栃木市部屋	1.0k 下100m	1箇所		栃木市	利根川上流河川事務所	巴右 0-2
	巴波川	(重点) 越水(溢水) 堤体漏水	B B	右	栃木県	栃木市部屋	0.5k 下250m 0.0k 上-135m	384.9	積み土俵工 かご止め工	栃木市	利根川上流河川事務所	巴右 0-3
	巴波川	堤体漏水	B	右	栃木県	栃木市部屋	0.0k 上-135m 0.0k 上-160m	25.0	かご止め工	栃木市	利根川上流河川事務所	巴右 0-4
	巴波川	越水(溢水) 堤体漏水	B B	右	栃木県	栃木市部屋	0.0k 上-160m 0.0k 上-195m	35.0	積み土俵工 かご止め工	栃木市	利根川上流河川事務所	巴右 0-5
	巴波川	越水(溢水) 堤体漏水 旧川跡	B B 要注	右	栃木県	栃木市部屋	0.0k 上-195m 0.0k 上-200m	5.0	積み土俵工 かご止め工	栃木市	利根川上流河川事務所	巴右 0-6
	巴波川	越水(溢水) 旧川跡	B 要注	右	栃木県	栃木市部屋	0.0k 上-200m 0.0k 上-265m	65.0	積み土俵工	栃木市	利根川上流河川事務所	巴右 0-7
	巴波川	越水(溢水)	B	右	栃木県	栃木市部屋	0.0k 上-265m 0.0k 上-335m	70.0	積み土俵工	栃木市	利根川上流河川事務所	巴右 0-8
	巴波川	新堤防	要注	右	栃木県	栃木市部屋	0.0k 上-380m 0.0k 上-400m	20.0	シート張り	栃木市	利根川上流河川事務所	巴右 0-9
	巴波川	越水(溢水) 新堤防	B 要注	右	栃木県	栃木市部屋	0.0k 上-400m 0.0k 上-410m	10.0	積み土俵工 シート張り	栃木市	利根川上流河川事務所	巴右 0-10
	巴波川	越水(溢水)	B	右	栃木県	栃木市部屋	0.0k 上-410m -0.5k 上-400m	490.0	積み土俵工	栃木市	利根川上流河川事務所	巴右 0-11
	巴波川	堤体漏水 基礎地盤漏水	B B	右	栃木県	小山市中里	4.0k 上150m 4.0k 下237m	387.1	築きまわし工 かご止め工 釜段工	栃木市	利根川上流河川事務所	巴右 4-1
	巴波川	越水(溢水) 堤体漏水	B B	右	栃木県	栃木市部屋	0.0k 上-160m 0.0k 上-195m	35.0	積み土俵工 かご止め工	栃木市	利根川上流河川事務所	巴右 0-7
	巴波川	越水(溢水) 堤体漏水 旧川跡	B B 要注	右	栃木県	栃木市部屋	0.0k 上-195m 0.0k 上-200m	5.0	積み土俵工 かご止め工	栃木市	利根川上流河川事務所	巴右 0-8
	巴波川	工作物	B	左	栃木県	小山市中里	4.0k 下65m	1箇所		小山市	利根川上流河川事務所	巴左 3-1
	巴波川	堤体漏水 基礎地盤漏水	B B	左	栃木県	栃木市伯仲	4.0k 下237m 3.5k 上253m	36.9	築きまわし工 かご止め工 釜段工	栃木市	利根川上流河川事務所	巴左 3-2
巴波川	堤体漏水 基礎地盤漏水	B B	左	栃木県	小山市寒川	3.5k 上253m 2.5k 上237m	995.2	築きまわし工 かご止め工 釜段工	小山市	利根川上流河川事務所	巴左 3-3	

栃木土木事務所

管理別	河川名	重要度		左右岸別	重要水防箇所地名			延長(m)	対策水防工法	担当水防管理団体	備考	対象図面番号
		種別	階級		市町村	町、大字	字					
国の管理区間	巴波川	工作物	B	左	栃木県	小山市寒川	3.0k 下15m	1箇所		小山市	利根川上流河川事務所	巴左 2-1
	巴波川	堤体漏水 基礎地盤漏水 旧川跡	B B 要注	左	栃木県	小山市寒川	2.5k 上237m 2.5k 上113m	124.1	築きまわし工 かご止め工 釜段工	小山市	利根川上流河川事務所	巴左 2-2
	巴波川	堤体漏水 基礎地盤漏水	B B	左	栃木県	小山市寒川	2.5k 上113m 2.5k 下195m	308.2	築きまわし工 かご止め工 釜段工	小山市	利根川上流河川事務所	巴左 2-3
	巴波川	堤体漏水 基礎地盤漏水 旧川跡	B B 要注	左	栃木県	小山市寒川	2.5k 下195m 2.5k 下217m	21.7	築きまわし工 かご止め工 釜段工	小山市	利根川上流河川事務所	巴左 2-4
	巴波川	堤体漏水 旧川跡	B 要注	左	栃木県	小山市寒川	2.5k 下217m 2.0k 上178m	39.0	かご止め工	小山市	利根川上流河川事務所	巴左 2-5
	巴波川	越水(溢水) 堤体漏水 旧川跡	B B 要注	左	栃木県	小山市寒川	2.0k 上178m 2.0k 上165m	13.0	積み土俵工 かご止め工	小山市	利根川上流河川事務所	巴左 2-6
	巴波川	越水(溢水) 堤体漏水	B B	左	栃木県	小山市寒川	2.0k 上165m 2.0k 上78m	86.6	積み土俵工 かご止め工	小山市	利根川上流河川事務所	巴左 2-7
	巴波川	堤体漏水	B	左	栃木県	小山市寒川	2.0k 上78m 2.0k 下171m	249.1	積み土俵工 かご止め工	小山市	利根川上流河川事務所	巴左 2-8
	巴波川	堤体漏水 旧川跡	B 要注	左	栃木県	小山市寒川	2.0k 下171m 2.0k 下234m	62.8		小山市	利根川上流河川事務所	巴左 1-1
	巴波川	堤体漏水	B	左	栃木県	栃木市部屋	2.0k 下234m 1.5k 上268m	68.5	かご止め工	栃木市	利根川上流河川事務所	巴左 1-2
	巴波川	越水(溢水)	B	左	栃木県	小山市寒川	1.5k 上268m 1.5k 上263m	5.7	積み土俵工	小山市	利根川上流河川事務所	巴左 1-3
	巴波川	越水(溢水) 堤体漏水	B B	左	栃木県	栃木市部屋	1.5k 上263m 1.0k 上162m	774	積み土俵工 かご止め工	栃木市	利根川上流河川事務所	巴左 1-4
	巴波川	越水(溢水) 堤体漏水 旧川跡	B B 要注	左	栃木県	栃木市部屋	1.0k 上162m 1.0k 上101m	60.6	積み土俵工 かご止め工	栃木市	利根川上流河川事務所	巴左 1-5
	巴波川	越水(溢水) 堤体漏水	B B	左	栃木県	栃木市部屋	1.0k 上101m 1.0k 下106m	206.6	積み土俵工 かご止め工	栃木市	利根川上流河川事務所	巴左 1-6
	巴波川	工作物	B	左	栃木県	栃木市部屋	1.0k 下60m	1箇所		栃木市	利根川上流河川事務所	巴左 0-1
	巴波川	工作物	B	左	栃木県	栃木市部屋	1.0k 下100m	1箇所		栃木市	利根川上流河川事務所	巴左 0-2
	巴波川	越水(溢水) 堤体漏水 新堤防	B B 要注	左	栃木県	栃木市部屋	1.0k 下106m 0.5k 下100m	474.7	積み土俵工 かご止め工 シート張り工	栃木市	利根川上流河川事務所	巴左 0-3
	巴波川	越水(溢水) 堤体漏水	B B	左	栃木県	栃木市部屋	0.5k 下100m 0.5k 下251m	150.4	積み土俵工 かご止め工 シート張り工	栃木市	利根川上流河川事務所	巴左 0-4
	巴波川	(重点) 越水(溢水) 堤体漏水	B B	左	栃木県	栃木市部屋	0.5k 下251m 0.0k 上-243m	494.2	積み土俵工 かご止め工	栃木市	利根川上流河川事務所	巴左 0-5

栃木土木事務所

管理別	河川名	重要度		左右岸別	重要水防箇所地先名			延長(m)	対策水防工法	担当水防管理団体	備考	対象図面番号
		種別	階級		市町村	町、大字	字					
国の管理区間	巴波川	越水(溢水) 堤体漏水	B B	左	栃木県	栃木市部屋	0.0k 上-243m 0.0k 上-390m	146.1	積み土俵工 かご止め工	栃木市	利根川上流河川事務所	巴左 0-6
	巴波川	越水(溢水)	B	左	栃木県	栃木市部屋	0.0k 上-390m -0.5k 上-243m	340.2	積み土俵工	栃木市	利根川上流河川事務所	巴左 0-7
	巴波川	(重点) 越水(溢水)	B	左	栃木県	栃木市帯刀	-0.5k 上-243m -1.0k 上-233m	475.5	積み土俵工	栃木市	利根川上流河川事務所	巴左 0-8
	巴波川	越水(溢水)	B	左	栃木県	栃木市帯刀	-1.0k 上-233m -1.0k 上-447m	214.1	積み土俵工	栃木市	利根川上流河川事務所	巴左 1-1
	小計	180箇所						40,170				

矢板土木事務所

管理別	河川名	重要度		左右岸別	重要水防箇所地先名			延長(m)	対策水防工法	担当水防管理団体	備考	対象図面番号
		種別	階級		市町村	町、大字	字					
県の管理区間	大沼川	堤防断面	B	左右	高根沢町	花岡		100	積土のう	高根沢町		矢1
	冷子川	工作物	B	右	高根沢町	上太田		60	積土のう	高根沢町		矢2
	冷子川	工作物 堤防高	B A	左右	高根沢町	上太田		230	積土のう	高根沢町		矢3
	荒川(塩谷)	堤防断面	B	左	さくら市	西町・荒町		110	積土のう, 木流し	さくら市		矢4
	江川(鳥山)	工作物	B	右	矢板市	山田		50	積土のう	矢板市		矢5
	江川(鳥山)	堤防断面	A	左右	さくら市	鹿子畑		260	積土のう	さくら市		矢6
	岩川	堤防断面	B	左右	さくら市	穂積		570	積土のう	さくら市		矢7
	宮川	堤防断面 工作物	B A	左右	矢板市	川崎反町		350	積土のう	矢板市		矢8
	五行川	堤防断面	A	右	さくら市	氏家		350	積土のう	さくら市		矢9
	中川	堤体強度	B	左	矢板市	矢板	中川大橋上	30	積土のう	矢板市	台風19号により被災	矢10
	中川	堤体強度	B	左	矢板市	上太田	上太田橋上下	176	積土のう	矢板市	台風19号により被災	矢11
	中川	堤体強度	B	左右	矢板市	上太田	下太田橋上	223	積土のう	矢板市	台風19号により被災	矢12
	内川	堤体強度	A	左	さくら市	鷺宿	松西堰下	140	積土のう	さくら市	台風19号により被災	矢13
	内川	堤体強度	B	右	さくら市	鷺宿	和久橋上	330	積土のう	さくら市	台風19号により被災	矢14
	内川	堤体強度	A	右	さくら市	喜連川	吹上堰下	96	積土のう	さくら市	台風19号により被災	矢15
	内川	堤体強度	B	右	さくら市	喜連川	金龍橋上	165	積土のう	さくら市	台風19号により被災	矢16
	小計	16箇所					3,240					

矢板土木事務所

管理 別	河川名	重要度		左右 岸別	重要水防箇所地先名			延長(m)	対策水防工法	担当水防 管理団体	備考	対象図 面番号
		種別	階級		市町村	町、大字	字					
国 の 管 理 区 間	鬼怒川	(重点)	-	左	塩谷町	風見	100.25	1箇所	積み土嚢・水嚢	塩谷町	下館河川事務所	鬼左100-1
	鬼怒川	堤体漏水	B	左	塩谷町	風見～ 大久保	100.00 ～ 97.00 下 250	3,250	月の輪	塩谷町	下館河川事務所	鬼左96-1
	鬼怒川	堤体漏水 水衝・洗掘	B B	左	さくら市	向河原	94.00 ～ 92.50	1,500	月の輪 木流し	さくら市	下館河川事務所	鬼左92-1
	鬼怒川	堤体漏水 基礎地盤漏水 水衝・洗掘 破堤跡	B B B 要注意	左	さくら市	大中	92.00 下 40 ～ 91.00 下 170	1,130	月の輪 釜段 木流し 木流し	さくら市	下館河川事務所	鬼左90-1
	鬼怒川	(重点)	-	左	高根沢町	中阿久津	87.00	1箇所	積み土嚢・水嚢	高根沢町	下館河川事務所	鬼左87-1
	鬼怒川	堤体漏水 水衝・洗掘	B B	左	さくら市 高根沢町	上阿久津 宝積寺	88.00 上 ～ 85.50 下 100	2,600	月の輪 木流し	さくら市 高根沢町	下館河川事務所	鬼左85-1
	鬼怒川	堤体漏水	B	左	高根沢町	宝積寺	85.50 下 100 ～ 83.50 上 100	1,800	月の輪	高根沢町	下館河川事務所	鬼左83-1
	鬼怒川	越水(溢水)	B	左	高根沢町	宝積寺	83.50 下 25 ～ 83.50 上 35	10	積み土嚢・水嚢	高根沢町	下館河川事務所	鬼左83-2
	小計	8箇所						10,290				

大田原土木事務所

管理別	河川名	重要度		左右岸別	重要水防箇所地先名			延長(m)	対策水防工法	担当水防管理団体	備考	対象図面番号
		種別	階級		市町村	町、大字	字					
県の管理区間	那珂川	堤防高	A	左	大田原市	八塩		80	積土のう、嵩上げ	大田原市	台風19号により被災	大1
	蛇尾川	堤体強度	A	左	大田原市	北大和久	千丈橋下	206	積土のう、築堤	大田原市	台風19号により被災	大2
	蛇尾川	堤体強度	B	左	大田原市	宇田川	宇田川橋上	53	積土のう、築堤	大田原市	台風19号により被災	大3
	鹿島川	堤防断面	A	左・右	大田原市	本町 新富町	上流端3丁目	940	積土のう	大田原市		大4
	熊川	堤防断面	A	左・右	那須塩原市	北和田		50	積土のう	那須塩原市		大5
	百村川	堤体強度	B	右	大田原市	滝岡		130	木流し、築堤	大田原市	台風19号により被災	大6
	湯坂川	堤防高	A	左	大田原市	黒羽向町	堂川合流点	100	積土のう	大田原市		大7
	奈良川	堤防高	A	右	那須町	芦野	菖蒲川合流上	140	積土のう	那須町	台風19号により被災	大8
	奈良川	堤防高	A	左右	那須町	芦野	唐木田弘法堰下	200	積土のう、嵩上げ	那須町	台風19号により被災	大9
	蕪中川	堤防断面	A	左・右	那須塩原市	石林		520	積土のう	那須塩原市		大10
	押川	堤防高	B	左	大田原市	須賀川	波止橋上	20	積土のう	大田原市		大11
	押川	堤防断面	B	右	大田原市	須賀川	波止橋下	80	積土のう	大田原市		大12
	箒川	堤防高	B	右	那須塩原市	金沢	堰場橋下	50	積土のう	那須塩原市		大13
小計	13箇所						2,569					
国の管理区間	那珂川	基礎地盤漏水 堤体漏水	B B	右	大田原市	佐良土	85.5～ 85.0上270	230	月の輪	大田原市	常陸河川国道事務所	那右85-1
	小計	1箇所						230				

烏山土木事務所

管理 別	河川名	重要度		左右 岸別	重要水防箇所地先名			延長(m)	対策水防工法	担当水防 管理団体	備考	対象図 面番号
		種別	階級		市町村	町、大字	字					
県 の 管 理 区 間	荒川(塩谷)	堤防断面	B	左右	那須烏山市	三箇		1,850	積土のう	那須烏山市		烏1
	荒川(塩谷)	堤防断面	B	左右	那須烏山市	小倉・藤田		4,400	積土のう	那須烏山市		烏2
	荒川(塩谷)	堤防高	B	左右	那須烏山市	向田		3,410	積土のう	那須烏山市		烏3
	江川(烏山)	堤防断面	B	左右	那須烏山市	野上		1,000	積土のう	那須烏山市	台風19号により被災	烏4
	江川(烏山)	堤防高	B	左右	那須烏山市	向田		260	積土のう	那須烏山市		烏5
	大内川	堤防断面	B	左右	那珂川町	大内		1,900	積土のう	那珂川町		烏6
	武茂川	堤防高	B	左右	那珂川町	健武		160	積土のう	那珂川町		烏7
	小 計	7箇所						12,980				
国 の 管 理 区 間	那珂川	越水(溢水) 基礎地盤漏水 堤体漏水	B B B	右	那珂川町	小川	85.0 上 270 ~ 85.0 下 50	321	積土のう 月の輪	那珂川町	常陸河川国道事務所	那右85-2
	那珂川	水衝・洗掘 越水(溢水) 基礎地盤漏水 堤体漏水	A B B B	B	那珂川町	小川	85.0 上 50 ~ 85.0 下 70	20	木流し 積土のう 月の輪 シート張	那珂川町	常陸河川国道事務所	那右84-1
	那珂川	越水(溢水) 基礎地盤漏水 堤体漏水	B B B	右	那珂川町	小川	85.0 下 70 ~ 85.0 下 90	20	木流し 積土のう シート張	那珂川町	常陸河川国道事務所	那右84-2
	那珂川	(重点) 越水(溢水) 基礎地盤漏水 堤体漏水	B B B	右	那珂川町	小川	84.5 上 420 ~ 84.5 下 215	631	積土のう 月の輪 シート張	那珂川町	常陸河川国道事務所	那右84-3
	那珂川	基礎地盤漏水 堤体漏水	B B	右	那珂川町	小川	84.5 下 215 ~ 83.5 上 200	1,291	月の輪 シート張	那珂川町	常陸河川国道事務所	那右84-4
	那珂川	水衝・洗掘 基礎地盤漏水 堤体漏水	A B B	右	那珂川町	小川	83.5 上 200 ~ 83.0 上 200	300	木流し 月の輪 シート張	那珂川町	常陸河川国道事務所	那右83-1
	那珂川	水衝・洗掘	A	右	那珂川町	小川	83.0 上 200 ~ 82.5 上 100	750	木流し	那珂川町	常陸河川国道事務所	那右83-2
	那珂川	基礎地盤漏水	B	右	那珂川町	小川	82.0 上 150 ~ 82.0 下 185	497	月の輪	那珂川町	常陸河川国道事務所	那右82-1
	那珂川	水衝・洗掘 基礎地盤漏水	A B	右	那珂川町	小川	82.0 下 185 ~ 82.0 下 200	15	木流し 月の輪	那珂川町	常陸河川国道事務所	那右81-1
	那珂川	基礎地盤漏水	B	右	那珂川町	小川	82.0 下 200 ~	1,127	月の輪	那珂川町	常陸河川国道事務所	那右81-2

烏山土木事務所

管理別	河川名	重要度		左右岸別	重要水防箇所地先名			延長(m)	対策水防工法	担当水防管理団体	備考	対象図面番号
		種別	階級		市町村	町、大字	字					
							81.0 上 40					

烏山土木事務所

管理別	河川名	重要度		左右岸別	重要水防箇所地先名			延長(m)	対策水防工法	担当水防管理団体	備考	対象図面番号
		種別	階級		市町村	町、大字	字					
国の管理区間	那珂川	(重点) 越水(溢水) 基礎地盤漏水	A B	右	那珂川町	吉田	81.0 上 40 ～ 81.0	35	(避難勧告) 積土のう 月の輪	那珂川町	常陸河川国道事務所	那右81-3
	那珂川	(重点) 越水(溢水)	A	右	那珂川町	吉田	81.0 ～ 81.0 下 180	175	(避難勧告) 積土のう	那珂川町	常陸河川国道事務所	那右81-4
	那珂川	越水(溢水)	A	右	那珂川町	谷田	79.5 上 380 ～ 79.5	380	(避難勧告) 積土のう	那珂川町	常陸河川国道事務所	那右79-1
	那珂川	越水(溢水)	A	左	那珂川町	三川又～ 久那瀬	80.0 下 170 ～ 78.5 上 130	880	(避難勧告) 積土のう	那珂川町	常陸河川国道事務所	那左79-1
	那珂川	水衝・洗掘	A	右	那珂川町	谷田	79.5 上 ～ 79.5 下 200	200	(避難勧告) 積土のう 木流し	那珂川町	常陸河川国道事務所	那右79-2
	那珂川	越水(溢水)	A	右	那珂川町 那須烏山市	谷田～ 大桶	78.5 上 130 ～ 77.5 上 30	1,307	(避難勧告) 積土のう	那珂川町 那須烏山市	常陸河川国道事務所	那右78-1
	那珂川	越水(溢水)	A	左	那珂川町	久那瀬	78.0 下 100 ～ 77.0	750	(避難勧告) 積土のう	那珂川町	常陸河川国道事務所	那左77-1
	那珂川	越水(溢水) 水衝・洗掘	A A	右	那須烏山市	大桶	77.5 上 30 ～ 77.5 上 10	20	(避難勧告) 積土のう 木流し	那珂川町	常陸河川国道事務所	那右77-1
	那珂川	越水(溢水)	A	右	那須烏山市	大桶	77.5 上 10 ～ 77.0 上 180	493	(避難勧告) 積土のう	那珂川町	常陸河川国道事務所	那右77-2
	那珂川	(重点) 越水(溢水)	A	右	那須烏山市	大桶	77.0 上 60 ～ 76.0 上 100	620	(避難勧告) 積土のう	那須烏山市	常陸河川国道事務所	那右77-3
	那珂川	越水(溢水)	B	左	那珂川町	松野	76.5 上 110 ～ 76.0 上 470	160	(避難勧告) 積土のう	那珂川町	常陸河川国道事務所	那左76-1
	那珂川	越水(溢水)	B	右	那須烏山市	大桶～ 谷浅見	76.0 上 100 ～ 76.0 下 40	156	(避難勧告) 積土のう	那須烏山市	常陸河川国道事務所	那右76-1
	那珂川	越水(溢水)	A	右	那須烏山市	大桶～ 谷浅見	76.0 下 40 ～ 75.5 下 280	730	(避難勧告) 積土のう	那須烏山市	常陸河川国道事務所	那右75-1
	那珂川	(重点) 越水(溢水)	B	左	那珂川町	松野	76.0 上 210 ～ 75.5 上 260	435	(避難勧告)積土のう	那珂川町	常陸河川国道事務所	那左76-2
	那珂川	(重点) 越水(溢水)	A	左	那珂川町	松野	75.5 上 260 ～ 75.5 下 100	360	(避難勧告)積土のう	那珂川町	常陸河川国道事務所	那左75-1
	那珂川	(重点) 越水(溢水)	A	左	那珂川町	松野	75.5 下 100 ～	118	(避難勧告) 積土のう	那珂川町	常陸河川国道事務所	那左75-2

烏山土木事務所

管理 別	河川名	重要度		左右 岸別	重要水防箇所地先名			延長(m)	対策水防工法	担当水防 管理団体	備考	対象図 面番号
		種別	階級		市町村	町、大字	字					
							75.0 上 103					

烏山土木事務所

管理別	河川名	重要度		左右岸別	重要水防箇所地先名			延長(m)	対策水防工法	担当水防管理団体	備考	対象図面番号
		種別	階級		市町村	町、大字	字					
国の 管理 区間	那珂川	越水(溢水)	A	右	那須烏山市	大桶～ 谷浅見	75.5 下 280 74.5 上 190	579	(避難勧告) 積土のう	那須烏山市	常陸河川国道事務所	那右75-2
	那珂川	(重点) 越水(溢水) 水衝・洗掘	A A	左	那珂川町	松野	75.0 上 103 75.0 上 100	3	(避難勧告) 積土のう 木流し	那珂川町	常陸河川国道事務所	那左75-3
	那珂川	(重点) 越水(溢水)	A	左	那珂川町	松野	75.0 上 100 73.5 上 210	1,599	(避難勧告) 積土のう	那須烏山市	常陸河川国道事務所	那左75-4
	那珂川	越水(溢水)	A	右	那須烏山市	谷浅見	74.5 上 190 74.0 上 140	540	(避難勧告) 積土のう	那須烏山市	常陸河川国道事務所	那右74-1
	那珂川	(重点) 越水(溢水)	A	右	那須烏山市	谷浅見	74.0 下 230 72.0 上 270	1,200	(避難勧告) 積土のう	那須烏山市	常陸河川国道事務所	那右73-1
	那珂川	(重点) 越水(溢水)	B	左	那珂川町	松野～ 富山	73.5 上 210 73.5 上 300	510	(避難勧告) 積土のう	那珂川町	常陸河川国道事務所	那左73-1
	那珂川	越水(溢水)	A	左	那須烏山市	興野	72.0 上 150 71.5 下 150	620	(避難勧告) 積土のう	那須烏山市	常陸河川国道事務所	那左72-1
	那珂川	越水(溢水)	A	右	那須烏山市	谷浅見	72.0 上 50 72.0 下 80	130	(避難勧告) 積土のう	那須烏山市	常陸河川国道事務所	那右72-1
	那珂川	越水(溢水)	B	左	那須烏山市	興野	71.0 下 90 70.5 下 100	480	(避難勧告) 積土のう	那須烏山市	常陸河川国道事務所	那左70-1
	那珂川	(重点) 越水(溢水)	A	右	那須烏山市	滝田	71.0 下 110 70.5 上 290	80	(避難勧告) 積土のう	那須烏山市	常陸河川国道事務所	那右70-1
	那珂川	(重点) 越水(溢水) 水衝・洗掘	A A	右	那須烏山市	滝田	70.5 上 290 70.5 上 240	50	(避難勧告) 積土のう 木流し	那須烏山市	常陸河川国道事務所	那右70-2
	那珂川	(重点) 越水(溢水)	A	右	那須烏山市	滝田	70.5 上 240 70.0 上 50	550	(避難勧告) 積土のう	那須烏山市	常陸河川国道事務所	那右70-3
	那珂川	(重点) 越水(溢水)	A	左	那須烏山市	興野	70.5 下 100 69.0 上 60	1,250	(避難勧告) 積土のう	那須烏山市	常陸河川国道事務所	那左70-2
	那珂川	越水(溢水)	B	右	那須烏山市	滝田	69.5 上 240 69.0 上 20	640	(避難勧告) 積土のう	那須烏山市	常陸河川国道事務所	那右69-1
	那珂川	越水(溢水)	B	右	那須烏山市	滝田～ 表	69.0 下 50 68.5 下 200	744	(避難勧告) 積土のう	那須烏山市	常陸河川国道事務所	那右68-1
	那珂川	(重点) 越水(溢水)	A	左	那須烏山市	興野	68.5 上 110	410	(避難勧告) 積土のう	那須烏山市	常陸河川国道事務所	那左68-1

烏山土木事務所

管理 別	河川名	重要度		左右 岸別	重要水防箇所地先名			延長(m)	対策水防工法	担当水防 管理団体	備考	対象図 面番号
		種別	階級		市町村	町、大字	字					
							67.5 下 180					

烏山土木事務所

管理別	河川名	重要度		左右岸別	重要水防箇所地先名			延長(m)	対策水防工法	担当水防管理団体	備考	対象図面番号
		種別	階級		市町村	町、大字	字					
国の管理区間	那珂川	越水(溢水)	B	右	那須烏山市	表	68.5 下 200	240	(避難勧告) 積土のう シート張	那須烏山市	常陸河川国道事務所	那右68-2
		堤体漏水	B				68.0 上 100					
	那珂川	越水(溢水)	B	右	那須烏山市	宮原	67.5 上 250 67.0 上 180	475	(避難勧告) 積土のう	那須烏山市	常陸河川国道事務所	那右67-1
	那珂川	(重点) 越水(溢水)	A	右	那須烏山市	宮原	67.0 上 180 66.5 上 20	410	(避難勧告) 積土のう	那須烏山市	常陸河川国道事務所	那右67-2
	那珂川	越水(溢水)	A	左	那須烏山市	大沢～上境	66.5 上 60 66.5 下 40	100	(避難勧告) 積土のう	那須烏山市	常陸河川国道事務所	那左66-1
	那珂川	越水(溢水)	B	右	那須烏山市	宮原	66.5 上 20 66.0 上 300	120	(避難勧告) 積土のう	那須烏山市	常陸河川国道事務所	那右66-1
	那珂川	工作物	A	左	那須烏山市	大沢	66.5 上 20	1箇所		那須烏山市	常陸河川国道事務所	那左66-2
	那珂川	工作物	A	右	那須烏山市	野上	66.5 上 20.0	1箇所		那須烏山市	常陸河川国道事務所	那右66-2
	那珂川	(重点) 越水(溢水)	A	右	那須烏山市	宮原～ 野上	66.0 上 300.0 63.0	3,545	(避難勧告) 積土のう	那須烏山市	常陸河川国道事務所	那右66-3
	那珂川	(重点) 越水(溢水)	A	左	那須烏山市	上境～ 下境	64.5 上 200 61.0 上 100	3,320	(避難勧告) 積土のう	那須烏山市	常陸河川国道事務所	那左64-1
	那珂川	越水(溢水)	A	右	那須烏山市	野上	62.5 上 200 62.0 上 100	525	(避難勧告) 積土のう	那須烏山市	常陸河川国道事務所	那右62-1
	那珂川	工作物	B	右	那須烏山市	野上	62.0 上 190	1箇所		那須烏山市	常陸河川国道事務所	那右62-2
	那珂川	(重点) 越水(溢水)	A	左	那須烏山市	野上～ 向田	61.5 上 190 60.5 上 70	1,270	(避難勧告) 積土のう	那須烏山市	常陸河川国道事務所	那右61-1
	那珂川	(重点) 越水(溢水)	A	左	那須烏山市	下境～ 小原沢	60.5 上 270 59.5 下 200	1,230	(避難勧告) 積土のう	那須烏山市	常陸河川国道事務所	那左60-1
	那珂川	越水(溢水)	A	左	那須烏山市	小原沢	57.0 上 300 57.0 上 100	200	(避難勧告) 積土のう	那須烏山市	常陸河川国道事務所	那左57-1
	小計	56箇所					32,611					

安足土木事務所

管理別	河川名	重要度		左右岸別	重要水防箇所地名			延長(m)	対策水防工法	担当水防管理団体	備考	対象図面番号
		種別	階級		市町村	町、大字	字					
県の管理区間	矢場川	堤防断面	A	左・右	足利市	南大町		850	積土のう	足利市		安1
	姥川	堤防断面	B	左・右	足利市	下渋垂町		2,950	積土のう	足利市		安2
	尾名川	堤防断面	B	左・右	足利市	大久保町	岡山橋下	630	積土のう	足利市		安3
	名草川	堤体強度	A	左	足利市	菅田町	高橋上	35	積土のう	足利市	台風19号により被災	安4
	名草川	堤体強度	A	右	足利市	菅田町	第2柳橋上	37	積土のう	足利市	台風19号により被災	安5
	名草川	堤防断面 漏水	A	左・右	足利市	利保町		700	積土のう	足利市		安6
	蓮台寺川	堤防断面	A	左・右	足利市	五十部町		1,590	積土のう	足利市		安7
	粟谷川	堤防断面	A	左・右	足利市	板倉町	相生橋上	290	積土のう	足利市		安8
	出流川	堤防断面	A	左・右	佐野市	出流原町		200	積土のう	佐野市		安9
	出流川	堤体強度	B	左	足利市	駒場町	鉄道橋上	10	積土のう	足利市	台風19号により被災	安10
	出流川	堤体強度	B	右	足利市	奥戸町	出流川水門上	320	積土のう	足利市	台風19号により被災	安11
	菊沢川	堤防断面	A	左・右	佐野市	堀米町		1,050	積土のう	佐野市		安12
	菊沢川	堤防断面	A	左・右	佐野市	田島町		2,600	積土のう	佐野市		安13
	旗川	堤防高	A	左・右	足利市	稲岡町		230	積土のう	足利市	台風19号により被災	安14
	旗川	堤防高	B	左	佐野市	並木町	JR両毛線上	65	積土のう	佐野市		安15
	秋山川	堤防断面	B	左・右	佐野市	水木町		230	積土のう	佐野市		安16
	秋山川	堤体強度	B	右	佐野市	柿平町	瀬戸内橋下	69	積土のう	佐野市	台風19号により被災	安17
	秋山川	堤体強度	B	右	佐野市	豊代町	常磐橋上2号	220	積土のう	佐野市	台風19号により被災	安18
	秋山川	堤体強度	B	右	佐野市	豊代町	常磐橋上4号	28	積土のう	佐野市	台風19号により被災	安19
	秋山川	堤体強度	B	右	佐野市	葛生西一丁目	鉄道橋下	90		佐野市	台風19号により被災	安20
	秋山川	堤防高	A	右	佐野市	大橋町	大橋上	21.7	積土のう	佐野市	台風19号により被災	安21
	秋山川	堤防断面	A	左・右	佐野市	大橋町	大橋下	550	積土のう	佐野市		安22
	秋山川	漏水	A	右	佐野市	赤坂町	海陸橋上	150	月の輪	佐野市		安23
	秋山川	堤防断面	A	右	佐野市	赤坂町	海陸橋上	40	積土のう	佐野市	台風19号により被災	安24
	清水川	堤防断面	A	左右	足利市	小俣町		200		足利市	台風19号により被災	安25

安足土木事務所

管理別	河川名	重要度		左右岸別	重要水防箇所地先名			延長(m)	対策水防工法	担当水防管理団体	備考	対象図面番号
		種別	階級		市町村	町、大字	字					
	小 計	25箇所						13,156				

安足土木事務所

管理 別	河川名	重要度		左右 岸別	重要水防箇所地名			延長 (m)	対策水防工法	担当水防 管理団体	備考	対象図 面番号
		種別	階級		市町村	町、大字	字					
国 の 管 理 区 間	渡良瀬川	水衝洗堀	B	右	栃木県	足利市中川町	38.00~38.40+5	332.4	木流し、表シート張	足利市	渡良瀬川河川事務所	渡右 38-3
	渡良瀬川	堤体漏水	B	右	栃木県	足利市借宿町	36.80+155~37.00-54	100.8	表シート張	足利市	渡良瀬川河川事務所	渡右 36-1
	渡良瀬川	堤体漏水 水衝洗堀	B B	右	栃木県	足利市借宿町	36.80+85~36.80+155	69.8	表シート張 木流し、表シート張	足利市	渡良瀬川河川事務所	渡右 36-2
	渡良瀬川	堤体漏水 水衝洗堀 旧川跡	B B 要注	右	栃木県	足利市借宿町	36.80+47~36.80+85	38.8	表シート張 木流し、表シート張	足利市	渡良瀬川河川事務所	渡右 36-3
	渡良瀬川	堤体漏水 水衝洗堀	B B	右	栃木県	足利市借宿町	36.60+89~36.80+47	167.1	表シート張 木流し、表シート張	足利市	渡良瀬川河川事務所	渡右 36-4
	渡良瀬川	堤体漏水 水衝洗堀 破堤跡	B B 要注	右	栃木県	足利市借宿町	36.60+47~36.60+89	42.0	表シート張 木流し、表シート張	足利市	渡良瀬川河川事務所	渡右 36-5
	渡良瀬川	堤体漏水 水衝洗堀	B B	右	栃木県	足利市借宿町	36.40+105~36.60+47	152.6	表シート張 木流し、表シート張	足利市	渡良瀬川河川事務所	渡右 36-6
	渡良瀬川	水衝洗堀	B	右	栃木県	足利市借宿町	36.00+81~36.40+105	367.4	木流し、表シート張	足利市	渡良瀬川河川事務所	渡右 36-7
	渡良瀬川	旧川跡	要注	右	栃木県	足利市借宿町	35.80+56~35.80+87	30.3		足利市	渡良瀬川河川事務所	渡右 35-1
	渡良瀬川	工作物 越水 (溢水)	B B	右	栃木県	足利市田中町	35.80-70	1箇所 (8.5m)	積み土のう	足利市	渡良瀬川河川事務所	渡右 35-2
	渡良瀬川	基礎地盤漏水	B	右	栃木県	足利市田中町	35.40+5~35.60+85	265.2	月の輪	足利市	渡良瀬川河川事務所	渡右 35-3
	渡良瀬川	水衝洗堀	B	右	栃木県	足利市南町	34.80-44~35.40-82	564.7	木流し、表シート張	足利市	渡良瀬川河川事務所	渡右 35-4
	渡良瀬川	(重点) 工作物 越水 (溢水)	A A	右	栃木県	足利市南町	35.20+68	1箇所 (17.5m)	積み土のう	足利市	渡良瀬川河川事務所	渡右 35-5
	渡良瀬川	堤体漏水	B	右	栃木県	足利市田中町	34.00~34.60-16	336.7	表シート張	足利市	渡良瀬川河川事務所	渡右 34-1
	渡良瀬川	堤体漏水	B	右	栃木県	足利市田中町	33.80+77~34.00	127.8	表シート張 表シート張	足利市	渡良瀬川河川事務所	渡右 33-1
	渡良瀬川	堤体漏水	B	右	栃木県	足利市田中町	33.80-110~33.80+77	186.8	表シート張	足利市	渡良瀬川河川事務所	渡右 33-2
	渡良瀬川	堤体漏水 基礎地盤漏水	B B	右	栃木県	足利市福富町	33.30+85~33.30+125	198.1	表シート張 月の輪	足利市	渡良瀬川河川事務所	渡右 33-3
	渡良瀬川	水衝洗堀	B	右	栃木県	足利市福富町	33.10~33.30+85	222.6	木流し、表シート張	足利市	渡良瀬川河川事務所	渡右 33-4
	渡良瀬川	堤体漏水 水衝洗堀	B B	右	栃木県	足利市福富町	33.00~33.10	74.9	表シート張 木流し、表シート張	足利市	渡良瀬川河川事務所	渡右 33-5
	渡良瀬川	水衝洗堀	B	右	栃木県	足利市福富町	32.25+123~33.00	620.0	木流し、表シート張	足利市	渡良瀬川河川事務所	渡右 32-1
	渡良瀬川	基礎地盤漏水	B	右	栃木県	足利市常見町	30.00~31.00	1008.1	月の輪	足利市	渡良瀬川河川事務所	渡右 30-1
	渡良瀬川	旧川跡	要注	右	栃木県	足利市梁田町	29.75-47~30.00-80	216.6		足利市	渡良瀬川河川事務所	渡右 29-1
	渡良瀬川	旧川跡	要注	右	栃木県	足利市梁田町	29.25+22~29.50-94	107.8		足利市	渡良瀬川河川事務所	渡右 29-2
	渡良瀬川	水衝洗堀	B	右	栃木県	足利市野田町	28.75+22~29.25-84	357.7	木流し、表シート張	足利市	渡良瀬川河川事務所	渡右 29-3
	渡良瀬川	水衝洗堀	B	右	栃木県	足利市野田町	27.00~27.00+20	19.6	木流し、表シート張	足利市	渡良瀬川河川事務所	渡右 27-1
	渡良瀬川	工作物 越水 (溢水)	B	右	栃木県	足利市野田町	26.00+80	1箇所 (21.5m)	積土のう	足利市	渡良瀬川河川事務所	渡右 26-1
	渡良瀬川	新堤防 (重点)	要注	右	栃木県	足利市野田町	25.5~26.00-55	444.2	シート張り	足利市	渡良瀬川河川事務所	渡右 25-1
	渡良瀬川	越水 (溢水)	B	右	栃木県	足利市野田町	25.25-112~25.25+123	235.2	積土のう	足利市	渡良瀬川河川事務所	渡右 25-2
	渡良瀬川	新堤防	要注	右	栃木県	足利市野田町	25.00~25.25-112	142.9	シート張り	足利市	渡良瀬川河川事務所	渡右 25-3
	渡良瀬川	新堤防	要注	右	栃木県	足利市野田町	25.00-6~25.00	5.7	シート張り	足利市	渡良瀬川河川事務所	渡右 24-1
	渡良瀬川	越水 (溢水)	B	右	栃木県	足利市野田町	24.75+11~25.00-6	269.3	積み土のう	足利市	渡良瀬川河川事務所	渡右 24-2
	渡良瀬川	工作物 越水 (溢水)	B B	右	栃木県	足利市野田町	25.00-103	1箇所 (10.75m)	積み土のう	足利市	渡良瀬川河川事務所	渡右 24-3

安足土木事務所

管理 別	河川名	重要度		左右 岸別	重要水防箇所地名			延長 (m)	対策水防工法	担当水防 管理団体	備考	対象図 面番号
		種別	階級		市町村	町、大字	字					
国 の 管 理 区 間	渡良瀬川	越水 (溢水) 堤体漏水	B B	左	栃木県	足利市岩井町	33~33.2	228.7	積み土のう	足利市	渡良瀬川河川事務所	岩井分 水路 (右 岸) 33-2
	渡良瀬川	堤体漏水	B	左	栃木県	足利市岩井町	33.2~33.4	37.2	積み土のう	足利市	渡良瀬川河川事務所	岩井分 水路 (右 岸) 33-3
	渡良瀬川	越水 (溢水) 堤体漏水	B B	左	栃木県	足利市岩井町	33.4~33.6	4.4	積み土のう	足利市	渡良瀬川河川事務所	岩井分 水路 (右 岸) 33-2
	渡良瀬川	旧川跡	要注	左	栃木県	足利市小俣町	44.40-78~44.60+9	272.9		足利市	渡良瀬川河川事務所	渡左 44-2
	渡良瀬川	水衝洗堀 旧川跡	B 要注	左	栃木県	足利市小俣町	44.20-36~44.40-78	153.1	木流し、表シート張	足利市	渡良瀬川河川事務所	渡左 44-3
	渡良瀬川	旧川跡	要注	左	栃木県	足利市小俣町	44.00~44.20-36	142.6		足利市	渡良瀬川河川事務所	渡左 44-4
	渡良瀬川	旧川跡	要注	左	栃木県	足利市小俣町	44.00-25~44.00	24.8		足利市	渡良瀬川河川事務所	渡左 43-1
	渡良瀬川	旧川跡	要注	左	栃木県	足利市小俣南町	43.80+40~43.80+60	19.9		足利市	渡良瀬川河川事務所	渡左 43-2
	渡良瀬川	水衝洗堀 旧川跡	B 要注	左	栃木県	足利市小俣南町	43.60+56~43.80+40	188.0	木流し、表シート張	足利市	渡良瀬川河川事務所	渡左 43-3
	渡良瀬川	水衝洗堀	B	左	栃木県	足利市小俣南町	43.60+31~43.60+56	25.6	木流し、表シート張	足利市	渡良瀬川河川事務所	渡左 43-4
	渡良瀬川	水衝洗堀 旧川跡 (重点)	B 要注	左	栃木県	足利市小俣南町	43.40+90~43.60+31	121.1	木流し、表シート張	足利市	渡良瀬川河川事務所	渡左 43-5
	渡良瀬川	基礎地盤漏水 水衝洗堀 旧川跡	B B 要注	左	栃木県	足利市小俣南町	43.20-77~43.40+90	363.3	月の輪 木流し、表シート張	足利市	渡良瀬川河川事務所	渡左 43-6
	渡良瀬川	基礎地盤漏水 水衝洗堀	B B	左	栃木県	足利市小俣南町	43.00~43.20-77	116.0	月の輪 木流し、表シート張	足利市	渡良瀬川河川事務所	渡左 43-7
	渡良瀬川	水衝洗堀	B	左	栃木県	足利市葉鹿町	42.80+85~43.00	127.1	木流し、表シート張	足利市	渡良瀬川河川事務所	渡左 42-1
	渡良瀬川	水衝洗堀 旧川跡	B 要注	左	栃木県	足利市葉鹿町	42.00+77~42.80+85	824.6	木流し、表シート張	足利市	渡良瀬川河川事務所	渡左 42-2
	渡良瀬川	旧川跡	要注	左	栃木県	足利市葉鹿南町	41.80+114~42.00+77	202.8		足利市	渡良瀬川河川事務所	渡左 42-3
	渡良瀬川	水衝洗堀 旧川跡	B 要注	左	栃木県	足利市大前町	41.80+96~41.80+114	18.0	木流し、表シート張	足利市	渡良瀬川河川事務所	渡左 41-1
	渡良瀬川	水衝洗堀	B	左	栃木県	足利市葉鹿町	41.40+10~41.80+96	407.8	木流し、表シート張	足利市	渡良瀬川河川事務所	渡左 41-2
	渡良瀬川	旧川跡	要注	左	栃木県	足利市葉鹿町	40.80-77~41.20	413.3		足利市	渡良瀬川河川事務所	渡左 41-3
	渡良瀬川	水衝洗堀 旧川跡	B 要注	左	栃木県	足利市大前町	40.20+76~40.80-77	399.3	木流し、表シート張	足利市	渡良瀬川河川事務所	渡左 40-1
	渡良瀬川	水衝洗堀	B	左	栃木県	足利市鹿島町	40.00+25~40.20+76	251.2	木流し、表シート張	足利市	渡良瀬川河川事務所	渡左 40-2
	渡良瀬川	新堤防 旧川跡	要注 要注	左	栃木県	足利市鹿島町	39.20+52~39.40-32	75.4	シート張り	足利市	渡良瀬川河川事務所	渡左 39-1
	渡良瀬川	旧川跡	要注	左	栃木県	足利市鹿島町	39.00+9~39.00+66	56.5		足利市	渡良瀬川河川事務所	渡左 39-2
	渡良瀬川	旧川跡	要注	左	栃木県	足利市五十部町	38.60+56~38.80-73	95.4		足利市	渡良瀬川河川事務所	渡左 38-1
	渡良瀬川	新堤防 旧川跡	要注 要注	左	栃木県	足利市五十部町	38.40+25~38.60+56	278.3	シート張り	足利市	渡良瀬川河川事務所	渡左 38-2
	渡良瀬川	旧川跡	要注	左	栃木県	足利市五十部町	38.40-119~38.80+25	143.6		足利市	渡良瀬川河川事務所	渡左 38-3
	渡良瀬川	旧川跡	要注	左	栃木県	足利市五十部町	38.40-119~38.80-73	517.3		足利市	渡良瀬川河川事務所	渡左 38-1
	渡良瀬川	水衝洗堀	B	左	栃木県	足利市五十部町	37.80+9~38.00	81.7	木流し、表シート張	足利市	渡良瀬川河川事務所	渡左 37-1
渡良瀬川	旧川跡	要注	左	栃木県	足利市五十部町	37.40+98~37.80-41	163.6		足利市	渡良瀬川河川事務所	渡左 37-2	
渡良瀬川	水衝洗堀	B	左	栃木県	足利市五十部町	37.00+125~37.40-91	294.4	木流し、表シート張	足利市	渡良瀬川河川事務所	渡左 37-3	

安足土木事務所

管理 別	河川名	重要度		左右 岸別	重要水防箇所地名			延長(m)	対策水防工法	担当水防 管理団体	備考	対象図 面番号
		種別	階級		市町村	町、大字	字					
国 の 管 理 区 間	渡良瀬川	堤体漏水 基礎地盤漏水 水衝洗堀	B B B	左	栃木県	足利市今福町	36.80+49~37.00+125	173.0	表シート張 月の輪 木流し、表シート張	足利市	渡良瀬川河川事務所	渡左 37-4
	渡良瀬川	堤体漏水 基礎地盤漏水	B B	左	栃木県	足利市緑町	36.20~36.80+49	647.1	表シート張 月の輪	足利市	渡良瀬川河川事務所	渡左 36-1
	渡良瀬川	堤体漏水 (重点)	B	左	栃木県	足利市通	35.80+124~36.00-118	6.2	表シート張	足利市	渡良瀬川河川事務所	渡左 35-1
	渡良瀬川	堤体漏水 水衝洗堀	B B	左	栃木県	足利市通	35.80-118~35.80+124	242.3	表シート張 木流し、表シート張	足利市	渡良瀬川河川事務所	渡左 35-2
	渡良瀬川	工作物	B	左	栃木県	足利市通	35.80+62	1箇所 (10.0m)	積み土のう	足利市	渡良瀬川河川事務所	渡左 35-3
	渡良瀬川	工作物 越水(溢水)	B B	左	栃木県	足利市通	35.80-77	1箇所 (8.5m)	積み土のう	足利市	渡良瀬川河川事務所	渡左 35-4
	渡良瀬川	水衝洗堀 (重点)	B	左	栃木県	足利市通	35.20+104~35.80-118	429.0	木流し、表シート張	足利市	渡良瀬川河川事務所	渡左 35-5
	渡良瀬川	工作物 越水(溢水)	A A	左	栃木県	足利市通	35.40-88	1箇所 (17.5m)	積み土のう	足利市	渡良瀬川河川事務所	渡左 35-6
	渡良瀬川	旧川跡	要注	左	栃木県	足利市岩井町	34.00+131~34.00+161	30.1		足利市	渡良瀬川河川事務所	渡左 34-1
	渡良瀬川	破堤跡	要注	左	栃木県	足利市岩井町	34.00+30~34.00+90	60.3		足利市	渡良瀬川河川事務所	渡左 34-2
	渡良瀬川	旧川跡	要注	左	栃木県	足利市岩井町	32.90+27~33.00-36	115.8		足利市	渡良瀬川河川事務所	渡左 32-1
	渡良瀬川	旧川跡	要注	左	栃木県	足利市岩井町	32.50-43~32.50+97	139.5		足利市	渡良瀬川河川事務所	渡左 32-2
	渡良瀬川	旧川跡	要注	左	栃木県	足利市岩井町	32.25+86~32.25+147	61.2		足利市	渡良瀬川河川事務所	渡左 32-3
	渡良瀬川	水衝洗堀	B	左	栃木県	足利市岩井町	31.25-115~31.25+28	143.5	木流し、表シート張	足利市	渡良瀬川河川事務所	渡左 31-1
	渡良瀬川	水衝洗堀 旧川跡	B 要注	左	栃木県	足利市常見町	31.00+110~31.25-115	36.6	木流し、表シート張	足利市	渡良瀬川河川事務所	渡左 31-2
	渡良瀬川	水衝洗堀	B	左	栃木県	足利市常見町	31.00-66~31.00+110	175.7	木流し、表シート張	足利市	渡良瀬川河川事務所	渡左 31-3
	渡良瀬川	水衝洗堀 旧川跡	B 要注	左	栃木県	足利市常見町	31.00-132~31.00-66	65.8	木流し、表シート張	足利市	渡良瀬川河川事務所	渡左 30-1
	渡良瀬川	水衝洗堀	B	左	栃木県	足利市常見町	30.50+140~31.00-132	306.4	木流し、表シート張	足利市	渡良瀬川河川事務所	渡左 30-2
	渡良瀬川	旧川跡	要注	左	栃木県	足利市川崎町	29.75-59~29.75+96	154.7		足利市	渡良瀬川河川事務所	渡左 29-1
	渡良瀬川	旧川跡	要注	左	栃木県	足利市川崎町	28.50-140~28.50-44	95.6		足利市	渡良瀬川河川事務所	渡左 28-1
	渡良瀬川	水衝洗堀	B	左	栃木県	足利市川崎町	28.25-52~28.25+147	198.7	木流し、表シート張	足利市	渡良瀬川河川事務所	渡左 28-2
	渡良瀬川	水衝洗堀 旧川跡	B 要注	左	栃木県	足利市川崎町	28.25-114~28.25-52	62.0	木流し、表シート張	足利市	渡良瀬川河川事務所	渡左 28-3
	渡良瀬川	水衝洗堀	B	左	栃木県	足利市奥戸町	28.25-207~28.25-114	92.9	木流し、表シート張	足利市	渡良瀬川河川事務所	渡左 28-4
	渡良瀬川	水衝洗堀 旧川跡	B 要注	左	栃木県	足利市奥戸町	28.00+227~28.25-207	82.6	木流し、表シート張	足利市	渡良瀬川河川事務所	渡左 28-5
	渡良瀬川	水衝洗堀	B	左	栃木県	足利市奥戸町	28.00+72~28.00+227	154.9	木流し、表シート張	足利市	渡良瀬川河川事務所	渡左 28-6
	桐生川	水衝洗堀	B	右	栃木県	足利市小俣町	4.00~4.00+39	38.6	木流し、表シート張	足利市	渡良瀬川河川事務所	桐右 4-6
	桐生川	水衝洗堀	B	右	栃木県	足利市小俣町	3.60-72~3.80-56	160.4	木流し、表シート張	足利市	渡良瀬川河川事務所	桐右 3-1
	桐生川	旧川跡	要注	右	栃木県	足利市小俣町	3.20+104~3.40-63	42.0		足利市	渡良瀬川河川事務所	桐右 3-2
	桐生川	工作物 越水(溢水)	B B	右	栃木県	足利市小俣町	3.40-89	1箇所 (1.9m)	積み土のう	足利市	渡良瀬川河川事務所	桐右 3-3
	桐生川	水衝洗堀 旧川跡	B 要注	右	栃木県	足利市小俣町	3.20+15~3.20+62	46.9	木流し、表シート張	足利市	渡良瀬川河川事務所	桐右 3-4
桐生川	旧川跡	要注	右	栃木県	足利市小俣町	3.20~3.20+15	14.7		足利市	渡良瀬川河川事務所	桐右 3-5	

安足土木事務所

管理別	河川名	重要度		左右岸別	重要水防箇所地名			延長(m)	対策水防工法	担当水防管理団体	備考	対象図面番号
		種別	階級		市町村	町、大字	字					
国の管理区間	桐生川	水衝洗堀 旧川跡	B 要注	右	栃木県	足利市小俣町	2.60+4~2.60+15	11.1	木流し、表シート張	足利市	渡良瀬川河川事務所	桐右 2-3
	桐生川	旧川跡	要注	右	栃木県	足利市小俣町	1.60~2.60+4	916.1		足利市	渡良瀬川河川事務所	桐右 2-4
	桐生川	旧川跡	要注	左	栃木県	足利市小俣町	4.00-54~4.00+23	77.6		足利市	渡良瀬川河川事務所	桐左 4-4
	桐生川	旧川跡	要注	左	栃木県	足利市小俣町	3.60+68~3.80-26	115.4		足利市	渡良瀬川河川事務所	桐左 3-1
	桐生川	水衝洗堀	B	左	栃木県	足利市小俣町	3.40-39~3.60+26	266.3	木流し、表シート張	足利市	渡良瀬川河川事務所	桐左 3-2
	桐生川	越水(溢水) 堤体漏水 基礎地盤漏水	B B B	左	栃木県	足利市小俣町	3.20+51~3.20+99	48.2	積み土のう 表シート張 月の輪	足利市	渡良瀬川河川事務所	桐左 3-3
	桐生川	工作物 越水(溢水)	B B	左	栃木県	足利市小俣町	3.20+80	1箇所 (1.9m)	積み土のう	足利市	渡良瀬川河川事務所	桐左 3-4
	桐生川	越水(溢水) 堤体漏水 基礎地盤漏水 水衝洗堀	B B B B	左	栃木県	足利市小俣町	3.20+41~3.20+51	9.6	積み土のう 表シート張 月の輪 木流し、表シート張	足利市	渡良瀬川河川事務所	桐左 3-5
	桐生川	(重点) 越水(溢水) 堤体漏水 基礎地盤漏水 水衝洗堀	B B B B	左	栃木県	足利市小俣町	3.00+104~3.20+41	150.4	積み土のう 表シート張 月の輪 木流し、表シート張	足利市	渡良瀬川河川事務所	桐左 3-6
	桐生川	堤体漏水 基礎地盤漏水 水衝洗堀	B B B	左	栃木県	足利市小俣町	3.00~3.00+104	104.4	表シート張 月の輪 木流し、表シート張	足利市	渡良瀬川河川事務所	桐左 3-7
	桐生川	水衝洗堀	B	左	栃木県	足利市小俣町	3.00-21~3.00	21.3	木流し、表シート張	足利市	渡良瀬川河川事務所	桐左 2-1
	桐生川	工作物 越水(溢水)	B B	左	栃木県	足利市小俣町	3.00-34	1箇所 (6.4m)	積み土のう	足利市	渡良瀬川河川事務所	桐左 2-2
	桐生川	(重点) 越水(溢水)	B	左	栃木県	足利市小俣町	2.60-14~2.80-96	105.0	積み土のう	足利市	渡良瀬川河川事務所	桐左 2-3
	桐生川	越水(溢水)	B	左	栃木県	足利市小俣町	2.60-60~2.60-14	46.2	積み土のう	足利市	渡良瀬川河川事務所	桐左 2-4
	桐生川	越水(溢水) 旧川跡	B 要注	左	栃木県	足利市小俣町	2.40+71~2.60-60	10.7	積み土のう	足利市	渡良瀬川河川事務所	桐左 2-5
	桐生川	旧川跡	要注	左	栃木県	足利市小俣町	2.20+73~2.40+71	142.2		足利市	渡良瀬川河川事務所	桐左 2-6
	桐生川	越水(溢水) 旧川跡	B 要注	左	栃木県	足利市小俣町	2.20+31~2.20+73	42.7	積み土のう	足利市	渡良瀬川河川事務所	桐左 2-7
	桐生川	越水(溢水)	B	左	栃木県	足利市小俣町	2.00+87~2.20+31	112.0	積み土のう	足利市	渡良瀬川河川事務所	桐左 2-8
	桐生川	旧川跡	要注	左	栃木県	足利市小俣町	1.60~1.80-33	156.2		足利市	渡良瀬川河川事務所	桐左 1-1
	旗川	水衝洗堀	B	右	栃木県	足利市寺岡町	NO.11-58~NO.11	58.0	木流し、表シート張	足利市	渡良瀬川河川事務所	旗右 11-1
	旗川	越水(溢水)	B	右	栃木県	足利市奥戸町	NO.3+99~NO.5-24	267.0	積み土のう	足利市	渡良瀬川河川事務所	旗右 5-2
	旗川	旧川跡	要注	右	栃木県	足利市奥戸町	NO.2+30~NO.2+59	29.7		足利市	渡良瀬川河川事務所	旗右 2-1
	旗川	破堤跡 旧川跡	要注 要注	右	栃木県	足利市奥戸町	NO.2-15~NO.2+30	44.8		足利市	渡良瀬川河川事務所	旗右 2-2
	旗川	破堤跡	要注	右	栃木県	足利市奥戸町	NO.2-45~NO.2-15	30.1		足利市	渡良瀬川河川事務所	旗右 2-3
	旗川	(重点) 水衝洗堀	A	右	栃木県	足利市奥戸町	NO.1+55~NO.2-85	60.2	木流し、表シート張	足利市	渡良瀬川河川事務所	旗右 2-4
	旗川	越水(溢水)	B	右	栃木県	足利市奥戸町	NO.1-75~NO.1-50	24.9	積み土のう	足利市	渡良瀬川河川事務所	旗右 1-1
	矢場川	越水(溢水)	B	右	栃木県	足利市県町	NO.41-10~NO.42-104	113.8	積み土のう	足利市	渡良瀬川河川事務所	矢右 42-2
	矢場川	(重点) 越水(溢水)	A	右	栃木県	足利市羽刈町	NO.38+85~NO.39-101	26.6	積み土のう	足利市	渡良瀬川河川事務所	矢右 39-1

安足土木事務所

管理 別	河川名	重要度		左右 岸別	重要水防箇所地名			延長(m)	対策水防工法	担当水防 管理団体	備考	対象図 面番号
		種別	階級		市町村	町、大字	字					
国 の 管 理 区 間	矢場川	(重点) 越水(溢水)	A	右	栃木県	足利市羽刈町	NO. 36+60～NO. 38+85	425.4	積み土のう	足利市	渡良瀬川河川事務所	矢右 38-1
	矢場川	(重点) 工作物 越水(溢水)	A A	右	栃木県	足利市羽刈町	No. 38+53	1箇所(7.5m)	積み土のう	足利市	渡良瀬川河川事務所	矢右 38-2
	矢場川	(重点) 工作物 越水(溢水)	A A	右	栃木県	足利市羽刈町	NO. 38+85～NO. 39-101	26.6	積み土のう	足利市	渡良瀬川河川事務所	矢右 37-1
	矢場川	(重点) 工作物 越水(溢水)	A A	右	栃木県	足利市羽刈町	NO. 37-75	1箇所 (4.0m)	積み土のう	足利市	渡良瀬川河川事務所	矢右 37-2
	矢場川	(重点) 越水(溢水)	A	右	栃木県	足利市羽刈町	NO. 36-15～NO. 36+60	75.5	積み土のう	足利市	渡良瀬川河川事務所	矢右 36-1
	矢場川	(重点) 越水(溢水) 旧川跡	A 要注	右	栃木県	足利市羽刈町	NO. 36-31～NO. 36-15	15.4	積み土のう	足利市	渡良瀬川河川事務所	矢右 36-2
	矢場川	(重点) 越水(溢水) 旧川跡	A 要注	右	栃木県	足利市小曾根町	NO. 34-113～NO. 34-30	83.4	積み土のう	足利市	渡良瀬川河川事務所	矢右 34-1
	矢場川	越水(溢水) 旧川跡	B 要注	右	栃木県	足利市小曾根町	NO. 30+110～NO. 31-33	77.2	積み土のう	足利市	渡良瀬川河川事務所	矢右 31-2
	矢場川	旧川跡	要注	右	栃木県	足利市小曾根町	NO. 30+77～NO. 30+110	33.1		足利市	渡良瀬川河川事務所	矢右 30-1
	矢場川	(重点) 越水(溢水)	A	右	栃木県	足利市小曾根町	NO. 29-44～NO. 29	44.1	積み土のう	足利市	渡良瀬川河川事務所	矢右 29-1
	矢場川	(重点) 工作物 越水(溢水)	A A	左	栃木県	足利市県町	NO. 42+14	1箇所 (5.5m)	積み土のう	足利市	渡良瀬川河川事務所	矢左 42-1
	矢場川	越水(溢水)	B	左	栃木県	足利市県町	NO. 41-94～NO. 42+14	299.6	積み土のう	足利市	渡良瀬川河川事務所	矢左 42-2
	矢場川	(重点) 越水(溢水)	A	左	栃木県	足利市羽刈町	NO. 37+50～NO. 39-83	274.3	積み土のう	足利市	渡良瀬川河川事務所	矢左 39-1
	矢場川	(重点) 工作物 越水(溢水)	A A	左	栃木県	足利市羽刈町	NO. 38+52	1箇所 (7.5m)	積み土のう	足利市	渡良瀬川河川事務所	矢左 38-1
	矢場川	(重点) 工作物 越水(溢水)	A A	左	栃木県	足利市羽刈町	NO. 37+50	1箇所 (5.0m)	積み土のう	足利市	渡良瀬川河川事務所	矢左 37-1
	矢場川	(重点) 越水(溢水)	A	左	栃木県	足利市羽刈町	NO. 36+101～NO. 37+50	150.5	積み土のう	足利市	渡良瀬川河川事務所	矢左 37-2
	矢場川	(重点) 工作物 越水(溢水)	A A	左	栃木県	足利市羽刈町	NO. 37-75	1箇所 (4.0m)	積み土のう	足利市	渡良瀬川河川事務所	矢左 37-3
	矢場川	(重点) 越水(溢水)	A	左	栃木県	足利市羽刈町	NO. 36+80～NO. 36+101	20.1	積み土のう	足利市	渡良瀬川河川事務所	矢左 36-1

安足土木事務所

管理別	河川名	重要度		左右岸別	重要水防箇所地先名			延長(m)	対策水防工法	担当水防管理団体	備考	対象図面番号
		種別	階級		市町村	町、大字	字					
国の管理区間	矢場川	(重点) 越水(溢水)	A	左	栃木県	足利市小曾根町	No. 35+86~No. 36+80	209.4	積み土のう	足利市	渡良瀬川河川事務所	矢左 36-2
	矢場川	(重点) 越水(溢水)	A	左	栃木県	足利市小曾根町	No. 35+5~No. 35+86	80.6	積み土のう	足利市	渡良瀬川河川事務所	矢左 35-1
	矢場川	(重点) 越水(溢水) 旧川跡	A 要注	左	栃木県	足利市小曾根町	No. 35-15~No. 35+5	20.8	積み土のう	足利市	渡良瀬川河川事務所	矢左 35-2
	矢場川	(重点) 越水(溢水) 旧川跡	A 要注	左	栃木県	足利市小曾根町	No. 33~No. 35-57	332.8	積み土のう	足利市	渡良瀬川河川事務所	矢左 35-4
	矢場川	越水(溢水) 旧川跡	B 要注	左	栃木県	足利市小曾根町	No. 31+98~No. 33	236.6	積み土のう	足利市	渡良瀬川河川事務所	矢左 33-1
	矢場川	越水(溢水) 旧川跡	B 要注	左	栃木県	足利市小曾根町	No. 31-70~No. 31+59	128.9	積み土のう	足利市	渡良瀬川河川事務所	矢左 31-2
	矢場川	越水(溢水)	B	左	栃木県	足利市小曾根町	No. 30+101~No. 31-70	30.2	積み土のう	足利市	渡良瀬川河川事務所	矢左 31-3
	矢場川	(重点) 工作物 越水(溢水)	A A	左	栃木県	足利市小曾根町	No. 30+25	1箇所 (11.0m)	積み土のう	足利市	渡良瀬川河川事務所	矢左 30-1
	矢場川	基礎地盤漏水	B	左	栃木県	足利市小曾根町	No. 30-80~No. 30	79.6	月の輪	足利市	渡良瀬川河川事務所	矢左 30-2
	矢場川	越水(溢水) 基礎地盤漏水	B B	左	栃木県	足利市小曾根町	No. 29-47~No. 29+40	87.1	積み土のう 月の輪	足利市	渡良瀬川河川事務所	矢左 29-1
	矢場川	越水(溢水) 基礎地盤漏水 旧川跡	B B 要注	左	栃木県	足利市小曾根町	No. 29-95~No. 29-47	47.3	積み土のう 月の輪	足利市	渡良瀬川河川事務所	矢左 29-2
	矢場川	越水(溢水) 基礎地盤漏水 旧川跡	B B 要注	左	栃木県	足利市小曾根町	No. 27+97~No. 28+74	192.5	積み土のう 月の輪	足利市	渡良瀬川河川事務所	矢左 28-1
	矢場川	越水(溢水) 基礎地盤漏水	B B	左	栃木県	足利市小曾根町	No. 25+94~No. 27+97	455.7	積み土のう 月の輪	足利市	渡良瀬川河川事務所	矢左 27-1
	矢場川	(重点) 工作物 越水(溢水)	A A	左	栃木県	足利市高松町	No. 26+114	1箇所 (6.5m)	積み土のう	足利市	渡良瀬川河川事務所	矢左 26-1
	矢場川	越水(溢水) 基礎地盤漏水	B B	左	栃木県	足利市高松町	No. 21+64~No. 25-72	651.2	積み土のう 月の輪	足利市	渡良瀬川河川事務所	矢左 25-4
	矢場川	工作物 越水(溢水)	B B	左	栃木県	足利市高松町	No. 23-26	1箇所 (5.0m)	積み土のう	足利市	渡良瀬川河川事務所	矢左 23-1
	矢場川	工作物 越水(溢水)	B B	左	栃木県	足利市高松町	No. 22-38	1箇所 (3.9m)	積み土のう	足利市	渡良瀬川河川事務所	矢左 22-1
	矢場川	越水(溢水) 基礎地盤漏水 旧川跡	B B 要注	左	栃木県	足利市高松町	No. 21-5~No. 21+64	69.4	積み土のう 月の輪	足利市	渡良瀬川河川事務所	矢左 21-1
	矢場川	越水(溢水) 基礎地盤漏水	B B	左	栃木県	足利市高松町	No. 21-81~No. 21-5	76.2	積み土のう 月の輪	足利市	渡良瀬川河川事務所	矢左 21-2
	矢場川	工作物 越水(溢水)	B B	左	栃木県	足利市高松町	No. 21-71	1箇所 (11.0m)	積み土のう	足利市	渡良瀬川河川事務所	矢左 21-3
矢場川	越水(溢水) 堤体漏水	B B	左	栃木県	足利市高松町	No. 20+102~No. 21-81	20.3	積み土のう 表シート張	足利市	渡良瀬川河川事務所	矢左 21-4	

安足土木事務所

管理別	河川名	重要度		左右岸別	重要水防箇所地名			延長(m)	対策水防工法	担当水防管理団体	備考	対象図面番号
		種別	階級		市町村	町、大字	字					
国の管理区間	矢場川	堤体漏水 工作物	B	左	栃木県	足利市高松町	NO.18+72~NO.20+102	396.1	表シート張	足利市	渡良瀬川河川事務所	矢左 20-1
	矢場川	越水(溢水)	B	左	栃木県	足利市高松町	NO.18+78	1箇所 (8.2m)	積み土のう	足利市	渡良瀬川河川事務所	矢左 18-1
	矢場川	堤体漏水	B	左	栃木県	足利市瑞徳野町	NO.17-75~NO.17-30	45.2	表シート張	足利市	渡良瀬川河川事務所	矢左 17-1
	矢場川	堤体漏水	B	左	栃木県	足利市瑞徳野町	NO.15+85~NO.17-75	266.7	表シート張	足利市	渡良瀬川河川事務所	矢左 17-2
	矢場川	堤体漏水	B	左	栃木県	足利市瑞徳野町	NO.15-67~NO.15+85	151.7	表シート張	足利市	渡良瀬川河川事務所	矢左 15-1
	矢場川	堤体漏水	B	左	栃木県	足利市瑞徳野町	NO.14-34~NO.15-67	145.4	表シート張	足利市	渡良瀬川河川事務所	矢左 15-2
	矢場川	堤体漏水 基礎地盤漏水	B B	左	栃木県	足利市瑞徳野町	NO.13+72~NO.14-34	86.4	表シート張 表シート張 月の輪	足利市	渡良瀬川河川事務所	矢左 14-1
	矢場川	堤体漏水 基礎地盤漏水	B B	左	栃木県	足利市瑞徳野町	NO.12-73~NO.13+72	309.6	表シート張 月の輪	足利市	渡良瀬川河川事務所	矢左 13-1
	矢場川	堤体漏水 基礎地盤漏水	B B	左	栃木県	足利市瑞徳野町	NO.12-88~NO.12-73	14.7	表シート張 表シート張 月の輪	足利市	渡良瀬川河川事務所	矢左 12-1
	矢場川	堤体漏水 基礎地盤漏水 旧川跡	B B 要注	左	栃木県	足利市瑞徳野町	NO.11+39~NO.12-88	68.6	表シート張 表シート張 月の輪	足利市	渡良瀬川河川事務所	矢左 12-2
	矢場川	堤体漏水 基礎地盤漏水	B B	左	栃木県	足利市瑞徳野町	NO.10+94~NO.11+39	195.5	表シート張 表シート張 月の輪	足利市	渡良瀬川河川事務所	矢左 11-1
	矢場川	堤体漏水 基礎地盤漏水	B B	左	栃木県	足利市瑞徳野町	NO.9-58~NO.10+94	372.9	表シート張 月の輪	足利市	渡良瀬川河川事務所	矢左 10-1
	矢場川	堤体漏水 基礎地盤漏水	B B	左	栃木県	足利市瑞徳野町	NO.8+39~NO.9-58	58.4	表シート張 表シート張 月の輪	足利市	渡良瀬川河川事務所	矢左 9-1
	矢場川	基礎地盤漏水 (重点)	B	左	栃木県	足利市瑞徳野町	NO.6+51~NO.8+39	406.3	月の輪	足利市	渡良瀬川河川事務所	矢左 8-1
	矢場川	基礎地盤漏水 旧川跡	B 要注	左	栃木県	足利市瑞徳野町	NO.6-15~NO.6+51	66.0	月の輪	足利市	渡良瀬川河川事務所	矢左 6-1
	矢場川	基礎地盤漏水	B	左	栃木県	足利市瑞徳野町	NO.5+79~NO.6-15	103.2	月の輪	足利市	渡良瀬川河川事務所	矢左 6-2
	矢場川	堤体漏水 基礎地盤漏水	B B	左	栃木県	足利市野田町	NO.5-63~NO.5+49	112.1	表シート張 月の輪	足利市	渡良瀬川河川事務所	矢左 5-1
	矢場川	堤体漏水 基礎地盤漏水	B B	左	栃木県	足利市野田町	NO.2+39~NO.4-53	313.4	表シート張 表シート張 月の輪	足利市	渡良瀬川河川事務所	矢左 4-1
	矢場川	堤体漏水 基礎地盤漏水	B B	左	栃木県	足利市野田町	NO.1+64~NO.2+10	129.0	表シート張 表シート張 月の輪	足利市	渡良瀬川河川事務所	矢左 2-1
	矢場川第二捷水路	(重点) 越水(溢水) 旧川跡	A 要注	右	栃木県	足利市羽刈町	NO.9-73~NO.9+70	143.7	積み土のう	足利市	渡良瀬川河川事務所	矢捷右 9-3
矢場川第二捷水路	(重点) 越水(溢水) 旧川跡	A 要注	右	栃木県	足利市羽刈町	NO.8-84~NO.8-73	11.2	積み土のう	足利市	渡良瀬川河川事務所	矢捷右 8-3	
矢場川第二捷水路	(重点) 越水(溢水)	A	右	栃木県	足利市羽刈町	No.7~No.8-84	140.4	積み土のう	足利市	渡良瀬川河川事務所	矢捷右 8-4	
矢場川第二捷水路	(重点) 越水(溢水) 旧川跡	A 要注	右	栃木県	足利市羽刈町	No.6+31~No.7	177.3	積み土のう	足利市	渡良瀬川河川事務所	矢捷右 7-1	

安足土木事務所

管理別	河川名	重要度		左右岸別	重要水防箇所地名			延長(m)	対策水防工法	担当水防管理団体	備考	対象図面番号
		種別	階級		市町村	町、大字	字					
国の管理区間	矢場川第二捷水路	(重点) 越水(溢水) 旧川跡	A 要注	右	栃木県	足利市羽刈町	No. 4+21~No. 5-82	102.7	積み土のう	足利市	渡良瀬川河川事務所	矢捷右 5-2
	矢場川第二捷水路	(重点) 越水(溢水) 旧川跡	A 要注	右	栃木県	足利市羽刈町	No. 4+98	1箇所 (17.8m)	積み土のう	足利市	渡良瀬川河川事務所	矢捷右 4-1
	矢場川第二捷水路	(重点) 越水(溢水) 旧川跡	A 要注	右	栃木県	足利市羽刈町	No. 3+15~No. 3+35	19.9	積み土のう	足利市	渡良瀬川河川事務所	矢捷右 3-1
	矢場川第二捷水路	(重点) 越水(溢水)	A	左	栃木県	足利市羽刈町	No. 10-16~No. 10+26	42.3	積み土のう	足利市	渡良瀬川河川事務所	矢捷左 10-3
	矢場川第二捷水路	(重点) 越水(溢水) 旧川跡	A 要注	左	栃木県	足利市羽刈町	No. 10-22~No. 10-16	5.4	積み土のう	足利市	渡良瀬川河川事務所	矢捷左 10-4
	矢場川第二捷水路	(重点) 越水(溢水) 旧川跡	A 要注	左	栃木県	足利市羽刈町	No. 8-32~No. 10-104	346.8	積み土のう	足利市	渡良瀬川河川事務所	矢捷左 10-6
	矢場川第二捷水路	(重点) 越水(溢水) 旧川跡	A 要注	左	栃木県	足利市羽刈町	No. 7+64~No. 8-70	80.6	積み土のう	足利市	渡良瀬川河川事務所	矢捷左 8-3
	矢場川第二捷水路	(重点) 越水(溢水) 堤体漏水 旧川跡	A B 要注	左	栃木県	足利市羽刈町	No. 6-34~No. 7+64	296.7	積み土のう 表シート張	足利市	渡良瀬川河川事務所	矢捷左 7-1
	矢場川第二捷水路	(重点) 越水(溢水) 堤体漏水 旧川跡	A B 要注	左	栃木県	足利市羽刈町	No. 5-71~No. 5-41	30.4	積み土のう 表シート張	足利市	渡良瀬川河川事務所	矢捷左 5-1
	矢場川第二捷水路	(重点) 越水(溢水) 基礎地盤漏水 旧川跡	A B 要注	左	栃木県	足利市羽刈町	No. 3+15~No. 5-71	311.8	積み土のう 月の輪	足利市	渡良瀬川河川事務所	矢捷左 5-2
	矢場川第二捷水路	(重点) 工作物 越水(溢水)	A A	左	栃木県	足利市羽刈町	No. 4+101	1箇所 (17.8m)	積み土のう	足利市	渡良瀬川河川事務所	矢捷左 4-1
	矢場川第二捷水路	(重点) 越水(溢水) 旧川跡	A 要注	左	栃木県	足利市羽刈町	No. 3-34~No. 3+15	48.8	積み土のう	足利市	渡良瀬川河川事務所	矢捷左 3-1
渡良瀬川	(重点) 越水(溢水)	B	左	栃木県	佐野市高橋町	26.75~26.75+112	111.6	積み土のう	佐野市	渡良瀬川河川事務所	渡左 26-1	
渡良瀬川	工作物 越水(溢水)	B B	左	栃木県	佐野市高橋町	26.00+139	1箇所 (21.5m)	積み土のう	佐野市	渡良瀬川河川事務所	渡左 26-2	
渡良瀬川	新堤防	B	左	栃木県	佐野市高橋町	25.50+72~26.00-66	279.6	シート張り	佐野市	渡良瀬川河川事務所	渡左 25-1	
渡良瀬川	堤体漏水	B	左	栃木県	佐野市高橋町	25.25+111~25.50+72	183.2	表シート張	佐野市	渡良瀬川河川事務所	渡左 25-2	
渡良瀬川	(重点)		左	栃木県	佐野市高橋町	25.25			佐野市	渡良瀬川河川事務所	渡左 25-3	
渡良瀬川	越水(溢水)	B	左	栃木県	佐野市高橋町	25.00~25.00+123	122.5	積み土のう	佐野市	渡良瀬川河川事務所	渡左 25-2	
渡良瀬川	越水(溢水)	B	左	栃木県	佐野市高橋町	24.75+121~25.00	121.4	積み土のう	佐野市	渡良瀬川河川事務所	渡左 24-1	

安足土木事務所

管理別	河川名	重要度		左右岸別	重要水防箇所地名			延長(m)	対策水防工法	担当水防管理団体	備考	対象図面番号
		種別	階級		市町村	町、大字	字					
国の管理区間	渡良瀬川	工作物 越水(溢水)	B B	左	栃木県	佐野市高橋町	24.75+87	1箇所 (10.8m)	積み土のう	佐野市	渡良瀬川河川事務所	渡左 24-2
	渡良瀬川	新堤防	要注	左	栃木県	佐野市高橋町	24.75-101~24.75+34	135.2	シート張り	佐野市	渡良瀬川河川事務所	渡左 24-3
	渡良瀬川	水衝洗堀 新堤防	B 要注	左	栃木県	佐野市高橋町	24.50~24.75-101	128.8	木流し、表シート張 シート張り	佐野市	渡良瀬川河川事務所	渡左 24-4
	渡良瀬川	水衝洗堀	B	左	栃木県	佐野市高橋町	24.25+21~24.50	192.2	木流し、表シート張	佐野市	渡良瀬川河川事務所	渡左 24-5
	渡良瀬川	水衝洗堀 旧川跡	B 要注	左	栃木県	佐野市高橋町	24.25-17~24.25+21	38.4	木流し、表シート張	佐野市	渡良瀬川河川事務所	渡左 24-6
	渡良瀬川	水衝洗堀	B	左	栃木県	佐野市高橋町	24.25-47~24.25-17	29.8	木流し、表シート張	佐野市	渡良瀬川河川事務所	渡左 24-7
	渡良瀬川	越水(溢水)	B	左	栃木県	佐野市下羽田町	23.00+38~23.00+53	15.0	積み土のう	佐野市	渡良瀬川河川事務所	渡左 23-4
	渡良瀬川	(重点) 工作物	A	左	栃木県	佐野市下羽田町	23.00+45	1箇所 (15.0m)	積み土のう	佐野市	渡良瀬川河川事務所	渡左 23-5
	渡良瀬川	(重点) 越水(溢水)	B	左	栃木県	佐野市船津川町	22.75+114~23.00+38	151.8	積み土のう	佐野市	渡良瀬川河川事務所	渡左 23-6
	渡良瀬川	工作物 越水(溢水)	B B	左	栃木県	佐野市船津川町	22.75-46	1箇所 (4.9m)	積み土のう	佐野市	渡良瀬川河川事務所	渡左 22-1
	渡良瀬川	新堤防	要注	要注	栃木県	佐野市船津川町	20.75~21.75	1027.1	シート張り	佐野市	渡良瀬川河川事務所	渡左 21-1
	渡良瀬川	越水(溢水)	B	左	栃木県	佐野市船津川町	19.75+151~20.25+104	479.8	積み土のう	佐野市	渡良瀬川河川事務所	渡左 20-1
	渡良瀬川	(重点) 工作物	A	左	栃木県	佐野市船津川町	19.50+165	1箇所 (10.0m)	積み土のう	佐野市	渡良瀬川河川事務所	渡左 19-1
	渡良瀬川	(重点) 越水(溢水)	B	左	栃木県	佐野市船津川町	19.00-78~19.50-76	631.2	積み土のう	佐野市	渡良瀬川河川事務所	渡左 19-2
	渡良瀬川	越水(溢水)	B	左	栃木県	佐野市馬門長	17.75-22~19.00-78	1123.0	積み土のう	佐野市	渡良瀬川河川事務所	渡左 18-1
	渡良瀬川	工作物 越水(溢水)	B B	左	栃木県	佐野市高山町	18.00+79	1箇所 (29.4m)	積み土のう	佐野市	渡良瀬川河川事務所	渡左 18-2
	渡良瀬川	新堤防	要注	左	栃木県	佐野市高山町	17.25-94~17.75-22	416.8	シート張り	佐野市	渡良瀬川河川事務所	渡左 17-1
	渡良瀬川	新堤防	要注	左	栃木県	佐野市高山町	16.75-16~17.25-94	387.9	シート張り	佐野市	渡良瀬川河川事務所	渡左 17-2
	渡良瀬川	越水(溢水) 堤体漏水	B B	左	栃木県	佐野市高山町	16.50+130~16.75-16	114.4	積み土のう 表シート張	佐野市	渡良瀬川河川事務所	渡左 16-1
	渡良瀬川	堤体漏水	B	左	栃木県	佐野市高山町	16.50+109~16.50+130	20.8	表シート張	佐野市	渡良瀬川河川事務所	渡左 16-2
	渡良瀬川	堤体漏水	B	左	栃木県	佐野市高山町	16.50-163~16.50+109	272.1	シート張り	佐野市	渡良瀬川河川事務所	渡左 16-3
	旗川	水衝洗堀	B	右	栃木県	佐野市村上町	NO.10+89~NO.11-58	31.3	木流し、表シート張	佐野市	渡良瀬川河川事務所	旗右 11-2
	旗川	越水(溢水) 水衝洗堀	B B	右	栃木県	佐野市村上町	NO.10+27~NO.10+89	62.5	積み土のう 木流し、表シート張	佐野市	渡良瀬川河川事務所	旗右 10-1
	旗川	(重点) 越水(溢水)	B	右	栃木県	佐野市村上町	NO.10-41~NO.10+27	67.5	積み土のう	佐野市	渡良瀬川河川事務所	旗右 10-2
	旗川	越水(溢水)	B	右	栃木県	佐野市村上町	NO.6-49~NO.10-41	821.1	積み土のう	佐野市	渡良瀬川河川事務所	旗右 10-3
	旗川	工作物 越水(溢水)	B B	右	栃木県	佐野市村上町	NO.9+56	1箇所 (5.5m)	積み土のう	佐野市	渡良瀬川河川事務所	旗右 9-1
	旗川	工作物 越水(溢水)	B B	右	栃木県	佐野市村上町	NO.7+103	1箇所 (10.0m)	積み土のう	佐野市	渡良瀬川河川事務所	旗右 7-1
	旗川	(重点) 越水(溢水)	A	右	栃木県	佐野市村上町	NO.5+58~NO.6-49	87.5	積み土のう	佐野市	渡良瀬川河川事務所	旗右 6-1
旗川	越水(溢水)	B	右	栃木県	佐野市村上町	NO.5-24~NO.5+58	82.4	積み土のう	佐野市	渡良瀬川河川事務所	旗右 5-1	

安足土木事務所

管理 別	河川名	重要度		左右 岸別	重要水防箇所地先名			延長 (m)	対策水防工法	担当水防 管理団体	備考	対象図 面番号
		種別	階級		市町村	町、大字	字					
国 の 管 理 区 間	旗川	越水 (溢水)	B	右	栃木県	佐野市高橋町	NO. 0+50～NO. 1-75	74.8	積み土のう	佐野市	渡良瀬川河川事務所	旗右 1-2
	旗川	(重点) 越水 (溢水)	B	左	栃木県	佐野市村上町	NO. 9-91～NO. 11	432.2	積み土のう 表シート張	佐野市	渡良瀬川河川事務所	旗左 11-1
	旗川	堤体漏水 工作物 越水 (溢水)	B B B	左	栃木県	佐野市村上町	NO. 9+73	1箇所 (5.5m)	積み土のう	佐野市	渡良瀬川河川事務所	旗左 9-1
	旗川	越水 (溢水) 堤体漏水	B B	左	栃木県	佐野市村上町	NO. 7+104～NO. 9-91	266.3	積み土のう 表シート張 表シート張	佐野市	渡良瀬川河川事務所	旗左 9-2
	旗川	工作物 越水 (溢水)	B B	左	栃木県	佐野市村上町	NO. 8-93	1箇所 (10.0m)	積み土のう	佐野市	渡良瀬川河川事務所	旗左 8-1
	旗川	越水 (溢水)	B	左	栃木県	佐野市村上町	NO. 7+93～NO. 7+104	11.0	積み土のう	佐野市	渡良瀬川河川事務所	旗左 7-1
	旗川	越水 (溢水) 旧川跡	B 要注	左	栃木県	佐野市村上町	NO. 7+49～NO. 7+93	43.9	積み土のう	佐野市	渡良瀬川河川事務所	旗左 7-2
	旗川	越水 (溢水)	B	左	栃木県	佐野市村上町	NO. 6+96～NO. 7+49	166.6	積み土のう	佐野市	渡良瀬川河川事務所	旗左 7-3
	旗川	越水 (溢水) 堤体漏水	B B	左	栃木県	佐野市村上町	NO. 6-64～NO. 6+96	159.9	積み土のう 表シート張	佐野市	渡良瀬川河川事務所	旗左 6-1
	旗川	越水 (溢水) 堤体漏水	B B	左	栃木県	佐野市村上町	NO. 5-65～NO. 6-64	171.8	積み土のう 表シート張 表シート張	佐野市	渡良瀬川河川事務所	旗左 6-2
	旗川	越水 (溢水) 堤体漏水 旧川跡	B B 要注	左	栃木県	佐野市高橋町	NO. 4+70～NO. 5-65	51.0	積み土のう 表シート張 表シート張	佐野市	渡良瀬川河川事務所	旗左 5-1
	旗川	越水 (溢水) 堤体漏水 旧川跡	B B 要注	左	栃木県	佐野市高橋町	NO. 4+46～NO. 4+70	23.2	積み土のう 表シート張	佐野市	渡良瀬川河川事務所	旗左 4-1
	旗川	越水 (溢水) 堤体漏水	B B	左	栃木県	佐野市高橋町	NO. 3+89～NO. 4+46	135.8	積み土のう 表シート張	佐野市	渡良瀬川河川事務所	旗左 4-2
	旗川	堤体漏水	B	左	栃木県	佐野市高橋町	NO. 0～NO. 3+89	579.8	表シート張	佐野市	渡良瀬川河川事務所	旗左 3-1
	秋山川	(重点)		右	栃木県	佐野市大古屋町	No. 11			佐野市	渡良瀬川河川事務所	秋右 11-1
秋山川	新堤防	要注	右	栃木県	佐野市大古屋町	No. 10-35～No. 11-51	118.6	シート張り	佐野市	渡良瀬川河川事務所	秋右 11-2	
秋山川	工作物 越水 (溢水)	B B	右	栃木県	佐野市大古屋町	NO. 5+35	1箇所 (7.7m)	積み土のう	佐野市	渡良瀬川河川事務所	秋右 5-1	
国 の 管	秋山川	(重点) 工作物 越水 (溢水)	A A	右	栃木県	佐野市船津川町	NO. 1-44	1箇所 (3.9m)	積み土のう	佐野市	渡良瀬川河川事務所	秋右 1-1
	秋山川	(重点)		左	栃木県	佐野市植下町	No. 11			佐野市	渡良瀬川河川事務所	秋左 11-1
	秋山川	新堤防	要注	左	栃木県	佐野市大古屋町	No. 10+15～No. 11-17	127.6	シート張り	佐野市	渡良瀬川河川事務所	秋左 11-2
	秋山川	新堤防	要注	左	栃木県	佐野市伊保内町	No. 10-5～No. 10+15	20.5	シート張り	佐野市	渡良瀬川河川事務所	秋左 10-1
秋山川	工作物 越水 (溢水)	B B	左	栃木県	佐野市伊保内町	NO. 5+36	1箇所 (7.7m)	積み土のう	佐野市	渡良瀬川河川事務所	秋左 5-1	

安足土木事務所

管理別	河川名	重要度		左右岸別	重要水防箇所地先名			延長(m)	対策水防工法	担当水防管理団体	備考	対象図面番号
		種別	階級		市町村	町、大字	字					
理区間	秋山川	旧川跡	要注	左	栃木県	佐野市大古屋町	NO. 2-50～NO. 2+69	119.6		佐野市	渡良瀬川河川事務所	秋左 2-1
	秋山川	(重点) 工作物 越水(溢水)	A A	左	栃木県	佐野市船津川町	NO. 1-56	1箇所 (3.9m)	積み土のう	佐野市	渡良瀬川河川事務所	秋左 1-1
	秋山川	越水(溢水)	B	左	栃木県	佐野市船津川町	NO. 0～NO. 0+112	111.8	積み土のう	佐野市	渡良瀬川河川事務所	秋左 0-1
	小計	256箇所						38,513				

2-7-2 ダム計画

R2.10月現在

	五十里ダム	川俣ダム	川治ダム	中禅寺ダム	西荒川ダム	塩原ダム	寺山ダム	松田川ダム
形式	重力式 コンクリート ダム	アーチ式 コンクリート ダム	アーチ式 コンクリート ダム	重力式 コンクリート ダム	重力式 コンクリート ダム	重力式 コンクリート ダム	センターコア型 ロックフィルダム	重力式 コンクリート ダム
堤高	112.0 m	117.0 m	140.0 m	6.4 m	43.5 m	60.0 m	62.2 m	56.0 m
堤頂長	267.0 m	131.0 m	320.0 m	25.1 m	116.0 m	240.0 m	260.0 m	228.0 m
堤体積	468,000 m ³	167,500 m ³	700,000 m ³	1,886 m ³	41,000 m ³	115,000 m ³	1,350,000 m ³	166,400 m ³
総貯水量	55,000,000 m ³	87,600,000 m ³	83,000,000 m ³	25,100,000 m ³	4,300,000 m ³	8,760,000 m ³	2,555,000 m ³	1,900,000 m ³
有効貯水量	46,000,000 m ³	73,100,000 m ³	76,000,000 m ³	22,800,000 m ³	3,500,000 m ³	5,760,000 m ³	2,155,000 m ³	1,800,000 m ³
計画高水流量 (ダム地点)	1,500 m ³ /s	1,350 m ³ /s	1,800 m ³ /s	517 m ³ /s	290 m ³ /s	1,340 m ³ /s	127 m ³ /s	57 m ³ /s
調節流量 (ダム地点)	10,500 m ³ /s	1,000 m ³ /s	1,400 m ³ /s	423 m ³ /s	254 m ³ /s	420 m ³ /s	91 m ³ /s	55 m ³ /s
竣工年度 (着手年度)	昭和31年度	昭和41年度	昭和58年度	昭和34年度	昭和43年度	昭和53年度	昭和59年度	平成7年度

	東荒川ダム	深山ダム	湯西川ダム	南摩ダム	三河沢ダム
形式	重力式 コンクリート ダム	表面アスファルト 遮水壁型 ロックフィルダム	重力式 コンクリート ダム	表面遮水型ロック フィルダム	重力式 コンクリート ダム
堤高	70.0 m	75.5 m	119.0 m	86.5 m	48.5 m
堤頂長	276.0 m	333.8 m	320.0 m	350.0 m	97.5 m
堤体積	210,000 m ³	1,967,000 m ³	1,060,000 m ³	2,400,000 m ³	57,500 m ³
総貯水量	6,100,000 m ³	25,800,000 m ³	75,000,000 m ³	51,000,000 m ³	899,000 m ³
有効貯水量	5,330,000 m ³	20,900,000 m ³	72,000,000 m ³	50,000,000 m ³	829,000 m ³
計画高水流量 (ダム地点)	260 m ³ /s	840 m ³ /s	850 m ³ /s	130 m ³ /s	145 m ³ /s
調節流量 (ダム地点)	200 m ³ /s	- m ³ /s	810 m ³ /s	125 m ³ /s	85 m ³ /s
竣工年度 (着手年度)	平成元年度	昭和48年度	平成24年度	建設中(昭和44 年度事業着手)	平成15年度

2-7-3 砂防指定地指定状況一覧表

(令和3(2021)年12月末現在)
(単位: ha)

区分 水系名	箇所数	総面積	面積内訳						備考	
			河川数	山林		道路等	その他			
				国有林	公民有林		国有地	公民有地		
利根川水系	鬼怒川	543	2,577.17	716.77	675.36	970.87	26.17	34.04	153.96	
	渡良瀬川	519	2,409.28	373.44	154.55	1,402.52	65.43	88.11	324.23	
	小貝川	32	49.45	8.35	2.31	17.91	1.28	5.94	13.66	
	計	1,094	5,035.90	1,099.56	832.22	2,391.30	92.88	128.09	491.85	
那珂川水系	480	2,058.46	597.53	137.72	836.86	52.94	78.22	355.19		
久慈川水系	17	139.67	27.09	0.66	59.80	5.67	1.71	44.74		
合計	1,591	7,234.03	1,724.18	970.60	3,287.96	151.49	208.02	891.78		

※砂防指定地の指定基準

- 1 溪流の縦横浸食により土砂の生産、流送若しくは堆積が顕著であり、又は著しく顕著となるおそれのある区域
- 2 土砂等の生産、流送若しくは堆積により河川流域に及ぼす被害が著しく大であり、又はそのおそれがある区域
- 3 地すべり防止区域で治水砂防のため、溪流に砂防設備を必要とする区域
- 4 山腹の崩壊により直接河川等に土砂害を与えるおそれのある崩壊予想区域
- 5 風水害、震災等によって、河川及び河川流域に土砂が流出又は堆積し、砂防事業として緊急に対処しなければならない区域
- 6 土地の形質を変更した場合、河川及び河川流域への土砂流出等により、治水砂防上著しい影響を及ぼし、又は及ぼすおそれのある開発予想区域
- 7 公共の開発事業との関連上、砂防設備の設置が必要と認められる区域
- 8 その他、治水砂防のため特別の理由があるとき

2-7-4 砂防事業施設状況表

(1) 直轄事業施工状況

(令和4(2022)3月末現在)

工種	流域	鬼怒川流域	渡良瀬川流域	計
	堰堤工(基)		165	83
床固工(基)		198	55	253
護岸工(km)		25.24	10.01	35.25
山腹工(ha)		41.92	30.30	72.22

(2) 県事業施工状況

(令和4(2022)3月末現在)

水系名	工種	堰堤工(基)	床固工(基)	護岸工(km)	山腹工(ha)	その他(箇所)
	利根川水系	鬼怒川	225	39	53.56	8.36
渡良瀬川		230	36	143.52	1.04	95
小貝川		16	-	13.58	-	5
計		471	75	210.66	9.40	188
那珂川水系		288	48	150.74	4.90	198
久慈川水系		10	-	5.76	-	-
合計		769	123	367.16	14.30	386

2-7-5 保安林の面積

(令和4年3月31日現在)

区 分	国有林		民有林				合計		割合	
	箇所数	面積	箇所数	筆数	森林所有者数	面積	箇所数	面積		
水源かん養保安林	箇所 164	ha 93,289	箇所 508	筆 17,136	人 5,995	ha 59,638	箇所 672	ha 152,927	77.6%	
土砂流出防備保安林	120	21,756	2,018	10,860	7,647	21,056	(0)	(0)	21.7%	
土砂崩壊防備保安林	8	52	64	119	93	81	(0)	(0)	0.6%	
飛砂防備保安林	0	0	0	0	0	0	(0)	(0)		
防風保安林	0	0	4	62	41	20	(0)	(0)		
水害防備保安林	0	0	197	834	591	61	(0)	(0)		
潮害防備保安林	0	0	0	0	0	0	(0)	(0)		
干害防備保安林	4	116	37	897	201	556	(0)	(0)		
防雪保安林	0	0	0	0	0	0	(0)	(0)		
防霧保安林	0	0	0	0	0	0	(0)	(0)		
なだれ防止保安林	0	0	0	0	0	0	(0)	(0)		
落石防止保安林	0	0	3	7	5	2	(0)	(0)		
防火保安林	0	0	0	0	0	0	(0)	(0)		
魚つき保安林	0	0	0	0	0	0	(0)	(0)		
航行目標保安林	0	0	0	0	0	0	(0)	(0)		
保健保安林	(38) 2	(6,948) 63	(45) 10	(773) 56	(120) 33	(8,603) 301	(83) 12	(15,551) 364		0.2%
風致保安林	(3) 0	(70) 0					(3) 0	(70) 0		0.0%
合 計	(41) 298	(7,018) 115,276	(45) 2,841	(773) 29,971	(120) 14,606	(8,603) 81,715	(86) 3,139	(15,621) 196,991	100.0%	

※注 ()数字は兼種保安林で外数。保安林種毎に小数点以下四捨五入。

2-8-1 災害危険箇所（総括）一覧表

（令和4（2022）年7月現在）

団体名	地すべり 防止区域								山地に 起因する 災害危険 箇所	危険箇所 雪崩				河川 災害 危険箇所	土砂 災害 警戒区域	宅地 造成工事 規制区域	建築 基準法 による 災害 危険区域	その他
	法律指定				法律指定以外					準ずる 箇所								
所管	計	農政	環境	県土	計	農政	環境	環境	計	環境	県土	県土	県土	県土	県土	県土	各部	
宇都宮市								106					54	415	1			
足利市								160					207	642	4			
栃木市	1			1				117					114	840				
佐野市								280					74	951				
鹿沼市	1		1		1		1	766					26	1177	3			
日光市	1		1					910	275	33	147	95	3	1140				
小山市													36	8				
真岡市								9					76	66				
大田原市								347					9	540				
矢板市	3		2	1	2		2	100					5	127				
那須塩原市	1			1	1		1	201	56	6	41	9	3	208				
さくら市								58					11	90				
那須烏山市	3			3	3		3	245					37	648				
下野市													7					
上三川町													18					
益子町								45					3	233				
茂木町	10		2	8	5		5	217					13	1092				
市貝町	1		1		1		1	58						104				
芳賀町								6						27				
壬生町													6					
野木町													50	4				
塩谷町								110					2	139				
高根沢町	2			2				12					7	14				
那須町	1			1	2		2	244	74	4	21	49	2	445				
那珂川町	4		1	3	1		1	285					27	795				
県計	28		8	20	16		16	4,276	405	43	209	153	790	9,701	8			

2-8-2 旧宅地造成工事規制区域一覧表

地区		面積 (ha)	該当町名
宇都宮市	長岡八幡山	1,008.6	豊郷台1～3丁目、長岡町、富士見が丘1～4丁目、戸祭台、山本2・3丁目、山本町、八幡台、東戸祭1丁目、塙田1丁目・5丁目、昭和3丁目の全域 瓦谷町、関堀町、野沢町、上戸祭町、中戸祭町、戸祭町、山本1丁目、上大曾町、大曾1丁目・2丁目、塙田4丁目の各一部
足利市	両崖地区	473.1	本城1～3丁目、西宮町、今福町、五十部町、江川町、月谷町の各一部
	東山地区	60.0	助戸3丁目、助戸大橋町、助戸新山町、助戸東山町、新山町、大橋町2丁目の各一部
	山川地区	117.6	山川町、大月町の各一部
	浅間山地区	36.2	田中町、借宿町、八幡町の各一部
鹿沼市	日吉地区	401	日吉町、花岡町、西鹿沼町、三幸町、上日向、深岩の各一部
	坂田地区	98	坂田山一丁目、坂田山二丁目、坂田山三丁目、坂田山四丁目、千手町、今宮町、西鹿沼町、上材木町、玉田町の各一部
	糠塚山地区	58	千渡、仁神堂町、下武子町の各一部

2-8-3 土砂災害警戒区域等(地すべり)一覧表

整理番号	箇所名	水系名	河川名	溪流名	郡・市	町・村	大字	警戒区域	特別警戒区域	備考
421.01	炭屋	利根川	旗川		佐野市	田沼町	長谷場	○		
422.01	秋山	利根川	秋山川		佐野市	葛生町	秋山	○		
422.02	原	利根川	秋山川		佐野市	葛生町	秋山	○		
321.01	小沼川	利根川	赤津川	小沼川	栃木市	西方町	真名子	○		
205.01	引田	利根川	大芦川		鹿沼市	鹿沼市	引田	○		
205.02	古越路	利根川	大芦川		鹿沼市	鹿沼市	草久	○		
323.01	渡良瀬	利根川	渡良瀬川		日光市	足尾町	渡良瀬	○		
206.01	善法	利根川	板穴川	柳沢	日光市	日光市	所野	○		
206.02	新谷	利根川	東小来川		日光市	日光市	東小来川	○		
206.03	所野	利根川	大谷川	鳴沢	日光市	日光市	所野	○		
207.01	高百	利根川	板穴川	霧降川	日光市	今市市	瀬尾	○		
207.02	高畑	利根川	板穴川		日光市	今市市	高畑	○		
382.01	八丁の湯	利根川	鬼怒川		日光市	栗山村	八丁の湯	○		
382.02	加仁湯	利根川	鬼怒川		日光市	栗山村	八丁の湯	○		
382.03	野門	利根川	鬼怒川		日光市	栗山村	野門	○		
382.04	瀬戸合	利根川	鬼怒川		日光市	栗山村	川俣	○		
382.05	若間	利根川	鬼怒川		日光市	栗山村	野門	○		
383.01	不動瀧	利根川	男鹿川	越路沢	日光市	藤原町	横川	○		
383.02	上三依	利根川	男鹿川	井戸沢	日光市	藤原町	上三依	○		
211.01	寺山の湯北	那珂川	中川		矢板市		平野	○		
211.02	寺山	那珂川	中川		矢板市		平野	○		
211.03	寺山B	那珂川	中川		矢板市		寺山	○		
410.01	野沢川北	那珂川	野沢川		那須塩原市	塩原町	金沢	○		
410.02	野沢川南	那珂川	野沢川		那須塩原市	塩原町	金沢	○		
410.03	石安土	那珂川	箒川		那須塩原市	塩原町	下塩原	○		
410.04	須巻	那珂川	箒川		那須塩原市	塩原町	下塩原	○		
410.05	幕岩	那珂川	箒川		那須塩原市	塩原町	中塩原	○		
410.06	野刈戸	那珂川	箒川		那須塩原市	塩原町	中塩原	○		
410.07	塩原ダム	那珂川	箒川		那須塩原市	塩原町	関谷	○		
410-8	上塩原	那珂川	箒川		那須塩原市		上塩原	○		
410-9	古町	那珂川	箒川		那須塩原市		中塩原	○		
407.01	地藏沢	那珂川	白戸川	地藏沢	那須郡	那須町	西原	○		
407.02	飯盛山	那珂川	余笹川	明ハシ沢 毘沙門沢	那須郡	那須町	湯本	○		
407.03	鬼面山	那珂川	余笹川	明ハシ沢 毘沙門沢	那須郡	那須町	湯本	○		
407.04	沢口	那珂川	奈良川	沢口川	那須郡	那須町	寄居	○		
407.05	豆沢	那珂川	奈良川	新川	那須郡	那須町	寄居	○		
406.01	明神峠	那珂川	武茂川	不動沢	大田原市	黒羽町	須佐木	○		
403.01	仲妻	那珂川	武茂川		那珂川町	馬頭町	大山田上郷	○		
403.02	仲郷	那珂川	盛谷川	入郷川	那珂川町	馬頭町	谷川	○		
403.03	仲丸	那珂川	盛谷川	仲丸沢	那珂川町	馬頭町	盛泉	○		
403.04	坪	那珂川	盛谷川	入郷川	那珂川町	馬頭町	谷川	○		
403.05	宿	那珂川	盛谷川		那珂川町	馬頭町	盛泉	○		
403.06	盛泉	那珂川	盛谷川		那珂川町	馬頭町	盛泉	○		
403.07	大平	那珂川	大内川		那珂川町	馬頭町	大内	○		
403.08	大鳥	那珂川	大内川		那珂川町	馬頭町	健武	○		
403.09	大内	那珂川	武茂川	後沢	那珂川町	馬頭町	大内	○		
403.10	荒沢	那珂川	武茂川	荒沢	那珂川町	馬頭町	健武	○		
403.11	岡組	那珂川	大内川	滝沢川	那珂川町	馬頭町	大内	○		
403.12	脇郷西	那珂川	大内川	滝沢川	那珂川町	馬頭町	大内	○		
403.13	脇郷東	那珂川	大内川	滝沢川	那珂川町	馬頭町	大内	○		
403.14	仲坪	那珂川	矢又川	岡沢川	那珂川町	馬頭町	矢又	○		
403.15	鷺子沢	那珂川	富山川	鷺子沢	那珂川町	馬頭町	富山	○		
403.16	馬河内	那珂川	富山川	鷺子沢	那珂川町	馬頭町	富山	○		
403.17	光崎	那珂河	大内川		那珂川町	馬頭町	大内	○		
403.18	舟戸	那珂川	富山川	鷺子沢	那珂川町	馬頭町	富山	○		
403.19	仲組	那珂川	富山川	鷺子沢	那珂川町	馬頭町	富山	○		
402.01	尼寺	那珂川	那珂川		那須烏山市	烏山町	下境	○		
402.02	小沢	那珂川	小木須川		那須烏山市	烏山町	小木須	○		
402.03	沓掛	那珂川	木須川		那須烏山市	烏山町	大木須	○		
402.04	橋場	那珂川	木須川		那須烏山市	烏山町	大木須	○		
402.05	松倉山	那珂川	木須川		那須烏山市	烏山町	大木須	○		
402.06	駒妙	那珂川	木須川		那須烏山市	烏山町	小原沢	○		
402.07	国見	那珂川	木須川		那須烏山市	烏山町	小木須	○		
402.08	浅又	那珂川	木須川		那須烏山市	烏山町	小木須	○		
402.09	松原	那珂川	木須川		那須烏山市	烏山町	小木須	○		
402.10	小原沢西	那珂川	那珂川		那須烏山市	烏山町	小原沢	○		
402.11	小原沢東	那珂川	那珂川	東沢	那須烏山市	烏山町	小原沢	○		
402.12	川戸西	那珂川	木須川		那須烏山市	烏山町	小木須	○		
402.13	川戸南	那珂川	木須川		那須烏山市	烏山町	小木須	○		
402.14	川戸東	那珂川	木須川		那須烏山市	烏山町	小木須	○		
402.15	山下	那珂川	小木須川		那須烏山市	烏山町	小木須	○		
402.16	小木須	那珂川	小木須川		那須烏山市	烏山町	横枕	○		
343.01	生井	那珂川	生井川		芳賀郡	茂木町	生井	○		
343.02	栗生	那珂川	生井川		芳賀郡	茂木町	町田	○		
343.03	高畑	那珂川	那珂川		芳賀郡	茂木町	高畑	○		
343.04	斧久保	那珂川	那珂川		芳賀郡	茂木町	牧野	○		
343.05	牧野	那珂川	那珂川		芳賀郡	茂木町	牧野	○		
343.06	入郷	那珂川	木須川		芳賀郡	茂木町	入郷	○		
343.07	石畑	那珂川	木須川		芳賀郡	茂木町	入郷	○		
343.08	入郷中	那珂川	木須川		芳賀郡	茂木町	入郷	○		
343.09	入郷北	那珂川	木須川		芳賀郡	茂木町	入郷	○		
343.10	入郷南	那珂川	木須川		芳賀郡	茂木町	入郷	○		
343.11	木戸	那珂川	木須川		芳賀郡	茂木町	入郷	○		
343.12	寺所	那珂川	木須川		芳賀郡	茂木町	河又	○		

2-8-3 土砂災害警戒区域等(地すべり)一覧表

整理番号	箇所名	水系名	河川名	溪流名	郡・市	町・村	大字	警戒区域	特別警戒区域	備考
343.13	河又	那珂川	木須川		芳賀郡	茂木町	河又	○		
343.14	甲	那珂川	八反田川		芳賀郡	茂木町	山内	○		
343.15	戸越	那珂川	八反田川		芳賀郡	茂木町	山内	○		
343.16	元古沢	那珂川	八反田川	元古沢	芳賀郡	茂木町	山内	○		
343.17	仲妻	那珂川	八反田川		芳賀郡	茂木町	山内	○		
343.18	小深宿	那珂川	那珂川		芳賀郡	茂木町	小深	○		
343.19	小深里	那珂川	那珂川		芳賀郡	茂木町	小深	○		
343.20	山中西	那珂川	木須川		芳賀郡	茂木町	入郷	○		
343.21	山中東	那珂川	木須川		芳賀郡	茂木町	小深	○		
343.22	林	那珂川	鮎田川		芳賀郡	茂木町	林	○		
343.23	鮎田	那珂川	鮎田川		芳賀郡	茂木町	鮎田	○		
343.24	十石	那珂川	逆川		芳賀郡	茂木町	茂木	○		
343.25	西ノ内	那珂川	塩田川		芳賀郡	茂木町	小井戸	○		
386-1	上粕崎				塩谷郡	高根沢町	上粕崎	○		
386-2	山ノ下				塩谷郡	高根沢町	上高根沢	○		
322-1	細尾				鹿沼市		上粕尾	○		
343-26	坂井下				芳賀郡	茂木町	坂井	○		
203-01	山際				栃木市		鍋山町	○		
403-20	赤土A				那須郡	那珂川町	大山田下郷	○		
403-21	赤土B				那須郡	那珂川町	大山田下郷	○		
402-22	駒妙				那須烏山市		小原沢	○		
402-23	解石				那須烏山市		下境	○		
402-24	川西				那須烏山市		神長	○		

2-8-4 地すべり防止区域指定状況一覧表

(1) 地すべり防止区域指定状況 (県土整備部所管)

(令和3(2021)年12月末現在)

番号	区域名	土 地 (単位: ha)					人 家	道路、鉄道、官公署 又は軌道、学校、 病院、神社、仏閣等 種類別延長	指定年月日	告示番号	所 在 地	
		耕 地			林 地	耕地及び 林地以外 の土地						合 計
		田	畑	計								
1	地蔵沢			0.00	10.70		10.70		S38.2.16	第227号	那須郡那須町西原	
2	元古沢	1.80	2.40	4.20	26.60	1.60	32.40	9	道路 380m	S51.7.6	第1039号	芳賀郡茂木町山内
3	戸越	0.50	5.00	5.50	6.70	1.30	13.50	16	道路 500m	S55.12.2	第1807号	芳賀郡茂木町山内
4	牧野	2.30	2.10	4.40	10.00	4.10	18.50	12	道路 1,100m	S55.12.2 S60.3.27	第1808号 第682号	芳賀郡茂木町牧野
5	国見	2.10	13.50	15.60	2.90	6.20	24.70	17	道路 1,770m	S58.12.17	第1990号	那須烏山市小木須
6	尼寺	2.00	3.40	5.40	0.60	3.20	9.20	29	道路 1,390m	S59.3.31	第842号	那須烏山市下境
7	寺山	0.24		0.24	5.40	0.86	6.50	2		S61.8.9	第1398号	矢板市平沢
8	十石	0.05	1.16	1.21	1.60	14.39	17.20	16	道路 1,715m	S62.3.16	第686号	芳賀郡茂木町茂木
9	入郷	0.07	0.27	0.34	4.91	0.29	5.54	4	道路 350m	S63.3.18	第821号	芳賀郡茂木町入郷
10	荒沢	0.21	4.63	4.84	7.61	8.75	21.20	11	道路 820m	H1.3.31	第854号	那須郡那珂川町健武
11	甲	0.55	1.42	1.97	12.50	3.07	17.54	2	道路 500m	H2.3.31	第810号	芳賀郡茂木町山内
12	大鳥	2.38	7.34	9.72	6.76	5.28	21.76	21	道路 430m	H8.6.26	第1501号	那須郡那珂川町健武
13	寺所	1.35	5.33	6.68	9.84	2.16	18.68	16	道路 900m	H13.3.21	第278号	芳賀郡茂木町河又
14	山際		0.12	0.12	5.06	0.50	5.68	5	道路 220m	H15.10.27	第1420号	栃木市鍋山町山際
15	仲丸	0.50	3.51	4.01	18.00	5.50	27.51	16	道路 376m	H16.3.26	第371号	那須郡那珂川町盛泉
16	入郷中北	1.71	2.65	4.36	25.79	2.80	32.95	9	道路 1,327m	H20.6.6	第704号	芳賀郡茂木町入郷
17	山ノ下	0.29	0.45	0.74	3.88	1.99	6.61	12	道路 150m	H24.11.28	第1340号	塩谷郡高根沢町山ノ下
18	上柏崎		1.25	1.25	6.04	5.04	12.33	21	道路 1,918m	H24.11.28	第1340号	塩谷郡高根沢町上柏崎
19	川西		0.03	0.03	4.85	0.34	5.22		道路 335m	H24.11.28	第1340号	那須烏山市川西
20	上塩原		0.05	0.05	4.98	0.64	5.67	17	道路 1,698m	H28.12.7	第1396号	那須塩原市上塩原
合計	20箇所	16.05	54.61	70.66	174.72	68.01	313.39	235	15,879m			

(2) 地すべり防止区域指定地区一覧 (環境森林部所管)

(令和4(2022)年6月現在)

番号	地区名	指定面積 (単位: ha)	指定年月日	告示番号	所在地	指定年月日	告示番号	所在地
1	西沢	36.55				S50.3.17	第284号	日光市川俣
2	竹内	24.80				S53.5.13	第569号	芳賀郡市貝町竹内
3	飯野	28.31				S58.6.20	第993号	芳賀郡茂木町飯野
4	寺山	18.57				S61.8.2	第1311号	矢板市長井
5	女体山	50.56				S63.9.21	第1501号	那須郡那珂川町大内
6	岩崎	6.42				H4.8.5	第852号	芳賀郡茂木町坂井
7	寺前	24.73				H4.8.5	第853号	矢板市長井
8	馬返	10.57				H14.8.22	第1359号	鹿沼市入粟野
合計	8箇所	200.51						

2-8-5 山地災害危険地区(環境森林部所管)一覧表
(山腹崩壊危険地区・崩壊土砂流出危険地区・地すべり危険地区)

1 総括表

(令和5年4月1日現在)

市町	危険地区数	山腹崩壊	崩壊土砂流出	地すべり	市町	危険地区数	山腹崩壊	崩壊土砂流出	地すべり
足利市	(1) 159	82	(1) 77	0	茂木町	(0) 217	157	53	7
栃木市	(0) 114	56	58	0	市貝町	(0) 58	51	5	2
佐野市	(2) 277	123	(2) 154	0	芳賀町	(0) 6	6	0	0
鹿沼市	(4) 764	345	(4) 417	2	塩谷町	(3) 107	46	(3) 61	0
日光市	(77) 835	(37) 453	(40) 381	1	高根沢町	(0) 12	12	0	0
真岡市	(0) 9	7	2	0	那須町	(15) 228	(5) 150	(9) 77	(1) 1
大田原市	(4) 343	(1) 234	(3) 109	0	那珂川町	(5) 282	(2) 141	(3) 139	2
矢板市	(5) 96	(3) 72	(2) 22	2					
那須塩原市	(28) 173	(14) 100	(13) 72	(1) 1					
さくら市	(0) 58	51	7	0					
那須烏山市	(0) 245	182	60	3	計	(145) 4,135	(63) 2,352	(78) 1,762	(4) 21
					合計	4,280	2,415	1,840	25

上段()内数字は国有林内の山地災害危険地区数

下段数字は私有林内の山地災害危険地区数

注) 危険地区の定義

山地災害危険地区	山腹崩壊危険地区	地形(傾斜、土層深)、地質、林況等からみて、山腹崩壊により人家、公共施設に被害を与えるおそれがある地区
	崩壊土砂流出危険地区	地形(傾斜、土層深、溪床勾配)、地質、林況等からみて、山腹崩壊等により発生した土砂が土石流となって流出し、人家、公共施設に被害を与えるおそれがある地区
	地すべり危険地区	地すべりが発生している或いは地すべりが発生するおそれがある区域のうち、人家、公共施設に被害を与えるおそれがある地区

2 地区別一覧表

(1) 民有林

番号	危険地区区分	危険地区番号	地区名	位置			保全対象		
				市町村	大字	字	人家戸数	公共施設	道路
1	山腹崩壊	201-001	宮平	宇都宮市	飯山町	宮平	32	0	他
2	山腹崩壊	201-002	上篠井(1)	宇都宮市	篠井町	谷入	39	0	県道
3	山腹崩壊	201-003	加波山	宇都宮市	篠井町	カバサン	22	0	県道
4	山腹崩壊	201-004	下篠井(1)	宇都宮市	篠井町	裏山	15	0	他
5	山腹崩壊	201-005	下篠井(2)	宇都宮市	篠井町	裏山	48	0	他
6	山腹崩壊	201-006	前山	宇都宮市	石那田町	マエヤマ	15	0	県道
7	山腹崩壊	201-007	半蔵山	宇都宮市	徳次郎町	デンホウジ	8	0	他
8	山腹崩壊	201-008	徳次郎	宇都宮市	徳次郎町	ニワトリ沢	17	0	国道
9	山腹崩壊	201-009	兜山	宇都宮市	大網町	カブトヤマ	30	0	他
10	山腹崩壊	201-010	下横倉(1)	宇都宮市	下横倉町	苜敷山	11	0	他
11	山腹崩壊	201-011	小屋山	宇都宮市	下横倉町	コヤヤマ	26	0	他
12	山腹崩壊	201-012	下横倉(2)	宇都宮市	下横倉町	南山	22	0	他
13	山腹崩壊	201-014	富士見台	宇都宮市	山本町	富士見台	26	1	他
14	山腹崩壊	201-015	古賀志	宇都宮市	古賀志町	古賀志	7	1	
15	山腹崩壊	201-016	門前(2)	宇都宮市	徳次郎町	門前	0	0	他
16	山腹崩壊	201-017	横山	宇都宮市	横山町	横山	8	0	他
17	山腹崩壊	201-019	飛山(2)	宇都宮市	竹下町	飛山	2	0	
18	山腹崩壊	201-020	こて山	宇都宮市	こて山町	こて山	0	0	他
19	山腹崩壊	201-021	新里	宇都宮市	新里町	新里	2	0	
20	山腹崩壊	201-022	山下	宇都宮市	駒生町	山下	31	0	他
21	山腹崩壊	201-024	下篠井(3)	宇都宮市	篠井町		31	0	県道
22	山腹崩壊	201-025	茗荷沢(3)	宇都宮市	新里町	茗荷沢	13	0	他
23	山腹崩壊	201-026	多気山	宇都宮市	多気町	松沢	28	0	他
24	山腹崩壊	201-028	カブトイシ	宇都宮市	横山町	カブトイシ	0	0	他
25	山腹崩壊	201-029	林下	宇都宮市	河原町	林下	27	0	他
26	山腹崩壊	201-030	岩下	宇都宮市	大谷町	岩下	10	1	他
27	山腹崩壊	201-031	八幡山	宇都宮市	大谷町		54	2	他
28	山腹崩壊	201-032	オナガイリ	宇都宮市	飯山町	オナガイリ	4	0	他
29	山腹崩壊	201-033	ヒナタムカイ	宇都宮市	上小池町	ヒナタムカイ	30	0	他
30	山腹崩壊	201-034	上野	宇都宮市	徳次郎町	ウジザワ	54	0	国道
31	山腹崩壊	201-035	上小池	宇都宮市	上小池町	上小池	1	4	他
32	山腹崩壊	201-036	高間木	宇都宮市	宮山田	セドヤマ	73	0	他
33	山腹崩壊	201-037	今里	宇都宮市	今里	オオムロ	5	0	県道
34	山腹崩壊	201-038	町田	宇都宮市	宮山田	町田	21	0	県道
35	山腹崩壊	201-039	入畑	宇都宮市	冬室	入畑	29	0	他
36	山腹崩壊	201-040	中畑(1)	宇都宮市	冬室	入畑	24	0	他
37	山腹崩壊	201-042	一本木	宇都宮市	冬室	一本木	22	0	他
38	山腹崩壊	201-043	冬室下	宇都宮市	冬室	イナリミネ	32	0	他
39	山腹崩壊	201-044	高松	宇都宮市	高松	サカノウチ	6	0	国道
40	山腹崩壊	201-046	石那田	宇都宮市	宮山田	石那田	12	0	他
41	山腹崩壊	201-047	松越地	宇都宮市	中里	松越地	7	0	他
42	山腹崩壊	201-048	関白	宇都宮市	関白	関白	8	0	他
43	山腹崩壊	201-049	宮山田	宇都宮市	宮山田		17	3	県道
44	山腹崩壊	201-051	逆面	宇都宮市	逆面	後山	52	0	他
45	山腹崩壊	201-052	立伏	宇都宮市	立伏	イチサムライ	7	0	他
46	山腹崩壊	201-053	下組	宇都宮市	下田原		6	0	他
47	山腹崩壊	201-054	和久	宇都宮市	中岡本	ワククボ	0	0	他
48	山腹崩壊	201-055	上田原	宇都宮市	田原	上田原	9	0	他
49	山腹崩壊	201-056	十六原	宇都宮市	中岡本	十六原	14	0	他
50	山腹崩壊	201-057	飛山(3)	宇都宮市	竹下町	飛山	1	0	
51	山腹崩壊	201-058	膳棚	宇都宮市	福岡町	箕輪	1	0	
52	山腹崩壊	201-059	西多気	宇都宮市	田下町	大柄沢	1	0	他
53	山腹崩壊	201-060	大室	宇都宮市	冬室町	大室	2	0	県道
54	山腹崩壊	201-061	神の前	宇都宮市	石那田町	瀬場間	0	0	他
55	山腹崩壊	201-062	今里	宇都宮市	今里町		31	0	他
56	山腹崩壊	201-063	大永峰	宇都宮市	福岡町	大永峰	4	0	他
57	山腹崩壊	201-064	茅場	宇都宮市	篠井町	山崎	9	0	県道
58	山腹崩壊	201-065	山下	宇都宮市	駒生	山下	0	0	他

小計 58箇所

1	崩壊土砂流出	201-001	一の沢	宇都宮市	飯山町	寅巳	0	0	他
2	崩壊土砂流出	201-002	河原入	宇都宮市	飯山町	カワハラカイリ	0	0	他
3	崩壊土砂流出	201-003	入の内	宇都宮市	篠井町	伊豆内	0	0	他
4	崩壊土砂流出	201-004	山根	宇都宮市	上小池町	入小屋	55	1	他
5	崩壊土砂流出	201-005	日向山	宇都宮市	上小池町	日向山	0	0	他
6	崩壊土砂流出	201-006	山崎	宇都宮市	篠井町	山崎	17	1	県道
7	崩壊土砂流出	201-007	ショウブ沢	宇都宮市	篠井町	マミアナ	0	0	他
8	崩壊土砂流出	201-008	大畑	宇都宮市	大網町	大畑	2	0	他
9	崩壊土砂流出	201-009	大網	宇都宮市	大網町	高館沢	3	0	他
10	崩壊土砂流出	201-010	薬師入	宇都宮市	石那田町	薬師入	28	0	県道
11	崩壊土砂流出	201-011	広久保	宇都宮市	石那田町	トチクボ	21	0	県道
12	崩壊土砂流出	201-012	古木沢	宇都宮市	石那田町	コギツサワ	7	0	他
13	崩壊土砂流出	201-013	牛沢	宇都宮市	徳次郎町	牛沢	17	0	他
14	崩壊土砂流出	201-014	門前	宇都宮市	徳次郎町	デンホウジ	7	0	他
15	崩壊土砂流出	201-015	天王寺	宇都宮市	新里町	アタゴ	33	0	他
16	崩壊土砂流出	201-016	赤川	宇都宮市	福岡町	入山	0	0	他
17	崩壊土砂流出	201-017	栗谷入	宇都宮市	新里町	栗谷入	2	0	他
18	崩壊土砂流出	201-018	北の峯	宇都宮市	古賀志町	赤面	42	0	県道
19	崩壊土砂流出	201-019	唐沢	宇都宮市	古賀志町	タキババ	37	1	他
20	崩壊土砂流出	201-020	深沢	宇都宮市	古賀志町	深沢	45	0	他
21	崩壊土砂流出	201-021	桑木沢	宇都宮市	古賀志町	深沢	2	0	他
22	崩壊土砂流出	201-022	えだ沢	宇都宮市	新里町	えだ沢	43	0	県道
23	崩壊土砂流出	201-023	栗谷入(2)	宇都宮市	新里町	栗谷入	9	0	県道
24	崩壊土砂流出	201-024	大同抗沢	宇都宮市	大網町	権現山	22	0	他
25	崩壊土砂流出	201-025	茗荷沢	宇都宮市	新里町		0	0	他
26	崩壊土砂流出	201-026	杉の入	宇都宮市	篠井町	赤芝	0	0	他
27	崩壊土砂流出	201-027	ヤマメヤマ	宇都宮市	下横倉町	ヤマメヤマ	2	0	他
28	崩壊土砂流出	201-028	中山	宇都宮市	新里町	中山	9	0	他
29	崩壊土砂流出	201-029	西田中	宇都宮市	新里町	西田中	37	0	他

番号	危険地区区分	危険地区番号	地区名	位置			保全対象				
				市町村	大字	字	人家戸数	公共施設	道路		
30	崩壊土砂流出	201-030	多気	宇都宮市	田下町	田下	21	0	0	国道	
31	崩壊土砂流出	201-031	河原ヶ入	宇都宮市	飯山町	河原ヶ入	10	0	0	他	
32	崩壊土砂流出	201-032	金山	宇都宮市	宮山田	ナナマガリ	8	0	0	0	県道
33	崩壊土砂流出	201-033	赤倉沢	宇都宮市	宮山田	ホウノカワ	0	0	0	0	県道
34	崩壊土砂流出	201-034	石那田(1)	宇都宮市	宮山田	石那田	0	0	0	0	他
35	崩壊土砂流出	201-035	石那田(2)	宇都宮市	宮山田	ニシノイリ	14	0	0	0	他
36	崩壊土砂流出	201-036	大畑	宇都宮市	冬室	ヒナタハタ	0	0	0	0	他
37	崩壊土砂流出	201-037	冬室西山	宇都宮市	冬室	矢倉	0	0	0	0	他
38	崩壊土砂流出	201-038	双又沢	宇都宮市	高松	双又沢	8	0	0	0	高速道路
39	崩壊土砂流出	201-039	寺の入	宇都宮市	高松	寺の入	6	0	0	0	高速道路
40	崩壊土砂流出	201-040	竹ノ入	宇都宮市	宮山田	竹ノ入	1	0	0	0	他
41	崩壊土砂流出	201-041	後山	宇都宮市	宮山田	後山	0	0	0	0	他
42	崩壊土砂流出	201-042	東山	宇都宮市	大網町	東山	0	0	0	0	他
43	崩壊土砂流出	201-043	細谷	宇都宮市	福岡町	入山	2	0	0	0	他
44	崩壊土砂流出	201-044	大畑	宇都宮市	大網町	舟石	3	0	0	0	他
45	崩壊土砂流出	201-047	大蛇場	宇都宮市	冬室町	大蛇場	0	0	0	0	他
46	崩壊土砂流出	201-048	入畑	宇都宮市	冬室町	入畑	29	0	0	0	他
47	崩壊土砂流出	201-049	関山	宇都宮市	石那田	関山	12	0	0	0	国道
48	崩壊土砂流出	201-050	宮山田	宇都宮市	宮山田町	西ノ入	0	0	0	0	他
49	崩壊土砂流出	201-051	地極沢	宇都宮市	石那田町	地極沢	46	0	0	0	他
50	崩壊土砂流出	201-052	四十曲り	宇都宮市	石那田町	四十曲り	36	0	0	0	他

小計 50箇所

1	山腹崩壊	202-001	半沢	足利市	小俣町	半沢	31	0	0	0	県道
2	山腹崩壊	202-002	鳴石	足利市	小俣町	鳴石	31	0	0	0	県道
3	山腹崩壊	202-003	荒倉	足利市	小俣町	荒倉	25	0	0	0	県道
4	山腹崩壊	202-004	岩切	足利市	小俣町	岩切	17	0	0	0	県道
5	山腹崩壊	202-005	長石(1)	足利市	松田町	長石	0	0	0	0	他
6	山腹崩壊	202-006	長石(2)	足利市	松田町	長石	0	0	0	0	他
7	山腹崩壊	202-007	中井	足利市	松田町	中井	68	0	0	0	県道
8	山腹崩壊	202-008	原向田	足利市	松田町	小寺	111	0	0	0	県道
9	山腹崩壊	202-009	大和田	足利市	名草上町	大和田	9	0	0	0	他
10	山腹崩壊	202-010	小坂	足利市	名草上町	坂本	89	0	0	0	県道
11	山腹崩壊	202-011	足松	足利市	名草上町	入縄	44	0	0	0	県道
12	山腹崩壊	202-012	町谷(1)	足利市	小俣町	叶花	67	0	0	0	県道
13	山腹崩壊	202-013	町谷(2)	足利市	小俣町	町谷	41	0	0	0	県道
14	山腹崩壊	202-014	中手	足利市	松田町	中手	99	0	0	0	県道
15	山腹崩壊	202-015	芝山	足利市	松田町	芝山	54	0	0	0	県道
16	山腹崩壊	202-016	清水	足利市	松田町	清水	113	0	0	0	県道
17	山腹崩壊	202-017	松山	足利市	松田町	松山	33	0	0	0	県道
18	山腹崩壊	202-018	谷	足利市	松田町	谷	183	0	0	0	県道
19	山腹崩壊	202-019	熊野	足利市	松田町	熊野	130	1	0	0	県道
20	山腹崩壊	202-020	小俣	足利市	小俣町	イリジユク	95	0	0	0	県道
21	山腹崩壊	202-021	月谷(1)	足利市	月谷町	五十部	51	0	0	0	他
22	山腹崩壊	202-022	月谷(2)	足利市	月谷町	スマカキ	39	0	0	0	高速道路
23	山腹崩壊	202-023	月谷(3)	足利市	月谷町	スマカキ	19	0	0	0	他
24	山腹崩壊	202-024	月谷(4)	足利市	月谷町	スゲサワ	85	0	0	0	県道
25	山腹崩壊	202-025	月谷(5)	足利市	月谷町	青沼	80	0	0	0	県道
26	山腹崩壊	202-026	田島(1)	足利市	田島町	ミネヤド	13	0	0	0	他
27	山腹崩壊	202-027	田島(2)	足利市	田島町	八坂	80	0	0	0	高速道路
28	山腹崩壊	202-028	田島(3)	足利市	田島町	小松沢	60	6	0	0	他
29	山腹崩壊	202-029	登戸	足利市	名草上町	登戸	42	0	0	0	他
30	山腹崩壊	202-030	菅田	足利市	菅田町	タノウサギ	16	0	0	0	高速道路
31	山腹崩壊	202-031	赤坂西	足利市	権崎町	赤坂	38	0	0	0	高速道路
32	山腹崩壊	202-032	赤坂東	足利市	権崎町	赤坂	59	0	0	0	他
33	山腹崩壊	202-033	大月(1)	足利市	大月町	東コウチ	14	0	0	0	他
34	山腹崩壊	202-034	大月(2)	足利市	大月町	西コウチ	98	5	0	0	国道
35	山腹崩壊	202-035	平石	足利市	山下町	平石	51	2	0	0	他
36	山腹崩壊	202-036	入沢	足利市	山下町	入沢	6	0	0	0	他
37	山腹崩壊	202-037	西根	足利市	大岩町	西根	84	0	0	0	他
38	山腹崩壊	202-038	本城(1)	足利市	本城町		122	0	0	0	他
39	山腹崩壊	202-039	五十部	足利市	五十部町	ツタガイリ	168	2	0	0	高速道路
40	山腹崩壊	202-040	内郷	足利市	五十部町	内郷	63	0	0	0	他
41	山腹崩壊	202-041	東山	足利市	五十部町	中堀	30	0	0	0	他
42	山腹崩壊	202-042	今福	足利市	今福町	タテイフ	101	0	0	0	県道
43	山腹崩壊	202-043	下山	足利市	本城町		143	0	0	0	県道
44	山腹崩壊	202-044	本城(2)	足利市	本城町		185	1	0	0	他
45	山腹崩壊	202-045	本城(3)	足利市	本城町		72	0	0	0	他
46	山腹崩壊	202-046	本城(4)	足利市	本城町		89	0	0	0	他
47	山腹崩壊	202-047	西の宮(1)	足利市	西宮町		100	2	0	0	他
48	山腹崩壊	202-048	西の宮(2)	足利市	西宮町		66	0	0	0	他
49	山腹崩壊	202-049	一中西	足利市	西宮町		65	1	0	0	他
50	山腹崩壊	202-050	織姫	足利市	本城町		546	8	0	0	県道
51	山腹崩壊	202-051	丸山	足利市	助戸町		123	1	0	0	他
52	山腹崩壊	202-052	借宿	足利市	借宿町	センゲンヤマ	195	0	0	0	県道
53	山腹崩壊	202-053	寺の入	足利市	西場町	寺の入	26	0	0	0	他
54	山腹崩壊	202-054	毛野	足利市	毛野町		229	4	0	0	県道
55	山腹崩壊	202-055	磯入	足利市	大沼田町	磯入	5	0	0	0	他
56	山腹崩壊	202-056	猪子	足利市	松田町	四代地	1	0	0	0	県道
57	山腹崩壊	202-057	東山	足利市	葉鹿町	彦谷	74	11	0	0	他
58	山腹崩壊	202-058	宮前	足利市	松田町	宮前	137	0	0	0	県道
59	山腹崩壊	202-059	春日岡	足利市	山下町	春日岡	202	0	0	0	他
60	山腹崩壊	202-060	常念寺	足利市	西宮町	フメイ	115	4	0	0	県道
61	山腹崩壊	202-061	下山(2)	足利市	本城町	フメイ	76	5	0	0	他
62	山腹崩壊	202-062	入西	足利市	権崎町	入西	16	3	0	0	高速道路
63	山腹崩壊	202-063	鷹の巣	足利市	大沼田町	鷹の巣	21	4	0	0	他
64	山腹崩壊	202-064	稲見山	足利市	稲岡町	稲見山	6	4	0	0	他
65	山腹崩壊	202-065	大平	足利市	名草上町	大平	0	0	0	0	他
66	山腹崩壊	202-066	原畑	足利市	松田町	湯の沢	0	0	0	0	他
67	山腹崩壊	202-067	たじま荘裏	足利市	田島町		39	6	0	0	他
68	山腹崩壊	202-068	山下	足利市	山下町		66	3	0	0	他

番号	危険地区区分	危険地区番号	地区名	位置			保全対象		
				市町村	大字	字	人家戸数	公共施設	道路
69	山腹崩壊	202-069	準ノ西山	足利市	葉鹿町		14	6	他
70	山腹崩壊	202-070	妙法寺	足利市	大前町		152	4	他
71	山腹崩壊	202-071	坂西北小裏	足利市	板倉町		157	1	県道
72	山腹崩壊	202-072	鹿島神社	足利市	小俣町		19	1	県道
73	山腹崩壊	202-073	毛野中裏	足利市	八町町		4	0	他
74	山腹崩壊	202-074	山川	足利市	山川町		57	0	他
75	山腹崩壊	202-075	鹿島園	足利市	大沼田町		6	4	他
76	山腹崩壊	202-076	下山(3)	足利市	本城町		80	4	他
77	山腹崩壊	202-077	やまわり	足利市	大沼田町		38	3	他
78	山腹崩壊	202-078	もちぶね	足利市	田島町		1	0	0
79	山腹崩壊	202-079	明石弁天	足利市	本城町		78	1	他
80	山腹崩壊	202-080	権崎	足利市	権崎町		6	0	国道
81	山腹崩壊	202-081	小松沢	足利市	田島町	小松沢	3	1	他
82	山腹崩壊	202-082	薬師部	足利市	田島町	薬師部	71	0	他

小計 82箇所

1	崩壊土砂流出	202-001	荒倉沢	足利市	小俣町	荒倉	10	0	県道
2	崩壊土砂流出	202-002	八斗沢	足利市	小俣町	八斗沢	6	0	県道
3	崩壊土砂流出	202-003	半沢入	足利市	小俣町	半沢	23	0	県道
4	崩壊土砂流出	202-004	宮下入	足利市	小俣町	森出	10	1	0
5	崩壊土砂流出	202-005	悪戸沢	足利市	小俣町	悪戸	15	0	県道
6	崩壊土砂流出	202-006	岩切沢	足利市	小俣町	岩切	8	0	県道
7	崩壊土砂流出	202-007	白葉	足利市	小俣町	白葉	13	0	県道
8	崩壊土砂流出	202-008	大野手沢	足利市	松田町	原畑	2	0	他
9	崩壊土砂流出	202-009	赤泥沢	足利市	松田町	原畑	1	0	他
10	崩壊土砂流出	202-010	尚の沢	足利市	松田町	オオノサワ	37	0	県道
11	崩壊土砂流出	202-011	四台地	足利市	松田町	四台地	70	0	県道
12	崩壊土砂流出	202-012	長石	足利市	松田町	長石	10	0	県道
13	崩壊土砂流出	202-013	湯の沢	足利市	松田町	湯の沢	100	0	県道
14	崩壊土砂流出	202-014	宮の沢	足利市	松田町	原	34	0	県道
15	崩壊土砂流出	202-015	入山	足利市	松田町	入山	18	0	他
16	崩壊土砂流出	202-016	南重根	足利市	名草上町	南重根	4	0	他
17	崩壊土砂流出	202-017	夏畑	足利市	名草上町	夏畑	3	0	他
18	崩壊土砂流出	202-018	足松沢	足利市	名草上町	足松	21	0	他
19	崩壊土砂流出	202-019	コガヌケ沢	足利市	小俣町	叶花	46	0	県道
20	崩壊土砂流出	202-020	西ノ谷	足利市	粟谷町	西ノ屋	26	0	他
21	崩壊土砂流出	202-021	滝ノ入	足利市	粟谷町	滝ノ入	64	0	他
22	崩壊土砂流出	202-022	芝山沢	足利市	松田町	芝山	5	0	他
23	崩壊土砂流出	202-023	中手沢	足利市	松田町	中手	8	0	他
24	崩壊土砂流出	202-024	松山入	足利市	松田町	松山	0	0	他
25	崩壊土砂流出	202-025	松山沢	足利市	松田町	松山	8	0	他
26	崩壊土砂流出	202-026	田の沢	足利市	松田町	田の沢	74	0	県道
27	崩壊土砂流出	202-027	不入(1)	足利市	松田町	不入	42	0	他
28	崩壊土砂流出	202-028	不入(2)	足利市	松田町	不入	37	0	他
29	崩壊土砂流出	202-029	馬打(1)	足利市	月谷町	青沼	16	0	県道
30	崩壊土砂流出	202-030	矢竹	足利市	松田町	矢竹	59	0	他
31	崩壊土砂流出	202-031	矢竹沢	足利市	松田町	矢竹	18	0	他
32	崩壊土砂流出	202-032	江保地	足利市	名草上町	江保地	23	0	他
33	崩壊土砂流出	202-033	須花	足利市	名草上町	須花	8	0	県道
34	崩壊土砂流出	202-034	入谷(1)	足利市	権崎町	ダケコシ	29	0	他
35	崩壊土砂流出	202-035	金丸	足利市	板倉町	大平	58	0	他
36	崩壊土砂流出	202-036	菅沢	足利市	月谷町	菅沢	59	0	他
37	崩壊土砂流出	202-037	杓子谷戸(1)	足利市	名草下町	杓子	39	0	県道
38	崩壊土砂流出	202-038	杓子谷戸(2)	足利市	名草下町	杓子	29	0	県道
39	崩壊土砂流出	202-039	持舟	足利市	名草下町	持舟	31	0	他
40	崩壊土砂流出	202-040	入谷	足利市	権崎町	入西	43	0	他
41	崩壊土砂流出	202-041	ナベト沢	足利市	権崎町	入西	11	0	他
42	崩壊土砂流出	202-042	塩坂	足利市	権崎町	入東	22	0	高速道路
43	崩壊土砂流出	202-043	彦谷	足利市	葉鹿町	大阪	4	0	他
44	崩壊土砂流出	202-044	小彦谷	足利市	葉鹿町	東山	0	0	他
45	崩壊土砂流出	202-045	入沢	足利市	山下町	入沢	19	0	他
46	崩壊土砂流出	202-046	大前	足利市	山下町	大平	75	0	高速道路
47	崩壊土砂流出	202-047	反田	足利市	五十部町	反田	31	0	高速道路
48	崩壊土砂流出	202-048	中の丸	足利市	大岩町	宮入	62	1	高速道路
49	崩壊土砂流出	202-049	大岩	足利市	大岩町	多聞道	42	0	高速道路
50	崩壊土砂流出	202-050	多聞道	足利市	大岩町	多聞道	39	0	高速道路
51	崩壊土砂流出	202-051	大沼田(1)	足利市	大沼田町	坂本	38	2	他
52	崩壊土砂流出	202-052	大沼田(2)	足利市	大沼田町	表入	66	0	他
53	崩壊土砂流出	202-053	駒場	足利市	板倉町	駒場	14	0	他
54	崩壊土砂流出	202-054	阿戸	足利市	板倉町	出合	28	0	他
55	崩壊土砂流出	202-055	久保田	足利市	松田町	久保田	27	0	他
56	崩壊土砂流出	202-056	大阪	足利市	名草下町	田ノ入	3	0	他
57	崩壊土砂流出	202-057	久保田(1)	足利市	松田町	久保田	30	0	他
58	崩壊土砂流出	202-058	湯の沢(1)	足利市	松田町		42	0	県道
59	崩壊土砂流出	202-059	尚の沢(1)	足利市	粟谷町		0	0	他
60	崩壊土砂流出	202-060	宮ノ入	足利市	田島町	久保	1	0	他
61	崩壊土砂流出	202-061	小俣	足利市	小俣町	森出	13	0	県道
62	崩壊土砂流出	202-062	角欠	足利市	月谷町	角欠	45	0	高速道路
63	崩壊土砂流出	202-063	本城	足利市	本城	1丁目角欠	44	0	他
64	崩壊土砂流出	202-064	粟谷	足利市	粟谷町	赤岩	0	0	他
65	崩壊土砂流出	202-065	森出	足利市	小俣町	森出	19	3	県道
66	崩壊土砂流出	202-066	入西	足利市	権崎町	入西	15	3	高速道路
67	崩壊土砂流出	202-067	名草清水	足利市	権崎町	名草	49	0	県道
68	崩壊土砂流出	202-068	タカノス沢	足利市	松田町	赤雪	0	0	他
69	崩壊土砂流出	202-069	大沼田(3)	足利市	大沼田町	中根	29	6	他
70	崩壊土砂流出	202-070	岩本沢	足利市	名草上町	岩本	22	0	県道
71	崩壊土砂流出	202-071	遅沢	足利市	松田町	湯の沢	0	0	他
72	崩壊土砂流出	202-072	野山入山	足利市	松田町	入山	0	0	他
73	崩壊土砂流出	202-073	鹿島園	足利市	大沼田町	西根	15	0	他
74	崩壊土砂流出	202-074	大沼田(4)	足利市	大沼田町		34	2	他
75	崩壊土砂流出	202-075	松山	足利市	松田町	松山	15	0	他

番号	危険地区区分	危険地区番号	地区名	位置			保全対象		
				市町村	大字	字	人家戸数	公共施設	道路
76	崩壊土砂流出	202-076	小田入沢	足利市	小俣町	神谷	27	0	県道
77	崩壊土砂流出	202-077	神谷	足利市	小俣町	神谷	30	0	県道

小計 77箇所

1	山腹崩壊	203-001	片角口	栃木市	出流町	ハシバ	13	0	他
2	山腹崩壊	203-002	出流(3)	栃木市	出流町	ミネミチ	42	0	他
3	山腹崩壊	203-003	満願寺	栃木市	出流町	薬師裏	7	0	他
4	山腹崩壊	203-004	出流(2)	栃木市	出流町	イッボンギ	61	0	他
5	山腹崩壊	203-005	出流(1)	栃木市	出流町	シモダ	1	0	他
6	山腹崩壊	203-006	星野	栃木市	星野町	三峰	49	0	県道
7	山腹崩壊	203-007	能下	栃木市	鍋山町	中丸	55	0	他
8	山腹崩壊	203-008	玉田	栃木市	鍋山町	玉田	47	0	県道
9	山腹崩壊	203-009	門沢向	栃木市	鍋山町	入山	195	0	県道
10	山腹崩壊	203-010	梅沢(1)	栃木市	梅沢町	下山	82	0	他
11	山腹崩壊	203-011	梅沢(2)	栃木市	梅沢町	熊の入	49	0	他
12	山腹崩壊	203-012	梅沢(4)	栃木市	梅沢町	ミタケ	40	0	他
13	山腹崩壊	203-013	駒岡	栃木市	尻内町	駒岡	16	0	県道
14	山腹崩壊	203-014	菅沼	栃木市	尻内町	柳沢	36	0	国道
15	山腹崩壊	203-015	寺尾南	栃木市	尻内町	内宿	21	1	国道
16	山腹崩壊	203-016	高電神社	栃木市	尻内町		29	0	他
17	山腹崩壊	203-017	北柏倉	栃木市	柏倉町	ニュードウカ	56	0	他
18	山腹崩壊	203-018	寺山	栃木市	柏倉町		57	0	他
19	山腹崩壊	203-019	柳町	栃木市	柏倉町	一ノ沢	50	0	県道
20	山腹崩壊	203-020	権現前	栃木市	柏倉町		173	0	県道
21	山腹崩壊	203-021	日陰	栃木市	小野口町	日陰	7	0	他
22	山腹崩壊	203-022	皆川城	栃木市	皆川城内町	城山	34	1	他
23	山腹崩壊	203-023	栃木農高裏	栃木市	平井町	オオダテ	49	1	他
24	山腹崩壊	203-024	栃木硬石裏	栃木市	園部町	愛宕下	18	0	他
25	山腹崩壊	203-025	満願寺(1)	栃木市	出流町		12	0	他
26	山腹崩壊	203-026	太平山神社	栃木市	平井町	太平沢	15	0	他
27	山腹崩壊	203-027	上大久保	栃木市	大久保町	上大久保	9	0	県道
28	山腹崩壊	321-001	男丸入	栃木市	真名子	ナベソコ	15	0	他
29	山腹崩壊	321-002	ウシロ沢	栃木市	真名子	真上	24	0	他
30	山腹崩壊	321-003	深沢	栃木市	真名子	深沢	0	0	他
31	山腹崩壊	321-004	真上入	栃木市	真名子	クズチ	4	0	他
32	山腹崩壊	321-005	栃谷	栃木市	真名子	トチャ	10	0	他
33	山腹崩壊	321-006	岩下裏	栃木市	真名子	ウサギザワ	15	0	他
34	山腹崩壊	321-007	岩下	栃木市	真名子	岩下	2	0	他
35	山腹崩壊	321-008	岡	栃木市	真名子	柏戸	17	0	他
36	山腹崩壊	321-009	黒沢(2)	栃木市	真名子	黒沢	9	0	他
37	山腹崩壊	321-010	黒沢(1)	栃木市	真名子	フルデラ	13	0	他
38	山腹崩壊	321-011	男丸	栃木市	真名子	ナカウチ	12	0	他
39	山腹崩壊	321-012	山の神	栃木市	真名子	ホウノイリ	12	0	他
40	山腹崩壊	321-013	水沢	栃木市	真名子	コバシ	0	0	他
41	山腹崩壊	321-014	根子屋	栃木市	真名子	ネゴヤ	4	0	他
42	山腹崩壊	321-015	宿裏	栃木市	元	ネコヤ	11	0	高速道路
43	山腹崩壊	321-016	反町(2)	栃木市	真名子	沢	16	0	他
44	山腹崩壊	321-017	反町(1)	栃木市	真名子	ジゼンダイ	22	0	他
45	山腹崩壊	321-018	実相寺前	栃木市	元	ウラヤマ	3	0	他
46	山腹崩壊	365-001	下皆川	栃木市	下皆川	打越	18	0	他
47	山腹崩壊	367-001	新田(1)	栃木市	小野寺	シンデン	10	0	県道
48	山腹崩壊	367-002	新田(2)	栃木市	小野寺	シンデン	17	0	県道
49	山腹崩壊	367-003	山下	栃木市	小野寺	山下	57	0	県道
50	山腹崩壊	367-004	広戸(1)	栃木市	小野寺	向山	24	0	他
51	山腹崩壊	367-005	広戸(2)	栃木市	小野寺	北の山	7	0	他
52	山腹崩壊	367-006	上耕地	栃木市	小野寺	上耕地	42	2	県道
53	山腹崩壊	367-007	小野寺南小裏	栃木市	下岡		33	0	県道
54	山腹崩壊	367-008	小野寺北小裏	栃木市	小野寺		39	1	他
55	山腹崩壊	367-009	小野寺	栃木市	小野寺	中妻	89	0	県道
56	山腹崩壊	368-001	大柿	栃木市	大柿		2	1	他

小計 56箇所

1	崩壊土砂流出	203-001	片角	栃木市	出流町		0	0	他
2	崩壊土砂流出	203-002	観音入(2)	栃木市	出流町		36	0	他
3	崩壊土砂流出	203-003	観音入(1)	栃木市	出流町		8	0	他
4	崩壊土砂流出	203-004	出流口	栃木市	鍋山町		40	0	他
5	崩壊土砂流出	203-005	出流	栃木市	鍋山町		40	0	他
6	崩壊土砂流出	203-006	寒沢	栃木市	星野町		0	0	他
7	崩壊土砂流出	203-007	上山口	栃木市	星野町		149	2	県道
8	崩壊土砂流出	203-008	下山口沢	栃木市	星野町		73	1	他
9	崩壊土砂流出	203-009	台	栃木市	星野町		17	0	他
10	崩壊土砂流出	203-010	鮎ヶ沢	栃木市	鍋山町		30	0	他
11	崩壊土砂流出	203-011	栗生沢	栃木市	鍋山町		24	0	県道
12	崩壊土砂流出	203-012	門沢	栃木市	鍋山町		15	0	他
13	崩壊土砂流出	203-013	入山沢	栃木市	鍋山町		31	0	他
14	崩壊土砂流出	203-014	坂ノ入沢	栃木市	梅沢町		0	0	他
15	崩壊土砂流出	203-015	永倉	栃木市	大久保町		0	0	他
16	崩壊土砂流出	203-016	宮下	栃木市	梅沢町		21	0	他
17	崩壊土砂流出	203-017	北柏倉	栃木市	柏倉町	小倉	2	0	他
18	崩壊土砂流出	203-018	石尊	栃木市	柏倉町		10	0	他
19	崩壊土砂流出	203-019	柳町	栃木市	柳町	藤倉	0	0	県道
20	崩壊土砂流出	203-020	月輪	栃木市	平井町	月輪	86	4	県道
21	崩壊土砂流出	203-021	菌部	栃木市	菌部町		0	0	他
22	崩壊土砂流出	203-022	栃戸沢	栃木市	鍋山町	栃戸	2	0	県道
23	崩壊土砂流出	203-023	台(1)	栃木市	星野町	台	18	0	他
24	崩壊土砂流出	203-024	ギタンガ沢	栃木市	鍋山町	ギタンガ	3	0	他
25	崩壊土砂流出	203-025	仁田沢	栃木市	鍋山町	仁田	50	0	他
26	崩壊土砂流出	203-026	新町	栃木市	星野町	三峯	10	0	県道
27	崩壊土砂流出	203-027	沢口沢	栃木市	鍋山町		2	0	県道
28	崩壊土砂流出	203-028	三峯	栃木市	星野町	三峯	16	0	県道
29	崩壊土砂流出	203-029	ふれあいの森	栃木市	出流町		4	1	他

番号	危険地区区分	危険地区番号	地区名	位置			保全対象		
				市町村	大字	字	人家戸数	公共施設	道路
30	崩壊土砂流出	203-030	栃目木	栃木市	柏倉町	ヤヘイガエリ	2	0	他
31	崩壊土砂流出	203-031	種入	栃木市	出流町	出入	7	0	他
32	崩壊土砂流出	321-001	真上入上流	栃木市	真名子	カンヤマ	19	0	他
33	崩壊土砂流出	321-002	真上入(3)	栃木市	真名子	クマノサワ	6	0	他
34	崩壊土砂流出	321-003	真上入(2)	栃木市	真名子	クマノサワ	4	0	他
35	崩壊土砂流出	321-004	吉良沢	栃木市	真名子	吉良沢	4	0	他
36	崩壊土砂流出	321-005	長沢	栃木市	真名子	ナガキ	17	0	他
37	崩壊土砂流出	321-006	真上	栃木市	真名子	ウシロザワ	19	0	他
38	崩壊土砂流出	321-007	深沢	栃木市	真名子	深沢	5	0	他
39	崩壊土砂流出	321-008	真上入(1)	栃木市	真名子	ウシロザワ	10	0	他
40	崩壊土砂流出	321-009	栃谷	栃木市	真名子	栃谷	14	0	他
41	崩壊土砂流出	321-010	横道沢	栃木市	真名子	イワソ	14	0	他
42	崩壊土砂流出	321-011	岡	栃木市	真名子	カシワド	12	0	他
43	崩壊土砂流出	321-012	カガクラ	栃木市	真名子	タイマツ沢	28	0	他
43	崩壊土砂流出	321-013	男丸	栃木市	真名子	カミノイリ	10	0	他
44	崩壊土砂流出	321-014	小沼上流(1)	栃木市	真名子	ヨダレ沢	15	0	他
45	崩壊土砂流出	321-015	小沼上流(2)	栃木市	真名子	フカサワ	13	0	他
44	崩壊土砂流出	365-001	立花	栃木市	西山田	越後沢	7	0	他
45	崩壊土砂流出	365-002	観音(1)	栃木市	西山田	ザラノキ	67	0	他
46	崩壊土砂流出	365-003	観音(2)	栃木市	西山田	観音	134	2	他
47	崩壊土砂流出	365-004	大中寺	栃木市	西山田	駒形石	39	0	他
48	崩壊土砂流出	365-005	茅場沢	栃木市	下皆川	茅場	160	1	他
49	崩壊土砂流出	365-006	梅ノ木沢	栃木市	西山田		40	0	他
50	崩壊土砂流出	365-007	晃石前沢	栃木市	西山田		107	0	他
51	崩壊土砂流出	365-008	上ノ山沢	栃木市	西山田		100	0	他
52	崩壊土砂流出	365-009	天王沢	栃木市	西山田	天王沢	107	0	他
53	崩壊土砂流出	365-010	谷津房沢	栃木市	西山田	トリサワ外	91	0	他
54	崩壊土砂流出	367-001	山中	栃木市	小野寺	焼山	11	0	他
55	崩壊土砂流出	367-002	広戸(2)	栃木市	小野寺	広戸	2	0	他
56	崩壊土砂流出	367-003	三谷	栃木市	三谷	ヨコテ	0	0	他
57	崩壊土砂流出	367-004	広戸(1)	栃木市	小野寺	広戸	28	0	他
58	崩壊土砂流出	368-001	木の西	栃木市	木	石鳥屋	13	0	他

小計 58箇所

1	山腹崩壊	204-001	芦の沢	佐野市	寺久保町	芦の沢	60	0	他
2	山腹崩壊	204-002	弁天	佐野市	出流原町	磯山	164	2	他
3	山腹崩壊	204-003	萱場	佐野市	赤見町	萱場	63	0	他
4	山腹崩壊	204-004	奈良淵	佐野市	奈良淵町	東山	23	0	他
5	山腹崩壊	204-005	上富士山(1)	佐野市	奈良淵町	富士山	30	0	他
6	山腹崩壊	204-006	上富士山(2)	佐野市	奈良淵町	富士山	6	0	他
7	山腹崩壊	204-007	小沢	佐野市	田之入町	小沢	8	2	他
8	山腹崩壊	204-008	西山	佐野市	奈良淵町	西山	8	7	他
9	山腹崩壊	204-009	西山(2)	佐野市	奈良淵町	西山	4	5	他
10	山腹崩壊	204-010	駒ヶ淵	佐野市	飛駒町	駒ヶ淵	13	0	県道
11	山腹崩壊	204-011	田保	佐野市	飛駒町		14	0	他
12	山腹崩壊	204-012	塩田	佐野市	飛駒町		56	0	県道
13	山腹崩壊	204-013	大石戸	佐野市	閑馬町		4	0	他
14	山腹崩壊	204-014	沢田(1)	佐野市	閑馬町		17	0	他
15	山腹崩壊	204-015	沢田(2)	佐野市	閑馬町		33	0	他
16	山腹崩壊	204-016	中木戸(1)	佐野市	飛駒町		16	0	県道
17	山腹崩壊	204-017	中木戸(2)	佐野市	飛駒町		46	0	県道
18	山腹崩壊	204-018	小野久保(1)	佐野市	飛駒町		50	0	県道
19	山腹崩壊	204-019	小野久保(2)	佐野市	飛駒町		42	0	県道
20	山腹崩壊	204-020	金原(1)	佐野市	閑馬町		59	0	他
21	山腹崩壊	204-021	金原(2)	佐野市	閑馬町		34	0	他
22	山腹崩壊	204-022	坂和	佐野市	閑馬町		68	0	他
23	山腹崩壊	204-023	栗木内(1)	佐野市	閑馬町	栗木内	21	0	他
24	山腹崩壊	204-024	栗木内(2)	佐野市	閑馬町		16	0	他
25	山腹崩壊	204-025	馬場(1)	佐野市	閑馬町		44	0	他
26	山腹崩壊	204-026	馬場(2)	佐野市	閑馬町		81	1	他
27	山腹崩壊	204-027	柳沢	佐野市	下彦間町	柳沢	120	0	県道
28	山腹崩壊	204-028	川東	佐野市	梅園町		37	0	他
29	山腹崩壊	204-029	芝本	佐野市	山形町		100	1	県道
30	山腹崩壊	204-030	行淵	佐野市	作原町	中田河原	46	0	他
31	山腹崩壊	204-031	実山	佐野市	作原町	実山	15	0	他
32	山腹崩壊	204-032	入小戸	佐野市	作原町		11	0	他
33	山腹崩壊	204-033	大戸口	佐野市	作原町	白ノ久保	21	0	県道
34	山腹崩壊	204-034	奥耳打	佐野市	作原町	上の山	25	0	他
35	山腹崩壊	204-035	牛の沢	佐野市	作原町	東山	16	0	他
36	山腹崩壊	204-036	作原(1)	佐野市	作原町		72	0	県道
37	山腹崩壊	204-037	作原(2)	佐野市	作原町		87	0	県道
38	山腹崩壊	204-038	栃久保(1)	佐野市	作原町		108	0	県道
39	山腹崩壊	204-039	栃久保(2)	佐野市	作原町		6	0	県道
40	山腹崩壊	204-040	前耳打	佐野市	作原町		17	0	県道
41	山腹崩壊	204-041	小日向	佐野市	作原町		35	0	県道
42	山腹崩壊	204-042	下出	佐野市	作原町		124	0	県道
43	山腹崩壊	204-043	宇津野	佐野市	作原町		86	3	県道
44	山腹崩壊	204-044	稲村	佐野市	作原町		27	0	県道
45	山腹崩壊	204-045	高谷	佐野市	白岩町	下高谷	31	0	県道
46	山腹崩壊	204-046	黒田	佐野市	長谷場町	穴沢	33	0	県道
47	山腹崩壊	204-047	駒藤	佐野市	長谷場町		48	0	県道
48	山腹崩壊	204-048	裏山	佐野市	長谷場町	森	57	0	県道
49	山腹崩壊	204-049	御神楽(1)	佐野市	長谷場町		52	0	他
50	山腹崩壊	204-050	御神楽(2)	佐野市	長谷場町		11	0	他
51	山腹崩壊	204-051	大久保(1)	佐野市	長谷場町		13	0	県道
52	山腹崩壊	204-052	小沢	佐野市	長谷場町		64	0	県道
53	山腹崩壊	204-053	蓬沢	佐野市	船越町	蓬沢	52	0	県道
54	山腹崩壊	204-054	渡戸	佐野市	長谷場町		176	0	県道
55	山腹崩壊	204-055	大久保(2)	佐野市	岩崎町	大久保	138	0	他
56	山腹崩壊	204-056	菊水	佐野市	山越町	菊水	54	0	他
57	山腹崩壊	204-057	保沢	佐野市	多田町	保沢	83	0	国道

番号	危険地区区分	危険地区番号	地区名	位置			保全対象			
				市町村	大字	字	人家戸数	公共施設	道路	
58	山腹崩壊	204-058	馬地谷戸	佐野市	飛駒町			27	0	県道
59	山腹崩壊	204-059	黒沢	佐野市	飛駒町			55	0	県道
60	山腹崩壊	204-060	黒沢(1)	佐野市	飛駒町			49	0	県道
61	山腹崩壊	204-061	黒田	佐野市	長谷場町			114	0	県道
62	山腹崩壊	204-062	栃久保(3)	佐野市	作原町			100	0	県道
63	山腹崩壊	204-063	唐沢(1)	佐野市	田沼町			3	0	他
64	山腹崩壊	204-064	唐沢(2)	佐野市	田沼町			8	0	他
65	山腹崩壊	204-065	御神楽(3)	佐野市	長谷場町			5	0	他
66	山腹崩壊	204-066	栗木内	佐野市	閑馬町	木戸		48	0	他
67	山腹崩壊	204-067	坪ノ内	佐野市	長谷場町	坪ノ内		5	3	他
68	山腹崩壊	204-068	馬ノ手	佐野市	船越町	山崎		24	0	県道
69	山腹崩壊	204-069	奥大荷場	佐野市	秋山町	大荷場		0	0	他
70	山腹崩壊	204-070	木浦原(2)	佐野市	秋山町			33	0	県道
71	山腹崩壊	204-071	木浦原(1)	佐野市	秋山町	イリザワ		24	0	県道
72	山腹崩壊	204-072	辺釣	佐野市	秋山町			7	0	県道
73	山腹崩壊	204-073	台	佐野市	秋山町			41	0	県道
74	山腹崩壊	204-074	今倉(1)	佐野市	秋山町	今倉		9	0	県道
75	山腹崩壊	204-075	今倉(2)	佐野市	秋山町			14	0	県道
76	山腹崩壊	204-076	栃岡	佐野市	秋山町			26	0	県道
77	山腹崩壊	204-077	山根	佐野市	秋山町	ショウノサワ		34	0	県道
78	山腹崩壊	204-078	梅木	佐野市	秋山町			69	0	県道
79	山腹崩壊	204-079	橋場	佐野市	秋山町			75	0	県道
80	山腹崩壊	204-080	出原	佐野市	秋山町			7	0	他
81	山腹崩壊	204-081	宮原	佐野市	秋山町			63	0	県道
82	山腹崩壊	204-082	前原	佐野市	秋山町			15	0	他
83	山腹崩壊	204-083	太田沢	佐野市	秋山町			113	2	県道
84	山腹崩壊	204-084	日陰	佐野市	水木町			42	0	県道
85	山腹崩壊	204-085	高寒子	佐野市	水木町			57	1	県道
86	山腹崩壊	204-086	大釜(1)	佐野市	仙波町			18	0	県道
87	山腹崩壊	204-087	大釜(2)	佐野市	仙波町	大釜		8	0	県道
88	山腹崩壊	204-088	新谷(1)	佐野市	柿平町			30	0	県道
89	山腹崩壊	204-089	新谷(2)	佐野市	柿平町			70	0	県道
90	山腹崩壊	204-090	瀬戸内	佐野市	常磐町	牧		31	0	県道
91	山腹崩壊	204-091	牧(1)	佐野市	常磐町	牧		91	0	県道
92	山腹崩壊	204-092	萱沼	佐野市	仙波町			23	0	県道
93	山腹崩壊	204-093	小拍子(1)	佐野市	常磐町	上仙波		35	0	県道
94	山腹崩壊	204-094	小拍子(2)	佐野市	常磐町	上仙波		15	0	県道
95	山腹崩壊	204-095	牧(2)	佐野市	常磐町	牧		249	0	県道
96	山腹崩壊	204-096	羽鶴	佐野市	常磐町	羽鶴		3	0	県道
97	山腹崩壊	204-097	豊代(1)	佐野市	常磐町	下牧		32	0	県道
98	山腹崩壊	204-098	豊代(2)	佐野市	常磐町	下牧		36	0	県道
99	山腹崩壊	204-099	正雲寺	佐野市	豊代町			192	0	他
100	山腹崩壊	204-100	唐沢	佐野市	会沢町			12	0	
101	山腹崩壊	204-101	小曾戸	佐野市	会沢町			193	1	国道
102	山腹崩壊	204-102	南沢	佐野市	中町			0	0	他
103	山腹崩壊	204-103	六郎台	佐野市	中町			15	0	県道
104	山腹崩壊	204-104	向山	佐野市	葛生町	向山		17	2	県道
105	山腹崩壊	204-105	根元	佐野市	仙波町	根元		88	2	他
106	山腹崩壊	204-106	上ノ山	佐野市	仙波町	上ノ山		5	3	他
107	山腹崩壊	204-107	うるしの台	佐野市	豊代町	うるしの台		0	0	他
108	山腹崩壊	204-108	釜平	佐野市	仙波町	コビウサワ		0	0	県道
109	山腹崩壊	204-110	山の神向	佐野市	作原町	大戸入		0	0	他
110	山腹崩壊	204-111	坪ノ内(2)	佐野市	長谷場町			8	3	他
111	山腹崩壊	204-112	準ノ大平	佐野市	寺久保町			16	4	他
112	山腹崩壊	204-113	今宮神社	佐野市	仙波町			20	0	県道
113	山腹崩壊	204-114	西山(3)	佐野市	奈良瀬町			2	4	他
114	山腹崩壊	204-115	小屋	佐野市	豊代町			58	2	県道
115	山腹崩壊	204-116	和泉	佐野市	栃本町			55	2	県道
116	山腹崩壊	204-117	氷室	佐野市	水木町			50	2	県道
117	山腹崩壊	204-118	栃本	佐野市	栃本町			0	0	他
118	山腹崩壊	204-120	蛭沢	佐野市	白岩町	山口上手		78	0	県道
119	山腹崩壊	204-121	大戸入	佐野市	作原町	大戸入		0	0	他
120	山腹崩壊	204-122	大久保	佐野市	豊代町	大久保		7	0	他
121	山腹崩壊	204-123	地藏山	佐野市	作原町	地藏山東		0	0	他
122	山腹崩壊	204-124	武田	佐野市	豊代町	武田		8	0	他
122	山腹崩壊	204-125	宇津野入	佐野市	仙波町	宇津野入		41	0	他
123	山腹崩壊	204-126	唐沢山	佐野市	富士町	富士山		21	0	他

小計 123箇所

1	崩壊土砂流出	204-001	藤兵衛入	佐野市	寺久保町	塩坂		25	0	高速道路
2	崩壊土砂流出	204-002	上富士	佐野市	富士町	富士山		3	0	他
3	崩壊土砂流出	204-003	唐沢富士	佐野市	富士町			3	0	他
4	崩壊土砂流出	204-004	丸岩	佐野市	飛駒町			23	0	県道
5	崩壊土砂流出	204-005	黒沢西	佐野市	飛駒町	黒沢		0	0	他
6	崩壊土砂流出	204-006	白イ久保	佐野市	飛駒町	黒沢		0	0	他
7	崩壊土砂流出	204-007	小黒沢	佐野市	飛駒町			19	0	県道
8	崩壊土砂流出	204-008	案内久保	佐野市	飛駒町			11	0	県道
9	崩壊土砂流出	204-009	音ヶ沢	佐野市	飛駒町			17	0	県道
10	崩壊土砂流出	204-010	近沢	佐野市	飛駒町	伊達岩		7	0	他
11	崩壊土砂流出	204-011	奥閑馬	佐野市	閑馬町			4	0	他
12	崩壊土砂流出	204-013	川面沢	佐野市	飛駒町			10	0	県道
13	崩壊土砂流出	204-014	小柴	佐野市	飛駒町			23	0	県道
14	崩壊土砂流出	204-015	田保沢	佐野市	飛駒町			18	0	他
15	崩壊土砂流出	204-016	矢の目沢	佐野市	飛駒町			26	0	県道
16	崩壊土砂流出	204-017	高馬沢	佐野市	閑馬町			31	0	県道
17	崩壊土砂流出	204-018	松坂沢	佐野市	閑馬町			2	0	他
18	崩壊土砂流出	204-019	大石戸沢	佐野市	閑馬町			3	0	他
19	崩壊土砂流出	204-020	金原(1)	佐野市	閑馬町			79	0	他
20	崩壊土砂流出	204-021	金原(2)	佐野市	閑馬町			21	0	他
21	崩壊土砂流出	204-022	中木戸	佐野市	飛駒町			5	0	他
22	崩壊土砂流出	204-023	七ガ久保	佐野市	飛駒町			18	0	県道

番号	危険地区区分	危険地区番号	地区名	位置			保全対象		
				市町村	大字	字	人家戸数	公共施設	道路
23	崩壊土砂流出	204-024	小野久保	佐野市	飛駒町		13	0	県道
24	崩壊土砂流出	204-025	中島	佐野市	下彦間町	中島	6	0	他
25	崩壊土砂流出	204-026	坂和	佐野市	閑馬町		54	0	他
26	崩壊土砂流出	204-027	大網	佐野市	下彦間町	大網	8	0	他
27	崩壊土砂流出	204-028	面白石	佐野市	作原町		11	0	他
28	崩壊土砂流出	204-029	八神沢	佐野市	作原町		1	0	他
29	崩壊土砂流出	204-030	大赤芝沢	佐野市	作原町		0	0	他
30	崩壊土砂流出	204-031	上小戸	佐野市	作原町		0	0	他
31	崩壊土砂流出	204-032	萩の沢	佐野市	作原町		0	0	他
32	崩壊土砂流出	204-033	大網沢	佐野市	作原町		7	0	他
33	崩壊土砂流出	204-034	春本沢	佐野市	作原町		34	0	他
34	崩壊土砂流出	204-035	中の沢	佐野市	作原町		18	0	県道
35	崩壊土砂流出	204-036	芝の沢	佐野市	作原町		41	0	県道
36	崩壊土砂流出	204-037	矢竹沢	佐野市	作原町		21	0	県道
37	崩壊土砂流出	204-038	前沢	佐野市	作原町		13	0	県道
38	崩壊土砂流出	204-039	松葉沢	佐野市	作原町	細久保	43	0	県道
39	崩壊土砂流出	204-040	釜ヶ沢	佐野市	作原町		52	0	県道
40	崩壊土砂流出	204-041	越沢	佐野市	作原町		25	0	県道
41	崩壊土砂流出	204-042	山口沢	佐野市	作原町		21	0	県道
42	崩壊土砂流出	204-043	稲村沢	佐野市	作原町		23	0	県道
43	崩壊土砂流出	204-044	炭屋	佐野市	長谷場町		23	0	県道
44	崩壊土砂流出	204-045	白岩沢	佐野市	白岩町		14	0	県道
45	崩壊土砂流出	204-046	唐沢	佐野市	長谷場町		17	0	県道
46	崩壊土砂流出	204-047	小又沢	佐野市	長谷場町		28	0	他
47	崩壊土砂流出	204-048	御神楽	佐野市	長谷場町		12	0	他
48	崩壊土砂流出	204-049	松出沢	佐野市	長谷場町		6	0	他
49	崩壊土砂流出	204-050	生沢	佐野市	長谷場町		45	0	県道
50	崩壊土砂流出	204-051	羽黒沢	佐野市	飛駒町		18	0	県道
51	崩壊土砂流出	204-052	毛野沢	佐野市	飛駒町		16	0	他
52	崩壊土砂流出	204-053	鍛冶ヶ沢	佐野市	飛駒町		22	0	県道
53	崩壊土砂流出	204-054	御所の入	佐野市	山形町	御所の入	8	0	他
54	崩壊土砂流出	204-055	片峰	佐野市	山形町	片峰	6	0	県道
55	崩壊土砂流出	204-056	矢の沢	佐野市	下彦間町	矢の沢	5	0	他
56	崩壊土砂流出	204-057	高野	佐野市	下彦間町	高野	45	0	他
57	崩壊土砂流出	204-058	久保	佐野市	下彦間町	久保	15	0	他
58	崩壊土砂流出	204-059	家隆	佐野市	下彦間町	家隆	17	0	県道
59	崩壊土砂流出	204-060	冥賀沢	佐野市	飛駒町	鳥谷戸	70	0	県道
60	崩壊土砂流出	204-061	戸雁	佐野市	飛駒町	戸雁	34	0	県道
61	崩壊土砂流出	204-062	坂本	佐野市	飛駒町	坂本	37	2	県道
62	崩壊土砂流出	204-063	打越	佐野市	飛駒町	打越	15	0	他
63	崩壊土砂流出	204-064	中山(1)	佐野市	飛駒町	中山	18	0	他
64	崩壊土砂流出	204-065	中山(2)	佐野市	飛駒町	中山	22	0	他
65	崩壊土砂流出	204-066	寺沢(1)	佐野市	飛駒町	寺沢	3	0	他
66	崩壊土砂流出	204-067	寺沢(2)	佐野市	飛駒町	寺沢	6	0	他
67	崩壊土砂流出	204-068	多高原	佐野市	飛駒町	寺沢	51	0	県道
68	崩壊土砂流出	204-069	柚ノ木	佐野市	長谷場町	柚ノ木	28	0	他
69	崩壊土砂流出	204-070	細尾沢	佐野市	作原町		4	0	他
70	崩壊土砂流出	204-071	男女生沢	佐野市	下彦間町		21	0	県道
71	崩壊土砂流出	204-072	稲荷沢	佐野市	作原町		54	0	県道
72	崩壊土砂流出	204-073	西ノ沢	佐野市	飛駒町		5	0	他
73	崩壊土砂流出	204-074	佐野寺沢	佐野市	飛駒町		9	0	県道
74	崩壊土砂流出	204-075	田島沢	佐野市	飛駒町		10	0	県道
75	崩壊土砂流出	204-076	須花沢	佐野市	下彦間町		13	0	県道
76	崩壊土砂流出	204-077	中ノ沢	佐野市	作原町		1	0	他
77	崩壊土砂流出	204-078	松出沢(1)	佐野市	長谷場町		14	0	他
78	崩壊土砂流出	204-079	童谷	佐野市	多田町		40	0	他
79	崩壊土砂流出	204-080	内手	佐野市	下彦間町		6	0	他
80	崩壊土砂流出	204-081	神社東	佐野市	下彦間町		85	0	県道
81	崩壊土砂流出	204-082	小沢	佐野市	長谷場町		43	0	県道
82	崩壊土砂流出	204-083	桶沢	佐野市	長谷場町	桶沢	14	0	他
83	崩壊土砂流出	204-084	老越路	佐野市	飛駒町	老越路	0	0	県道
84	崩壊土砂流出	204-085	高野久保沢	佐野市	下彦間町	高野久保	31	0	県道
85	崩壊土砂流出	204-086	大仁ノ手沢	佐野市	飛駒町	寺沢鬼	15	0	他
86	崩壊土砂流出	204-087	堀切沢	佐野市	飛駒町	堀切	26	0	他
87	崩壊土砂流出	204-088	障子岩沢	佐野市	白岩町	障子岩	46	0	県道
88	崩壊土砂流出	204-089	新宿	佐野市	閑馬町	新宿	41	1	他
89	崩壊土砂流出	204-090	大嶽沢	佐野市	作原町	大戸入	2	0	他
90	崩壊土砂流出	204-091	沢入沢	佐野市	作原町	沢入	16	0	県道
91	崩壊土砂流出	204-093	大荷場	佐野市	秋山町		0	0	他
92	崩壊土砂流出	204-094	高手沢	佐野市	秋山町		0	0	他
93	崩壊土砂流出	204-095	大部屋沢	佐野市	秋山町		0	0	他
94	崩壊土砂流出	204-096	嶽の手沢	佐野市	秋山町	氷室	0	0	他
95	崩壊土砂流出	204-097	鳴岩沢	佐野市	秋山町		0	0	他
96	崩壊土砂流出	204-099	正の沢入	佐野市	秋山町		0	0	他
97	崩壊土砂流出	204-100	後口沢	佐野市	秋山町		21	0	県道
98	崩壊土砂流出	204-101	久保沢	佐野市	秋山町		8	0	県道
99	崩壊土砂流出	204-102	古穴沢	佐野市	秋山町		8	0	県道
100	崩壊土砂流出	204-103	大倉沢	佐野市	秋山町		17	0	県道
101	崩壊土砂流出	204-104	深堀沢	佐野市	秋山町		1	0	他
102	崩壊土砂流出	204-105	栃岡	佐野市	秋山町		8	0	県道
103	崩壊土砂流出	204-106	落倉沢	佐野市	秋山町		8	0	県道
104	崩壊土砂流出	204-107	梅木沢(1)	佐野市	秋山町		23	0	県道
105	崩壊土砂流出	204-108	梅木沢(2)	佐野市	秋山町		60	0	県道
106	崩壊土砂流出	204-109	栃橋沢	佐野市	秋山町		0	0	他
107	崩壊土砂流出	204-110	出原沢	佐野市	秋山町		21	0	県道
108	崩壊土砂流出	204-111	前沢	佐野市	秋山町		20	0	県道
109	崩壊土砂流出	204-112	太田沢	佐野市	水木町		65	0	県道
110	崩壊土砂流出	204-113	竹花沢	佐野市	水木町		48	0	県道
111	崩壊土砂流出	204-114	磯ヶ沢	佐野市	水木町		66	2	県道
112	崩壊土砂流出	204-115	大釜	佐野市	水木町		40	0	県道
113	崩壊土砂流出	204-116	栃久保沢	佐野市	仙波町		7	0	県道

番号	危険地区区分	危険地区番号	地区名	位置			保全対象		
				市町村	大字	字	人家戸数	公共施設	道路
114	崩壊土砂流出	204-117	越沢	佐野市	秋山町	水木	11	0	他
115	崩壊土砂流出	204-118	溜里沢	佐野市	柿平町		61	0	県道
116	崩壊土砂流出	204-119	高松沢	佐野市	柿平町	高松	64	0	県道
117	崩壊土砂流出	204-120	辺張沢	佐野市	柿平町		64	0	県道
118	崩壊土砂流出	204-121	栗生沢	佐野市	柿平町		10	0	他
119	崩壊土砂流出	204-122	沢の入	佐野市	豊代町		41	0	他
120	崩壊土砂流出	204-123	谷沢	佐野市	仙波町		5	0	他
121	崩壊土砂流出	204-124	小室	佐野市	会沢町	小室	11	0	他
122	崩壊土砂流出	204-125	大沢	佐野市	葛生町		9	0	他
123	崩壊土砂流出	204-126	堀ノ内	佐野市	秋山町	堀ノ内	21	0	県道
124	崩壊土砂流出	204-127	寺の沢	佐野市	秋山町	堀ノ内	21	0	県道
125	崩壊土砂流出	204-128	登先沢	佐野市	秋山町		20	0	県道
126	崩壊土砂流出	204-129	下仙波	佐野市	仙波町		33	0	県道
127	崩壊土砂流出	204-130	四ツ沢囲	佐野市	仙波町		2	0	県道
128	崩壊土砂流出	204-131	長網沢	佐野市	常磐町		32	0	県道
129	崩壊土砂流出	204-132	古内沢	佐野市	常磐町		10	0	県道
130	崩壊土砂流出	204-133	うるしの台	佐野市	常磐町		31	0	他
131	崩壊土砂流出	204-134	森沢	佐野市	秋山町	森沢	22	0	県道
132	崩壊土砂流出	204-135	森沢向	佐野市	秋山町	ムケヤマ	24	0	県道
133	崩壊土砂流出	204-136	唐木田	佐野市	葛生町	葛生	0	0	他
134	崩壊土砂流出	204-137	ヨシガ沢	佐野市	水木町	ヨシザワ	83	0	県道
135	崩壊土砂流出	204-138	萱沼	佐野市	仙波町	常磐	0	0	県道
136	崩壊土砂流出	204-139	芦沢	佐野市	秋山町		5	0	県道
137	崩壊土砂流出	204-140	片根	佐野市	秋山町	片根	18	0	県道
138	崩壊土砂流出	204-141	山の神社向	佐野市	作原町	大戸入	0	0	他
139	崩壊土砂流出	204-142	駒ヶ沢	佐野市	御神楽町	駒ヶ沢	25	0	他
140	崩壊土砂流出	204-143	黒沢西2	佐野市	飛駒町	寺沢	1	0	他
141	崩壊土砂流出	204-144	バララ沢	佐野市	作原町	大戸入	2	0	他
142	崩壊土砂流出	204-145	東川水ノ木	佐野市	飛駒町	東川	0	0	他
143	崩壊土砂流出	204-146	大荷場2	佐野市	秋山町	木浦原 ^ナ	0	0	他
144	崩壊土砂流出	204-147	深堀沢沢(2)	佐野市	秋山町	深堀	0	0	他
145	崩壊土砂流出	204-148	藤倉沢	佐野市	作原町	藤倉	0	0	他
146	崩壊土砂流出	204-149	江戸沢	佐野市	常磐町	下牧	42	0	県道
147	崩壊土砂流出	204-150	唐沢(1)	佐野市	栃本町	田之入	7	0	他
148	崩壊土砂流出	204-151	七枚白	佐野市	作原町	大戸入	0	0	他
149	崩壊土砂流出	204-152	穴ノ手	佐野市	作原町	小戸入	0	0	他
150	崩壊土砂流出	204-153	小拍子	佐野市	仙波町	小拍子	29	0	県道
151	崩壊土砂流出	204-154	板ノ沢	佐野市	長坂町	板ノ沢	8	0	他
152	崩壊土砂流出	204-155	鳥ノ木沢	佐野市	仙波町	愛宕沢	16	0	他
153	崩壊土砂流出	204-156	大沢池	佐野市	栃本町	栃本山	14	1	県道
154	崩壊土砂流出	204-157	夏保沢	佐野市	仙波町	夏保	13	0	県道
小計 154箇所									

1	山腹崩壊	205-001	大原	鹿沼市	板荷	ヤマキサワ	33	0	他
2	山腹崩壊	205-002	岩鼻	鹿沼市	板荷	中之内	61	0	県道
3	山腹崩壊	205-003	高野内	鹿沼市	板荷	高野内	30	0	他
4	山腹崩壊	205-004	薬師寺	鹿沼市	板荷	ヤクシイリ	6	0	他
5	山腹崩壊	205-005	高芝	鹿沼市	板荷	キリトウシ	14	0	他
6	山腹崩壊	205-006	里のめ	鹿沼市	板荷	出入	5	0	他
7	山腹崩壊	205-007	桑ヶ沢	鹿沼市	板荷	桑ヶ沢	4	0	他
8	山腹崩壊	205-008	細地	鹿沼市	板荷	ナキムシ	21	0	他
9	山腹崩壊	205-009	板荷畑	鹿沼市	板荷	ヌカ沢	5	0	他
10	山腹崩壊	205-011	越路	鹿沼市	板荷	ミズノキ	0	0	他
11	山腹崩壊	205-012	赤行	鹿沼市	板荷	熊の殿	2	0	他
12	山腹崩壊	205-013	木戸ヶ沢	鹿沼市	板荷	愛宕山	0	0	他
13	山腹崩壊	205-014	岩行	鹿沼市	板荷	岩行	11	0	他
14	山腹崩壊	205-015	入柿沢	鹿沼市	板荷	サンノウウラ	5	0	県道
15	山腹崩壊	205-016	山根	鹿沼市	板荷	仏ヶ沢	11	0	県道
16	山腹崩壊	205-017	出戸柿沢	鹿沼市	板荷	白沢オコシ	6	0	他
17	山腹崩壊	205-019	竹之内	鹿沼市	板荷	竹之内	12	0	県道
18	山腹崩壊	205-020	倉ヶ島	鹿沼市	板荷	マルヤマ	0	0	他
19	山腹崩壊	205-021	今里	鹿沼市	板荷	今里	4	0	他
20	山腹崩壊	205-022	出入	鹿沼市	板荷	今里	12	0	他
21	山腹崩壊	205-023	与松	鹿沼市	板荷	ワサビ沢	3	0	他
22	山腹崩壊	205-024	岩下	鹿沼市	板荷	黒岩	31	0	他
23	山腹崩壊	205-025	下長の原(1)	鹿沼市	板荷	北の入	44	0	県道
24	山腹崩壊	205-026	下長の原(2)	鹿沼市	板荷	沼の入	6	0	県道
25	山腹崩壊	205-027	下長の原(3)	鹿沼市	板荷	ナミイワ	20	0	県道
26	山腹崩壊	205-028	川化	鹿沼市	板荷	山の神沢	6	0	他
27	山腹崩壊	205-029	まぶた沢	鹿沼市	草久	シノダイラ	0	0	他
28	山腹崩壊	205-030	古峰原裏山	鹿沼市	草久	裏山	19	0	県道
29	山腹崩壊	205-031	家富連山	鹿沼市	草久	横根	25	0	県道
30	山腹崩壊	205-032	上年保	鹿沼市	草久	上年保	0	0	他
31	山腹崩壊	205-033	露平(2)	鹿沼市	草久	サワムコウ	0	0	他
32	山腹崩壊	205-034	露平(1)	鹿沼市	草久	サワムコウ	0	0	他
33	山腹崩壊	205-035	川中島	鹿沼市	草久	川中島	1	0	他
34	山腹崩壊	205-036	下座返	鹿沼市	草久	シモザキ	6	0	他
35	山腹崩壊	205-037	白井平(1)	鹿沼市	草久	白井平	11	0	他
36	山腹崩壊	205-038	白井平(2)	鹿沼市	草久	カワムカイ	5	0	他
37	山腹崩壊	205-039	馬返	鹿沼市	草久	馬返	3	0	他
38	山腹崩壊	205-040	松手	鹿沼市	草久	松手向	6	0	県道
39	山腹崩壊	205-041	滝ヶ花	鹿沼市	草久	裏山	40	0	県道
40	山腹崩壊	205-042	原山	鹿沼市	草久	モリノウエ	28	0	県道
41	山腹崩壊	205-043	下原山	鹿沼市	草久	坂の下	2	0	他
42	山腹崩壊	205-044	下ノ向	鹿沼市	草久	ムカイツバラ	10	0	県道
43	山腹崩壊	205-045	金剛山	鹿沼市	草久	スゲノサワ	2	0	県道
44	山腹崩壊	205-046	重平	鹿沼市	草久	ホウタイラ	8	0	県道
45	山腹崩壊	205-047	古越路(1)	鹿沼市	草久	コエジ沢	12	0	他
46	山腹崩壊	205-048	古越路(2)	鹿沼市	草久	南山	27	0	他
47	山腹崩壊	205-049	落合	鹿沼市	草久	落合	42	0	他
48	山腹崩壊	205-050	両の手	鹿沼市	草久	横平	35	0	県道

番号	危険地区区分	危険地区番号	地区名	位置			保全対象		
				市町村	大字	字	人家戸数	公共施設	道路
49	山腹崩壊	205-051	内倉(1)	鹿沼市	草久	坂の下	26	0	県道
50	山腹崩壊	205-052	内倉(2)	鹿沼市	草久	フシノキウリ	13	0	他
51	山腹崩壊	205-053	内倉(3)	鹿沼市	草久	シノサワ	13	0	県道
52	山腹崩壊	205-054	大谷橋(1)	鹿沼市	草久	オオゲ	5	0	県道
53	山腹崩壊	205-055	大谷橋(2)	鹿沼市	草久	ヤシキウチ	16	0	県道
54	山腹崩壊	205-056	八岡(1)	鹿沼市	草久	ヤシキウラ	60	1	県道
55	山腹崩壊	205-057	八岡(2)	鹿沼市	草久	ヤシキウラ	36	0	県道
56	山腹崩壊	205-058	八岡(3)	鹿沼市	草久	片道	46	1	県道
57	山腹崩壊	205-059	小鹿ノ入	鹿沼市	草久	ナダイラ	31	0	県道
58	山腹崩壊	205-060	鹿ノ入(1)	鹿沼市	草久	マルヤマ	3	0	他
59	山腹崩壊	205-061	鹿ノ入(2)	鹿沼市	草久	上の内	18	0	他
60	山腹崩壊	205-062	鹿ノ入(3)	鹿沼市	草久	シモウエ	4	0	他
61	山腹崩壊	205-063	不動沢	鹿沼市	草久	不動沢	66	0	県道
62	山腹崩壊	205-064	中ノ畑	鹿沼市	草久	中畑	40	0	県道
63	山腹崩壊	205-065	下岡	鹿沼市	草久	ヨシノイリ	11	0	他
64	山腹崩壊	205-066	西原	鹿沼市	上大久保	沢入	13	0	他
65	山腹崩壊	205-068	岩根(1)	鹿沼市	上大久保	シモカノ	4	0	他
66	山腹崩壊	205-069	岩根(2)	鹿沼市	上大久保	イワネザワ	18	0	他
67	山腹崩壊	205-070	長昌寺	鹿沼市	上大久保	寺久保	30	0	他
68	山腹崩壊	205-071	大芦神社前	鹿沼市	上大久保	ヒラガサワ	26	0	県道
69	山腹崩壊	205-072	カミノムカイ	鹿沼市	上大久保	カミノムカイ	9	0	県道
70	山腹崩壊	205-073	柏峰	鹿沼市	上大久保	柏峰	1	0	県道
71	山腹崩壊	205-074	寄栗	鹿沼市	上久我	寄栗	7	0	他
72	山腹崩壊	205-075	新台林	鹿沼市	上久我	寄栗	5	0	他
73	山腹崩壊	205-076	火打石	鹿沼市	上久我	寄栗	9	0	他
74	山腹崩壊	205-077	石裂	鹿沼市	上久我	石裂	37	0	県道
75	山腹崩壊	205-078	神社裏	鹿沼市	上久我	ムカイザワ	24	0	県道
76	山腹崩壊	205-079	石裂下	鹿沼市	上久我	石裂	23	0	県道
77	山腹崩壊	205-080	馬返し	鹿沼市	上久我	馬返	48	0	県道
78	山腹崩壊	205-081	法長内	鹿沼市	上久我	ドウノイリ	23	0	県道
79	山腹崩壊	205-082	大出沢	鹿沼市	上久我	ホリマガ沢	14	0	県道
80	山腹崩壊	205-083	坂本(1)	鹿沼市	上久我	キタノサワ	9	0	県道
81	山腹崩壊	205-084	坂本(2)	鹿沼市	上久我	西畑	17	0	県道
82	山腹崩壊	205-085	滝の沢	鹿沼市	上久我	ミノワ	16	0	県道
83	山腹崩壊	205-086	小木畑	鹿沼市	上久我	ウメガサワ	18	0	他
84	山腹崩壊	205-087	小佐部沢	鹿沼市	上久我	ニジュウダ	34	0	県道
85	山腹崩壊	205-088	大佐部沢	鹿沼市	上久我	ジサン	11	0	他
86	山腹崩壊	205-089	老沢	鹿沼市	上久我	ヤマネミチ	25	0	他
87	山腹崩壊	205-090	馬返	鹿沼市	上久我	寺畑	19	0	他
88	山腹崩壊	205-091	馬場	鹿沼市	下久我	坂丸	4	0	他
89	山腹崩壊	205-092	ヒラノハタ	鹿沼市	下久我	ヤズ	3	0	他
90	山腹崩壊	205-093	ヒケノハタ	鹿沼市	下久我	ヒラノハタ	71	0	県道
91	山腹崩壊	205-094	岩瀬	鹿沼市	下久我	ノジリ	22	0	県道
92	山腹崩壊	205-095	待居	鹿沼市	加園	待居	87	0	県道
93	山腹崩壊	205-096	コスギ	鹿沼市	加園	コスギ	1	0	他
94	山腹崩壊	205-097	見立(1)	鹿沼市	加園	カミミタテ	24	0	他
95	山腹崩壊	205-098	見立(2)	鹿沼市	加園	テラワ	37	0	他
96	山腹崩壊	205-099	上河原	鹿沼市	加園	フジヤマ	34	1	県道
97	山腹崩壊	205-100	加園	鹿沼市	加園	ハチマンコエシ	43	0	県道
98	山腹崩壊	205-101	片の道	鹿沼市	引田	片の道	15	0	県道
99	山腹崩壊	205-102	高畑(1)	鹿沼市	引田	高畑	24	0	他
100	山腹崩壊	205-103	高畑(2)	鹿沼市	引田	高畑	18	0	他
101	山腹崩壊	205-104	手洗	鹿沼市	引田	手洗	35	0	他
102	山腹崩壊	205-105	稲山	鹿沼市	引田	稲山	36	0	県道
103	山腹崩壊	205-106	岩花	鹿沼市	引田	岩花	21	0	県道
104	山腹崩壊	205-107	岩井戸	鹿沼市	引田	岩井戸	89	0	県道
105	山腹崩壊	205-108	下原	鹿沼市	引田	ヒノキガクボ	30	0	県道
106	山腹崩壊	205-109	下遠部	鹿沼市	下遠部	ウエノ	9	0	他
107	山腹崩壊	205-110	腰掛	鹿沼市	下遠部	腰掛	3	0	他
108	山腹崩壊	205-111	返釣	鹿沼市	見野	松久保	106	0	県道
109	山腹崩壊	205-112	原坪	鹿沼市	見野	松久保	12	0	他
110	山腹崩壊	205-113	新屋敷	鹿沼市	富岡	新屋敷	21	0	他
111	山腹崩壊	205-114	丸ヶ沢	鹿沼市	富岡	丸ヶ沢	10	0	他
112	山腹崩壊	205-115	坂下	鹿沼市	富岡	坂下	28	0	他
113	山腹崩壊	205-116	山根	鹿沼市	見野	山根	20	0	他
114	山腹崩壊	205-117	局裏	鹿沼市	引田	下原	27	0	県道
115	山腹崩壊	205-118	中坪	鹿沼市	下沢	小沢	22	0	他
116	山腹崩壊	205-119	下の内	鹿沼市	下沢	セトヤマ	54	0	他
117	山腹崩壊	205-120	笹原田(3)	鹿沼市	笹原田	中の内	3	0	他
118	山腹崩壊	205-121	コナカウチ	鹿沼市	笹原田	大橋	4	0	他
119	山腹崩壊	205-122	笹原田(6)	鹿沼市	笹原田	大松沢	0	0	他
120	山腹崩壊	205-123	向山(1)	鹿沼市	下沢	向山	4	0	他
121	山腹崩壊	205-124	深岩(1)	鹿沼市	深岩	ミナミ	18	0	他
122	山腹崩壊	205-125	深岩(3)	鹿沼市	深岩	ウシガサワ	5	0	他
123	山腹崩壊	205-126	上日向(1)	鹿沼市	上日向	タジマ	4	0	他
124	山腹崩壊	205-127	上日向(2)	鹿沼市	上日向	山本	41	0	県道
125	山腹崩壊	205-128	西鹿沼	鹿沼市	日吉町	寺花	0	0	他
126	山腹崩壊	205-129	地藏	鹿沼市	日吉町	入の内	4	0	他
127	山腹崩壊	205-130	千手山(1)	鹿沼市	千手町	坂田	43	2	他
128	山腹崩壊	205-131	西鹿沼(5)	鹿沼市	西鹿沼町	小藪山	153	1	県道
129	山腹崩壊	205-132	日吉町(1)	鹿沼市	西鹿沼町	小藪山	24	0	他
130	山腹崩壊	205-133	光大寺	鹿沼市	西鹿沼町	小藪山	48	2	県道
131	山腹崩壊	205-134	花岡	鹿沼市	花岡町	フジヤマ	36	1	他
132	山腹崩壊	205-135	ハンザワ	鹿沼市	日吉町	ハンザワ	2	0	他
133	山腹崩壊	205-136	富士山	鹿沼市	花岡町	ヒガシフジヤマ	4	0	他
134	山腹崩壊	205-137	大谷内	鹿沼市	下日向	石倉山	23	0	他
135	山腹崩壊	205-138	村井(1)	鹿沼市	花岡町	ウメノキタイラ	17	0	他
136	山腹崩壊	205-139	村井(2)	鹿沼市	村井町	シゲイシ	12	0	他
137	山腹崩壊	205-140	川田	鹿沼市	日吉町	石倉山	14	0	他
138	山腹崩壊	205-142	秋葉神社	鹿沼市	上南摩	栗沢	12	0	他
139	山腹崩壊	205-143	栗沢入	鹿沼市	上南摩	栗沢	3	0	他

番号	危険地区区分	危険地区番号	地区名	位置			保全対象		
				市町村	大字	字	人家戸数	公共施設	道路
140	山腹崩壊	205-144	蔵間口	鹿沼市	上南摩	コナカ	23	0	県道
141	山腹崩壊	205-145	酒野谷(1)	鹿沼市	酒野谷	寺山	7	0	他
142	山腹崩壊	205-146	山ぎわ	鹿沼市	楡木	西山	19	0	他
143	山腹崩壊	205-147	大斜窪	鹿沼市	塩山	大斜窪	33	0	県道
144	山腹崩壊	205-149	塩山(1)	鹿沼市	塩山	大斜窪	2	0	他
145	山腹崩壊	205-150	学校裏	鹿沼市	西沢	ニシクテイリ	9	1	他
146	山腹崩壊	205-151	塩山(2)	鹿沼市	塩山	前山	0	0	他
147	山腹崩壊	205-152	神明宮	鹿沼市	野沢	ツチクボ	2	0	高速道路
148	山腹崩壊	205-153	桑ヶ沢	鹿沼市	下大久保	ヤナガサワ	24	0	他
149	山腹崩壊	205-154	坂本(3)	鹿沼市	上久我	ハツガザワ	4	0	県道
150	山腹崩壊	205-155	福沢	鹿沼市	加園	フクザワ	32	1	県道
151	山腹崩壊	205-156	坂下(2)	鹿沼市	富岡	坂下	18	0	他
152	山腹崩壊	205-157	象間(1)	鹿沼市	上南摩	象間	70	0	県道
153	山腹崩壊	205-158	象間(2)	鹿沼市	上南摩	象間	19	0	県道
154	山腹崩壊	205-159	岩の花(2)	鹿沼市	引田	カシワデラ	89	0	県道
155	山腹崩壊	205-160	ヒザツキ	鹿沼市	加園	ヒザツキ	19	0	他
156	山腹崩壊	205-161	上加園	鹿沼市	上南摩	ムロゼ	41	0	県道
157	山腹崩壊	205-162	上南摩(1)	鹿沼市	上南摩	タキノサワ	24	0	県道
158	山腹崩壊	205-163	上南摩(2)	鹿沼市	上南摩	タキノサワ	55	1	県道
159	山腹崩壊	205-164	室瀬	鹿沼市	上南摩	ムロセ	24	0	県道
160	山腹崩壊	205-165	赤行台	鹿沼市	板荷	アカナメダイ	1	0	他
161	山腹崩壊	205-166	岩下(2)	鹿沼市	板荷	アシガサワ	2	0	県道
162	山腹崩壊	205-167	古峰神社	鹿沼市	草久	ヨコネ	13	0	県道
163	山腹崩壊	205-168	稲山(2)	鹿沼市	引田	大滝沢	17	0	他
164	山腹崩壊	205-169	キハダ沢	鹿沼市	入栗野	横根	0	0	県道
165	山腹崩壊	205-170	ツウジンボウ沢(1)	鹿沼市	入栗野	横根	0	0	県道
166	山腹崩壊	205-171	ツウジンボウ沢(2)	鹿沼市	入栗野	横根	0	0	県道
167	山腹崩壊	205-172	横根口	鹿沼市	入栗野	横根	16	0	県道
168	山腹崩壊	205-173	荷場民宿裏	鹿沼市	入栗野	荷場	33	0	県道
169	山腹崩壊	205-175	クマノハラ	鹿沼市	入栗野	クマノハラ	19	0	県道
170	山腹崩壊	205-176	上五月	鹿沼市	入栗野	上五月	19	0	県道
171	山腹崩壊	205-177	ツボウチ	鹿沼市	入栗野	ツボウチサワ	3	0	県道
172	山腹崩壊	205-178	小川沢口	鹿沼市	入栗野	小川	5	0	県道
173	山腹崩壊	205-179	五月	鹿沼市	入栗野	五月	27	0	県道
174	山腹崩壊	205-180	橋本	鹿沼市	入栗野	橋本	8	0	県道
175	山腹崩壊	205-181	五月沢	鹿沼市	入栗野	五月沢	5	0	県道
176	山腹崩壊	205-182	下五月	鹿沼市	入栗野	オザク	16	0	県道
177	山腹崩壊	205-183	大出日向	鹿沼市	入栗野	大出日向	16	0	県道
178	山腹崩壊	205-184	尾ザク	鹿沼市	入栗野	尾ザク	9	0	県道
179	山腹崩壊	205-185	タツミ沢	鹿沼市	入栗野	タツミサワ	7	0	県道
180	山腹崩壊	205-186	松葉沢	鹿沼市	入栗野	ショウノ沢	7	0	県道
181	山腹崩壊	205-187	オソ沢	鹿沼市	入栗野	オソ沢	8	0	県道
182	山腹崩壊	205-188	天出沢	鹿沼市	入栗野	アマダ沢	10	0	県道
183	山腹崩壊	205-189	馬返(2)	鹿沼市	入栗野	アナノ沢	6	0	県道
184	山腹崩壊	205-190	馬返(1)	鹿沼市	入栗野	ウマガエシ	8	0	県道
185	山腹崩壊	205-191	赤沼	鹿沼市	入栗野	アカヌマザワ	7	0	県道
186	山腹崩壊	205-192	水沢口	鹿沼市	入栗野	セリガ沢	15	0	県道
187	山腹崩壊	205-193	水沢	鹿沼市	入栗野	イラサク	2	0	他
188	山腹崩壊	205-194	イシウチ	鹿沼市	入栗野	石内	3	0	県道
189	山腹崩壊	205-195	コタツメ	鹿沼市	入栗野	オダワ	22	0	県道
190	山腹崩壊	205-196	滝の沢(2)	鹿沼市	入栗野	タキノサワ	18	0	県道
191	山腹崩壊	205-197	滝の端	鹿沼市	入栗野	タキノハシ	23	0	県道
192	山腹崩壊	205-198	滝の沢(1)	鹿沼市	入栗野	マツガサワ	19	0	県道
193	山腹崩壊	205-199	シゲクラ	鹿沼市	入栗野	シゲクラ	58	0	県道
194	山腹崩壊	205-200	境沢山	鹿沼市	入栗野	境沢山	42	0	県道
195	山腹崩壊	205-201	境沢	鹿沼市	入栗野	境沢山	23	0	県道
196	山腹崩壊	205-202	境沢入	鹿沼市	入栗野	コサワ	2	0	県道
197	山腹崩壊	205-203	出口	鹿沼市	入栗野	クボ山	102	0	県道
198	山腹崩壊	205-204	唐沢	鹿沼市	入栗野	宮内沢	14	0	県道
199	山腹崩壊	205-205	マナイタブチ	鹿沼市	中栗野	マナイタブチ	34	0	県道
200	山腹崩壊	205-206	前沢	鹿沼市	中栗野	カミノマエサワ	22	0	県道
201	山腹崩壊	205-207	大栗	鹿沼市	中栗野	ナシガ沢	29	0	県道
202	山腹崩壊	205-208	松坂	鹿沼市	中栗野	ミヌキウチウラ	41	0	県道
203	山腹崩壊	205-209	大荷沢	鹿沼市	中栗野	オオニサワグチ	5	0	他
204	山腹崩壊	205-210	追地口	鹿沼市	中栗野	ハッサククボ	11	0	他
205	山腹崩壊	205-211	追地(2)	鹿沼市	中栗野	矢ヶ沢	37	0	他
206	山腹崩壊	205-212	追地(1)	鹿沼市	中栗野	オオマトロ	28	0	他
207	山腹崩壊	205-213	ヨシキクボ	鹿沼市	中栗野	ヨシケクボ	20	0	県道
208	山腹崩壊	205-214	板名	鹿沼市	中栗野	シチロザワ	30	0	県道
209	山腹崩壊	205-215	カミヤザワ	鹿沼市	中栗野	セコザワ	10	0	他
210	山腹崩壊	205-216	小前沢口	鹿沼市	口栗野	小前沢	62	0	県道
211	山腹崩壊	205-217	月木	鹿沼市	口栗野	月の木沢	52	0	県道
212	山腹崩壊	205-218	八坂下	鹿沼市	口栗野	マツノキ	8	0	他
213	山腹崩壊	205-219	桑沢	鹿沼市	口栗野	船ヶ沢	9	0	他
214	山腹崩壊	205-220	明神	鹿沼市	口栗野	明神	4	0	他
215	山腹崩壊	205-221	妙見寺	鹿沼市	口栗野	クラカケヤマ	12	0	他
216	山腹崩壊	205-222	上町	鹿沼市	口栗野	台ノ入	27	1	県道
217	山腹崩壊	205-223	城山裏	鹿沼市	口栗野	城山裏	51	0	県道
218	山腹崩壊	205-224	中妻	鹿沼市	口栗野	久保内	54	3	他
219	山腹崩壊	205-225	愛宕山	鹿沼市	口栗野	城山	137	2	県道
220	山腹崩壊	205-226	新宿	鹿沼市	口栗野	フジゴシ	131	0	他
221	山腹崩壊	205-227	釜場	鹿沼市	口栗野	アミダヤヤマ	0	0	他
222	山腹崩壊	205-228	山の神入	鹿沼市	上粕尾	ノゼイ	36	0	県道
223	山腹崩壊	205-230	山の神(1)	鹿沼市	上粕尾	ノゼイ	50	0	県道
224	山腹崩壊	205-231	入道クボ	鹿沼市	上粕尾	入道クボ	7	0	県道
225	山腹崩壊	205-232	発光路	鹿沼市	上粕尾	沢入	25	0	県道
226	山腹崩壊	205-233	発光路神社下	鹿沼市	上粕尾	ドウソジン	2	0	他
227	山腹崩壊	205-234	笹平	鹿沼市	上粕尾	ササダイラ	5	0	県道
228	山腹崩壊	205-235	へび地藏裏	鹿沼市	上粕尾	オオサワ	18	0	県道
229	山腹崩壊	205-236	大井	鹿沼市	上粕尾	ハリヤマ	39	0	県道
230	山腹崩壊	205-237	北村	鹿沼市	上粕尾	ナギ	7	0	他

番号	危険地区区分	危険地区番号	地区名	位置			保全対象		
				市町村	大字	字	人家戸数	公共施設	道路
231	山腹崩壊	205-238	木落	鹿沼市	上粕尾	キオトシ	18	0	他
232	山腹崩壊	205-239	東光寺裏	鹿沼市	上粕尾	ウチイデ	32	0	他
233	山腹崩壊	205-240	ユブネ沢	鹿沼市	上粕尾	マツバ	31	0	他
234	山腹崩壊	205-241	上粕尾小裏	鹿沼市	上粕尾	ハヤユキグチ	24	0	県道
235	山腹崩壊	205-242	半縄	鹿沼市	上粕尾	ハガシ	37	0	県道
236	山腹崩壊	205-243	アカノマル	鹿沼市	上粕尾	アカノマル	6	0	県道
237	山腹崩壊	205-244	細尾(2)	鹿沼市	上粕尾	宿関沢	20	0	県道
238	山腹崩壊	205-245	細尾(1)	鹿沼市	上粕尾	裏山	18	0	県道
239	山腹崩壊	205-246	栃原	鹿沼市	上粕尾	クロツクリ	11	0	他
240	山腹崩壊	205-247	栃原向	鹿沼市	上粕尾	ウダヤマ	17	0	県道
241	山腹崩壊	205-248	松ノ木(1)	鹿沼市	上粕尾	イチノクボ	12	0	県道
242	山腹崩壊	205-249	松ノ木(2)	鹿沼市	上粕尾	シモタガワ	19	0	県道
243	山腹崩壊	205-250	フジヤマクボ	鹿沼市	上粕尾	フジウラ	0	0	県道
244	山腹崩壊	205-251	中山	鹿沼市	上粕尾	中山	14	0	県道
245	山腹崩壊	205-252	馬置	鹿沼市	上粕尾	タケノウチ	11	0	県道
246	山腹崩壊	205-253	依田ヶ沢	鹿沼市	中粕尾	トウキイタ	14	0	県道
247	山腹崩壊	205-254	カミノテ	鹿沼市	中粕尾	カミノタイラ	36	0	県道
248	山腹崩壊	205-255	アケ沢	鹿沼市	中粕尾	アケザワ	15	0	県道
249	山腹崩壊	205-256	遠木	鹿沼市	中粕尾	アケザワ	44	0	県道
250	山腹崩壊	205-257	遠木沢	鹿沼市	中粕尾	遠木沢	32	0	県道
251	山腹崩壊	205-258	遠木向	鹿沼市	中粕尾	ヒカゲ	37	0	県道
252	山腹崩壊	205-259	高畑	鹿沼市	中粕尾	タカバタケ	15	0	県道
253	山腹崩壊	205-260	モンド向	鹿沼市	中粕尾	モンドムカイ	6	0	県道
254	山腹崩壊	205-261	長林	鹿沼市	中粕尾	長林	38	0	県道
255	山腹崩壊	205-262	加戸沢	鹿沼市	中粕尾	シゲロカド	10	0	県道
256	山腹崩壊	205-263	道祖神	鹿沼市	中粕尾	ドウソジン	12	0	県道
257	山腹崩壊	205-264	笠丸	鹿沼市	中粕尾	ドウソジン	26	0	県道
258	山腹崩壊	205-265	上向	鹿沼市	中粕尾	上向	22	0	県道
259	山腹崩壊	205-266	森	鹿沼市	中粕尾	ヤマノボウ	1	0	他
260	山腹崩壊	205-267	弁天	鹿沼市	中粕尾	フジヤマ	23	0	県道
261	山腹崩壊	205-268	後山	鹿沼市	中粕尾	後山	28	0	県道
262	山腹崩壊	205-269	馬場沢	鹿沼市	中粕尾	カタヤマ	29	0	県道
263	山腹崩壊	205-270	片山	鹿沼市	中粕尾	片山	1	0	他
264	山腹崩壊	205-271	粕尾局裏	鹿沼市	下粕尾	ミヌマ	128	0	県道
265	山腹崩壊	205-272	慈眼寺裏	鹿沼市	下粕尾	スワ	83	0	県道
266	山腹崩壊	205-273	城山	鹿沼市	下粕尾	シロヤマ	51	0	県道
267	山腹崩壊	205-274	粕尾小学校裏	鹿沼市	下粕尾	ナカザワ	34	1	県道
268	山腹崩壊	205-275	中沢	鹿沼市	下粕尾	ナカザワ	37	1	他
269	山腹崩壊	205-276	上宮沢	鹿沼市	下粕尾	ナカザワ	87	0	県道
270	山腹崩壊	205-277	キツネノハナ	鹿沼市	下粕尾	キツネノハナ	65	0	県道
271	山腹崩壊	205-278	上松崎	鹿沼市	下粕尾	ウルシガクボ	58	0	県道
272	山腹崩壊	205-279	松崎	鹿沼市	下粕尾	トリドウ	71	0	県道
273	山腹崩壊	205-280	カツニチ沢	鹿沼市	下粕尾	ノボリシタ	85	0	県道
274	山腹崩壊	205-281	中河原	鹿沼市	下粕尾	ナカガワラ	88	0	県道
275	山腹崩壊	205-282	与州	鹿沼市	上永野	ヒラマ	19	0	県道
276	山腹崩壊	205-283	川久保向	鹿沼市	上永野	オザワ	14	0	県道
277	山腹崩壊	205-284	植竹向	鹿沼市	上永野	向山	43	0	県道
278	山腹崩壊	205-285	落合	鹿沼市	上永野	エドザワ	10	0	県道
279	山腹崩壊	205-286	タカ沢	鹿沼市	上永野	タカイザワ	13	1	県道
280	山腹崩壊	205-287	塩沢	鹿沼市	上永野	ニシノコクボ	11	0	他
281	山腹崩壊	205-288	塩沢口	鹿沼市	上永野	サワクチ	14	0	県道
282	山腹崩壊	205-289	黒麦	鹿沼市	上永野	クロムギサワ	51	0	県道
283	山腹崩壊	205-290	黒麦東山	鹿沼市	上永野	ハガシヤマ	29	0	県道
284	山腹崩壊	205-291	洩垂	鹿沼市	上永野	サワイリ	4	0	他
285	山腹崩壊	205-292	カナクボ	鹿沼市	上永野	カナクボ	26	0	県道
286	山腹崩壊	205-293	ヤシキズキ	鹿沼市	上永野	ヤシキズキ	9	0	県道
287	山腹崩壊	205-294	宮原	鹿沼市	上永野	ミヤハラ	15	0	県道
288	山腹崩壊	205-295	山口	鹿沼市	上永野	ミヤハラ	45	0	県道
289	山腹崩壊	205-296	大畑	鹿沼市	上永野	ミョウジョウ	51	0	県道
290	山腹崩壊	205-297	大畑前山	鹿沼市	上永野	オオハタマエヤマ	75	0	県道
291	山腹崩壊	205-298	大畑橋向	鹿沼市	上永野	カラツザワ	60	0	県道
292	山腹崩壊	205-299	久保田	鹿沼市	上永野	スワウラ	26	0	県道
293	山腹崩壊	205-300	裏山	鹿沼市	上永野	ウラヤマ	64	0	県道
294	山腹崩壊	205-301	中坪	鹿沼市	上永野	タニクボ	58	2	県道
295	山腹崩壊	205-302	柳沢	鹿沼市	上永野	ヤナギサワ	33	0	県道
296	山腹崩壊	205-303	長谷寺裏	鹿沼市	下永野	ツネイズミ	36	0	県道
297	山腹崩壊	205-304	トチクボ	鹿沼市	下永野	ヤマシタトチクボ	6	0	県道
298	山腹崩壊	205-305	蔵本裏山	鹿沼市	下永野	ハヤシノクボ	28	0	他
299	山腹崩壊	205-306	蔵本	鹿沼市	下永野	サワノウエイリ	70	3	他
300	山腹崩壊	205-307	御沢	鹿沼市	下永野	御沢	29	0	県道
301	山腹崩壊	205-308	前山	鹿沼市	下永野	マエヤマ	5	0	県道
302	山腹崩壊	205-309	柏木	鹿沼市	深程	サルダ	11	0	他
303	山腹崩壊	205-310	小棚	鹿沼市	久野	コダナ	266	1	県道
304	山腹崩壊	205-311	関口	鹿沼市	久野	セキグチダイ	11	0	他
305	山腹崩壊	205-312	カジヤ沢	鹿沼市	久野	カジヤサワ	19	0	他
306	山腹崩壊	205-313	寄居口	鹿沼市	久野	ヨリイ	12	0	他
307	山腹崩壊	205-314	寄居	鹿沼市	久野	フドウチ	5	0	他
308	山腹崩壊	205-315	モモノキハラ	鹿沼市	深程	モモノキハラ	14	0	他
309	山腹崩壊	205-316	女淵	鹿沼市	深程	オオサワ	18	0	県道
310	山腹崩壊	205-317	口無沢	鹿沼市	深程	クチナシサワ	0	0	県道
311	山腹崩壊	205-318	岩下向	鹿沼市	深程	岩下	20	0	県道
312	山腹崩壊	205-319	岩下	鹿沼市	深程	岩下	69	0	県道
313	山腹崩壊	205-320	深程	鹿沼市	深程	岩下	119	0	県道
314	山腹崩壊	205-321	田ノ入	鹿沼市	深程	田ノ入	6	0	他
315	山腹崩壊	205-322	宮の入	鹿沼市	深程	ミヤザワ	45	0	他
316	山腹崩壊	205-323	イドザワ	鹿沼市	深程	イドザワ	29	0	県道
317	山腹崩壊	205-324	与の作	鹿沼市	入粟野	ヨノサク	20	0	県道
318	山腹崩壊	205-325	板名(2)	鹿沼市	中栗野	カミノオオサワ	22	0	他
319	山腹崩壊	205-326	桑沢(2)	鹿沼市	口栗野	マルガサク	3	0	他
320	山腹崩壊	205-327	百川	鹿沼市	上永野	ナメカイ	0	0	他
321	山腹崩壊	205-328	下広	鹿沼市	下永野	ミヤノウエウラ	126	0	県道

番号	危険地区区分	危険地区番号	地区名	位置			保全対象		
				市町村	大字	字	人家戸数	公共施設	道路
322	山腹崩壊	205-329	桶ヶ内	鹿沼市	久野	コダナ	8	0	他
323	山腹崩壊	205-330	笠丸(2)	鹿沼市	中粕尾	カドムカイ	15	0	県道
324	山腹崩壊	205-331	川久保	鹿沼市	上永野	フツブチ	19	0	県道
325	山腹崩壊	205-332	赤芝	鹿沼市	中粕尾	見久	22	0	県道
326	山腹崩壊	205-333	大栗(2)	鹿沼市	中栗野	カタミネ	56	0	県道
327	山腹崩壊	205-334	佐部沢	鹿沼市	下大久保	明松沢口	4	0	県道
328	山腹崩壊	205-335	高畑	鹿沼市	上粕尾	高畑	0	0	他
329	山腹崩壊	205-336	山根	鹿沼市	加園	山根	11	0	他
330	山腹崩壊	205-337	八ツ沢	鹿沼市	加園	八ツ沢	3	0	他
331	山腹崩壊	205-338	ヒツ沢	鹿沼市	加園	櫃沢	9	0	他
332	山腹崩壊	205-339	小丸山	鹿沼市	野尻	小丸山	16	0	県道
333	山腹崩壊	205-340	欠の下	鹿沼市	板荷	欠の下	0	0	県道
334	山腹崩壊	205-341	桑沢2	鹿沼市	口栗野	樽代	8	0	他
335	山腹崩壊	205-342	中ノ宮	鹿沼市	油田町	中ノ宮	6	1	他
336	山腹崩壊	205-343	善喜内	鹿沼市	笹原田	善喜内	8	0	他
337	山腹崩壊	205-344	廻り沢	鹿沼市	下沢	廻り沢	2	0	他
338	山腹崩壊	205-345	上南摩(3)	鹿沼市	上南摩町	小中手	4	0	他
339	山腹崩壊	205-346	タカヤマシタ	鹿沼市	日吉町	高山下	2	0	他
340	山腹崩壊	205-347	大山	鹿沼市	玉田町	大山	0	0	他
341	山腹崩壊	205-348	後沢	鹿沼市	加園	後沢	16	0	他
342	山腹崩壊	205-349	三国	鹿沼市	上粕尾	三国	0	0	他
343	山腹崩壊	205-350	忽滑山	鹿沼市	口栗野	忽滑山	19	0	他
344	山腹崩壊	205-351	炭谷沢	鹿沼市	口栗野	炭谷沢	1	0	他
345	山腹崩壊	205-352	栃原(2)	鹿沼市	上粕尾	栃原	2	0	県道
小計	345箇所								

1	地すべり	205-001	細尾	鹿沼市	上粕尾	ナギ	16	1	県道
2	地すべり	205-002	馬返	鹿沼市	入栗野	赤沼	23	0	県道
小計	2箇所								

1	崩壊土砂流出	205-001	茂鳥旗(1)	鹿沼市	板荷	茂鳥旗	0	0	他
2	崩壊土砂流出	205-002	茂鳥旗(3)	鹿沼市	板荷	茂鳥旗	0	0	他
3	崩壊土砂流出	205-003	茂鳥旗(4)	鹿沼市	板荷	松手	0	0	他
4	崩壊土砂流出	205-004	茂鳥旗(2)	鹿沼市	板荷	スズクボ	0	0	他
5	崩壊土砂流出	205-005	茂鳥旗(5)	鹿沼市	板荷	黒石	0	0	他
6	崩壊土砂流出	205-006	唐沢	鹿沼市	板荷	クズレメ	0	0	他
7	崩壊土砂流出	205-007	高野内	鹿沼市	板荷	マルヤマ	142	0	県道
8	崩壊土砂流出	205-008	高芝	鹿沼市	板荷	切道	36	0	県道
9	崩壊土砂流出	205-009	桑ヶ沢	鹿沼市	板荷	桑ヶ沢	41	0	他
10	崩壊土砂流出	205-010	殿の入	鹿沼市	板荷	殿の入	24	0	他
11	崩壊土砂流出	205-011	板荷畑(2)	鹿沼市	板荷	赤坂	21	0	他
12	崩壊土砂流出	205-012	板荷畑(1)	鹿沼市	板荷	茶ノ木沢	7	0	他
13	崩壊土砂流出	205-013	越路	鹿沼市	板荷	竹之内	0	0	他
14	崩壊土砂流出	205-014	板荷畑(3)	鹿沼市	板荷	アカイシ	7	0	他
15	崩壊土砂流出	205-015	日陰山沢	鹿沼市	板荷	サボメ	0	0	県道
16	崩壊土砂流出	205-016	梅ノ木沢	鹿沼市	板荷	梅ノ木タテメ	3	0	他
17	崩壊土砂流出	205-017	桜ヶ入	鹿沼市	板荷	西山	17	0	他
18	崩壊土砂流出	205-018	沢入	鹿沼市	板荷	松原	28	0	他
19	崩壊土砂流出	205-019	滝ノ沢	鹿沼市	板荷	滝ノ沢	50	0	他
20	崩壊土砂流出	205-020	大沢	鹿沼市	板荷	大沢	14	0	他
21	崩壊土砂流出	205-022	柿沢(2)	鹿沼市	板荷	ホリノクボ	0	0	県道
22	崩壊土砂流出	205-023	柿沢(1)	鹿沼市	板荷	コブ沢	8	0	他
23	崩壊土砂流出	205-024	沢口入	鹿沼市	板荷	ヒジマガリ	27	0	県道
24	崩壊土砂流出	205-025	上ノ山	鹿沼市	板荷	ナカノザワ	8	0	他
25	崩壊土砂流出	205-026	足ヶ沢	鹿沼市	板荷	足ヶ沢	5	0	県道
26	崩壊土砂流出	205-028	水越沢	鹿沼市	板荷	辺釣	14	0	県道
27	崩壊土砂流出	205-030	ゲノコワ沢	鹿沼市	草久	河原小屋	0	0	他
28	崩壊土砂流出	205-031	日光沢	鹿沼市	草久	河原小屋	0	0	他
29	崩壊土砂流出	205-032	林沢(2)	鹿沼市	草久	河原小屋	0	0	他
30	崩壊土砂流出	205-033	林沢(1)	鹿沼市	草久	河原小屋	0	0	他
31	崩壊土砂流出	205-034	篠沢	鹿沼市	草久	河原小屋	0	0	他
32	崩壊土砂流出	205-035	岩手沢	鹿沼市	草久	カミノムカイ	0	0	他
33	崩壊土砂流出	205-036	まぶた沢	鹿沼市	草久	シノダイラ	0	0	他
34	崩壊土砂流出	205-037	マタギゴヤ沢	鹿沼市	草久	カミノムカイ	0	0	他
35	崩壊土砂流出	205-038	奴沢	鹿沼市	草久	シノダイラ	0	0	他
36	崩壊土砂流出	205-039	タツメガ沢	鹿沼市	草久	カミノムカイ	0	0	他
37	崩壊土砂流出	205-041	馬道沢	鹿沼市	草久	馬道沢	0	0	他
38	崩壊土砂流出	205-042	アシ沢	鹿沼市	草久	ジョウネンボ	1	0	他
39	崩壊土砂流出	205-043	アイノクラ沢	鹿沼市	草久	シモノムカイ	0	0	他
40	崩壊土砂流出	205-044	河原小屋下流(2)	鹿沼市	草久	コウザンイリ	0	0	他
41	崩壊土砂流出	205-045	河原小屋下流(3)	鹿沼市	草久	イシゴヤ	0	0	他
42	崩壊土砂流出	205-046	川中島	鹿沼市	草久	ナベガサワ	0	0	他
43	崩壊土砂流出	205-047	露平(1)	鹿沼市	草久	露平	0	0	他
44	崩壊土砂流出	205-048	露平(2)	鹿沼市	草久	ナガクボ	0	0	他
45	崩壊土砂流出	205-049	稲荷沢	鹿沼市	草久	裏山	39	0	県道
46	崩壊土砂流出	205-050	合の沢	鹿沼市	草久	合の沢	18	0	県道
47	崩壊土砂流出	205-051	萱の手(1)	鹿沼市	草久	タキノイリ	0	0	他
48	崩壊土砂流出	205-052	萱の手(2)	鹿沼市	草久	ニシムカイ	0	0	他
49	崩壊土砂流出	205-053	足尾沢	鹿沼市	草久	横根	0	0	県道
50	崩壊土砂流出	205-054	藤倉沢	鹿沼市	草久	横根	1	0	県道
51	崩壊土砂流出	205-055	藤倉沢支流	鹿沼市	草久	サクラッバラ	18	0	県道
52	崩壊土砂流出	205-056	棚入沢支流	鹿沼市	草久	サクラッバラ	8	0	他
53	崩壊土砂流出	205-057	棚入沢	鹿沼市	草久	マツデムコウ	4	0	県道
54	崩壊土砂流出	205-058	焼山沢	鹿沼市	草久	ウシロウラ	8	0	県道
55	崩壊土砂流出	205-059	日六沢	鹿沼市	草久	アイノカヤ沢	3	0	県道
56	崩壊土砂流出	205-060	滝ヶ花	鹿沼市	草久	コトリヤ	2	0	他
57	崩壊土砂流出	205-061	畑の沢	鹿沼市	草久	タテノサワ	41	0	県道
58	崩壊土砂流出	205-062	岩岳	鹿沼市	草久	シカバ	4	0	県道
59	崩壊土砂流出	205-063	権ヶ沢	鹿沼市	草久	ナガクボ	9	0	県道
60	崩壊土砂流出	205-064	スガノ沢	鹿沼市	草久	ナガクボ	4	0	県道
61	崩壊土砂流出	205-065	重平沢	鹿沼市	草久	重平	9	0	県道

番号	危険地区区分	危険地区番号	地区名	位置			保全対象		
				市町村	大字	字	人家戸数	公共施設	道路
62	崩壊土砂流出	205-066	追越沢	鹿沼市	草久	古越路沢	14	0	県道
63	崩壊土砂流出	205-067	落合(1)	鹿沼市	草久	コヒノキザワ	13	0	他
64	崩壊土砂流出	205-068	落合(2)	鹿沼市	草久	タキノウエ	0	0	他
65	崩壊土砂流出	205-069	両の手(2)	鹿沼市	草久	クワナ	72	0	県道
66	崩壊土砂流出	205-070	両ノ手(1)	鹿沼市	草久	トイクチ	18	0	県道
67	崩壊土砂流出	205-071	内倉(3)	鹿沼市	草久	フシノキイリ	38	0	県道
68	崩壊土砂流出	205-072	内倉(2)	鹿沼市	草久	内倉内	23	0	県道
69	崩壊土砂流出	205-073	小川沢	鹿沼市	草久	小川沢	1	0	他
70	崩壊土砂流出	205-074	内倉(1)	鹿沼市	草久	イモガラザワ	30	0	県道
71	崩壊土砂流出	205-075	滝ヶ原	鹿沼市	草久	タキガハラ	4	0	県道
72	崩壊土砂流出	205-076	江戸沢	鹿沼市	草久	井戸沢	8	0	県道
73	崩壊土砂流出	205-077	八岡滝沢	鹿沼市	草久	タキガワラ	36	0	県道
74	崩壊土砂流出	205-078	小越路沢	鹿沼市	草久	ヤシキウチ	1	0	県道
75	崩壊土砂流出	205-079	ナリ沢	鹿沼市	草久	片の道	4	0	県道
76	崩壊土砂流出	205-080	小鹿ノ入沢	鹿沼市	草久	オウロウバタ	53	0	県道
77	崩壊土砂流出	205-081	唐沢	鹿沼市	草久	シモウエ	96	0	他
78	崩壊土砂流出	205-082	関場沢(2)	鹿沼市	草久	ハチガサワ	7	0	他
79	崩壊土砂流出	205-083	関場沢(1)	鹿沼市	草久	栗ヶ沢	20	0	他
80	崩壊土砂流出	205-084	大塩沢	鹿沼市	草久	ワノシタ	6	0	県道
81	崩壊土砂流出	205-085	滝沢	鹿沼市	草久	滝沢	32	0	他
82	崩壊土砂流出	205-086	岩根沢	鹿沼市	下大久保	岩根沢	76	0	県道
83	崩壊土砂流出	205-087	ウツ沢	鹿沼市	下大久保	ウツ沢	22	0	県道
84	崩壊土砂流出	205-088	関封沢	鹿沼市	下大久保	セキカケ沢	0	0	県道
85	崩壊土砂流出	205-089	舟ヶ沢	鹿沼市	下大久保	舟ヶ沢	0	0	県道
86	崩壊土砂流出	205-090	寄栗(4)	鹿沼市	上久我	オオタキザワ	0	0	他
87	崩壊土砂流出	205-091	寄栗(3)	鹿沼市	上久我	オオタキザワ	0	0	他
88	崩壊土砂流出	205-092	寄栗(2)	鹿沼市	上久我	オオタキザワ	0	0	他
89	崩壊土砂流出	205-093	寄栗(1)	鹿沼市	上久我	オオタキザワ	0	0	他
90	崩壊土砂流出	205-094	寄栗(5)	鹿沼市	上久我	オオタキザワ	0	0	他
91	崩壊土砂流出	205-095	寄栗(6)	鹿沼市	上久我	オオタキザワ	0	0	他
92	崩壊土砂流出	205-096	寄栗(7)	鹿沼市	上久我	生所	0	0	他
93	崩壊土砂流出	205-097	バラガ沢(2)	鹿沼市	上久我	バラガ沢	1	0	他
94	崩壊土砂流出	205-098	バラガ沢(1)	鹿沼市	上久我	裏山	5	0	他
95	崩壊土砂流出	205-099	深沢	鹿沼市	上久我	深沢	3	0	他
96	崩壊土砂流出	205-100	寄栗小川沢(2)	鹿沼市	上久我	ダイモチ沢	4	0	他
97	崩壊土砂流出	205-101	寄栗小川沢(1)	鹿沼市	上久我	裏山	6	0	他
98	崩壊土砂流出	205-102	新台林	鹿沼市	上久我	火打石沢	2	0	他
99	崩壊土砂流出	205-103	裏山	鹿沼市	上久我	裏山	10	0	他
100	崩壊土砂流出	205-104	火打石沢(3)	鹿沼市	上久我	火打石沢	7	0	他
101	崩壊土砂流出	205-105	火打石沢(2)	鹿沼市	上久我	火打石沢	11	0	他
102	崩壊土砂流出	205-106	火打石沢(1)	鹿沼市	上久我	火打石沢	12	0	他
103	崩壊土砂流出	205-107	道祖神	鹿沼市	上久我	ドウソジン	0	0	他
104	崩壊土砂流出	205-108	タカハタ沢	鹿沼市	上久我	タカハタ沢	0	0	他
105	崩壊土砂流出	205-109	イシタツメ	鹿沼市	上久我	イシタツメ	0	0	他
106	崩壊土砂流出	205-110	白根沢	鹿沼市	上久我	白根	2	0	県道
107	崩壊土砂流出	205-111	黄金沢	鹿沼市	上久我	白根	2	0	県道
108	崩壊土砂流出	205-112	松出沢	鹿沼市	上久我	松出	1	0	県道
109	崩壊土砂流出	205-113	曲手沢	鹿沼市	上久我	マガツレ	0	0	県道
110	崩壊土砂流出	205-114	ドウツレ沢	鹿沼市	上久我	ドンラ沢	0	0	県道
111	崩壊土砂流出	205-115	滝の沢(2)	鹿沼市	上久我	タキノサワ	22	0	県道
112	崩壊土砂流出	205-116	滝の沢(1)	鹿沼市	上久我	ミサワ	23	0	県道
113	崩壊土砂流出	205-117	御沢	鹿沼市	上久我	御沢	29	0	県道
114	崩壊土砂流出	205-118	大水沢	鹿沼市	上久我	大水沢	1	0	他
115	崩壊土砂流出	205-119	小水沢	鹿沼市	上久我	小水沢	2	0	県道
116	崩壊土砂流出	205-120	小菅沢	鹿沼市	上久我	コスゲ沢	23	0	県道
117	崩壊土砂流出	205-121	大出沢	鹿沼市	上久我	大出沢	3	0	県道
118	崩壊土砂流出	205-122	坂本(2)	鹿沼市	上久我	ウシロ沢	8	0	県道
119	崩壊土砂流出	205-123	坂本(1)	鹿沼市	上久我	出入	0	0	県道
120	崩壊土砂流出	205-124	境沢(1)	鹿沼市	上久我	ハンガ沢	13	0	県道
121	崩壊土砂流出	205-125	境沢(2)	鹿沼市	上久我	マツノ沢	14	0	県道
122	崩壊土砂流出	205-126	境沢(3)	鹿沼市	上久我	ミヤノイリ	8	0	県道
123	崩壊土砂流出	205-127	小佐部沢	鹿沼市	上久我	ヒガイノサワ	37	0	県道
124	崩壊土砂流出	205-128	大佐部沢	鹿沼市	上久我	コシハツ沢	46	0	県道
125	崩壊土砂流出	205-129	セバヤ沢	鹿沼市	上久我	セバヤ沢	83	0	県道
126	崩壊土砂流出	205-130	ヤコド	鹿沼市	上久我	サゴイ	32	0	他
127	崩壊土砂流出	205-131	老沢(3)	鹿沼市	下久我	老沢	7	0	他
128	崩壊土砂流出	205-132	老沢(2)	鹿沼市	下久我	老沢	1	0	他
129	崩壊土砂流出	205-133	老沢(1)	鹿沼市	下久我	老沢	0	0	他
130	崩壊土砂流出	205-134	坂丸沢	鹿沼市	下久我	坂丸	24	0	他
131	崩壊土砂流出	205-135	大仁田沢	鹿沼市	下久我	大仁田	0	0	他
132	崩壊土砂流出	205-136	引田道	鹿沼市	下久我	ハギノテ	0	0	他
133	崩壊土砂流出	205-137	小奈良	鹿沼市	下久我	小奈良	4	0	他
134	崩壊土砂流出	205-138	ウシロハラ	鹿沼市	下久我	ウシロウ	12	0	他
135	崩壊土砂流出	205-139	岩瀬	鹿沼市	下久我	岩瀬沢	20	0	県道
136	崩壊土砂流出	205-140	木戸入沢	鹿沼市	下久我	木戸	8	0	他
137	崩壊土砂流出	205-141	待井	鹿沼市	下久我	岩瀬沢	17	0	県道
138	崩壊土砂流出	205-142	上山中	鹿沼市	加園	上山中	22	0	他
139	崩壊土砂流出	205-143	福ヶ沢(1)	鹿沼市	加園	福ヶ沢	26	0	県道
140	崩壊土砂流出	205-144	福ヶ沢(2)	鹿沼市	加園	福ヶ沢	18	0	県道
141	崩壊土砂流出	205-145	釜ヶ入(2)	鹿沼市	加園	フタマタ	0	0	他
142	崩壊土砂流出	205-146	釜ヶ入(1)	鹿沼市	加園	ナガミネ	1	0	他
143	崩壊土砂流出	205-147	ヒツ沢(1)	鹿沼市	加園	ヒツ沢	4	0	他
144	崩壊土砂流出	205-148	ヒツ沢(2)	鹿沼市	加園	ヒツ沢	0	0	他
145	崩壊土砂流出	205-149	ヒツ沢(3)	鹿沼市	加園	アラクラ	0	0	他
146	崩壊土砂流出	205-150	ヒツ沢(4)	鹿沼市	加園	タチガサワ	1	0	他
147	崩壊土砂流出	205-151	ヒツ沢(5)	鹿沼市	加園	クワノキザワ	0	0	他
148	崩壊土砂流出	205-152	ヒツ沢(6)	鹿沼市	加園	ヒツ沢	1	0	他
149	崩壊土砂流出	205-153	ヒツ沢(7)	鹿沼市	加園	ヒツ沢	3	0	他
150	崩壊土砂流出	205-154	平沢	鹿沼市	加園	平沢	18	0	他
151	崩壊土砂流出	205-155	小手の入沢(1)	鹿沼市	加園	オデイリ	7	0	他
152	崩壊土砂流出	205-156	小手の入沢(2)	鹿沼市	加園	カミミタテ	7	0	他

番号	危険地区区分	危険地区番号	地区名	位置			保全対象		
				市町村	大字	字	人家戸数	公共施設	道路
153	崩壊土砂流出	205-157	古中人	鹿沼市	引田	イモリヤマ	21	0	県道
154	崩壊土砂流出	205-158	古越路	鹿沼市	引田	コタチイワ	0	0	他
155	崩壊土砂流出	205-159	平野	鹿沼市	引田	ヒナタヤマ	15	0	他
156	崩壊土砂流出	205-160	坂下	鹿沼市	富岡	谷入	9	0	他
157	崩壊土砂流出	205-161	上坪	鹿沼市	下沢	大平	18	0	他
158	崩壊土砂流出	205-162	中坪	鹿沼市	下沢	ワリガクボ	21	0	他
159	崩壊土砂流出	205-163	下沢	鹿沼市	下沢	前山	22	0	他
160	崩壊土砂流出	205-164	杓子沢	鹿沼市	上南摩	杓沢	1	0	県道
161	崩壊土砂流出	205-165	象間	鹿沼市	上南摩	杓沢	5	0	他
162	崩壊土砂流出	205-166	栗沢	鹿沼市	上南摩	栗沢	0	0	他
163	崩壊土砂流出	205-167	小倉沢	鹿沼市	草久	小倉沢	0	0	県道
164	崩壊土砂流出	205-168	蛇麦沢	鹿沼市	上久我	アブムギ	15	0	県道
165	崩壊土砂流出	205-169	稲山	鹿沼市	引田	稲山	34	0	他
166	崩壊土砂流出	205-170	ナナマガリ沢	鹿沼市	上南摩	ナナマガリ	9	0	県道
167	崩壊土砂流出	205-171	大沢	鹿沼市	引田	オオサワ	37	0	県道
168	崩壊土砂流出	205-172	中の沢	鹿沼市	引田	ナカノサワ	10	0	県道
169	崩壊土砂流出	205-173	ヨモギ沢	鹿沼市	引田	ヨモギ沢	9	0	他
170	崩壊土砂流出	205-174	室瀬(3)	鹿沼市	上南摩	ムロセ	33	0	県道
171	崩壊土砂流出	205-175	ママノシタ	鹿沼市	上南摩	ママノシタ	5	0	他
172	崩壊土砂流出	205-176	宮内台	鹿沼市	上南摩	コシノサワ	6	0	他
173	崩壊土砂流出	205-177	沢入	鹿沼市	板荷	大久保	22	0	他
174	崩壊土砂流出	205-178	日朝暮	鹿沼市	下沢	ニッコウボ	4	0	他
175	崩壊土砂流出	205-179	岩花	鹿沼市	引田	オオサワイリ	39	0	県道
176	崩壊土砂流出	205-180	ヒツ沢	鹿沼市	加園	ヒツザワ	5	0	他
177	崩壊土砂流出	205-181	薄倉沢	鹿沼市	板荷	薄倉沢	0	0	県道
178	崩壊土砂流出	205-182	上之台	鹿沼市	草久	上之台	24	0	県道
179	崩壊土砂流出	205-183	字穴沢	鹿沼市	草久	阿佐穴	12	0	県道
180	崩壊土砂流出	205-184	石裂沢	鹿沼市	草久	石裂沢	0	0	他
181	崩壊土砂流出	205-185	蛇塚沢	鹿沼市	入栗野	横根	1	0	県道
182	崩壊土砂流出	205-186	上五月(1)	鹿沼市	入栗野	横根	0	0	県道
183	崩壊土砂流出	205-187	上五月(2)	鹿沼市	入栗野	横根	0	0	県道
184	崩壊土砂流出	205-188	上五月(3)	鹿沼市	入栗野	横根	0	0	県道
185	崩壊土砂流出	205-189	ツウジンボウ沢(2)	鹿沼市	入栗野	横根	0	0	県道
186	崩壊土砂流出	205-190	ツウジンボウ沢(1)	鹿沼市	入栗野	横根	0	0	県道
187	崩壊土砂流出	205-191	鳥屋下	鹿沼市	入栗野	横根	0	0	県道
188	崩壊土砂流出	205-192	荷場(4)	鹿沼市	入栗野	横根	1	0	県道
189	崩壊土砂流出	205-193	荷場(3)	鹿沼市	入栗野	荷場	11	0	県道
190	崩壊土砂流出	205-194	荷場(2)	鹿沼市	入栗野	荷場	12	0	県道
191	崩壊土砂流出	205-195	荷場(1)	鹿沼市	入栗野	クマノハラ	12	0	県道
192	崩壊土砂流出	205-196	上五月(4)	鹿沼市	入栗野	入五月	12	0	県道
193	崩壊土砂流出	205-197	入五月	鹿沼市	入栗野	入五月	9	0	県道
194	崩壊土砂流出	205-198	シラガ沢	鹿沼市	入栗野	シラガ沢	6	0	県道
195	崩壊土砂流出	205-199	フクガ沢	鹿沼市	入栗野	フクガ沢	10	0	県道
196	崩壊土砂流出	205-200	シボウチ沢	鹿沼市	入栗野	シボウチ沢	17	0	県道
197	崩壊土砂流出	205-201	小川沢	鹿沼市	入栗野	坂本	3	0	県道
198	崩壊土砂流出	205-202	尾ざく沢	鹿沼市	入栗野	尾ざく	0	0	県道
199	崩壊土砂流出	205-203	タツミ沢	鹿沼市	入栗野	タツミ沢	13	0	県道
200	崩壊土砂流出	205-204	オソ沢	鹿沼市	入栗野	オソ沢	6	0	県道
201	崩壊土砂流出	205-205	アナノ沢	鹿沼市	入栗野	アナノ沢	3	0	県道
202	崩壊土砂流出	205-206	天出沢	鹿沼市	入栗野	天出沢	0	0	県道
203	崩壊土砂流出	205-207	馬返	鹿沼市	入栗野	アカヌマ沢	9	0	県道
204	崩壊土砂流出	205-208	赤沼沢	鹿沼市	入栗野	アカヌマ沢	7	0	県道
205	崩壊土砂流出	205-209	水沢(1)	鹿沼市	入栗野	水沢	5	0	県道
206	崩壊土砂流出	205-210	水沢(2)	鹿沼市	入栗野	テンジンサワ	2	0	県道
207	崩壊土砂流出	205-211	滝ノ端向	鹿沼市	入栗野	滝の沢	31	0	県道
208	崩壊土砂流出	205-212	ニタ沢	鹿沼市	入栗野	ニタ沢	28	0	県道
209	崩壊土砂流出	205-213	境沢西ノ入	鹿沼市	入栗野	ミズザカイ	4	0	県道
210	崩壊土砂流出	205-214	境沢東山	鹿沼市	入栗野	東山	15	0	県道
211	崩壊土砂流出	205-215	羽根羽見沢	鹿沼市	入栗野	オオハタ沢	24	0	県道
212	崩壊土砂流出	205-216	下羽根羽見沢	鹿沼市	入栗野	ハネバミ沢	13	0	県道
213	崩壊土砂流出	205-217	唐沢	鹿沼市	入栗野	唐沢	13	0	他
214	崩壊土砂流出	205-218	宮内	鹿沼市	入栗野	ミヤウチ沢	13	0	県道
215	崩壊土砂流出	205-219	セキネオ沢	鹿沼市	中栗野	セキネオ沢	1	0	県道
216	崩壊土砂流出	205-220	大栗沢	鹿沼市	中栗野	マツガサワ	3	0	他
217	崩壊土砂流出	205-221	大栗	鹿沼市	中栗野	クリキガ沢	27	0	県道
218	崩壊土砂流出	205-222	松坂	鹿沼市	中栗野	キノコザワ	3	0	他
219	崩壊土砂流出	205-223	大荷沢	鹿沼市	中栗野	大荷沢	10	0	県道
220	崩壊土砂流出	205-224	田原神社	鹿沼市	中栗野	スガヌマ	4	0	県道
221	崩壊土砂流出	205-225	追地ワナ場	鹿沼市	中栗野	ワナバグチ	23	0	他
222	崩壊土砂流出	205-226	追地オオマト沢	鹿沼市	中栗野	ワナバグチ	38	0	他
223	崩壊土砂流出	205-227	追地	鹿沼市	中栗野	ホウノキ沢	11	0	他
224	崩壊土砂流出	205-228	名武戸	鹿沼市	中栗野	名武戸沢	11	0	県道
225	崩壊土砂流出	205-229	板名(3)	鹿沼市	中栗野	板名入口	13	0	他
226	崩壊土砂流出	205-230	板名(2)	鹿沼市	中栗野	シチロザワ	15	0	県道
227	崩壊土砂流出	205-231	板名(1)	鹿沼市	中栗野	馬の沢	30	0	県道
228	崩壊土砂流出	205-232	炭谷沢	鹿沼市	中栗野	スミタニザワ	4	0	県道
229	崩壊土砂流出	205-233	小前沢	鹿沼市	中栗野	小前沢	27	0	県道
230	崩壊土砂流出	205-234	ヒエ沢	鹿沼市	中栗野	ヒエ沢	2	0	他
231	崩壊土砂流出	205-235	月木	鹿沼市	中栗野	月の木沢	33	0	県道
232	崩壊土砂流出	205-236	松木沢	鹿沼市	中栗野	松木沢	9	0	県道
233	崩壊土砂流出	205-237	松木沢(1)	鹿沼市	中栗野	オカノイリ	13	0	他
234	崩壊土砂流出	205-238	松木沢(2)	鹿沼市	中栗野	ヨシザワ	0	0	他
235	崩壊土砂流出	205-239	栗沢	鹿沼市	中栗野	オキウチ	19	0	他
236	崩壊土砂流出	205-240	妙見寺	鹿沼市	中栗野	クラカケヤマ	15	0	県道
237	崩壊土砂流出	205-241	桑沢	鹿沼市	中栗野	タキノサワ	6	0	他
238	崩壊土砂流出	205-242	根岸	鹿沼市	中栗野	根岸	13	0	県道
239	崩壊土砂流出	205-243	イドサワ	鹿沼市	中栗野	イドザワ	7	0	県道
240	崩壊土砂流出	205-244	吉沢	鹿沼市	中栗野	タマタマウエノ	27	0	他
241	崩壊土砂流出	205-245	筓場	鹿沼市	中栗野	ウエノサワ	98	0	他
242	崩壊土砂流出	205-246	ワナ沢	鹿沼市	上粕尾	木浦沢	0	0	県道
243	崩壊土砂流出	205-247	横根(1)	鹿沼市	上粕尾	横根	0	0	県道

番号	危険地区区分	危険地区番号	地区名	位置			保全対象		
				市町村	大字	字	人家戸数	公共施設	道路
244	崩壊土砂流出	205-248	横根(2)	鹿沼市	上粕尾	横根	0	0	県道
245	崩壊土砂流出	205-249	奥深沢(1)	鹿沼市	上粕尾	横根	0	0	県道
246	崩壊土砂流出	205-250	奥深沢(2)	鹿沼市	上粕尾	ノゼイ	0	0	県道
247	崩壊土砂流出	205-251	木裏沢	鹿沼市	上粕尾	イバナクラ	0	0	他
248	崩壊土砂流出	205-252	ノゼイ	鹿沼市	上粕尾	ノゼイ	5	0	県道
249	崩壊土砂流出	205-253	ニウトウキ(1)	鹿沼市	上粕尾	入道クボ	3	0	県道
250	崩壊土砂流出	205-254	ニウトウキ(2)	鹿沼市	上粕尾	入道クボ	3	0	県道
251	崩壊土砂流出	205-255	東沢	鹿沼市	上粕尾	カキノタイラ	6	0	県道
252	崩壊土砂流出	205-256	羽立沢	鹿沼市	上粕尾	ヨウノサワ	0	0	他
253	崩壊土砂流出	205-257	発光路	鹿沼市	上粕尾	沢入口	74	0	県道
254	崩壊土砂流出	205-259	アマヒラザワ	鹿沼市	上粕尾	アマヒラザワ	15	0	県道
255	崩壊土砂流出	205-260	大久保沢	鹿沼市	上粕尾	河原木戸	0	0	県道
256	崩壊土砂流出	205-261	田ノ端(2)	鹿沼市	上粕尾	ヒキレ	8	0	県道
257	崩壊土砂流出	205-262	田ノ端(1)	鹿沼市	上粕尾	キッカケ沢	7	0	県道
258	崩壊土砂流出	205-263	ツルオロシ	鹿沼市	上粕尾	ツルオロシ	0	0	県道
259	崩壊土砂流出	205-264	カノウヅカ	鹿沼市	上粕尾	カノウヅカ	0	0	県道
260	崩壊土砂流出	205-265	大井沢	鹿沼市	上粕尾	大井沢	14	0	県道
261	崩壊土砂流出	205-266	北村本流	鹿沼市	上粕尾	カキミタイラ	4	0	他
262	崩壊土砂流出	205-267	北村第一支溪	鹿沼市	上粕尾	大久保	1	0	他
263	崩壊土砂流出	205-268	北村第二支溪	鹿沼市	上粕尾	シレガサワ	43	0	県道
264	崩壊土砂流出	205-269	井戸沢	鹿沼市	上粕尾	井戸沢	16	0	他
265	崩壊土砂流出	205-270	ヒラタニ	鹿沼市	上粕尾	ヒラタニ	33	0	県道
266	崩壊土砂流出	205-271	湯舟沢	鹿沼市	上粕尾	湯舟沢	20	0	県道
267	崩壊土砂流出	205-272	モモレ沢	鹿沼市	上粕尾	モモレ沢	1	0	県道
268	崩壊土砂流出	205-273	半繩滝ノ沢	鹿沼市	上粕尾	タキノ沢	0	0	県道
269	崩壊土砂流出	205-274	赤丸	鹿沼市	上粕尾	赤丸	4	0	県道
270	崩壊土砂流出	205-275	細尾	鹿沼市	上粕尾	トイグチ	21	0	県道
271	崩壊土砂流出	205-276	細尾沢口	鹿沼市	上粕尾	細尾沢口	10	0	県道
272	崩壊土砂流出	205-277	栃原	鹿沼市	上粕尾	カノクボ	20	0	県道
273	崩壊土砂流出	205-278	上ノ山台地	鹿沼市	上粕尾	栗林	7	0	県道
274	崩壊土砂流出	205-279	滝の沢	鹿沼市	上粕尾	滝の沢	7	0	県道
275	崩壊土砂流出	205-280	ウルシ沢	鹿沼市	上粕尾	ウルシ沢	10	0	県道
276	崩壊土砂流出	205-281	沼ノ沢	鹿沼市	中粕尾	沼の沢	12	0	県道
277	崩壊土砂流出	205-282	タカヒラ	鹿沼市	中粕尾	タカヒラ	0	0	県道
278	崩壊土砂流出	205-283	赤芝(1)	鹿沼市	中粕尾	赤芝	0	0	県道
279	崩壊土砂流出	205-284	赤芝(2)	鹿沼市	中粕尾	赤芝	0	0	県道
280	崩壊土砂流出	205-285	マメクサ	鹿沼市	中粕尾	マメクサ	0	0	県道
281	崩壊土砂流出	205-286	ヨツカカ沢	鹿沼市	中粕尾	ヨツカカ沢	10	0	県道
282	崩壊土砂流出	205-287	遠木湯舟沢	鹿沼市	中粕尾	湯舟沢	27	0	県道
283	崩壊土砂流出	205-288	鹿州	鹿沼市	中粕尾	鹿ノ久保	8	0	県道
284	崩壊土砂流出	205-289	遠木向	鹿沼市	中粕尾	ヒカゲ	17	0	県道
285	崩壊土砂流出	205-290	遠木沢	鹿沼市	中粕尾	遠木沢	19	0	県道
286	崩壊土砂流出	205-291	ハネバミ	鹿沼市	中粕尾	ハネバミ	7	0	県道
287	崩壊土砂流出	205-292	カシワダチ	鹿沼市	中粕尾	ウマノタイラ	1	0	県道
288	崩壊土砂流出	205-293	ウマノ平(2)	鹿沼市	中粕尾	ウマノタイラ	1	0	県道
289	崩壊土砂流出	205-294	ウマノ平(1)	鹿沼市	中粕尾	ウマノタイラ	7	0	県道
290	崩壊土砂流出	205-295	タカバタケ	鹿沼市	中粕尾	中内沢	24	0	県道
291	崩壊土砂流出	205-296	シゲロ沢	鹿沼市	中粕尾	シゲロ沢	15	0	県道
292	崩壊土砂流出	205-297	カド沢	鹿沼市	中粕尾	カド沢	2	0	他
293	崩壊土砂流出	205-298	ドロミキ	鹿沼市	中粕尾	ドロミキ	4	0	県道
294	崩壊土砂流出	205-299	オニ沢	鹿沼市	中粕尾	オニ沢	3	0	他
295	崩壊土砂流出	205-300	笠丸	鹿沼市	中粕尾	コサワ	6	0	県道
296	崩壊土砂流出	205-301	ワラビ沢	鹿沼市	中粕尾	塩沢	11	0	県道
297	崩壊土砂流出	205-303	ミハル沢	鹿沼市	中粕尾	ミハル沢	39	0	県道
298	崩壊土砂流出	205-304	粕尾島田沢	鹿沼市	中粕尾	栃木沢	13	0	他
299	崩壊土砂流出	205-305	前沢	鹿沼市	中粕尾	前沢	23	0	県道
300	崩壊土砂流出	205-306	粕尾桑沢	鹿沼市	中粕尾	桑沢	17	0	県道
301	崩壊土砂流出	205-307	五郎沢	鹿沼市	中粕尾	カブネ	1	0	他
302	崩壊土砂流出	205-308	馬場沢(2)	鹿沼市	中粕尾	テットウ畑	0	0	他
303	崩壊土砂流出	205-309	馬場沢(1)	鹿沼市	中粕尾	馬場沢	1	0	他
304	崩壊土砂流出	205-310	於林沢	鹿沼市	中粕尾	矢沢	2	0	他
305	崩壊土砂流出	205-311	轟沢	鹿沼市	中粕尾	トドロキ	76	0	県道
306	崩壊土砂流出	205-312	大久保	鹿沼市	中粕尾	大久保	17	0	県道
307	崩壊土砂流出	205-313	入沢	鹿沼市	下粕尾	入沢	44	0	県道
308	崩壊土砂流出	205-314	中沢(2)	鹿沼市	下粕尾	中沢	70	0	県道
309	崩壊土砂流出	205-315	中沢(1)	鹿沼市	下粕尾	中沢	82	0	県道
310	崩壊土砂流出	205-316	大越路沢	鹿沼市	下粕尾	大越路沢	21	0	県道
311	崩壊土砂流出	205-317	宮沢	鹿沼市	下粕尾	宮沢	49	0	県道
312	崩壊土砂流出	205-318	寒沢	鹿沼市	下粕尾	寒沢	0	0	他
313	崩壊土砂流出	205-319	ウルシガクボ	鹿沼市	下粕尾	ウルシガクボ	82	0	県道
314	崩壊土砂流出	205-320	上松崎(1)	鹿沼市	下粕尾	大久保	54	0	他
315	崩壊土砂流出	205-321	上松崎(2)	鹿沼市	下粕尾	イワシタ	63	0	他
316	崩壊土砂流出	205-322	松崎	鹿沼市	下粕尾	カマシタ	34	0	県道
317	崩壊土砂流出	205-323	葛生沢	鹿沼市	下粕尾	葛生沢	45	0	県道
318	崩壊土砂流出	205-324	中河原	鹿沼市	下粕尾	中河原	54	0	県道
319	崩壊土砂流出	205-325	寺沢	鹿沼市	上永野	寺沢口	0	0	他
320	崩壊土砂流出	205-326	百川(1)	鹿沼市	上永野	アカナギ	0	0	県道
321	崩壊土砂流出	205-327	百川(2)	鹿沼市	上永野	スズドクボ	0	0	県道
322	崩壊土砂流出	205-328	百川(3)	鹿沼市	上永野	ウシオイテ	0	0	県道
323	崩壊土砂流出	205-329	大鹿沢	鹿沼市	上永野	大鹿沢	6	0	県道
324	崩壊土砂流出	205-330	植竹	鹿沼市	上永野	植竹沢	17	0	県道
325	崩壊土砂流出	205-331	落合	鹿沼市	上永野	屋敷裏	8	1	県道
326	崩壊土砂流出	205-332	塩沢(2)	鹿沼市	上永野	コテザワ	5	0	他
327	崩壊土砂流出	205-333	塩沢(1)	鹿沼市	上永野	熊沢	6	0	他
328	崩壊土砂流出	205-334	黒麦東山	鹿沼市	上永野	クロムギ沢	24	0	県道
329	崩壊土砂流出	205-335	洪垂	鹿沼市	上永野	カシザワ	19	0	県道
330	崩壊土砂流出	205-336	ヤシキスギ(1)	鹿沼市	上永野	ヒラガメ	15	0	県道
331	崩壊土砂流出	205-337	ヤシキスギ(2)	鹿沼市	上永野	オオヤスダ	3	0	県道
332	崩壊土砂流出	205-338	相沢(1)	鹿沼市	上永野	ハギノサワロ	3	0	他
333	崩壊土砂流出	205-339	相沢(2)	鹿沼市	上永野	オオニンバ	4	0	他
334	崩壊土砂流出	205-340	相沢(3)	鹿沼市	上永野	リュウセンシン	3	0	他

番号	危険地区区分	危険地区番号	地区名	位置			保全対象			
				市町村	大字	字	人家戸数	公共施設	道路	
335	崩壊土砂流出	205-341	大畑	鹿沼市	上永野	ミョウジョウ	18	0	0	県道
336	崩壊土砂流出	205-342	久保田	鹿沼市	上永野	ガケノウエ	35	0	0	県道
337	崩壊土砂流出	205-343	島田沢(2)	鹿沼市	上永野	シタマツダ	0	0	0	他
338	崩壊土砂流出	205-344	島田沢(1)	鹿沼市	上永野	シマガ沢	0	0	0	他
339	崩壊土砂流出	205-345	向山(3)	鹿沼市	上永野	マガリテザワ	2	0	0	他
340	崩壊土砂流出	205-346	向山(2)	鹿沼市	上永野	ケイロクザワ	2	0	0	他
341	崩壊土砂流出	205-347	向山(1)	鹿沼市	上永野	ミョウガザワ	15	0	0	他
342	崩壊土砂流出	205-348	蕪根沢	鹿沼市	上永野	大畑	19	0	0	県道
343	崩壊土砂流出	205-349	麦穂沢	鹿沼市	上永野	麦穂沢	49	1	0	県道
344	崩壊土砂流出	205-350	小越路(2)	鹿沼市	上永野	ササクボヒナタ	97	0	0	県道
345	崩壊土砂流出	205-351	小越路(1)	鹿沼市	上永野	ササクボヒカゲ	85	0	0	県道
346	崩壊土砂流出	205-352	ウバガ沢	鹿沼市	下永野	ウバガ沢	0	0	0	他
347	崩壊土砂流出	205-353	唐鋤沢	鹿沼市	下永野	唐鋤沢	43	0	0	県道
348	崩壊土砂流出	205-354	大越路	鹿沼市	下永野	クマクボ	97	0	0	県道
349	崩壊土砂流出	205-355	寺坂沢	鹿沼市	下永野	寺坂	7	0	0	他
350	崩壊土砂流出	205-356	小半沢	鹿沼市	下永野	小半沢	7	0	0	他
351	崩壊土砂流出	205-357	下ノ沢	鹿沼市	下永野	アカサカ	78	0	0	県道
352	崩壊土砂流出	205-358	シナノ沢	鹿沼市	下永野	シナノ沢	4	0	0	他
353	崩壊土砂流出	205-359	薬師入	鹿沼市	下永野	ハヤシクボ	29	0	0	他
354	崩壊土砂流出	205-360	蔵本	鹿沼市	下永野	オオサワ	20	0	0	他
355	崩壊土砂流出	205-361	蔵本沢	鹿沼市	下永野	オオサワ	29	0	0	他
356	崩壊土砂流出	205-362	御沢(2)	鹿沼市	下永野	オザワ	18	0	0	他
357	崩壊土砂流出	205-363	御沢(1)	鹿沼市	下永野	シギザワ	17	0	0	県道
358	崩壊土砂流出	205-364	柏木	鹿沼市	深程	ホトケケデ	2	0	0	他
359	崩壊土砂流出	205-365	シバノ沢	鹿沼市	久野	シバノサワ	0	0	0	他
360	崩壊土砂流出	205-366	落の沢	鹿沼市	久野	落の沢	0	0	0	他
361	崩壊土砂流出	205-367	寄居	鹿沼市	久野	寄居	9	0	0	他
362	崩壊土砂流出	205-368	深程	鹿沼市	深程	スガマ	0	0	0	他
363	崩壊土砂流出	205-369	宮下	鹿沼市	深程	カジヤ沢	10	0	0	他
364	崩壊土砂流出	205-370	猿田	鹿沼市	深程	猿田	5	0	0	他
365	崩壊土砂流出	205-371	堂の入	鹿沼市	中栗野	ヤタノハタ	9	0	0	県道
366	崩壊土砂流出	205-372	追地モモザワ	鹿沼市	中栗野	モモザワ	6	0	0	他
367	崩壊土砂流出	205-373	ミョウガサワ	鹿沼市	下永野	ミョウガサワ	30	0	0	県道
368	崩壊土砂流出	205-374	コヤマザワ	鹿沼市	下永野	コヤマザワ	54	0	0	県道
369	崩壊土砂流出	205-375	下ノ沢(1)	鹿沼市	久野	セキグチダイ	9	0	0	他
370	崩壊土砂流出	205-376	下ノ沢(2)	鹿沼市	久野	セキグチダイ	15	0	0	他
371	崩壊土砂流出	205-377	イド沢	鹿沼市	柏木	イド沢	28	0	0	他
372	崩壊土砂流出	205-378	北の入沢	鹿沼市	上永野	キタノイリニシ	9	0	0	他
373	崩壊土砂流出	205-379	カケザワ	鹿沼市	草久	掛ノ沢	8	0	0	他
374	崩壊土砂流出	205-380	滝の端	鹿沼市	入栗野	滝の端向	2	0	0	県道
375	崩壊土砂流出	205-381	ウトウ沢	鹿沼市	草久	ウトウ沢	0	0	0	県道
376	崩壊土砂流出	205-382	曲手沢(2)	鹿沼市	下大久保	瀬ノ向	1	0	0	他
377	崩壊土砂流出	205-383	大原	鹿沼市	板荷	ナカノウチ	14	0	0	他
378	崩壊土砂流出	205-384	下石裂	鹿沼市	上久我	石裂	13	0	0	県道
379	崩壊土砂流出	205-385	大井(2)	鹿沼市	上粕尾	オオサワ	21	0	0	県道
380	崩壊土砂流出	205-386	オオサワ	鹿沼市	引田	桜木日影	46	0	0	県道
381	崩壊土砂流出	205-387	イマナガサワ	鹿沼市	引田	イマナガサワ	19	0	0	他
382	崩壊土砂流出	205-388	釜ヶ沢	鹿沼市	上永野	釜ノ沢	10	0	0	県道
383	崩壊土砂流出	205-389	中堀沢	鹿沼市	下永野	露ヶ沢	50	0	0	他
384	崩壊土砂流出	205-390	丑野	鹿沼市	中粕尾	丑野	0	0	0	県道
385	崩壊土砂流出	205-391	佐目地	鹿沼市	上永野	佐目地	14	0	0	県道
386	崩壊土砂流出	205-392	内倉(4)	鹿沼市	草久	神明峰	23	0	0	県道
387	崩壊土砂流出	205-393	小沢	鹿沼市	板荷	小沢	15	0	0	他
388	崩壊土砂流出	205-394	足沢	鹿沼市	中粕尾	三沼	32	0	0	県道
389	崩壊土砂流出	205-395	松阪沢	鹿沼市	中栗野	松阪下	0	0	0	他
390	崩壊土砂流出	205-396	興源寺	鹿沼市	加園	八ツ沢	10	0	0	他
391	崩壊土砂流出	205-397	山根	鹿沼市	加園	山根	14	0	0	他
392	崩壊土砂流出	205-398	上野	鹿沼市	下遠部	上野	41	0	0	他
393	崩壊土砂流出	205-399	山根(2)	鹿沼市	見野	山根	14	0	0	他
394	崩壊土砂流出	205-400	裏山	鹿沼市	上久我	裏山	26	0	0	県道
395	崩壊土砂流出	205-401	野尻	鹿沼市	野尻	大石ケ入外	5	0	0	他
396	崩壊土砂流出	205-402	下見立	鹿沼市	加園	杓子沢外	7	0	0	県道
397	崩壊土砂流出	205-403	セトウチ	鹿沼市	上粕尾	セトウチ	11	0	0	他
398	崩壊土砂流出	205-404	三ツ越路	鹿沼市	加園	三ツ越路	7	0	0	他
399	崩壊土砂流出	205-405	カマドグラ	鹿沼市	引田	籾倉	15	0	0	県道
400	崩壊土砂流出	205-406	桑原	鹿沼市	加園	小沢外	6	0	0	県道
401	崩壊土砂流出	205-408	長安寺	鹿沼市	引田	手洗	23	0	0	県道
402	崩壊土砂流出	205-409	道灌沢	鹿沼市	板荷	道灌外	0	0	0	他
403	崩壊土砂流出	205-410	下南摩	鹿沼市	下南摩町	宇都木沢	0	0	0	他
404	崩壊土砂流出	205-411	川化	鹿沼市	板荷	ナバタケ	12	0	0	他
405	崩壊土砂流出	205-412	菅ノ沢	鹿沼市	引田	菅ノ沢	32	0	0	県道
406	崩壊土砂流出	205-413	ヨドコロ	鹿沼市	中栗野	興所	15	0	0	県道
407	崩壊土砂流出	205-414	上南摩	鹿沼市	上南摩町	滝ノ沢	11	0	0	県道
408	崩壊土砂流出	205-415	上手沢	鹿沼市	加園	上手沢	9	0	0	他
409	崩壊土砂流出	205-416	長坂下	鹿沼市	板荷	長坂下	11	0	0	他
410	崩壊土砂流出	205-417	笹久保	鹿沼市	下永野	笹久保	7	0	0	他
411	崩壊土砂流出	205-418	上寺沢	鹿沼市	加園	待居	8	0	0	他
412	崩壊土砂流出	205-419	井戸沢	鹿沼市	入栗野	井戸沢	3	0	0	他
413	崩壊土砂流出	205-420	程ヶ沢	鹿沼市	下永野	程沢	0	0	0	他
414	崩壊土砂流出	205-421	上南摩(1)	鹿沼市	上南摩町	滝ノ沢	11	0	0	県道
415	崩壊土砂流出	205-422	上南摩(2)	鹿沼市	上南摩町	滝ノ沢	11	0	0	県道
416	崩壊土砂流出	205-423	大畑前山	鹿沼市	上永野	大畑前山	31	0	0	県道
417	崩壊土砂流出	205-424	栗野福ヶ沢	鹿沼市	入栗野	福ヶ沢	11	0	0	県道
小計 417箇所										

1	山腹崩壊	206-001	大笹原	日光市	瀬尾	大笹原	0	0	0	県道
2	山腹崩壊	206-002	根名草沢(1)	日光市	瀬尾	根名草沢	0	0	0	県道
3	山腹崩壊	206-003	根名草沢(2)	日光市	瀬尾	根名草沢	0	0	0	県道
4	山腹崩壊	206-004	山神沢(2)	日光市	瀬尾	山神沢	0	0	0	県道
5	山腹崩壊	206-005	山神沢(1)	日光市	瀬尾	山神沢	0	0	0	県道
6	山腹崩壊	206-006	小休戸(4)	日光市	小百	小休戸	0	0	0	県道

番号	危険地区区分	危険地区番号	地区名	位置			保全対象		
				市町村	大字	字	人家戸数	公共施設	道路
7	山腹崩壊	206-007	小休戸(3)	日光市	小百	小休戸	0	0	県道
8	山腹崩壊	206-008	小休戸(2)	日光市	小百	小休戸	0	0	県道
9	山腹崩壊	206-009	小休戸(1)	日光市	小百	小休戸	7	0	県道
10	山腹崩壊	206-010	滝室	日光市	瀬尾	滝室	0	0	県道
11	山腹崩壊	206-011	駄子平(3)	日光市	瀬尾	駄子平	0	0	県道
12	山腹崩壊	206-012	駄子平(1)	日光市	瀬尾	駄子平	0	0	県道
13	山腹崩壊	206-013	大井沢	日光市	瀬尾	大井沢	0	0	県道
14	山腹崩壊	206-014	穴沢	日光市	小百	穴沢	0	0	県道
15	山腹崩壊	206-015	アンズ平	日光市	小百	穴沢	6	0	県道
16	山腹崩壊	206-016	カナヤマ	日光市	小百	穴沢	10	0	県道
17	山腹崩壊	206-017	宿	日光市	小百		58	0	他
18	山腹崩壊	206-018	檜原	日光市	小百	筒置	37	0	他
19	山腹崩壊	206-019	古内	日光市	佐下部	小名部	13	0	他
20	山腹崩壊	206-020	腰越	日光市	小百	檜原	28	0	他
21	山腹崩壊	206-021	佐下部(1)	日光市	佐下部	下山口	9	1	他
22	山腹崩壊	206-022	佐下部(2)	日光市	佐下部	下山口	27	0	他
23	山腹崩壊	206-023	栗原(1)	日光市	栗原	内野	45	0	他
24	山腹崩壊	206-024	栗原(2)	日光市	栗原	山根	42	0	他
25	山腹崩壊	206-025	後オロ(1)	日光市	瀬尾	後オロ	0	0	他
26	山腹崩壊	206-027	久保	日光市	瀬尾	屋下	1	0	他
27	山腹崩壊	206-028	蛇野(1)	日光市	小百	石見	8	0	他
28	山腹崩壊	206-029	蛇野(2)	日光市	小百	蛇野	2	0	
29	山腹崩壊	206-030	倉ヶ崎	日光市	倉ヶ崎	アタゴヤマ	30	0	他
30	山腹崩壊	206-031	下山	日光市	瀬尾	下山	8	0	他
31	山腹崩壊	206-032	沢小屋	日光市	倉ヶ崎	沢小屋	141	0	国道
32	山腹崩壊	206-033	神ノ山	日光市	平ヶ先	神ノ山	48	0	県道
33	山腹崩壊	206-034	木曾山	日光市	芹沼	木曾山	10	0	他
34	山腹崩壊	206-035	轟	日光市	芹沼	富士山	18	0	国道
35	山腹崩壊	206-036	小山(1)	日光市	小林	小山	37	0	県道
36	山腹崩壊	206-037	小山(2)	日光市	塩野室	洞室	7	0	他
37	山腹崩壊	206-038	金山	日光市	小林	金山	5	0	他
38	山腹崩壊	206-039	千本木行川	日光市	千本木	上の山	9	0	他
39	山腹崩壊	206-040	江の口	日光市	長畑		37	0	県道
40	山腹崩壊	206-041	後山(1)	日光市	長畑	後山	73	0	県道
41	山腹崩壊	206-042	後山(2)	日光市	長畑	後山	98	2	他
42	山腹崩壊	206-043	松坂下	日光市	明神	松坂下	9	0	他
43	山腹崩壊	206-044	関戸	日光市	平岡	関戸	5	0	他
44	山腹崩壊	206-045	下の内	日光市	板橋	下の内	16	0	
45	山腹崩壊	206-046	観音裏	日光市	岩崎	大久保	30	0	県道
46	山腹崩壊	206-047	岩崎	日光市	岩崎	山根	26	0	県道
47	山腹崩壊	206-048	西山(1)	日光市	小倉	西山	59	0	他
48	山腹崩壊	206-049	表霧降	日光市	瀬尾	長峰	0	0	他
49	山腹崩壊	206-050	穴沢(2)	日光市	小百	穴沢	0	0	県道
50	山腹崩壊	206-051	石見	日光市	小百	穴沢	15	0	県道
51	山腹崩壊	206-052	平ヶ崎	日光市	平ヶ崎	イシガミネ	0	0	県道
52	山腹崩壊	206-053	山口(1)	日光市	明神	山口	20	0	他
53	山腹崩壊	206-054	山口(2)	日光市	明神	山口	37	0	他
54	山腹崩壊	206-055	小倉	日光市	小倉	オモテヤマ	36	0	他
55	山腹崩壊	206-056	小百	日光市	小百	ツツオキ	11	1	他
56	山腹崩壊	206-058	浅間山	日光市	山口		23	1	県道
57	山腹崩壊	206-059	コブナ沢	日光市	大室	コブナ沢	5	0	他
58	山腹崩壊	206-060	安蘇沢	日光市	足尾町	安蘇	0	0	他
59	山腹崩壊	206-061	久蔵	日光市	足尾町	久蔵	7	0	他
60	山腹崩壊	206-062	松木	日光市	足尾町	松木	2	0	他
61	山腹崩壊	206-063	松木右岸	日光市	足尾町	松木	2	0	他
62	山腹崩壊	206-064	瀬戸(1)	日光市	足尾町	久蔵	2	0	他
63	山腹崩壊	206-065	瀬戸(2)	日光市	足尾町	久蔵	2	0	他
64	山腹崩壊	206-066	下桐久保	日光市	足尾町	久蔵	6	0	他
65	山腹崩壊	206-067	仁田元	日光市	足尾町	仁田元	0	0	他
66	山腹崩壊	206-068	ネバ沢(2)	日光市	足尾町	本山	0	0	他
67	山腹崩壊	206-069	ネバ沢(1)	日光市	足尾町	本山	6	0	他
68	山腹崩壊	206-070	本山(3)	日光市	足尾町	本山	40	0	他
69	山腹崩壊	206-071	本山(2)	日光市	足尾町	本山	32	0	他
70	山腹崩壊	206-072	本山(1)	日光市	足尾町	本山	10	0	他
71	山腹崩壊	206-073	大岩沢	日光市	足尾町	南橋	67	1	他
72	山腹崩壊	206-074	南橋	日光市	足尾町	南橋	47	1	他
73	山腹崩壊	206-075	向山(2)	日光市	足尾町	向山	29	0	他
74	山腹崩壊	206-076	向山(1)	日光市	足尾町	下間藤	40	0	県道
75	山腹崩壊	206-077	上の沢	日光市	足尾町	下間藤	10	0	県道
76	山腹崩壊	206-078	下間藤(1)	日光市	足尾町	下間藤	98	1	県道
77	山腹崩壊	206-079	上の平	日光市	足尾町	上の平	124	0	県道
78	山腹崩壊	206-080	上間藤	日光市	足尾町	上間藤	205	0	県道
79	山腹崩壊	206-081	深沢左岸(1)	日光市	足尾町	深沢	37	0	県道
80	山腹崩壊	206-082	深沢左岸(2)	日光市	足尾町	深沢	0	0	県道
81	山腹崩壊	206-083	深沢左岸(3)	日光市	足尾町	深沢	0	0	県道
82	山腹崩壊	206-084	深沢右岸(2)	日光市	足尾町	深沢	0	0	県道
83	山腹崩壊	206-085	深沢右岸(1)	日光市	足尾町	深沢	36	0	県道
84	山腹崩壊	206-086	赤倉(2)	日光市	足尾町	赤倉	129	0	他
85	山腹崩壊	206-087	赤倉(1)	日光市	足尾町	赤倉	119	0	他
86	山腹崩壊	206-088	坂詰	日光市	足尾町	愛宕下	17	0	他
87	山腹崩壊	206-089	野路又(2)	日光市	足尾町	野路又	131	0	国道
88	山腹崩壊	206-090	神子内	日光市	足尾町	神子内	27	0	国道
89	山腹崩壊	206-091	七色沢	日光市	足尾町	神子内	16	0	国道
90	山腹崩壊	206-092	大内事	日光市	足尾町	神子内	31	7	国道
91	山腹崩壊	206-093	沢の入	日光市	足尾町	神子内	18	2	国道
92	山腹崩壊	206-094	下平沢	日光市	足尾町	神子内	62	0	国道
93	山腹崩壊	206-095	遠上	日光市	足尾町	神子内	27	0	国道
94	山腹崩壊	206-096	片道	日光市	足尾町	神子内	1	0	国道
95	山腹崩壊	206-097	田元	日光市	足尾町	背戸山	37	0	県道
96	山腹崩壊	206-098	背戸山	日光市	足尾町	背戸山	34	0	県道
97	山腹崩壊	206-099	掛水	日光市	足尾町	掛水	184	2	国道

番号	危険地区区分	危険地区番号	地区名	位置			保全対象		
				市町村	大字	字	人家戸数	公共施設	道路
98	山腹崩壊	206-100	赤沢裏	日光市	足尾町	赤沢裏	123	0	県道
99	山腹崩壊	206-101	通洞駅裏	日光市	足尾町	ナシウラヤマ	474	9	県道
100	山腹崩壊	206-102	通洞	日光市	足尾町	間藤	309	2	県道
101	山腹崩壊	206-103	有越	日光市	足尾町	中才	15	0	他
102	山腹崩壊	206-104	ザラメキ	日光市	足尾町	中才	222	0	他
103	山腹崩壊	206-105	長坂	日光市	足尾町	長坂	77	0	国道
104	山腹崩壊	206-106	宇都野(2)	日光市	足尾町	遠下	3	0	県道
105	山腹崩壊	206-107	宇都野(1)	日光市	足尾町	遠下	12	0	県道
106	山腹崩壊	206-108	花柄	日光市	足尾町	小滝	7	0	県道
107	山腹崩壊	206-109	榎坂	日光市	足尾町	小滝	4	0	県道
108	山腹崩壊	206-110	古足尾	日光市	足尾町	小滝	0	0	県道
109	山腹崩壊	206-111	小滝の里	日光市	足尾町	小滝	1	0	県道
110	山腹崩壊	206-112	スナガタ	日光市	足尾町	砂畑	40	2	国道
111	山腹崩壊	206-113	前原向	日光市	足尾町	通洞	12	0	国道
112	山腹崩壊	206-114	赤沢向	日光市	足尾町	向原赤沢向	150	1	国道
113	山腹崩壊	206-115	横場(1)	日光市	足尾町	向原	4	0	国道
114	山腹崩壊	206-116	横場(2)	日光市	足尾町	向原	9	0	県道
115	山腹崩壊	206-117	シブタレ	日光市	足尾町	内の籠	4	0	県道
116	山腹崩壊	206-118	掛水向	日光市	足尾町	掛水	3	0	国道
117	山腹崩壊	206-119	太郎久保	日光市	足尾町	渡良瀬	91	0	国道
118	山腹崩壊	206-120	大畑	日光市	足尾町	芝の沢	64	0	他
119	山腹崩壊	206-121	野路又(1)	日光市	足尾町	田元	25	0	国道
120	山腹崩壊	206-122	下間藤(2)	日光市	足尾町	下間藤	29	0	国道
121	山腹崩壊	206-123	切道	日光市	足尾町	切幹	23	0	国道
122	山腹崩壊	206-124	原	日光市	足尾町	原	22	0	国道
123	山腹崩壊	206-125	森沢	日光市	足尾町	唐風呂	27	0	他
124	山腹崩壊	206-126	丸山	日光市	足尾町	餅ヶ瀬	8	0	国道
125	山腹崩壊	206-127	カタ向	日光市	足尾町	原	0	0	国道
126	山腹崩壊	206-128	フルナギ	日光市	足尾町	原	4	0	他
127	山腹崩壊	206-129	原向	日光市	足尾町	駅裏	35	1	県道
128	山腹崩壊	206-130	キノメン	日光市	足尾町	キノメン	3	0	他
129	山腹崩壊	206-131	スナガタ(2)	日光市	足尾町	砂畑	61	1	国道
130	山腹崩壊	206-132	大畑(1)	日光市	足尾町	赤沢裏	299	3	県道
131	山腹崩壊	206-133	猿沢	日光市	足尾町	中才赤沢裏	224	0	国道
132	山腹崩壊	206-134	長坂(2)	日光市	足尾町	長坂	17	0	国道
133	山腹崩壊	206-135	宇都野	日光市	足尾町	遠下	0	0	国道
134	山腹崩壊	206-136	ウモウ	日光市	足尾町	原	27	0	国道
135	山腹崩壊	206-137	大畑向	日光市	足尾町	唐風呂	1	0	他
136	山腹崩壊	206-138	餅ヶ瀬(2)	日光市	足尾町	餅ヶ瀬	3	0	他
137	山腹崩壊	206-139	餅ヶ瀬(3)	日光市	足尾町	餅ヶ瀬	19	0	他
138	山腹崩壊	206-140	餅ヶ瀬(1)	日光市	足尾町	餅ヶ瀬	0	0	他
139	山腹崩壊	206-141	ナカノハナ	日光市	足尾町	餅ヶ瀬	0	0	他
140	山腹崩壊	206-142	カタギヌ(1)	日光市	足尾町	神子内	28	7	国道
141	山腹崩壊	206-143	神子内(2)	日光市	足尾町	神子内	23	0	国道
142	山腹崩壊	206-144	カタギヌ(2)	日光市	足尾町	カタギヌ	4	0	国道
143	山腹崩壊	206-145	カタギヌ	日光市	足尾町	カタギヌ	21	0	国道
144	山腹崩壊	206-146	神子内(1)	日光市	足尾町	神子内	31	0	国道
145	山腹崩壊	206-147	舟石沢	日光市	足尾町	銀山平	21	0	県道
146	山腹崩壊	206-148	ミネ	日光市	足尾町	神子内	55	0	国道
147	山腹崩壊	206-149	田元	日光市	足尾町	田元	17	0	他
148	山腹崩壊	206-150	峠前	日光市	滝ヶ原	峠前	0	0	県道
149	山腹崩壊	206-151	木の根坂(3)	日光市	滝ヶ原	木の根坂	0	0	県道
150	山腹崩壊	206-152	木の根坂(2)	日光市	滝ヶ原	木の根坂	0	0	県道
151	山腹崩壊	206-153	木の根坂(1)	日光市	滝ヶ原	木の根坂	0	0	県道
152	山腹崩壊	206-154	三の宿林道(1)	日光市	滝ヶ原	角石	0	0	他
153	山腹崩壊	206-155	三の宿林道(2)	日光市	滝ヶ原	角石	0	0	他
154	山腹崩壊	206-156	三の宿林道(3)	日光市	滝ヶ原	角石	0	0	他
155	山腹崩壊	206-157	三の宿林道(4)	日光市	滝ヶ原	角石	0	0	他
156	山腹崩壊	206-158	三の宿林道(5)	日光市	滝ヶ原	角石	0	0	他
157	山腹崩壊	206-159	三の宿林道(6)	日光市	滝ヶ原	角石	0	0	他
158	山腹崩壊	206-160	三の宿林道(7)	日光市	滝ヶ原	角石	0	0	他
159	山腹崩壊	206-161	三の宿林道(8)	日光市	滝ヶ原	角石	0	0	他
160	山腹崩壊	206-162	三の宿林道(9)	日光市	滝ヶ原	角石	0	0	他
161	山腹崩壊	206-163	川芝	日光市	滝ヶ原	川芝	0	0	県道
162	山腹崩壊	206-164	中道	日光市	山久保	中道	0	0	県道
163	山腹崩壊	206-165	三の宿林道(11)	日光市	滝ヶ原	角石	0	0	他
164	山腹崩壊	206-166	三の宿林道(10)	日光市	滝ヶ原	角石	0	0	他
165	山腹崩壊	206-167	太田前	日光市	滝ヶ原	向山	0	0	県道
166	山腹崩壊	206-168	農場	日光市	西小来川	農場沢	3	0	県道
167	山腹崩壊	206-169	菅沢	日光市	西小来川	日陰沢	23	0	県道
168	山腹崩壊	206-170	馬の背尾	日光市	東小来川	尾辰畑	0	0	県道
169	山腹崩壊	206-171	中の沢	日光市	東小来川	中の沢	2	0	県道
170	山腹崩壊	206-172	藪の内	日光市	東小来川	藪の内	14	0	県道
171	山腹崩壊	206-173	上の山	日光市	東小来川	向沢	27	0	県道
172	山腹崩壊	206-174	赤坂	日光市	山久保	赤沢	2	0	県道
173	山腹崩壊	206-175	柏木	日光市	山久保	柏木	1	0	県道
174	山腹崩壊	206-176	松ノ木内(3)	日光市	山久保	鳥坂	2	0	他
175	山腹崩壊	206-177	松ノ木内(2)	日光市	山久保	鳥坂	2	0	県道
176	山腹崩壊	206-178	落合橋	日光市	山久保	馬坂	0	0	県道
177	山腹崩壊	206-179	阿寺沢	日光市	宮小来川	阿久沢	21	0	県道
178	山腹崩壊	206-180	山口	日光市	小来川		65	0	県道
179	山腹崩壊	206-181	栗沢	日光市	南小来川	栗沢	8	0	県道
180	山腹崩壊	206-182	宇津木沢	日光市	南小来川	津木沢	0	0	県道
181	山腹崩壊	206-183	中道(2)	日光市	七里	赤古那	0	0	県道
182	山腹崩壊	206-184	ニヌ	日光市	滝ヶ原	森ノ沢	38	0	県道
183	山腹崩壊	206-185	中井	日光市	小来川	西小来川	49	0	県道
184	山腹崩壊	206-186	カマドバ	日光市	東小来川	カマドバ	44	0	県道
185	山腹崩壊	206-187	赤井原(1)	日光市	東小来川	ショウヤマ	7	0	他
186	山腹崩壊	206-188	赤井原(2)	日光市	東小来川	ウシロヤマ	11	0	県道
187	山腹崩壊	206-189	上原	日光市	南小来川	モトヤシキ	75	0	県道
188	山腹崩壊	206-190	戦場ヶ原	日光市	中宮祠	二荒山	0	0	他

番号	危険地区区分	危険地区番号	地区名	位置			保全対象			
				市町村	大字	字	人家戸数	公共施設	道路	
189	山腹崩壊	206-191	古籬(1)	日光市	中宮祠	二荒山	7	0	0	国道
190	山腹崩壊	206-192	十一番堀	日光市	中宮祠	二荒山	31	0	0	国道
191	山腹崩壊	206-193	妙見堀	日光市	中宮祠	二荒山	12	0	0	国道
192	山腹崩壊	206-194	観音籬(1)	日光市	中宮祠	二荒山	235	3	0	国道
193	山腹崩壊	206-195	二荒山	日光市	中宮祠	二荒山	74	2	0	国道
194	山腹崩壊	206-196	セッチン籬	日光市	中宮祠	二荒山	319	4	0	国道
195	山腹崩壊	206-197	中宮祠	日光市	中宮祠	二荒山	315	5	0	国道
196	山腹崩壊	206-198	パンヤ籬	日光市	中宮祠	二荒山	130	2	0	国道
197	山腹崩壊	206-199	大平	日光市	中宮祠	二荒山	13	0	0	国道
198	山腹崩壊	206-200	いろは坂	日光市	中宮祠	二荒山	2	0	0	国道
199	山腹崩壊	206-201	剣ヶ峰	日光市	細尾	横手	1	0	0	国道
200	山腹崩壊	206-202	げごん	日光市	中宮祠	二荒山	1	0	0	
201	山腹崩壊	206-203	明智	日光市	細尾	セトヤマ	3	0	0	国道
202	山腹崩壊	206-204	第2いろは坂加み	日光市	細尾	セトヤマ	0	0	0	国道
203	山腹崩壊	206-205	深沢(1)	日光市	細尾	みさわ	13	0	0	国道
204	山腹崩壊	206-206	深沢(2)	日光市	細尾	みさわ	9	0	0	国道
205	山腹崩壊	206-207	馬返(1)	日光市	細尾	横手	0	0	0	国道
206	山腹崩壊	206-208	馬返(2)	日光市	細尾	横手	9	0	0	国道
207	山腹崩壊	206-209	馬返(3)	日光市	細尾	横手	21	0	0	国道
208	山腹崩壊	206-210	横手	日光市	細尾	横手	0	0	0	国道
209	山腹崩壊	206-211	水沢(1)	日光市	清滝	別倉	361	2	0	国道
210	山腹崩壊	206-212	水沢(2)	日光市	清滝	別倉	374	4	0	国道
211	山腹崩壊	206-213	水沢(3)	日光市	清滝	別倉	152	0	0	他
212	山腹崩壊	206-214	水沢(4)	日光市	清滝	別倉	56	0	0	他
213	山腹崩壊	206-215	丹勢(1)	日光市	清滝	丹勢	147	0	0	他
214	山腹崩壊	206-216	丹勢(2)	日光市	清滝	丹勢	3	0	0	他
215	山腹崩壊	206-217	丹勢下(1)	日光市	清滝	丹勢	1	0	0	他
216	山腹崩壊	206-218	丹勢下(2)	日光市	清滝	丹勢	82	0	0	他
217	山腹崩壊	206-219	丹勢下(3)	日光市	清滝	丹勢	70	0	0	県道
218	山腹崩壊	206-220	丹勢下(4)	日光市	清滝	丹勢	7	0	0	国道
219	山腹崩壊	206-221	安良沢	日光市	久治良	サンキョウ	49	0	0	他
220	山腹崩壊	206-222	セチクボ	日光市	久治良	セチクボ	100	3	0	他
221	山腹崩壊	206-223	田母沢	日光市	久治良	シノアイ	54	1	0	県道
222	山腹崩壊	206-224	御堂山	日光市	安川	ミドウヤマ	182	5	0	国道
223	山腹崩壊	206-225	山内(1)	日光市	山内		38	0	0	他
224	山腹崩壊	206-226	東照宮	日光市	山内		56	2	0	他
225	山腹崩壊	206-227	滝花	日光市	山内		3	0	0	他
226	山腹崩壊	206-228	山内(2)	日光市	安川	山内	17	0	0	国道
227	山腹崩壊	206-229	外山原	日光市	戸山原		12	0	0	他
228	山腹崩壊	206-230	外山(1)	日光市	日光	カミゴヨウ	47	0	0	他
229	山腹崩壊	206-231	外山(2)	日光市	日光	カミゴヨウ	121	2	0	県道
230	山腹崩壊	206-232	萩垣面(1)	日光市	萩垣面		9	0	0	県道
231	山腹崩壊	206-233	萩垣面(2)	日光市	萩垣面		4	0	0	他
232	山腹崩壊	206-234	所野	日光市	所野	オグラヤマ	2	1	0	県道
233	山腹崩壊	206-237	丸見(1)	日光市	所野	カ'リキ	0	1	0	
234	山腹崩壊	206-238	丸見(2)	日光市	所野	カ'リキ	23	0	0	県道
235	山腹崩壊	206-239	アタゴヤマ	日光市	所野	アタゴヤマ	41	0	0	県道
236	山腹崩壊	206-240	ナカソネ	日光市	所野	ナカソネ	10	0	0	県道
237	山腹崩壊	206-241	上山根	日光市	所野	上山根	23	0	0	他
238	山腹崩壊	206-242	山根白谷	日光市	所野	山根	97	1	0	他
239	山腹崩壊	206-243	ヒルサカ	日光市	所野	ヒルサカ	11	0	0	他
240	山腹崩壊	206-244	善法	日光市	所野	クシヨクボ	13	0	0	他
241	山腹崩壊	206-245	萩原	日光市	所野	萩原	79	0	0	県道
242	山腹崩壊	206-246	広久保(1)	日光市	所野	広久保	14	0	0	県道
243	山腹崩壊	206-247	広久保(2)	日光市	所野	広久保	75	1	0	県道
244	山腹崩壊	206-248	江久保(1)	日光市	所野	江久保	16	0	0	他
245	山腹崩壊	206-249	滝の沢	日光市	和泉	前山	15	0	0	他
246	山腹崩壊	206-250	前山	日光市	和泉	前山	22	0	0	他
247	山腹崩壊	206-251	ウシロ沢	日光市	和泉	前山	4	0	0	他
248	山腹崩壊	206-252	野口	日光市	野口	前山	9	0	0	他
249	山腹崩壊	206-253	中妻(1)	日光市	七里	ユトウウチ	11	0	0	国道
250	山腹崩壊	206-254	中妻(2)	日光市	七里	ユトウウチ	8	0	0	国道
251	山腹崩壊	206-255	尾立(1)	日光市	七里	尾立	14	0	0	国道
252	山腹崩壊	206-256	尾立(2)	日光市	七里	小太郎	32	0	0	国道
253	山腹崩壊	206-257	尾立(3)	日光市	七里	小太郎	30	0	0	県道
254	山腹崩壊	206-258	東和	日光市	七里	小太郎	72	1	0	県道
255	山腹崩壊	206-259	若杉	日光市	松原	フジヤマ	694	11	0	国道
256	山腹崩壊	206-260	御幸(1)	日光市	御幸	アゴヤマ	47	3	0	他
257	山腹崩壊	206-261	御幸(2)	日光市	御幸	アゴヤマ	72	0	0	他
258	山腹崩壊	206-262	御幸(3)	日光市	中鉢石	コウジャガ	60	1	0	他
259	山腹崩壊	206-263	観音寺裏	日光市	中鉢山	コウジャガ	271	2	0	国道
260	山腹崩壊	206-264	大黒山	日光市	中鉢石	材加ヤマ	13	0	0	
261	山腹崩壊	206-265	匠町	日光市	上鉢石	ムコウヤマ	113	0	0	他
262	山腹崩壊	206-266	井戸ヶ入	日光市	井戸ヶ入		38	1	0	他
263	山腹崩壊	206-267	グラウンド裏	日光市	井戸ヶ入		11	0	0	県道
264	山腹崩壊	206-268	九桜(1)	日光市	清滝	和の代	0	0	0	県道
265	山腹崩壊	206-269	九桜(2)	日光市	本町	井戸ヶ入	0	0	0	県道
266	山腹崩壊	206-270	九桜(3)	日光市	清滝	和の代	0	0	0	県道
267	山腹崩壊	206-271	屋代	日光市	細尾	ヤシロ	194	4	0	国道
268	山腹崩壊	206-272	大沢	日光市	細尾	ヤシロ	115	4	0	他
269	山腹崩壊	206-273	三宿	日光市	細尾	三宿	19	0	0	他
270	山腹崩壊	206-274	下左沢	日光市	細尾	三宿	23	0	0	国道
271	山腹崩壊	206-275	細尾左沢(1)	日光市	細尾	左沢	0	0	0	他
272	山腹崩壊	206-276	細尾左沢(2)	日光市	細尾	左沢	0	0	0	他
273	山腹崩壊	206-277	横手(2)	日光市	細尾	横手	5	0	0	国道
274	山腹崩壊	206-278	滝見	日光市	山内	滝尾	4	0	0	他
275	山腹崩壊	206-279	外山原(2)	日光市	日光	戸山原	9	0	0	他
276	山腹崩壊	206-280	アタゴヤマ(2)	日光市	所野	アタゴヤマ	1	0	0	県道
277	山腹崩壊	206-281	萩原(2)	日光市	所野	萩原	82	0	0	県道
278	山腹崩壊	206-282	上野	日光市	七里	上野	4	0	0	他
279	山腹崩壊	206-283	湯殿沢(B)	日光市	中宮祠	湯殿沢	0	0	0	他

番号	危険地区区分	危険地区番号	地区名	位置			保全対象		
				市町村	大字	字	人家戸数	公共施設	道路
280	山腹崩壊	206-284	七曲(1)	日光市	中宮祠	七曲	0	0	他
281	山腹崩壊	206-285	七曲(2)	日光市	中宮祠	七曲	0	0	他
282	山腹崩壊	206-286	七曲(3)	日光市	中宮祠	七曲	0	0	他
283	山腹崩壊	206-287	七曲(4)	日光市	中宮祠	七曲	0	0	他
284	山腹崩壊	206-288	七曲(6)	日光市	中宮祠	七曲	0	0	他
285	山腹崩壊	206-289	妙味堀(1)	日光市	中宮祠	妙味堀	79	2	国道
286	山腹崩壊	206-290	栄橋	日光市	中宮祠	栄橋	0	0	国道
287	山腹崩壊	206-291	霧降(3)	日光市	所野		2	0	県道
288	山腹崩壊	206-292	霧降(4)	日光市	所野		55	0	県道
289	山腹崩壊	206-293	井戸ヶ入(2)	日光市	上鉢石	井戸ヶ入	0	0	他
290	山腹崩壊	206-294	江久保(2)	日光市	所野		7	0	他
291	山腹崩壊	206-295	背戸山	日光市	細尾	背戸山	7	0	国道
292	山腹崩壊	206-296	馬返(4)	日光市	細尾	横手	0	0	国道
293	山腹崩壊	206-298	地界	日光市	上三依	地界	1	0	国道
294	山腹崩壊	206-299	上三依(1)	日光市	上三依	毛無山	69	0	国道
295	山腹崩壊	206-300	上三依(2)	日光市	上三依	毛無山	44	0	国道
296	山腹崩壊	206-301	上三依(3)	日光市	上三依	毛無山	0	0	国道
297	山腹崩壊	206-302	花輪山	日光市	中三依	花輪山	49	1	国道
298	山腹崩壊	206-303	瀬戸ノ沢	日光市	上三依	瀬戸ノ沢	14	1	鉄道
299	山腹崩壊	206-304	唄の沢	日光市	五十里	唄の沢	0	0	国道
300	山腹崩壊	206-305	片足沢	日光市	五十里	片足沢	0	0	国道
301	山腹崩壊	206-306	広窪(1)	日光市	川治	広窪	252	1	国道
302	山腹崩壊	206-307	広窪(2)	日光市	川治	広窪	41	1	国道
303	山腹崩壊	206-308	小原	日光市	藤原	小原	103	1	国道
304	山腹崩壊	206-309	細窪(2)	日光市	滝	細窪	249	2	国道
305	山腹崩壊	206-310	細窪(1)	日光市	滝	細窪	339	2	国道
306	山腹崩壊	206-311	柄倉(1)	日光市	柄倉	井入	65	1	他
307	山腹崩壊	206-312	柄倉(2)	日光市	柄倉	井入	115	1	他
308	山腹崩壊	206-313	大塩沢	日光市	五十里	大塩沢	0	0	他
309	山腹崩壊	206-314	浅間山(1)	日光市	鬼怒川温泉川治		97	2	国道
310	山腹崩壊	206-315	浅間山(2)	日光市	鬼怒川温泉川治		267	1	国道
311	山腹崩壊	206-316	上三依(4)	日光市	上三依	トコロハカマ	21	0	国道
312	山腹崩壊	206-317	上三依(5)	日光市	上三依	タンロヤマ	39	1	国道
313	山腹崩壊	206-318	入山沢	日光市	セリ沢	入山沢	2	0	他
314	山腹崩壊	206-319	シモノタイラ	日光市	セリ沢	シモノタイラ	19	0	他
315	山腹崩壊	206-320	グミジマ	日光市	セリ沢	グミジマ	17	0	他
316	山腹崩壊	206-321	ナカムラダイ	日光市	セリ沢	ナカムラダイ	38	0	他
317	山腹崩壊	206-322	クマイ沢	日光市	中三依	くまいザワ	36	1	国道
318	山腹崩壊	206-323	パンバガタ	日光市	上三依	パンバガタ	1	0	国道
319	山腹崩壊	206-324	オクボ	日光市	トッコ沢	オクボ	0	0	国道
320	山腹崩壊	206-325	中井	日光市	トッコ沢	中井	0	0	国道
321	山腹崩壊	206-326	梅木平	日光市	五十里	梅木平	0	0	国道
322	山腹崩壊	206-327	高畑	日光市	下小網	高畑	42	1	国道
323	山腹崩壊	206-328	京塚	日光市	上滝	京塚	113	0	他
324	山腹崩壊	206-329	家ノ裏(1)	日光市	小佐越	家裏	161	0	国道
325	山腹崩壊	206-330	家ノ裏(2)	日光市	小佐越	家裏	380	0	国道
326	山腹崩壊	206-331	オソ沢	日光市	高德	オソ沢	48	7	国道
327	山腹崩壊	206-332	小入	日光市	高德	小入	397	3	国道
328	山腹崩壊	206-333	井戸端沢(2)	日光市	川俣	高畑	3	0	県道
329	山腹崩壊	206-335	木戸沢	日光市	川俣	高畑	0	0	県道
330	山腹崩壊	206-336	菅峠	日光市	川俣	菅峠	5	0	県道
331	山腹崩壊	206-337	野門	日光市	野門	カヨウ	2	0	
332	山腹崩壊	206-338	遠下(1)	日光市	野門	遠下	0	0	他
333	山腹崩壊	206-339	遠下(2)	日光市	野門	遠下	0	0	県道
334	山腹崩壊	206-340	大川築(1)	日光市	川俣	野門	1	0	県道
335	山腹崩壊	206-341	大川築(2)	日光市	川俣	野門	0	0	県道
336	山腹崩壊	206-342	大川築(3)	日光市	野門	大川築	0	0	県道
337	山腹崩壊	206-343	大川築(4)	日光市	野門	大川築	0	0	県道
338	山腹崩壊	206-344	大川築(5)	日光市	野門	大川築	10	0	県道
339	山腹崩壊	206-347	上栗山(1)	日光市	上栗山	館野	92	0	他
340	山腹崩壊	206-348	上栗山(2)	日光市	上栗山	館野	103	0	他
341	山腹崩壊	206-349	馬老山(1)	日光市	土呂部	馬老山	0	0	県道
342	山腹崩壊	206-350	馬老山(2)	日光市	土呂部	馬老山	0	0	県道
343	山腹崩壊	206-351	馬老山(3)	日光市	土呂部	馬老山	0	0	県道
344	山腹崩壊	206-352	黒部	日光市	黒部	森下	91	0	県道
345	山腹崩壊	206-353	沢尻	日光市	日陰	立野	15	0	県道
346	山腹崩壊	206-354	前山	日光市	日陰	前山	3	0	県道
347	山腹崩壊	206-355	竹ノ下(1)	日光市	日向	神明坂	33	0	県道
348	山腹崩壊	206-356	竹ノ下(2)	日光市	日向	上手原	14	0	県道
349	山腹崩壊	206-357	根坂名	日光市	日向	根坂名	30	0	県道
350	山腹崩壊	206-358	堂の後	日光市	日向	堂の後	28	0	県道
351	山腹崩壊	206-359	野尻	日光市	日向	野尻	54	0	県道
352	山腹崩壊	206-360	上ノ原下	日光市	日向	上ノ原下	25	0	県道
353	山腹崩壊	206-361	立野	日光市	日向	立野	22	0	県道
354	山腹崩壊	206-362	東妙	日光市	日向	東妙	0	0	県道
355	山腹崩壊	206-363	ウツルギ沢(6)	日光市	湯西川	ウツルギ沢	0	0	他
356	山腹崩壊	206-364	ウツルギ沢(5)	日光市	湯西川	ウツルギ沢	0	0	他
357	山腹崩壊	206-365	ウツルギ沢(4)	日光市	湯西川	ウツルギ沢	0	0	他
358	山腹崩壊	206-366	ウツルギ沢(3)	日光市	湯西川	ウツルギ沢	0	0	他
359	山腹崩壊	206-367	ウツルギ沢(2)	日光市	湯西川	ウツルギ沢	0	0	他
360	山腹崩壊	206-368	ウツルギ沢(1)	日光市	湯西川	ウツルギ沢	0	0	他
361	山腹崩壊	206-369	湯畑	日光市	湯西川	湯畑	0	0	県道
362	山腹崩壊	206-370	花和	日光市	湯西川	花和	8	0	県道
363	山腹崩壊	206-371	沢口	日光市	湯西川	沢口	46	0	県道
364	山腹崩壊	206-372	山越	日光市	湯西川	山越	5	0	県道
365	山腹崩壊	206-373	セキネ	日光市	湯西川	セキネ	0	0	他
366	山腹崩壊	206-374	川戸	日光市	湯西川	川戸	19	0	県道
367	山腹崩壊	206-375	平沢	日光市	湯西川	平沢	34	0	県道
368	山腹崩壊	206-376	仲内	日光市	湯西川	フウキカ	24	0	県道
369	山腹崩壊	206-377	セミガハラ	日光市	湯西川	セミガハラ	0	0	県道
370	山腹崩壊	206-378	橋立沢(1)	日光市	湯西川	橋立	0	0	県道

番号	危険地区区分	危険地区番号	地区名	位置			保全対象		
				市町村	大字	字	人家戸数	公共施設	道路
371	山腹崩壊	206-379	橋立沢(2)	日光市	湯西川	橋立	0	0	県道
372	山腹崩壊	206-380	橋立沢(3)	日光市	湯西川	橋立	0	0	県道
373	山腹崩壊	206-381	橋立沢(4)	日光市	湯西川	橋立	0	0	県道
374	山腹崩壊	206-382	橋立沢(5)	日光市	湯西川	橋立	0	0	県道
375	山腹崩壊	206-383	藤花沢(1)	日光市	湯西川	橋立	0	0	県道
376	山腹崩壊	206-384	藤花沢(2)	日光市	湯西川	橋立	0	0	県道
377	山腹崩壊	206-385	藤花沢(3)	日光市	湯西川	橋立	0	0	県道
378	山腹崩壊	206-386	前沢(2)	日光市	湯西川	アモト	0	0	他
379	山腹崩壊	206-387	前沢(1)	日光市	湯西川	アモト	0	0	他
380	山腹崩壊	206-388	前沢(3)	日光市	湯西川	前沢	0	0	他
381	山腹崩壊	206-389	フリウギ(2)	日光市	湯西川	フリウギ	0	0	他
382	山腹崩壊	206-390	フリウギ(1)	日光市	湯西川	フリウギ	0	0	県道
383	山腹崩壊	206-392	明神岳(2)	日光市	西川	明神岳	0	0	他
384	山腹崩壊	206-397	穴田	日光市	西川	穴田	0	0	県道
385	山腹崩壊	206-398	春見	日光市	西川	春見	2	0	県道
386	山腹崩壊	206-399	上野	日光市	西川	葛老	0	0	他
387	山腹崩壊	206-400	葛老(1)	日光市	西川	葛老	0	0	他
388	山腹崩壊	206-401	葛老(2)	日光市	西川	葛老	0	0	国道
389	山腹崩壊	206-402	葛老(3)	日光市	西川	葛老	1	0	国道
390	山腹崩壊	206-403	五十里	日光市	西川	葛老	0	0	国道
391	山腹崩壊	206-404	大川築	日光市	野門	大川築	16	0	県道
392	山腹崩壊	206-405	アオヤギ	日光市	日陰	赤坂	26	2	県道
393	山腹崩壊	206-406	シタノキリ	日光市	日陰	シタノキリ	94	0	県道
394	山腹崩壊	206-407	ムカイズミ	日光市	日陰	ムカイズミ	72	0	県道
395	山腹崩壊	206-408	竹ノ上	日光市	日向	竹ノ上	24	0	県道
396	山腹崩壊	206-409	山越(2)	日光市	湯西川	山越	2	0	県道
397	山腹崩壊	206-410	セミガハラ(2)	日光市	湯西川	セミガハラ	0	0	県道
398	山腹崩壊	206-411	セミガハラ(3)	日光市	湯西川	セミガハラ	0	0	県道
399	山腹崩壊	206-412	藤花沢	日光市	湯西川	橋立	0	0	県道
400	山腹崩壊	206-413	五十里(2)	日光市	西川	葛老	0	0	国道
401	山腹崩壊	206-414	海尻橋	日光市	西川	葛老	0	0	国道
402	山腹崩壊	206-415	葛老(4)	日光市	西川	葛老	0	0	国道
403	山腹崩壊	206-416	前沢(4)	日光市	湯西川	マエザワ	0	0	他
404	山腹崩壊	206-417	シラス沢(1)	日光市	川俣	鬼怒沼	0	0	他
405	山腹崩壊	206-418	シラス沢(2)	日光市	川俣	鬼怒沼	0	0	他
406	山腹崩壊	206-419	ナカナギ(1)	日光市	川俣	鬼怒沼	0	0	他
407	山腹崩壊	206-420	ナカナギ(2)	日光市	川俣	鬼怒沼	0	0	他
408	山腹崩壊	206-421	リュウガ沢(1)	日光市	川俣	鬼怒沼	0	0	他
409	山腹崩壊	206-422	リュウガ沢(2)	日光市	川俣	鬼怒沼	0	0	他
410	山腹崩壊	206-423	タツマキ沢	日光市	川俣	鬼怒沼	0	0	他
411	山腹崩壊	206-424	小沢	日光市	川俣	鬼怒沼	0	0	他
412	山腹崩壊	206-425	水沢(1)	日光市	川俣	鬼怒沼	0	0	他
413	山腹崩壊	206-426	水沢(2)	日光市	川俣	鬼怒沼	0	0	他
414	山腹崩壊	206-427	清水沢	日光市	川俣	鬼怒沼	0	0	他
415	山腹崩壊	206-428	サル沢	日光市	川俣	鬼怒沼	0	0	他
416	山腹崩壊	206-429	奈良沢(1)	日光市	川俣	鬼怒沼	0	0	他
417	山腹崩壊	206-430	奈良沢(2)	日光市	川俣	鬼怒沼	0	0	他
418	山腹崩壊	206-431	栄太郎沢	日光市	川俣	鬼怒沼	0	0	他
419	山腹崩壊	206-432	カミオオタル沢	日光市	川俣	鬼怒沼	0	0	他
420	山腹崩壊	206-433	オオタル沢	日光市	川俣	鬼怒沼	0	0	他
421	山腹崩壊	206-434	川俣(1)	日光市	川俣	湯元	70	0	県道
422	山腹崩壊	206-435	川俣(2)	日光市	川俣	湯元	0	0	県道
423	山腹崩壊	206-436	川俣(4)	日光市	川俣	スミヤサワ	5	0	県道
424	山腹崩壊	206-437	川俣(5)	日光市	川俣		1	0	県道
425	山腹崩壊	206-438	清水沢(2)	日光市	川俣	鬼怒沼	0	0	他
426	山腹崩壊	206-439	水沢(3)	日光市	川俣	鬼怒沼	0	0	他
427	山腹崩壊	206-440	川俣(3)	日光市	川俣	スミヤサワ	0	0	他
428	山腹崩壊	206-441	西沢右岸	日光市	川俣		0	0	他
429	山腹崩壊	206-442	ナカナギ(3)	日光市	川俣	ナカナギ	0	0	他
430	山腹崩壊	206-443	シラス沢(3)	日光市	川俣		0	0	他
431	山腹崩壊	206-444	タツマキ沢(2)	日光市	川俣	鬼怒沼	0	0	他
432	山腹崩壊	206-445	小指	日光市	日向	ジャクチ	26	0	県道
433	山腹崩壊	206-446	萩垣面	日光市	萩垣面	萩垣面	7	1	
434	山腹崩壊	206-447	蛇堀	日光市	滝ヶ原	蛇堀	1	0	県道
435	山腹崩壊	206-449	前沢	日光市	湯西川	前沢	0	0	他
436	山腹崩壊	206-450	千本木	日光市	千本木	躑躅ヶ原	7	0	他
437	山腹崩壊	206-451	砂畑	日光市	足尾町	向南山	16	1	国道
438	山腹崩壊	206-452	悪至沢	日光市	湯西川	三河	0	0	他
439	山腹崩壊	206-453	小沢入	日光市	小百	大日向	0	0	県道
440	山腹崩壊	206-454	小三百沢	日光市	滝ヶ原		21	0	県道
441	山腹崩壊	206-455	滝ノ原	日光市	長畑	四ッ滝	0	0	他
442	山腹崩壊	206-456	三河	日光市	湯西川	三河	1	0	他
443	山腹崩壊	206-457	トダテイシ	日光市	栗原	トダテイシ	24	0	国道
444	山腹崩壊	206-458	中界地	日光市	東小来川	中界地	42	0	県道
445	山腹崩壊	206-459	大日向	日光市	小百	大日向	0	0	他
446	山腹崩壊	206-460	逆川	日光市	猪倉	山本	0	0	他
447	山腹崩壊	206-461	トチギ沢	日光市	東小来川		1	0	他
448	山腹崩壊	206-462	小名目沢	日光市	佐下部	小名目沢	0	0	他
449	山腹崩壊	206-463	横井戸	日光市	長畑	後山	14	0	他
450	山腹崩壊	206-464	大畑	日光市	岩崎	大畑	1	0	他
451	山腹崩壊	206-465	円光寺	日光市	南小来川		3	0	他
452	山腹崩壊	206-466	犬沢	日光市	小林	金山		0	他
453	山腹崩壊	206-467	八源	日光市	千本木	ホリキリ	1	0	県道
小計 453箇所									
1	地すべり	206-001	西沢	日光市		川俣	0	0	他
小計 1箇所									
1	崩壊土砂流出	206-001	向沢	日光市	小百	小休戸	1	0	県道
2	崩壊土砂流出	206-002	小休戸	日光市	小百	小休戸	1	0	県道
3	崩壊土砂流出	206-003	駄子沢	日光市	瀬尾	駄子平	0	0	県道

番号	危険地区区分	危険地区番号	地区名	位置			保全対象		
				市町村	大字	字	人家戸数	公共施設	道路
4	崩壊土砂流出	206-004	大井沢	日光市	瀬尾	大井沢	0	0	県道
5	崩壊土砂流出	206-005	栗沢	日光市	佐下部	古内	2	0	他
6	崩壊土砂流出	206-006	栗原	日光市	栗原	内野	33	0	他
7	崩壊土砂流出	206-007	檜原	日光市	小百	檜原	18	1	他
8	崩壊土砂流出	206-008	腰越沢	日光市	原宿	北裏	17	0	他
9	崩壊土砂流出	206-009	赤坂	日光市	瀬尾	西山	0	0	他
10	崩壊土砂流出	206-010	大久保沢	日光市	倉ヶ崎	大久保	26	0	他
11	崩壊土砂流出	206-012	長竹	日光市	小林	長竹	9	0	他
12	崩壊土砂流出	206-013	室瀬行川(1)	日光市	室瀬	室瀬沢	0	0	他
13	崩壊土砂流出	206-014	明尻	日光市	明神	鳥木沢	0	0	他
14	崩壊土砂流出	206-015	唐沢	日光市	長畑	細入	3	0	県道
15	崩壊土砂流出	206-016	細入	日光市	長畑	細入	11	0	県道
16	崩壊土砂流出	206-017	大細	日光市	長畑	小野久保	10	0	県道
17	崩壊土砂流出	206-018	下り	日光市	長畑	下り	23	0	県道
18	崩壊土砂流出	206-019	遠入(2)	日光市	長畑	松並	25	0	他
19	崩壊土砂流出	206-020	遠入(4)	日光市	長畑	一の沢	3	0	他
20	崩壊土砂流出	206-024	遠入(3)	日光市	長畑	松並	4	0	他
21	崩壊土砂流出	206-025	明神沢	日光市	明神	東沢	0	0	他
22	崩壊土砂流出	206-026	室瀬行川(2)	日光市	室瀬	瀬戸ヶ沢	11	0	他
23	崩壊土砂流出	206-027	志夏子沢(1)	日光市	長畑		3	0	他
24	崩壊土砂流出	206-028	志夏子沢(2)	日光市	長畑		17	0	他
25	崩壊土砂流出	206-029	長畑	日光市	長畑	大石向	47	0	県道
26	崩壊土砂流出	206-030	丸山	日光市	板橋	前山	23	0	他
27	崩壊土砂流出	206-031	下板橋(1)	日光市	板橋	高野	0	0	他
28	崩壊土砂流出	206-033	上小倉	日光市	板橋	乱ヶ入	8	0	他
29	崩壊土砂流出	206-034	下小倉	日光市	小倉	越路	0	0	他
30	崩壊土砂流出	206-036	野見沢	日光市	岩崎	野見	36	0	他
31	崩壊土砂流出	206-037	上内倉	日光市	岩崎	上内倉	1	0	他
32	崩壊土砂流出	206-038	手岡	日光市	チョウカ	休場	10	0	他
33	崩壊土砂流出	206-040	鞍掛沢	日光市	チョウカ	カキノタイラ	0	0	他
34	崩壊土砂流出	206-041	遠入支流	日光市	長畑	猿畑	23	0	県道
35	崩壊土砂流出	206-042		日光市	岩崎	西内倉	17	0	他
36	崩壊土砂流出	206-043	釜ノ沢	日光市	佐下部	釜ノ坂	0	0	他
37	崩壊土砂流出	206-044	戸川入(1)	日光市	小百	戸川入	1	0	他
38	崩壊土砂流出	206-045	戸川入(2)	日光市	小百	戸川入	0	0	他
39	崩壊土砂流出	206-046	ネコ沢	日光市	瀬尾	長峰	42	0	国道
40	崩壊土砂流出	206-047	小沢入	日光市	瀬尾	大井沢	0	0	県道
41	崩壊土砂流出	206-049	空沢	日光市	岩崎	大畑入	39	0	他
42	崩壊土砂流出	206-051	高地谷	日光市	長畑		68	0	県道
43	崩壊土砂流出	206-053	沢小屋	日光市	倉ヶ崎	沢小屋	42	0	国道
44	崩壊土砂流出	206-054	ウス沢	日光市	足尾町	松木	1	0	他
45	崩壊土砂流出	206-055	アリウ沢	日光市	足尾町	松木	2	0	他
46	崩壊土砂流出	206-056	オビ沢	日光市	足尾町	松木	2	0	他
47	崩壊土砂流出	206-057	上桐久保沢	日光市	足尾町	久蔵	1	0	他
48	崩壊土砂流出	206-059	高原本	日光市	足尾町	本山	1	0	他
49	崩壊土砂流出	206-060	イツツ沢	日光市	足尾町	本山	2	0	他
50	崩壊土砂流出	206-061	ネバ沢	日光市	足尾町	本山	14	0	他
51	崩壊土砂流出	206-062	出川(1)	日光市	足尾町	本山	0	0	他
52	崩壊土砂流出	206-063	出川(2)	日光市	足尾町	本山	0	0	他
53	崩壊土砂流出	206-064	舟石沢(1)	日光市	足尾町	銀山平	9	0	県道
54	崩壊土砂流出	206-065	舟石沢(2)	日光市	足尾町	銀山平	9	0	県道
55	崩壊土砂流出	206-066	銀山沢	日光市	足尾町	銀山平	0	0	県道
56	崩壊土砂流出	206-067	大岩沢	日光市	足尾町	南橋	33	0	他
57	崩壊土砂流出	206-068	南橋	日光市	足尾町	南橋	9	0	他
58	崩壊土砂流出	206-069	向山(1)	日光市	足尾町	向山	3	0	他
59	崩壊土砂流出	206-070	向山(2)	日光市	足尾町	向山	6	0	県道
60	崩壊土砂流出	206-071	向山(3)	日光市	足尾町	下間藤	38	0	県道
61	崩壊土砂流出	206-072	向山(4)	日光市	足尾町	下間藤	3	0	他
62	崩壊土砂流出	206-073	深沢右岸	日光市	足尾町	ツヅミ岩	6	0	他
63	崩壊土砂流出	206-074	アカン沢	日光市	足尾町	愛岩下	0	0	他
64	崩壊土砂流出	206-075	上の沢	日光市	足尾町	田元	8	0	他
65	崩壊土砂流出	206-076	田元(1)	日光市	足尾町	田元	18	0	他
66	崩壊土砂流出	206-077	田元(2)	日光市	足尾町	田元	33	0	県道
67	崩壊土砂流出	206-078	湯舟沢	日光市	足尾町	掛水	51	0	県道
68	崩壊土砂流出	206-079	有越沢	日光市	足尾町	中才	43	0	他
69	崩壊土砂流出	206-080	ザラメキ	日光市	足尾町	中才	75	0	国道
70	崩壊土砂流出	206-081	ぐんどう沢	日光市	足尾町	小滝	1	0	県道
71	崩壊土砂流出	206-082	滝沢	日光市	足尾町	小滝	6	0	県道
72	崩壊土砂流出	206-083	高瀬沢	日光市	足尾町	砂畑	32	1	国道
73	崩壊土砂流出	206-084	作沢	日光市	足尾町	砂畑	16	0	国道
74	崩壊土砂流出	206-085	栗壁沢	日光市	足尾町	通洞	9	0	国道
75	崩壊土砂流出	206-086	大屈沢	日光市	足尾町	向原	1	0	国道
76	崩壊土砂流出	206-087	ロクローギ	日光市	足尾町	向原	1	0	国道
77	崩壊土砂流出	206-088	品振沢	日光市	足尾町	内の籠	1	0	県道
78	崩壊土砂流出	206-089	芝の沢(1)	日光市	足尾町	芝の沢	48	0	国道
79	崩壊土砂流出	206-090	芝の沢(2)	日光市	足尾町	芝の沢	64	0	他
80	崩壊土砂流出	206-091	井戸沢	日光市	足尾町	唐風呂	13	0	国道
81	崩壊土砂流出	206-092	巢の上沢	日光市	足尾町	唐風呂	1	0	国道
82	崩壊土砂流出	206-093	森沢	日光市	足尾町	唐風呂	20	0	国道
83	崩壊土砂流出	206-094	畑の沢	日光市	足尾町	唐風呂	0	0	国道
84	崩壊土砂流出	206-095	木戸沢	日光市	足尾町	餅ヶ瀬	3	0	他
85	崩壊土砂流出	206-096	赤代畑	日光市	足尾町	餅ヶ瀬	9	0	他
86	崩壊土砂流出	206-097	今倉	日光市	足尾町	餅ヶ瀬	2	0	他
87	崩壊土砂流出	206-098	片紙沢	日光市	足尾町	原	0	0	鉄道
88	崩壊土砂流出	206-099	前沢	日光市	足尾町	原	0	0	国道
89	崩壊土砂流出	206-100	ゲンゴロー沢	日光市	足尾町	原	27	0	国道
90	崩壊土砂流出	206-101	車沢	日光市	足尾町	原	2	0	国道
91	崩壊土砂流出	206-102	大内事	日光市	足尾町	神子内	0	0	国道
92	崩壊土砂流出	206-103	牛考沢	日光市	足尾町	神子内	6	0	国道
93	崩壊土砂流出	206-104	直利沢	日光市	足尾町	本山	28	0	他
94	崩壊土砂流出	206-105	大内事(2)	日光市	足尾町	神子内	2	0	国道

番号	危険地区区分	危険地区番号	地区名	位置			保全対象			
				市町村	大字	字	人家戸数	公共施設	道路	
95	崩壊土砂流出	206-106	野路又	日光市	足尾町	野路又	18	0	0	国道
96	崩壊土砂流出	206-107	文象沢	日光市	足尾町	古足尾	1	0	0	県道
97	崩壊土砂流出	206-108	夜半沢	日光市	足尾町	古足尾	0	0	0	県道
98	崩壊土砂流出	206-109	車沢	日光市	足尾町	神子内	13	0	0	国道
99	崩壊土砂流出	206-110	猿沢	日光市	足尾町	猿沢猿沢	99	0	0	他
100	崩壊土砂流出	206-111	上の山(1)	日光市	足尾町	松木	0	0	0	他
101	崩壊土砂流出	206-112	上の山(2)	日光市	足尾町	松木	0	0	0	他
102	崩壊土砂流出	206-113	オオナギ沢	日光市	足尾町	松木	0	0	0	他
103	崩壊土砂流出	206-114	沢入	日光市	足尾町	松木	0	0	0	他
104	崩壊土砂流出	206-115	平沢	日光市	足尾町	神子内	48	0	0	国道
105	崩壊土砂流出	206-116	キノメン	日光市	足尾町	キノメン	0	0	0	他
106	崩壊土砂流出	206-117	野路又(1)	日光市	足尾町	野路又	32	0	0	国道
107	崩壊土砂流出	206-118	野路又(3)	日光市	足尾町	野路又	36	0	0	国道
108	崩壊土砂流出	206-119	カタギヌ沢	日光市	足尾町	カタギヌ	0	0	0	国道
109	崩壊土砂流出	206-122	大名沢	日光市	足尾町	原	0	0	0	国道
110	崩壊土砂流出	206-123	ゴモク沢(1)	日光市	足尾町	原	0	0	0	他
111	崩壊土砂流出	206-124	ゴモク沢(2)	日光市	足尾町	原	19	0	0	国道
112	崩壊土砂流出	206-125	中村沢	日光市	足尾町	下の沢	0	0	0	他
113	崩壊土砂流出	206-126	峠前	日光市	滝ヶ原		0	0	0	県道
114	崩壊土砂流出	206-127	途中沢	日光市	滝ヶ原		0	0	0	県道
115	崩壊土砂流出	206-128	茨ヶ沢(1)	日光市	滝ヶ原		0	0	0	県道
116	崩壊土砂流出	206-129	茨ヶ沢(2)	日光市	滝ヶ原		0	0	0	県道
117	崩壊土砂流出	206-130	釜ヶ沢	日光市	滝ヶ原		0	0	0	県道
118	崩壊土砂流出	206-131	火名戸	日光市	七里		1	0	0	県道
119	崩壊土砂流出	206-133	赤古那(3)	日光市	七里	赤古那	0	0	0	他
120	崩壊土砂流出	206-134	中道	日光市	七里	赤古那	0	0	0	他
121	崩壊土砂流出	206-135	沼内	日光市	山久保	戸屋下	4	0	0	県道
122	崩壊土砂流出	206-136	中野(2)	日光市	山久保	長久保山	2	0	0	他
123	崩壊土砂流出	206-137	雨止	日光市	山久保	山久保	5	0	0	県道
124	崩壊土砂流出	206-138	赤坂	日光市	山久保	保赤坂	6	0	0	県道
125	崩壊土砂流出	206-139	角石	日光市	滝ヶ原		0	0	0	県道
126	崩壊土砂流出	206-140	向山	日光市	滝ヶ原		15	0	0	県道
127	崩壊土砂流出	206-141	後口沢	日光市	滝ヶ原		23	0	0	県道
128	崩壊土砂流出	206-142	雑ノ沢	日光市	滝ヶ原		3	0	0	県道
129	崩壊土砂流出	206-143	殿畑	日光市	滝ヶ原		14	0	0	県道
130	崩壊土砂流出	206-144	三百沢	日光市	滝ヶ原		3	0	0	県道
131	崩壊土砂流出	206-145	太田	日光市	滝ヶ原		0	0	0	県道
132	崩壊土砂流出	206-146	太田沢	日光市	滝ヶ原		4	0	0	県道
133	崩壊土砂流出	206-147	籠滝沢	日光市	西小来川		0	0	0	県道
134	崩壊土砂流出	206-148	馬返沢	日光市	西小来川		23	0	0	県道
135	崩壊土砂流出	206-149	中井	日光市	西小来川		3	0	0	他
136	崩壊土砂流出	206-150	菅沢(2)	日光市	西小来川		9	0	0	他
137	崩壊土砂流出	206-151	菅沢(1)	日光市	西小来川		1	0	0	他
138	崩壊土砂流出	206-152	飯居	日光市	西小来川		22	0	0	県道
139	崩壊土砂流出	206-153	木曾(1)	日光市	山久保		4	0	0	県道
140	崩壊土砂流出	206-154	木曾(2)	日光市	山久保		0	0	0	他
141	崩壊土砂流出	206-155	中野(1)	日光市	山久保		4	0	0	県道
142	崩壊土砂流出	206-156	木曾西ノ沢	日光市	山久保		0	0	0	県道
143	崩壊土砂流出	206-157	馬の背尾沢	日光市	東小来川	オタツバタ	0	0	0	県道
144	崩壊土砂流出	206-158	サガシ沢	日光市	東小来川		4	0	0	県道
145	崩壊土砂流出	206-159	黒下入	日光市	東小来川		1	0	0	県道
146	崩壊土砂流出	206-160	七本桐	日光市	東小来川		0	0	0	県道
147	崩壊土砂流出	206-161	畑志ヶ沢	日光市	東小来川		4	0	0	県道
148	崩壊土砂流出	206-162	木戸ヶ沢	日光市	東小来川		6	0	0	県道
149	崩壊土砂流出	206-163	鶏鳴	日光市	東小来川		6	0	0	県道
150	崩壊土砂流出	206-164	赤井原	日光市	東小来川		0	0	0	他
151	崩壊土砂流出	206-165	馬返	日光市	東小来川	馬返	0	0	0	他
152	崩壊土砂流出	206-166	ツツキガ沢	日光市	東小来川		11	0	0	他
153	崩壊土砂流出	206-167	沢田ヶ沢	日光市	東小来川		11	0	0	他
154	崩壊土砂流出	206-168	細ヶ谷	日光市	東小来川		14	0	0	県道
155	崩壊土砂流出	206-169	扇ヶ沢	日光市	東小来川		16	0	0	県道
156	崩壊土砂流出	206-170	算用畑	日光市	東小来川		25	0	0	県道
157	崩壊土砂流出	206-171	追越	日光市	中小来川		14	0	0	県道
158	崩壊土砂流出	206-173	井出入沢	日光市	宮小来川		49	0	0	県道
159	崩壊土砂流出	206-174	鍛冶谷沢	日光市	宮小来川		7	0	0	他
160	崩壊土砂流出	206-175	源八沢	日光市	南小来川		2	0	0	県道
161	崩壊土砂流出	206-176	上原	日光市	南小来川		55	0	0	県道
162	崩壊土砂流出	206-177	沢口	日光市	南小来川		21	0	0	他
163	崩壊土砂流出	206-178	一の沢	日光市	南小来川		33	0	0	県道
164	崩壊土砂流出	206-179	山口	日光市	南小来川		21	0	0	他
165	崩壊土砂流出	206-180	天善敷	日光市	南小来川		1	0	0	県道
166	崩壊土砂流出	206-181	宇津木入	日光市	南小来川		4	0	0	県道
167	崩壊土砂流出	206-182	半牛	日光市	南小来川		3	0	0	県道
168	崩壊土砂流出	206-183	山中(1)	日光市	南小来川		6	0	0	県道
169	崩壊土砂流出	206-184	山中(2)	日光市	南小来川		1	0	0	県道
170	崩壊土砂流出	206-185	赤井原(2)	日光市	東小来川	赤井原入外	0	0	0	他
171	崩壊土砂流出	206-186	赤井原(3)	日光市	東小来川	赤井原入外	0	0	0	他
172	崩壊土砂流出	206-187	阿寺沢	日光市	宮小来川	塩ノ原	13	0	0	県道
173	崩壊土砂流出	206-188	長野沢	日光市	滝ヶ原		0	0	0	県道
174	崩壊土砂流出	206-189	屋敷の下	日光市	滝ヶ原	屋敷の下	0	0	0	県道
175	崩壊土砂流出	206-190	飯居(2)	日光市	西小来川	コメイシザワ	30	0	0	県道
176	崩壊土砂流出	206-191	飯居(3)	日光市	西小来川	シモノウラ	20	0	0	県道
177	崩壊土砂流出	206-192	大中	日光市	東小来川	タテノ	13	0	0	県道
178	崩壊土砂流出	206-193	大鹿入	日光市	山久保	オオジカイリ	0	0	0	他
179	崩壊土砂流出	206-194	元六畑	日光市	南小来川	ミトトノガサワ	21	0	0	他
180	崩壊土砂流出	206-195	コーズリ沢	日光市	山久保		0	0	0	県道
181	崩壊土砂流出	206-196	カマドバ(2)	日光市	東小来川		14	0	0	県道
182	崩壊土砂流出	206-197	サイカチバラ	日光市	西小来川	梶原	14	0	0	県道
183	崩壊土砂流出	206-198	トチノキ沢	日光市	中小来川	日向	44	0	0	県道
184	崩壊土砂流出	206-199	古籬	日光市	中宮祠		25	0	0	国道
185	崩壊土砂流出	206-200	深沢(2)	日光市	細尾	みさわ	2	0	0	国道

番号	危険地区区分	危険地区番号	地区名	位置			保全対象		
				市町村	大字	字	人家戸数	公共施設	道路
186	崩壊土砂流出	206-201	水沼(1)	日光市	清滝	丹勢	21	0	他
187	崩壊土砂流出	206-202	丹勢(6)	日光市	清滝	丹勢	52	0	他
188	崩壊土砂流出	206-203	久次良	日光市	久次良	唐沢	138	1	他
189	崩壊土砂流出	206-204	御堂山(3)	日光市	安川町	御堂山	31	0	他
190	崩壊土砂流出	206-205	御堂山(1)	日光市	安川町	御堂山	106	3	国道
191	崩壊土砂流出	206-206	小倉山	日光市	所野	小倉山	13	1	県道
192	崩壊土砂流出	206-207	荒山	日光市	所野	荒山	35	1	他
193	崩壊土砂流出	206-208	白谷(1)	日光市	所野	白谷	12	1	他
194	崩壊土砂流出	206-209	白谷(2)	日光市	所野	白谷	71	1	他
195	崩壊土砂流出	206-211	若杉(1)	日光市	松原	虹沢	42	0	他
196	崩壊土砂流出	206-212	御幸	日光市	御幸	御幸ガンガサワ	100	4	他
197	崩壊土砂流出	206-213	フナガ沢	日光市	下鉢石		27	0	他
198	崩壊土砂流出	206-214	オオガツラ	日光市	下鉢石		43	0	他
199	崩壊土砂流出	206-215	大黒山	日光市	鉢石		1	0	国道
200	崩壊土砂流出	206-216	匠町	日光市	上鉢石	向山	18	0	他
201	崩壊土砂流出	206-217	井戸ヶ入(3)	日光市	上鉢石	井戸ヶ入	2	0	他
202	崩壊土砂流出	206-218	井戸ヶ入(2)	日光市	上鉢石	井戸ヶ入	2	0	他
203	崩壊土砂流出	206-219	井戸ヶ入(1)	日光市	上鉢石	井戸ヶ入	4	0	他
204	崩壊土砂流出	206-220	和の代	日光市	清滝	和の代	0	0	県道
205	崩壊土砂流出	206-221	九桜(1)	日光市	本町	井戸ヶ入	0	0	県道
206	崩壊土砂流出	206-224	大沢(1)	日光市	細尾	屋代	23	0	国道
207	崩壊土砂流出	206-225	大沢(2)	日光市	細尾	屋代	1	0	他
208	崩壊土砂流出	206-226	大沢(3)	日光市	細尾	屋代	6	4	他
209	崩壊土砂流出	206-227	三宿	日光市	細尾	三宿	47	4	国道
210	崩壊土砂流出	206-228	細尾左沢	日光市	細尾	左沢	0	0	国道
211	崩壊土砂流出	206-229	細尾向山	日光市	細尾	向山	3	0	国道
212	崩壊土砂流出	206-230	細尾馬の道	日光市	細尾	馬の道	1	0	国道
213	崩壊土砂流出	206-231	背戸山(1)	日光市	細尾	背戸山	2	0	国道
214	崩壊土砂流出	206-232	背戸山(2)	日光市	細尾	背戸山	58	0	国道
215	崩壊土砂流出	206-233	背戸山(3)	日光市	細尾	背戸山	45	0	他
216	崩壊土砂流出	206-234	背戸山(4)	日光市	細尾	背戸山	94	0	国道
217	崩壊土砂流出	206-235	背戸山(5)	日光市	細尾	背戸山	8	0	他
218	崩壊土砂流出	206-236	背戸山(6)	日光市	細尾	背戸山	156	0	他
219	崩壊土砂流出	206-237	背戸山(7)	日光市	細尾	背戸山	31	0	他
220	崩壊土砂流出	206-238	久次良(2)	日光市	久次良	久次良オドオリ	67	1	国道
221	崩壊土砂流出	206-239	所野	日光市	所野	コブネイリ	16	0	他
222	崩壊土砂流出	206-240	井戸ヶ入(4)	日光市	井戸ヶ入	井戸ヶ入	0	0	他
223	崩壊土砂流出	206-241	キティ薙(2)	日光市	中宮祠	キティ薙	0	0	他
224	崩壊土砂流出	206-242	キティ薙(3)	日光市	中宮祠	キティ薙	0	0	他
225	崩壊土砂流出	206-243	七曲(5)	日光市	中宮祠	七曲	1	0	他
226	崩壊土砂流出	206-244	巴沢	日光市	中宮祠	巴沢	0	0	他
227	崩壊土砂流出	206-245	湯殿沢(A)	日光市	中宮祠	湯殿沢	0	0	他
228	崩壊土砂流出	206-246	湯殿沢(B)	日光市	中宮祠	湯殿沢	0	0	他
229	崩壊土砂流出	206-247	湯殿沢(C)	日光市	中宮祠	湯殿沢	0	0	他
230	崩壊土砂流出	206-248	三本松(1)	日光市	中宮祠	三本松	34	0	他
231	崩壊土砂流出	206-249	三本松(2)	日光市	中宮祠	三本松	20	0	他
232	崩壊土砂流出	206-250	赤沼(1)	日光市	中宮祠	赤沼	0	0	他
233	崩壊土砂流出	206-251	赤沼(2)	日光市	中宮祠	赤沼	4	0	他
234	崩壊土砂流出	206-252	キティ薙(4)	日光市	中宮祠	キティ薙	0	0	他
235	崩壊土砂流出	206-253	御幸(4)	日光市	稲荷	御幸	51	0	他
236	崩壊土砂流出	206-254	御堂山(2)	日光市	御堂山		13	0	他
237	崩壊土砂流出	206-255	井戸ヶ入(5)	日光市	井戸ヶ入		5	0	他
238	崩壊土砂流出	206-256	ヤミシバ	日光市	所野	アナクボ	0	0	他
239	崩壊土砂流出	206-257	山根	日光市	所野	山根	74	0	他
240	崩壊土砂流出	206-258	善法(2)	日光市	所野	クシヨクボ	3	0	他
241	崩壊土砂流出	206-259	ムカイヤマ(1)	日光市	細尾	三宿	28	0	国道
242	崩壊土砂流出	206-260	ムカイヤマ(2)	日光市	細尾	三宿	35	0	国道
243	崩壊土砂流出	206-261	大沢(4)	日光市	細尾	屋代	42	1	国道
244	崩壊土砂流出	206-262	井戸ヶ入(6)	日光市	井戸ヶ入		0	0	県道
245	崩壊土砂流出	206-263	ダイタンボウ沢	日光市	中宮祠		0	0	他
246	崩壊土砂流出	206-264	柏木沢	日光市	三依	芹沢	23	0	国道
247	崩壊土砂流出	206-265	下坪	日光市	三依	芹沢	4	0	他
248	崩壊土砂流出	206-266	うどん沢	日光市	三依	芹沢	3	0	他
249	崩壊土砂流出	206-267	田の沢	日光市	三依	芹沢	44	0	他
250	崩壊土砂流出	206-268	橋沢	日光市	三依	独鉆沢	2	0	国道
251	崩壊土砂流出	206-269	仏の沢	日光市	三依	五十里	0	0	国道
252	崩壊土砂流出	206-270	唄の沢	日光市	三依	五十里	0	0	国道
253	崩壊土砂流出	206-271	大畑沢(1)	日光市	三依	五十里	0	0	他
254	崩壊土砂流出	206-272	大畑沢(2)	日光市	三依	五十里	0	0	他
255	崩壊土砂流出	206-273	狸原沢	日光市	三依	五十里	0	0	他
256	崩壊土砂流出	206-274	砥石の沢	日光市	大原	大原	289	4	他
257	崩壊土砂流出	206-275	要の沢	日光市	滝		175	0	国道
258	崩壊土砂流出	206-276	沢入沢	日光市	滝		13	0	国道
259	崩壊土砂流出	206-277	小松見沢	日光市	滝		82	0	他
260	崩壊土砂流出	206-278	上井戸沢(1)	日光市	小佐越	小佐越	1	0	他
261	崩壊土砂流出	206-279	上井戸沢(2)	日光市	小佐越	小佐越	1	0	他
262	崩壊土砂流出	206-281	オソ沢	日光市	高德	高德	18	0	国道
263	崩壊土砂流出	206-282	八ツ株沢	日光市	高德	高德	85	2	国道
264	崩壊土砂流出	206-283	諏訪	日光市	高德	高德	134	1	国道
265	崩壊土砂流出	206-284	合井沢	日光市	高德	高德	21	0	他
266	崩壊土砂流出	206-285	橋ノ沢	日光市	滝沢入	沢入	18	0	国道
267	崩壊土砂流出	206-286	堀割	日光市	三依	五十里	0	0	他
268	崩壊土砂流出	206-287	細窪	日光市	滝	細窪	50	0	国道
269	崩壊土砂流出	206-288	七久保沢	日光市	藤原	センケン山	91	0	国道
270	崩壊土砂流出	206-289	土呂部	日光市	土呂部	土呂部	1	0	県道
271	崩壊土砂流出	206-290	木戸沢	日光市	土呂部	土呂部	0	0	他
272	崩壊土砂流出	206-291	ハダ沢	日光市	土呂部	土呂部	26	0	県道
273	崩壊土砂流出	206-292	上栗山	日光市	上栗山	上栗山	89	0	県道
274	崩壊土砂流出	206-293	赤坂沢	日光市	日陰	尾屋沢	3	0	県道
275	崩壊土砂流出	206-294	山栗沢	日光市	日陰		6	0	県道
276	崩壊土砂流出	206-295	日陰(1)	日光市	日陰		84	0	県道

番号	危険地区区分	危険地区番号	地区名	位置			保全対象		
				市町村	大字	字	人家戸数	公共施設	道路
277	崩壊土砂流出	206-296	日陰(2)	日光市	日陰		27	0	県道
278	崩壊土砂流出	206-297	檜平	日光市	日陰		5	0	県道
279	崩壊土砂流出	206-298	赤岩	日光市	日向		3	0	県道
280	崩壊土砂流出	206-299	竹ノ上沢	日光市	日向		10	0	県道
281	崩壊土砂流出	206-300	野尻沢(1)	日光市	日向		2	0	他
282	崩壊土砂流出	206-301	野尻沢(2)	日光市	日向		6	0	他
283	崩壊土砂流出	206-302	戸中	日光市	日向		56	0	県道
284	崩壊土砂流出	206-303	大田山	日光市	日向		0	0	他
285	崩壊土砂流出	206-304	小指	日光市	日向	東妙	3	0	県道
286	崩壊土砂流出	206-305	白滝沢	日光市	湯西川		0	0	他
287	崩壊土砂流出	206-306	ゆなご沢	日光市	湯西川		0	0	他
288	崩壊土砂流出	206-308	水呑沢	日光市	湯西川	木の沢	0	0	他
289	崩壊土砂流出	206-310	堂の沢	日光市	湯西川	高取沢	0	0	県道
290	崩壊土砂流出	206-311	ガケ沢	日光市	湯西川	花和	0	0	県道
291	崩壊土砂流出	206-312	花和	日光市	湯西川	花和	14	0	県道
292	崩壊土砂流出	206-313	沢口	日光市	湯西川		8	0	県道
293	崩壊土砂流出	206-314	小立野沢(1)	日光市	湯西川	小立野	13	0	県道
294	崩壊土砂流出	206-315	小立野沢(2)	日光市	湯西川	小立野	11	1	県道
295	崩壊土砂流出	206-316	赤沢	日光市	湯西川	前沢	25	0	県道
296	崩壊土砂流出	206-317	川戸	日光市	湯西川		13	0	県道
297	崩壊土砂流出	206-318	ハシノ沢	日光市	湯西川		0	0	他
298	崩壊土砂流出	206-319	栃久保沢	日光市	湯西川	持丸	0	0	他
299	崩壊土砂流出	206-322	熊湯沢	日光市	湯西川	三河	0	0	他
300	崩壊土砂流出	206-323	藤花沢	日光市	湯西川	持丸	0	0	県道
301	崩壊土砂流出	206-324	葛生沢	日光市	湯西川	三河	0	0	県道
302	崩壊土砂流出	206-326	峠の沢	日光市	湯西川	橋立	0	0	県道
303	崩壊土砂流出	206-327	石橋沢	日光市	湯西川	橋立	0	0	県道
304	崩壊土砂流出	206-328	上ジョウゴノ沢	日光市	湯西川	前沢	0	0	県道
305	崩壊土砂流出	206-329	下ジョウゴノ沢	日光市	湯西川	前沢	0	0	県道
306	崩壊土砂流出	206-330	前沢(3)	日光市	湯西川	前沢	0	0	他
307	崩壊土砂流出	206-331	前沢(2)	日光市	湯西川	前沢	0	0	他
308	崩壊土砂流出	206-332	前沢(1)	日光市	湯西川	前沢	0	0	他
309	崩壊土砂流出	206-333	滝倉沢	日光市	湯西川	前沢	0	0	他
310	崩壊土砂流出	206-335	フルウギ沢	日光市	湯西川	フルウギ沢	0	0	他
311	崩壊土砂流出	206-337	万栗沢(2)	日光市	西川	明神	0	0	県道
312	崩壊土砂流出	206-338	万栗沢(1)	日光市	西川	明神	0	0	県道
313	崩壊土砂流出	206-342	打越沢(1)	日光市	西川	穴田	6	0	県道
314	崩壊土砂流出	206-343	打越沢(2)	日光市	西川	穴田	3	0	県道
315	崩壊土砂流出	206-344	井戸沢	日光市	西川	春見	7	0	県道
316	崩壊土砂流出	206-345	大栗沢	日光市	西川	葛老	4	0	県道
317	崩壊土砂流出	206-346	小栗沢	日光市	西川		1	0	県道
318	崩壊土砂流出	206-347	滝見橋(1)	日光市	西川	葛老	0	0	国道
319	崩壊土砂流出	206-348	滝見橋(2)	日光市	西川	葛老	0	0	国道
320	崩壊土砂流出	206-349	御判橋	日光市	西川	葛老	0	0	国道
321	崩壊土砂流出	206-350	ヌーグラ沢	日光市	湯西川	移木沢	0	0	他
322	崩壊土砂流出	206-351	長沢	日光市	湯西川	長沢ミネ	0	0	他
323	崩壊土砂流出	206-353	高手	日光市	湯西川	下唐沢	10	0	県道
324	崩壊土砂流出	206-354	穴山沢	日光市	湯西川	持丸	0	0	他
325	崩壊土砂流出	206-355	平沢(1)	日光市	湯西川	持丸	0	0	他
326	崩壊土砂流出	206-356	平沢(2)	日光市	湯西川	持丸	0	0	他
327	崩壊土砂流出	206-357	カラ沢	日光市	湯西川	持丸	0	0	他
328	崩壊土砂流出	206-358	赤坂沢(2)	日光市	日陰	尾屋沢	8	0	県道
329	崩壊土砂流出	206-359	ナカノ沢	日光市	湯西川	ナカノ沢	7	1	県道
330	崩壊土砂流出	206-360	葛老	日光市	湯西川	葛老	0	0	国道
331	崩壊土砂流出	206-361	コズレ沢	日光市	湯西川	三河	0	0	他
332	崩壊土砂流出	206-362	セイハタクボ	日光市	湯西川	橋立	0	0	県道
333	崩壊土砂流出	206-363	赤沢2	日光市	湯西川	前沢	0	0	他
334	崩壊土砂流出	206-364	長沢2	日光市	湯西川	長沢峯	0	0	他
335	崩壊土砂流出	206-365	ケイダ沢	日光市	湯西川	ウツルギザワ	0	0	他
336	崩壊土砂流出	206-366	ゆなご2	日光市	湯西川	ウツルギザワ	0	0	他
337	崩壊土砂流出	206-367	ゆなご3	日光市	湯西川	ウツルギザワ	0	0	他
338	崩壊土砂流出	206-370	前沢マトモ	日光市	湯西川	マトモ	0	0	他
339	崩壊土砂流出	206-371	オオクラ沢	日光市	川俣		0	0	他
340	崩壊土砂流出	206-372	湯川	日光市	川俣		0	0	他
341	崩壊土砂流出	206-373	ボウシ沢	日光市	川俣		0	0	他
342	崩壊土砂流出	206-374	ネバ沢	日光市	川俣		0	0	他
343	崩壊土砂流出	206-375	フキ沢	日光市	川俣		0	0	他
344	崩壊土砂流出	206-376	熊野沢	日光市	川俣		0	0	他
345	崩壊土砂流出	206-377	西沢上流	日光市	川俣		0	0	他
346	崩壊土砂流出	206-378	ナカナギ	日光市	川俣	ナカナギ	0	0	他
347	崩壊土砂流出	206-379	清水沢	日光市	川俣	清水沢	0	0	他
348	崩壊土砂流出	206-383	二荒山(2)	日光市	中宮祠	二荒山	1	0	国道
349	崩壊土砂流出	206-384	マナイタグラ	日光市	滝ヶ原	真名板倉	6	0	県道
350	崩壊土砂流出	206-385	赤井原(4)	日光市	東小来川	赤井原入	0	0	他
351	崩壊土砂流出	206-386	赤井原(5)	日光市	東小来川	赤井原入	0	0	他
352	崩壊土砂流出	206-387	穴沢	日光市	小百	穴沢	2	0	県道
353	崩壊土砂流出	206-388	三河沢	日光市	湯西川	三河	0	0	他
354	崩壊土砂流出	206-389	山神	日光市	千本木	山神	12	0	県道
355	崩壊土砂流出	206-390	ハナタテ沢	日光市	中宮祠	二荒山	0	0	他
356	崩壊土砂流出	206-391	大内事(3)	日光市	足尾町	大内事	1	0	他
357	崩壊土砂流出	206-392	大内事(4)	日光市	足尾町	大内事	9	5	他
358	崩壊土砂流出	206-393	大内事(5)	日光市	足尾町	大内事	9	2	他
359	崩壊土砂流出	206-394	出居	日光市	西小来川	出居	35	0	県道
360	崩壊土砂流出	206-395	野路又(4)	日光市	足尾町	野路又	17	0	国道
361	崩壊土砂流出	206-396	赤井原(6)	日光市	東小来川	アデライチ	4	0	他
362	崩壊土砂流出	206-397	向沢	日光市	東小来川	向沢	6	0	県道
363	崩壊土砂流出	206-398	切下沢	日光市	東小来川	切下沢	8	0	他
364	崩壊土砂流出	206-399	伊勢沢	日光市	足尾町	伊勢沢	11	0	他
365	崩壊土砂流出	206-400	下の内	日光市	下の内	前山	6	0	他
366	崩壊土砂流出	206-401	東山	日光市	瀬尾	東山	20	0	県道
367	崩壊土砂流出	206-402	猪倉	日光市	猪倉	平五郎内	9	0	県道

番号	危険地区区分	危険地区番号	地区名	位置			保全対象		
				市町村	大字	字	人家戸数	公共施設	道路
368	崩壊土砂流出	206-403	鳥屋下	日光市	明神	鳥屋下	3	0	他
369	崩壊土砂流出	206-404	滝ノ沢	日光市	長畑	帳場	0	0	他
370	崩壊土砂流出	206-405	夏子沢	日光市	長畑	夏子沢	0	0	他
371	崩壊土砂流出	206-406	エノキガエリ	日光市	板橋	エノキガエリ	2	0	他
372	崩壊土砂流出	206-407	イタドリ沢	日光市	南小来川		0	0	他
373	崩壊土砂流出	206-408	長峰	日光市	瀬尾	長峰	0	0	他
374	崩壊土砂流出	206-409	蛇籠	日光市	滝ヶ原	イモノクボ	0	0	県道
375	崩壊土砂流出	206-410	下馬返沢	日光市	東小来川		0	0	他
376	崩壊土砂流出	206-411	盲沢	日光市	東小来川		0	0	他
377	崩壊土砂流出	206-412	逆川支流	日光市	猪倉	畑中	8	0	他
378	崩壊土砂流出	206-413	追越	日光市	中小来川		8	0	県道
379	崩壊土砂流出	206-414	中の沢	日光市	岩崎	丸山	48	0	県道
380	崩壊土砂流出	206-415	キドガサワ	日光市	明神	取木沢	2	0	他
381	崩壊土砂流出	206-416	焼場沢	日光市	日光	向ヶ原	5	0	他

小計 381箇所

1	山腹崩壊	209-001	山根	真岡市	西台町	山根	31	1	他
2	山腹崩壊	209-002	道祖土	真岡市	道祖土町	ハサマ	6	0	
3	山腹崩壊	209-003	根本山	真岡市	根本町	アタゴヤマ	15	0	県道
4	山腹崩壊	209-004	南高岡	真岡市	南高岡町	竹ノ内	33	0	県道
5	山腹崩壊	341-001	三谷 (1)	真岡市	三谷	クラカケ	18	0	他
6	山腹崩壊	341-002	三谷 (2)	真岡市	三谷	ヨリカクサワ	72	0	他
7	山腹崩壊	341-003	水戸部	真岡市	水戸部	水戸部	2	0	他

小計 7箇所

1	崩壊土砂流出	209-001	根本山 (1)	真岡市	根本町	根本山	3	0	他
2	崩壊土砂流出	209-002	根本山 (2)	真岡市	根本町	根本山	5	0	他

小計 2箇所

1	山腹崩壊	210-001	紫塚	大田原市	紫塚	沼袋	17	0	他
2	山腹崩壊	210-002	光真寺裏	大田原市	若草	北町	0	0	他
3	山腹崩壊	210-003	大田原神社下	大田原市	若草	北町	3	0	他
4	山腹崩壊	210-005	赤瀬 (1)	大田原市	赤瀬	道下	5	0	他
5	山腹崩壊	210-006	赤瀬 (2)	大田原市	赤瀬	山下	7	0	他
6	山腹崩壊	210-007	宇田川	大田原市	赤瀬	下赤瀬	0	0	他
7	山腹崩壊	210-008	大沢	大田原市	佐久山	湯前後ろ	2	0	県道
8	山腹崩壊	210-009	実相院	大田原市	佐久山	大林	4	0	他
9	山腹崩壊	210-010	佐久山	大田原市	佐久山	大林	7	0	他
10	山腹崩壊	210-011	新廟所 (1)	大田原市	佐久山	新廟所	0	0	他
11	山腹崩壊	210-012	新廟所 (2)	大田原市	佐久山	新廟所	2	0	他
12	山腹崩壊	210-013	大神	大田原市	大神	前山	20	0	他
13	山腹崩壊	210-014	大神下 (1)	大田原市	大神	前山	7	0	他
14	山腹崩壊	210-015	大神下 (2)	大田原市	大神	前山	8	0	他
15	山腹崩壊	210-016	大神上	大田原市	大神	前山	6	0	他
16	山腹崩壊	210-017	福原 (5)	大田原市	福原	矢畑上	22	1	他
17	山腹崩壊	210-018	福原 (4)	大田原市	福原	坂の上	53	0	県道
18	山腹崩壊	210-019	福原 (1)	大田原市	福原	前山	0	0	県道
19	山腹崩壊	210-020	福原 (2)	大田原市	福原	前山	0	0	県道
20	山腹崩壊	210-021	福原 (3)	大田原市	福原	前山	2	0	県道
21	山腹崩壊	210-022	四ッ谷	大田原市	佐久山		0	0	他
22	山腹崩壊	210-023	新町	大田原市	佐久山		4	0	他
23	山腹崩壊	210-024	花塚	大田原市	佐久山		0	0	他
24	山腹崩壊	210-025	中田原	大田原市	中田原		0	0	他
25	山腹崩壊	210-026	大沢 (1)	大田原市	佐久山	大沢	0	0	他
26	山腹崩壊	210-027	藤沢	大田原市	藤沢		8	0	他
27	山腹崩壊	210-028	羽田	大田原市	羽田		4	0	県道
28	山腹崩壊	210-029	山下	大田原市	北金丸		0	0	他
29	山腹崩壊	210-030	今泉	大田原市	今泉		0	0	他
30	山腹崩壊	210-031	赤瀬 (3)	大田原市	赤瀬	山下	5	0	他
31	山腹崩壊	210-032	四ッ谷 (2)	大田原市	佐久山	新廟所	0	0	他
32	山腹崩壊	210-033	福原 (6)	大田原市	福原	前山	1	0	県道
33	山腹崩壊	210-034	北大和久	大田原市	北大和久		0	0	他
34	山腹崩壊	210-035	中野内	大田原市	中野内	大塚	3	0	他
35	山腹崩壊	210-036	河原 (1)	大田原市	河原	納戸内	16	0	県道
36	山腹崩壊	210-037	河原 (3)	大田原市	河原	平山	2	0	
37	山腹崩壊	210-038	河原 (4)	大田原市	両郷	岩下裏	21	0	他
38	山腹崩壊	210-039	河原 (5)	大田原市	河原	久保白裏	25	0	他
39	山腹崩壊	210-040	河原 (6)	大田原市	河原	クルミガ沢	9	0	他
40	山腹崩壊	210-041	両郷 (1)	大田原市	両郷	中妻	11	0	他
41	山腹崩壊	210-042	両郷 (2)	大田原市	両郷	高取	5	0	他
42	山腹崩壊	210-043	両郷 (3)	大田原市	両郷	中妻	1	0	
43	山腹崩壊	210-044	河原 (7)	大田原市	河原	荒谷	18	0	他
44	山腹崩壊	210-045	河原 (8)	大田原市	河原	福岡	9	0	他
45	山腹崩壊	210-046	河原 (9)	大田原市	河原	鍛冶内	7	0	他
46	山腹崩壊	210-047	河原 (10)	大田原市	河原	鍛冶内	9	0	他
47	山腹崩壊	210-048	河原 (11)	大田原市	河原	鍛冶内	1	0	他
48	山腹崩壊	210-049	寺宿 (3)	大田原市	寺宿	小滝入	9	0	他
49	山腹崩壊	210-050	上南方 (1)	大田原市	南方	笹の沢	9	0	県道
50	山腹崩壊	210-051	上南方 (2)	大田原市	南方	シドキ沢	6	0	県道
51	山腹崩壊	210-052	上南方 (3)	大田原市	南方	栃の木沢	0	0	県道
52	山腹崩壊	210-053	上南方 (4)	大田原市	南方	轟沢	9	0	県道
53	山腹崩壊	210-054	上南方 (5)	大田原市	南方	カバヤマ沢	6	0	県道
54	山腹崩壊	210-055	上南方 (6)	大田原市	南方	萩阜沢	0	0	県道
55	山腹崩壊	210-056	上南方 (7)	大田原市	南方	栃の木沢	0	0	県道
56	山腹崩壊	210-057	大輪 (1)	大田原市	大輪	南山	4	0	県道
57	山腹崩壊	210-058	大輪 (2)	大田原市	大輪	南山	37	0	県道
58	山腹崩壊	210-059	大輪 (3)	大田原市	大輪	金山	42	0	県道
59	山腹崩壊	210-060	大輪 (4)	大田原市	大輪	佐久山ダテ	44	0	県道
60	山腹崩壊	210-061	川田 (1)	大田原市	大輪		0	0	他
61	山腹崩壊	210-062	川田 (2)	大田原市	川田	山下	16	0	県道
62	山腹崩壊	210-063	川田 (3)	大田原市	川田	ゴトマキ	9	0	他

番号	危険地区区分	危険地区番号	地区名	位置			保全対象		
				市町村	大字	字	人家戸数	公共施設	道路
63	山腹崩壊	210-065	青木(2)	大田原市	中野内	青木	17	0	他
64	山腹崩壊	210-066	青木(3)	大田原市	中野内	中山	1	0	他
65	山腹崩壊	210-067	寺宿(1)	大田原市	寺宿	東川	11	0	他
66	山腹崩壊	210-068	稗畑(2)	大田原市	木佐美	石橋	13	0	他
67	山腹崩壊	210-069	稗畑(5)	大田原市	木佐美	石橋	0	0	他
68	山腹崩壊	210-070	稗畑(6)	大田原市	木佐美	石橋	1	0	他
69	山腹崩壊	210-071	木佐美(1)	大田原市	木佐美	石橋	25	0	他
70	山腹崩壊	210-072	木佐美(2)	大田原市	木佐美	堀内	17	0	他
71	山腹崩壊	210-073	富士山(1)	大田原市	木佐美	堀内	4	0	他
72	山腹崩壊	210-074	富士山(2)	大田原市	木佐美	堀内	0	0	他
73	山腹崩壊	210-075	高取(1)	大田原市	南方	高取	15	0	県道
74	山腹崩壊	210-076	高取(2)	大田原市	南方	高取	16	0	県道
75	山腹崩壊	210-077	高取(3)	大田原市	南方	高取	11	0	県道
76	山腹崩壊	210-078	蛇木(1)	大田原市	南方	上南方	14	0	県道
77	山腹崩壊	210-079	蛇木(2)	大田原市	南方	上南方	5	0	県道
78	山腹崩壊	210-080	蛇木(3)	大田原市	南方	上南方	5	0	県道
79	山腹崩壊	210-081	蛇木(4)	大田原市	南方	小山沢	7	0	県道
80	山腹崩壊	210-082	石掘(1)	大田原市	大輪	南山	17	0	県道
81	山腹崩壊	210-083	石掘(2)	大田原市	大輪	下山	17	0	県道
82	山腹崩壊	210-084	長谷田(1)	大田原市	大輪	下山	4	0	他
83	山腹崩壊	210-085	長谷田(2)	大田原市	大輪	長谷田	0	0	他
84	山腹崩壊	210-086	長谷田(3)	大田原市	大輪	南山	12	0	他
85	山腹崩壊	210-087	久野又(2)	大田原市	久野又	愛宕山	16	0	他
86	山腹崩壊	210-088	久野又(4)	大田原市	北野上	町井沢	7	0	県道
87	山腹崩壊	210-089	高戸屋	大田原市	北野上	高戸屋	25	0	県道
88	山腹崩壊	210-090	引橋	大田原市	北野上	山の田	11	0	他
89	山腹崩壊	210-091	大塩(1)	大田原市	北野上	フジオカ	22	0	県道
90	山腹崩壊	210-092	鹿野	大田原市	前田	下平	4	0	他
91	山腹崩壊	210-093	前田(1)	大田原市	前田	郭内	30	1	他
92	山腹崩壊	210-094	愛吉沢(1)	大田原市	北野上	愛吉	4	0	他
93	山腹崩壊	210-095	北野上(1)	大田原市	北野上	シュウジ	21	0	国道
94	山腹崩壊	210-096	尻高田(1)	大田原市	北野上	尻高田	23	0	他
95	山腹崩壊	210-097	尻高田(3)	大田原市	北野上	滝沢	5	0	他
96	山腹崩壊	210-098	尻高田(4)	大田原市	北野上	滝沢	5	0	他
97	山腹崩壊	210-099	尻高田(5)	大田原市	北野上	清水内	14	0	他
98	山腹崩壊	210-100	南方(1)	大田原市	南方	平清	15	0	県道
99	山腹崩壊	210-101	南方(2)	大田原市	南方	平清	7	0	県道
100	山腹崩壊	210-102	南方(3)	大田原市	南方	山下	35	0	県道
101	山腹崩壊	210-103	南方(4)	大田原市	南方	田中	8	0	県道
102	山腹崩壊	210-104	浅ヶ沢(1)	大田原市	南方	浅ヶ沢	6	0	他
103	山腹崩壊	210-105	浅ヶ沢(2)	大田原市	南方	浅ヶ沢	7	0	他
104	山腹崩壊	210-106	浅ヶ沢(3)	大田原市	南方	浅ヶ沢	4	0	他
105	山腹崩壊	210-107	浅ヶ沢(4)	大田原市	南方	浅ヶ沢	1	0	他
106	山腹崩壊	210-108	川上(1)	大田原市	川上	原沢	17	0	県道
107	山腹崩壊	210-109	川上(2)	大田原市	川上	東山	88	0	県道
108	山腹崩壊	210-110	露久保(1)	大田原市	川上	東山	19	0	県道
109	山腹崩壊	210-111	露久保(2)	大田原市	雲岩寺	上露久保	29	0	県道
110	山腹崩壊	210-112	露久保(3)	大田原市	雲岩寺	上露久保	36	0	県道
111	山腹崩壊	210-113	露久保(4)	大田原市	雲岩寺	川中子	5	0	県道
112	山腹崩壊	210-114	露久保(5)	大田原市	雲岩寺	南平	34	0	県道
113	山腹崩壊	210-115	檜沢(1)	大田原市	雲岩寺	檜沢	17	0	他
114	山腹崩壊	210-116	檜沢(2)	大田原市	雲岩寺	小檜沢	9	0	他
115	山腹崩壊	210-117	田町(1)	大田原市	前田	西掛	17	2	他
116	山腹崩壊	210-118	田町(2)	大田原市	前田	愛宕山	72	0	国道
117	山腹崩壊	210-119	田町(3)	大田原市	前田	丘の上	3	0	他
118	山腹崩壊	210-120	北野上(2)	大田原市	北野上	滝の沢	1	0	他
119	山腹崩壊	210-121	田沢(2)	大田原市	北野上	清水内	58	0	国道
120	山腹崩壊	210-122	八塩(1)	大田原市	八塩	長峰	33	0	県道
121	山腹崩壊	210-123	八塩(3)	大田原市	八塩	南山	20	0	県道
122	山腹崩壊	210-124	塩畑(1)	大田原市	北野上	塩畑	18	0	国道
123	山腹崩壊	210-125	塩畑(2)	大田原市	北野上	中山	22	0	国道
124	山腹崩壊	210-126	中山(1)	大田原市	北野上	中山	7	0	国道
125	山腹崩壊	210-127	中山(2)	大田原市	北野上	中山	4	0	国道
126	山腹崩壊	210-128	中山(3)	大田原市	北野上	中山	18	0	国道
127	山腹崩壊	210-129	唐松峠(1)	大田原市	須佐木	唐松	0	0	国道
128	山腹崩壊	210-130	唐松峠(2)	大田原市	須佐木	唐松	3	0	国道
129	山腹崩壊	210-131	唐松峠(3)	大田原市	須佐木	掛下	6	0	国道
130	山腹崩壊	210-132	露久保(6)	大田原市	雲岩寺	加良美上	22	0	県道
131	山腹崩壊	210-133	露久保(7)	大田原市	雲岩寺	加良美上	11	0	県道
132	山腹崩壊	210-134	露久保(8)	大田原市	雲岩寺	加良美上	18	0	県道
133	山腹崩壊	210-135	露久保(9)	大田原市	雲岩寺	四斗蒔	4	0	県道
134	山腹崩壊	210-136	雲岩寺(1)	大田原市	雲岩寺	西輪	95	0	県道
135	山腹崩壊	210-137	雲岩寺(2)	大田原市	雲岩寺	木田木	25	0	県道
136	山腹崩壊	210-138	雲岩寺(3)	大田原市	雲岩寺	深谷	72	0	県道
137	山腹崩壊	210-139	雲岩寺(4)	大田原市	雲岩寺	深谷	11	0	県道
138	山腹崩壊	210-140	須佐木(1)	大田原市	雲岩寺	木田木	6	0	県道
139	山腹崩壊	210-141	須佐木(2)	大田原市	雲岩寺	木田木	6	0	県道
140	山腹崩壊	210-142	須佐木(3)	大田原市	雲岩寺	深谷	2	0	県道
141	山腹崩壊	210-143	須佐木(4)	大田原市	雲岩寺	深谷	5	0	県道
142	山腹崩壊	210-144	須佐木(5)	大田原市	須佐木	小田船	17	1	県道
143	山腹崩壊	210-145	須佐木(6)	大田原市	須佐木	笠木	7	0	他
144	山腹崩壊	210-146	須佐木(7)	大田原市	須佐木	ジュウリウチ	13	0	県道
145	山腹崩壊	210-147	明神峠(1)	大田原市	須佐木	明神	0	0	県道
146	山腹崩壊	210-148	明神峠(2)	大田原市	須佐木	明神	0	0	他
147	山腹崩壊	210-149	明神峠(3)	大田原市	須佐木	明神	0	0	他
148	山腹崩壊	210-150	明神峠(4)	大田原市	須佐木	明神	0	0	県道
149	山腹崩壊	210-151	須賀川(1)	大田原市	須賀川	如来上	42	0	他
150	山腹崩壊	210-152	須賀川(2)	大田原市	須賀川	木の間沢	9	0	県道
151	山腹崩壊	210-153	須賀川(3)	大田原市	須賀川	明神沢	10	0	県道
152	山腹崩壊	210-154	須賀川(4)	大田原市	須賀川	要害	19	0	県道
153	山腹崩壊	210-155	須賀川(5)	大田原市	須賀川	片添	14	0	他

番号	危険地区区分	危険地区番号	地区名	位置			保全対象		
				市町村	大字	字	人家戸数	公共施設	道路
154	山腹崩壊	210-156	根岸	大田原市	須賀川	要害	8	0	他
155	山腹崩壊	210-157	北滝(1)	大田原市	北滝	タテゴゼン	7	0	他
156	山腹崩壊	210-158	北滝(2)	大田原市	北滝	松山	18	0	他
157	山腹崩壊	210-159	笹目(2)	大田原市	亀久	岩下	14	0	他
158	山腹崩壊	210-160	亀久(1)	大田原市	亀久	飛石	0	0	県道
159	山腹崩壊	210-161	亀久(2)	大田原市	亀久	飛石	0	0	県道
160	山腹崩壊	210-162	亀久(3)	大田原市	亀久	上川戸	12	0	県道
161	山腹崩壊	210-163	亀久(4)	大田原市	亀久	上川戸	2	0	0
162	山腹崩壊	210-164	論手(1)	大田原市	亀久	論手	0	0	県道
163	山腹崩壊	210-165	論手(2)	大田原市	亀久	論手	6	0	県道
164	山腹崩壊	210-166	沼ヶ沢	大田原市	亀久	論手	3	0	県道
165	山腹崩壊	210-167	柏久保(1)	大田原市	須佐木	アケチハラ	5	0	他
166	山腹崩壊	210-168	柏久保(2)	大田原市	須佐木	堂ヶ崎	11	0	他
167	山腹崩壊	210-169	柏久保(3)	大田原市	須佐木	霧の木沢	32	0	他
168	山腹崩壊	210-170	鶴居(1)	大田原市	須佐木	オクミ	17	0	他
169	山腹崩壊	210-171	鶴居(2)	大田原市	須佐木	ハイザカ	7	0	他
170	山腹崩壊	210-172	鶴居(3)	大田原市	須佐木	北の入	0	0	他
171	山腹崩壊	210-173	鶴居(4)	大田原市	須佐木	山崎	42	0	国道
172	山腹崩壊	210-174	池口	大田原市	須佐木	池口	32	0	国道
173	山腹崩壊	210-175	宿(1)	大田原市	須賀川	コズチ沢	12	0	県道
174	山腹崩壊	210-176	宿(2)	大田原市	須賀川	向山	16	0	県道
175	山腹崩壊	210-177	横山	大田原市	須賀川	屋敷上	40	0	県道
176	山腹崩壊	210-178	小元	大田原市	須賀川	小元沢	3	0	他
177	山腹崩壊	210-179	上宮	大田原市	須賀川	屋敷上	17	0	県道
178	山腹崩壊	210-180	田島	大田原市	須賀川	屋敷上	41	0	県道
179	山腹崩壊	210-181	米梨	大田原市	須賀川	米梨沢	0	0	他
180	山腹崩壊	210-182	下山田(1)	大田原市	片田	ノツキ	29	0	県道
181	山腹崩壊	210-183	帯石(1)	大田原市	亀久	片倉	0	0	他
182	山腹崩壊	210-184	帯石(2)	大田原市	亀久	帯石	12	0	県道
183	山腹崩壊	210-185	矢倉(1)	大田原市	矢倉	北原	4	0	県道
184	山腹崩壊	210-186	矢倉(2)	大田原市	矢倉	北原	45	0	県道
185	山腹崩壊	210-187	矢倉(3)	大田原市	矢倉	片桐	22	0	県道
186	山腹崩壊	210-188	矢倉(4)	大田原市	矢倉	片根	22	0	県道
187	山腹崩壊	210-189	清水(1)	大田原市	須賀川	毒の久保	62	0	県道
188	山腹崩壊	210-190	清水(3)	大田原市	須賀川	吉野目沢	6	0	他
189	山腹崩壊	210-191	石畑(1)	大田原市	須賀川	下の内	24	0	県道
190	山腹崩壊	210-192	引橋(2)	大田原市	北野上		2	0	他
191	山腹崩壊	210-193	南区	大田原市	北野上		38	0	国道
192	山腹崩壊	210-194	北区	大田原市	北野上		2	0	県道
193	山腹崩壊	210-195	二渡	大田原市	北野上		0	0	他
194	山腹崩壊	210-196	大輪	大田原市	大輪		14	0	他
195	山腹崩壊	210-197	柏久保	大田原市	須佐木		9	0	他
196	山腹崩壊	210-198	大久保	大田原市	亀久		13	0	他
197	山腹崩壊	210-200	横山(2)	大田原市	須賀川		1	0	他
198	山腹崩壊	210-201	宿	大田原市	須賀川		0	0	他
199	山腹崩壊	210-202	須佐木	大田原市	須佐木	桐木沢	35	0	国道
200	山腹崩壊	210-203	富士山	大田原市	木佐美	富士山	0	0	他
201	山腹崩壊	210-204	寒井(1)	大田原市	寒井	大野室	13	0	他
202	山腹崩壊	210-205	寒井(2)	大田原市	寒井	大野室	3	0	他
203	山腹崩壊	210-206	稗畑(7)	大田原市	木佐美	石橋	11	0	他
204	山腹崩壊	210-207	阿寺	大田原市	南方	阿寺	15	0	県道
205	山腹崩壊	210-208	浅ヶ沢(5)	大田原市	南方	浅ヶ沢	14	0	県道
206	山腹崩壊	210-209	塩ノ草	大田原市	北野上	井戸入	7	0	他
207	山腹崩壊	210-210	亀久(5)	大田原市	亀久	上阿戸	6	0	県道
208	山腹崩壊	210-211	宿(3)	大田原市	須賀川	ゴズチ沢	37	0	県道
209	山腹崩壊	210-212	小元(2)	大田原市	須賀川	小元沢	8	0	他
210	山腹崩壊	210-213	田島(2)	大田原市	須賀川	屋敷上	29	0	県道
211	山腹崩壊	210-214	田島(3)	大田原市	須賀川	屋敷上	22	0	県道
212	山腹崩壊	210-215	笹目(3)	大田原市	亀久		7	0	他
213	山腹崩壊	210-216	山王下	大田原市	北野上		12	0	県道
214	山腹崩壊	210-217	北滝(3)	大田原市	北滝	要害山	15	0	他
215	山腹崩壊	210-218	小元(3)	大田原市	須賀川	小元沢	7	0	他
216	山腹崩壊	210-219	片付田	大田原市	湯津上		14	1	他
217	山腹崩壊	210-220	桜町	大田原市	佐久山	岡田	6	0	他
218	山腹崩壊	210-221	富士見	大田原市	富士見	富士見	1	0	他
219	山腹崩壊	210-222	佐久山(1)	大田原市	佐久山		6	0	0
220	山腹崩壊	210-223	若草	大田原市	若草		2	0	他
221	山腹崩壊	210-224	羽田	大田原市	羽田		1	0	他
222	山腹崩壊	210-225	佐久山(2)	大田原市	佐久山		4	0	他
223	山腹崩壊	210-228	久野又	大田原市	久野又		1	0	他
224	山腹崩壊	210-229	八塩(4)	大田原市	八塩		4	0	他
225	山腹崩壊	210-230	須佐木(8)	大田原市	須佐木		3	0	県道
226	山腹崩壊	210-231	須賀川(6)	大田原市	須賀川		38	0	県道
227	山腹崩壊	210-232	片田	大田原市	片田		13	0	県道
228	山腹崩壊	210-233	須佐木(9)	大田原市	須佐木		3	0	県道
229	山腹崩壊	210-234	堀の内	大田原市	堀之内		1	0	他
230	山腹崩壊	210-235	湯津上中学校裏	大田原市	湯津上		4	0	他
231	山腹崩壊	210-236	木佐美(3)	大田原市	木佐美	石橋木佐美	12	0	他
232	山腹崩壊	210-237	山王下(2)	大田原市	北野上	山王下	8	0	県道
233	山腹崩壊	210-238	須賀川(7)	大田原市	須賀川	掛畑上	6	0	他
234	山腹崩壊	210-239	中田原(2)	大田原市	中田原	下原	0	0	県道

小計 234箇所

1	崩壊土砂流出	210-001	福原	大田原市	福原	切道	24	0	県道
2	崩壊土砂流出	210-002	中野内	大田原市	中野内	大塚	12	0	他
3	崩壊土砂流出	210-003	こじれじ沢	大田原市	河原	ウマコロビ沢	13	0	他
4	崩壊土砂流出	210-004	くるみが沢	大田原市	河原	くるみが沢	7	0	他
5	崩壊土砂流出	210-005	風台沢	大田原市	両郷	ハチオカ	8	0	他
6	崩壊土砂流出	210-006	高取	大田原市	両郷	高取	5	0	他
7	崩壊土砂流出	210-007	うしろ沢	大田原市	河原	福岡	4	0	他
8	崩壊土砂流出	210-008	柳沢(1)	大田原市	河原	福岡	5	0	他

番号	危険地区区分	危険地区番号	地区名	位置			保全対象		
				市町村	大字	字	人家戸数	公共施設	道路
9	崩壊土砂流出	210-009	柳沢(2)	大田原市	河原	山神平	7	0	他
10	崩壊土砂流出	210-010	上南方(1)	大田原市	南方	長松沢	4	0	県道
11	崩壊土砂流出	210-011	上南方(2)	大田原市	南方	萩阜沢	0	0	県道
12	崩壊土砂流出	210-012	上南方(3)	大田原市	南方	萩阜沢	0	0	県道
13	崩壊土砂流出	210-013	上南方(4)	大田原市	南方	神南方	1	0	県道
14	崩壊土砂流出	210-014	上南方(5)	大田原市	南方	栃の木沢	0	0	県道
15	崩壊土砂流出	210-015	萩阜沢	大田原市	南方	萩阜沢	0	0	県道
16	崩壊土砂流出	210-016	権山沢	大田原市	南方	権山沢	0	0	県道
17	崩壊土砂流出	210-017	小轟沢	大田原市	南方	小轟沢	6	0	県道
18	崩壊土砂流出	210-018	大輪	大田原市	川田	山下	42	0	県道
19	崩壊土砂流出	210-020	入小滝(2)	大田原市	寺宿	入小滝	0	0	他
20	崩壊土砂流出	210-021	稗畑(1)	大田原市	木佐美	石橋	4	0	他
21	崩壊土砂流出	210-022	稗畑(2)	大田原市	木佐美	石橋	9	0	他
22	崩壊土砂流出	210-023	稗畑(3)	大田原市	木佐美	石橋	11	0	他
23	崩壊土砂流出	210-024	小山沢	大田原市	南方	小山沢	2	0	県道
24	崩壊土砂流出	210-025	松山沢	大田原市	久野又	松山沢	7	0	他
25	崩壊土砂流出	210-026	愛吉沢	大田原市	北野上	愛吉入	0	0	他
26	崩壊土砂流出	210-027	田沢	大田原市	北野上	田沢	19	0	国道
27	崩壊土砂流出	210-028	シノヤチ沢	大田原市	北野上	尻高田入	1	0	他
28	崩壊土砂流出	210-029	材木沢	大田原市	北野上	尻高田入	0	0	他
29	崩壊土砂流出	210-030	同平沢	大田原市	北野上	尻高田入	12	0	他
30	崩壊土砂流出	210-031	尻高田	大田原市	北野上	滝沢	5	0	他
31	崩壊土砂流出	210-032	浅ヶ沢(1)	大田原市	南方	田中	2	0	他
32	崩壊土砂流出	210-033	浅ヶ沢(2)	大田原市	南方	田中	10	0	県道
33	崩壊土砂流出	210-034	浅ヶ沢(3)	大田原市	南方	浅ヶ沢	7	0	他
34	崩壊土砂流出	210-035	露久保	大田原市	雲岩寺	南平	9	0	県道
35	崩壊土砂流出	210-036	檜沢(1)	大田原市	雲岩寺	檜沢	6	0	他
36	崩壊土砂流出	210-037	檜沢(2)	大田原市	雲岩寺	檜沢	7	0	他
37	崩壊土砂流出	210-038	檜沢(3)	大田原市	雲岩寺	檜沢	3	0	他
38	崩壊土砂流出	210-040	檜沢(5)	大田原市	雲岩寺	小檜沢	5	0	他
39	崩壊土砂流出	210-041	中城山	大田原市	前田	中城山	1	0	他
40	崩壊土砂流出	210-042	岡沢	大田原市	黒羽田町	岡沢	0	0	他
41	崩壊土砂流出	210-043	寅助沢	大田原市	北野上	寅助	2	0	他
42	崩壊土砂流出	210-044	八塩	大田原市	八塩	ミナミタカツハ	13	0	県道
43	崩壊土砂流出	210-045	日暮沢	大田原市	北滝	日暮	4	0	県道
44	崩壊土砂流出	210-046	中山(3)	大田原市	北野上	中山	3	0	国道
45	崩壊土砂流出	210-047	中山(2)	大田原市	北野上	中山	11	0	国道
46	崩壊土砂流出	210-048	カラミヤゲ沢	大田原市	雲岩寺	加良美上	5	0	県道
47	崩壊土砂流出	210-049	雲岩寺(3)	大田原市	雲岩寺	加良美上	4	0	他
48	崩壊土砂流出	210-050	雲岩寺(2)	大田原市	雲岩寺	西輪	16	0	県道
49	崩壊土砂流出	210-051	雲岩寺(1)	大田原市	雲岩寺	木田木	0	0	県道
50	崩壊土砂流出	210-052	田の沢(1)	大田原市	須佐木	田の沢	105	1	県道
51	崩壊土砂流出	210-053	田の沢(2)	大田原市	須佐木	田の沢	100	1	県道
52	崩壊土砂流出	210-054	須賀川(1)	大田原市	須賀川	井戸沢	50	0	県道
53	崩壊土砂流出	210-055	須賀川(2)	大田原市	須賀川	堂の入	30	0	県道
54	崩壊土砂流出	210-056	須賀川(3)	大田原市	須賀川	家の入	39	0	県道
55	崩壊土砂流出	210-057	宮本沢	大田原市	北滝	タテゴゼン	19	0	県道
56	崩壊土砂流出	210-058	海法地沢(1)	大田原市	北滝	松ヶ峰	4	0	他
57	崩壊土砂流出	210-059	海法地沢(2)	大田原市	北滝	松ヶ峰	18	0	他
58	崩壊土砂流出	210-060	立沢(1)	大田原市	北滝	山の神	0	0	他
59	崩壊土砂流出	210-061	立沢(2)	大田原市	片田	立沢	0	0	他
60	崩壊土砂流出	210-062	笹目(1)	大田原市	亀久	笹目	10	0	他
61	崩壊土砂流出	210-063	笹目(2)	大田原市	亀久	深沢	4	0	他
62	崩壊土砂流出	210-064	柏久保	大田原市	須佐木	小手谷	7	0	県道
63	崩壊土砂流出	210-065	論手(1)	大田原市	亀久	論手	7	0	県道
64	崩壊土砂流出	210-066	論手(2)	大田原市	亀久	論手	4	0	県道
65	崩壊土砂流出	210-067	論手(3)	大田原市	亀久	論手	0	0	県道
66	崩壊土砂流出	210-068	桜窪	大田原市	亀久	論手	0	0	県道
67	崩壊土砂流出	210-069	亀久	大田原市	亀久	論手	5	0	県道
68	崩壊土砂流出	210-070	赤居原	大田原市	須佐木	城下	17	0	国道
69	崩壊土砂流出	210-071	城下沢	大田原市	須佐木	城下	9	0	国道
70	崩壊土砂流出	210-072	宿	大田原市	須賀川	和田沢	10	0	県道
71	崩壊土砂流出	210-073	小元	大田原市	須佐木	小元沢	6	0	他
72	崩壊土砂流出	210-074	樽沢	大田原市	須賀川	樽沢	11	0	他
73	崩壊土砂流出	210-075	眩内	大田原市	須賀川	薬師堂	9	0	県道
74	崩壊土砂流出	210-076	仏沢	大田原市	須賀川	仏沢	8	0	県道
75	崩壊土砂流出	210-077	清水沢	大田原市	須賀川	平ヶ柵	6	0	県道
76	崩壊土砂流出	210-078	湯舟沢(1)	大田原市	須賀川	長井沢	2	0	他
77	崩壊土砂流出	210-079	湯舟沢(2)	大田原市	須賀川	湯舟沢	0	0	他
78	崩壊土砂流出	210-080	石畑(1)	大田原市	須賀川	井戸の入	11	0	県道
79	崩壊土砂流出	210-081	石畑(2)	大田原市	須賀川	石畑	8	0	県道
80	崩壊土砂流出	210-082	平渡土	大田原市	須賀川	ランドウ山	16	0	他
81	崩壊土砂流出	210-083	五本木沢	大田原市	須賀川	五本木	12	0	県道
82	崩壊土砂流出	210-084	田中	大田原市	南方	田中	0	0	他
83	崩壊土砂流出	210-085	矢倉Ⅲ	大田原市	矢倉		6	0	県道
84	崩壊土砂流出	210-086	山口沢	大田原市	八塩	北高津原	0	0	他
85	崩壊土砂流出	210-087	小手谷	大田原市	北滝	小手谷	0	0	他
86	崩壊土砂流出	210-088	高取	大田原市	南方	高取	2	0	県道
87	崩壊土砂流出	210-089	折骨沢	大田原市	北野上	愛吉入	0	0	他
88	崩壊土砂流出	210-090	西ノ入沢	大田原市	川上	西ノ入	19	0	県道
89	崩壊土砂流出	210-091	ムグラ沢	大田原市	川上	西ノ入	5	0	他
90	崩壊土砂流出	210-092	堰の入沢	大田原市	川上	堰の入	5	0	他
91	崩壊土砂流出	210-093	大犬倉沢	大田原市	雲岩寺	大犬倉	9	0	県道
92	崩壊土砂流出	210-094	中沢	大田原市	雲岩寺	中の沢	5	0	他
93	崩壊土砂流出	210-095	皆沢	大田原市	須賀川	皆沢	1	0	他
94	崩壊土砂流出	210-096	藁藁ヶ沢	大田原市	須賀川	藁藁ヶ沢	2	0	県道
95	崩壊土砂流出	210-097	論手(4)	大田原市	亀久	論手	0	0	県道
96	崩壊土砂流出	210-098	宿(2)	大田原市	須賀川	向山	38	0	県道
97	崩壊土砂流出	210-099	青柴田沢	大田原市	須賀川	処久保	8	0	他
98	崩壊土砂流出	210-101	巻ヶ沢	大田原市	須賀川	横山	1	0	県道
99	崩壊土砂流出	210-102	熊笹沢	大田原市	北野上	尻高田	0	0	他

番号	危険地区区分	危険地区番号	地区名	位置			保全対象		
				市町村	大字	字	人家戸数	公共施設	道路
100	崩壊土砂流出	210-103	小田舟	大田原市	須佐木		2	0	県道
101	崩壊土砂流出	210-104	大倉入	大田原市	須賀川	大蔵入	0	0	他
102	崩壊土砂流出	210-105	茅場沢	大田原市	須佐木	茅場沢	38	0	県道
103	崩壊土砂流出	210-106	須賀川(7)	大田原市	須賀川		31	0	県道
104	崩壊土砂流出	210-107	須佐木(9)	大田原市	須佐木		9	0	国道
105	崩壊土砂流出	210-108	片田(1)	大田原市	片田		11	0	県道
106	崩壊土砂流出	210-109	入小滝(3)	大田原市	寺宿	入小滝	12	0	他
107	崩壊土砂流出	210-110	如来沢	大田原市	須賀川	七折	0	0	他
108	崩壊土砂流出	210-111	須賀川明神	大田原市	須賀川	明神	0	0	県道
109	崩壊土砂流出	210-112	大同沢	大田原市	須賀川	大同沢	0	0	他

小計 109箇所

1	山腹崩壊	211-001	七尋沢	矢板市	長井	弓張	0	0	他
2	山腹崩壊	211-002	赤滝(2)	矢板市	平野	高倉山	0	0	県道
3	山腹崩壊	211-003	赤滝(1)	矢板市	長井	猫町	2	0	他
4	山腹崩壊	211-004	小滝	矢板市	長井	猫町	2	0	他
5	山腹崩壊	211-005	田の沢	矢板市	平野	高倉山	0	0	県道
6	山腹崩壊	211-006	東山	矢板市	田ノ原	東山	10	0	他
7	山腹崩壊	211-007	寺子山	矢板市	長井	石切場	8	0	県道
8	山腹崩壊	211-008	宮川	矢板市	長井	トヤ	0	0	他
9	山腹崩壊	211-009	牛子山	矢板市	立足	牛子山	0	0	他
10	山腹崩壊	211-010	西太田	矢板市	下太田	松の小屋	2	0	他
11	山腹崩壊	211-011	山田(2)	矢板市	山田	ホンジャ	4	0	他
12	山腹崩壊	211-012	沢	矢板市	沢		19	0	他
13	山腹崩壊	211-013	針生	矢板市	針生	山ノ根	26	0	県道
14	山腹崩壊	211-014	前山	矢板市	片俣	トイゴン	1	0	他
15	山腹崩壊	211-015	鳴神山(2)	矢板市	幸岡	藤岡	1	1	他
16	山腹崩壊	211-016	反町(3)	矢板市	川崎反町	星の宮	50	0	他
17	山腹崩壊	211-017	反町(2)	矢板市	川崎反町	新地	1	0	他
18	山腹崩壊	211-018	反町(1)	矢板市	川崎反町	中島	3	0	県道
19	山腹崩壊	211-019	田町	矢板市	川崎反町	堂の下	14	0	県道
20	山腹崩壊	211-020	境林	矢板市	境林		1	0	他
21	山腹崩壊	211-021	將軍塚	矢板市	豊田	將軍塚	1	0	他
22	山腹崩壊	211-022	梶ヶ沢(1)	矢板市	片岡	梶ヶ沢	17	0	他
23	山腹崩壊	211-023	片岡	矢板市	片岡	高倉	24	0	他
24	山腹崩壊	211-024	ガケ下	矢板市	大槻	ガケ下	15	0	他
25	山腹崩壊	211-025	大槻	矢板市	大槻	クブウラ	55	0	他
26	山腹崩壊	211-026	弓張(1)	矢板市	長井	弓張	0	0	他
27	山腹崩壊	211-027	弓張(2)	矢板市	長井	弓張	0	0	他
28	山腹崩壊	211-028	赤滝(3)	矢板市	長井	猫町	0	0	他
29	山腹崩壊	211-029	一本木	矢板市	下伊佐野	一本木	0	0	他
30	山腹崩壊	211-030	御山	矢板市	豊田	上豊田	3	0	県道
31	山腹崩壊	211-031	安沢	矢板市	安沢	高倉	0	0	他
32	山腹崩壊	211-032	一本木(2)	矢板市	下伊佐野	一本木	0	0	他
33	山腹崩壊	211-033	ニタクボ	矢板市	立足	ニタクボ	0	0	他
34	山腹崩壊	211-034	玉田口	矢板市	長井	トバシタイラ	4	0	他
35	山腹崩壊	211-035	唐竹久保	矢板市	長井	カシマサカ	1	0	他
36	山腹崩壊	211-036	新戸坂	矢板市	長井	沼の入	0	0	他
37	山腹崩壊	211-037	下長井	矢板市	長井	幸岡境	0	0	他
38	山腹崩壊	211-038	上幸岡	矢板市	幸岡		0	0	高速道路
39	山腹崩壊	211-039	権現山	矢板市	幸岡	権現山	13	0	国道
40	山腹崩壊	211-040	鳴神山(1)	矢板市	川崎反町	星の宮	8	0	他
41	山腹崩壊	211-041	打越	矢板市	安沢	打越	0	0	他
42	山腹崩壊	211-042	寺山	矢板市	長井	根古町	0	0	他
43	山腹崩壊	211-043	大槻(2)	矢板市	大槻	権上裏	32	0	他
44	山腹崩壊	211-044	赤滝(4)	矢板市	長井	北の口	0	0	他
45	山腹崩壊	211-046	上伊佐野	矢板市	上伊佐野	ネギウチ	2	0	他
46	山腹崩壊	211-047	高塩(2)	矢板市	高塩	岩下	0	0	他
47	山腹崩壊	211-048	梶ヶ沢(2)	矢板市	片岡	梶ヶ沢	5	0	他
48	山腹崩壊	211-049	タタラド	矢板市	上伊佐野	シヨナギ	0	0	他
49	山腹崩壊	211-050	下太田	矢板市	下太田	フタツドウシ	17	0	他
50	山腹崩壊	211-051	七尋沢(2)	矢板市	長井		0	0	県道
51	山腹崩壊	211-052	倉掛	矢板市	倉掛		12	0	他
52	山腹崩壊	211-053	山下	矢板市	下太田		2	0	高速道路
53	山腹崩壊	211-054	乙畑	矢板市	乙畑		10	0	他
54	山腹崩壊	211-055	寺山(2)	矢板市	長井	根古町	0	0	他
55	山腹崩壊	211-056	中	矢板市	中		9	0	国道
56	山腹崩壊	211-057	土屋(1)	矢板市	土屋		60	2	他
57	山腹崩壊	211-058	乙畑(2)	矢板市	乙畑		7	0	他
58	山腹崩壊	211-059	片岡(2)	矢板市	片岡		10	0	国道
59	山腹崩壊	211-060	片岡(3)	矢板市	片岡		7	0	県道
60	山腹崩壊	211-061	石関(1)	矢板市	石関		5	2	県道
61	山腹崩壊	211-062	石関(2)	矢板市	石関		6	0	県道
62	山腹崩壊	211-063	平野(2)	矢板市	平野		3	0	他
63	山腹崩壊	211-064	豊田	矢板市	豊田		0	0	他
64	山腹崩壊	211-065	土屋(2)	矢板市	土屋		1	1	他
65	山腹崩壊	211-066	幸岡	矢板市	幸岡		9	1	他
66	山腹崩壊	211-067	片俣	矢板市	片俣		42	0	他
67	山腹崩壊	211-068	石切場	矢板市	長井	石切場	1	0	県道
68	山腹崩壊	211-069	弓張(3)	矢板市	長井	弓張	0	0	他
69	山腹崩壊	211-070	尚仁沢	矢板市	長井	弓張	0	0	他
70	山腹崩壊	211-071	寺山(3)	矢板市	長井	根古町	0	0	他
71	山腹崩壊	211-072	富士山	矢板市	幸岡	富士山	4	0	他
72	山腹崩壊	211-073	幸岡山	矢板市	幸岡	幸岡山	0	1	他

小計 72箇所

1	地すべり	211-001	寺山	矢板市	長井	湯沢	7	0	他
2	地すべり	211-002	寺前	矢板市	長井	寺山	3	0	他

小計 2箇所

1	崩壊土砂流出	211-001	宮川	矢板市	長井	弓張	2	0	県道
---	--------	---------	----	-----	----	----	---	---	----

番号	危険地区区分	危険地区番号	地区名	位置			保全対象		
				市町村	大字	字	人家戸数	公共施設	道路
2	崩壊土砂流出	211-002	七尋沢(1)	矢板市	長井	弓張	0	0	他
3	崩壊土砂流出	211-003	七尋沢(2)	矢板市	長井	弓張	2	0	他
4	崩壊土砂流出	211-004	枝持沢(1)	矢板市	長井	猫町	0	0	他
5	崩壊土砂流出	211-005	枝持沢(2)	矢板市	長井	猫町	0	0	他
6	崩壊土砂流出	211-006	栗の木沢	矢板市	長井	猫町	0	0	他
7	崩壊土砂流出	211-007	湯沢(1)	矢板市	長井	北の口	0	0	他
8	崩壊土砂流出	211-008	湯沢(2)	矢板市	長井	猫町	1	0	他
9	崩壊土砂流出	211-009	天沼川(1)	矢板市	平野	大畑	11	0	他
10	崩壊土砂流出	211-010	天沼川(2)	矢板市	下伊佐野	ダケ	9	0	他
11	崩壊土砂流出	211-011	金精川	矢板市	下伊佐野	ダケ	8	1	他
12	崩壊土砂流出	211-012	ウスン沢	矢板市	長井	弓張	0	0	県道
13	崩壊土砂流出	211-013	湯沢(3)	矢板市	長井	猫町	1	0	他
14	崩壊土砂流出	211-014	湯沢(4)	矢板市	長井	猫町	1	0	他
15	崩壊土砂流出	211-016	前沢	矢板市	長井	立足	4	0	他
16	崩壊土砂流出	211-017	金精川支溪	矢板市	下伊佐野	一本木	1	0	他
17	崩壊土砂流出	211-018	針生	矢板市	針生	大久保	0	0	他
18	崩壊土砂流出	211-019	高塩	矢板市	高塩	中道	4	0	他
19	崩壊土砂流出	211-020	寺山	矢板市	長井	根古町	0	0	他
20	崩壊土砂流出	211-021	枝持沢(3)	矢板市	長井	稗畑	0	0	県道
21	崩壊土砂流出	211-022	立足	矢板市	立足	祢宜内	5	0	他
22	崩壊土砂流出	211-023	長井	矢板市	長井		10	0	他

小計 22箇所

1	山腹崩壊	213-001	地藏	那須塩原市	百村	屋敷内	0	0	県道
2	山腹崩壊	213-002	大深沢	那須塩原市	百村	屋敷内	0	0	県道
3	山腹崩壊	213-003	小深沢	那須塩原市	百村	屋敷内	0	0	県道
4	山腹崩壊	213-004	塩沢(1)	那須塩原市	板室	塩沢	6	0	他
5	山腹崩壊	213-005	塩沢(2)	那須塩原市	板室	塩沢	30	0	他
6	山腹崩壊	213-006	塩沢(3)	那須塩原市	板室	程久保	50	0	県道
7	山腹崩壊	213-007	塩沢(4)	那須塩原市	板室	程久保	16	0	県道
8	山腹崩壊	213-008	清水平	那須塩原市	百村	屋敷内	28	0	県道
9	山腹崩壊	213-009	鴨内	那須塩原市	湯宮	カミケド	6	0	他
10	山腹崩壊	213-010	木の俣	那須塩原市	百村	屋敷内	2	0	県道
11	山腹崩壊	213-011	百村本田	那須塩原市	百村	屋敷内	68	0	他
12	山腹崩壊	213-012	阿久戸(1)	那須塩原市	百村	街道東	19	0	他
13	山腹崩壊	213-013	阿久戸(2)	那須塩原市	板室	街道東	7	0	他
14	山腹崩壊	213-014	油井(1)	那須塩原市	油井	上の平	13	0	他
15	山腹崩壊	213-015	油井(2)	那須塩原市	百村	石滝	1	0	他
16	山腹崩壊	213-016	細竹	那須塩原市	西岩崎	小幡	1	0	他
17	山腹崩壊	213-017	赤沼(1)	那須塩原市	寺子	飛向	1	0	他
18	山腹崩壊	213-018	赤沼(2)	那須塩原市	寺子	飛向	1	0	他
19	山腹崩壊	213-019	赤沼(3)	那須塩原市	寺子	長見	1	0	他
20	山腹崩壊	213-020	鳥の目	那須塩原市	鳥野目	道東	5	0	他
21	山腹崩壊	213-021	鍋掛	那須塩原市	鍋掛	鍋掛東	5	0	県道
22	山腹崩壊	213-022	杉渡土	那須塩原市	越堀		4	0	他
23	山腹崩壊	213-023	大巻川	那須塩原市	百村	屋敷内	0	0	他
24	山腹崩壊	213-024	石田坂	那須塩原市	寺子	石田坂	7	0	他
25	山腹崩壊	213-025	地藏(2)	那須塩原市	百村	屋敷内	0	0	県道
26	山腹崩壊	213-026	板室本村	那須塩原市	板室	東屋敷裏	11	0	県道
27	山腹崩壊	213-027	西岩崎	那須塩原市	西岩崎	ゴンノシタ	4	0	他
28	山腹崩壊	213-028	赤沼	那須塩原市	寺子	日向	4	0	他
29	山腹崩壊	213-029	程久保	那須塩原市	板室		2	0	県道
30	山腹崩壊	213-030	乙女の滝(1)	那須塩原市	板室		0	0	県道
31	山腹崩壊	213-031	乙女の滝(2)	那須塩原市	板室		1	0	県道
32	山腹崩壊	213-032	沖戸の目	那須塩原市	百村	大石ヶ下	0	0	他
33	山腹崩壊	213-033	ウトウ沢(1)	那須塩原市	上塩原	ウトウ沢	0	0	他
34	山腹崩壊	213-034	ウトウ沢(2)	那須塩原市	上塩原	ウトウ沢	0	0	他
35	山腹崩壊	213-035	小滝(1)	那須塩原市	上塩原	小滝川原	14	0	国道
36	山腹崩壊	213-036	二階山	那須塩原市	上塩原	二階山	0	0	他
37	山腹崩壊	213-037	中山	那須塩原市	上塩原	中山	17	0	国道
38	山腹崩壊	213-038	塚原	那須塩原市	上塩原	上の道裏	21	0	他
39	山腹崩壊	213-039	引久保(1)	那須塩原市	上塩原	引久保	7	0	他
40	山腹崩壊	213-040	引久保(2)	那須塩原市	上塩原	下林	5	0	国道
41	山腹崩壊	213-041	伊崎(1)	那須塩原市	上塩原	平野台	34	0	他
42	山腹崩壊	213-042	赤川	那須塩原市	上塩原	畑向	14	0	他
43	山腹崩壊	213-043	要害	那須塩原市	上塩原	要害	14	0	他
44	山腹崩壊	213-044	戦場(1)	那須塩原市	中塩原	戦場	8	0	他
45	山腹崩壊	213-045	戦場(2)	那須塩原市	中塩原	戦場	2	0	他
46	山腹崩壊	213-046	元湯	那須塩原市	湯本塩原	湯本	9	0	他
47	山腹崩壊	213-047	地徳原	那須塩原市	上塩原	地徳原	48	0	他
48	山腹崩壊	213-048	小田ヶ市	那須塩原市	中塩原	小田ヶ市	9	0	国道
49	山腹崩壊	213-049	八幡上	那須塩原市	塩原	今井	610	3	国道
50	山腹崩壊	213-050	幕岩	那須塩原市	中塩原	幕岩	41	0	他
51	山腹崩壊	213-051	門前	那須塩原市	塩原	門前	349	2	他
52	山腹崩壊	213-052	塩竈(1)	那須塩原市	塩原	塩釜	170	0	他
53	山腹崩壊	213-053	塩竈(2)	那須塩原市	塩原	塩釜	117	0	他
54	山腹崩壊	213-054	七ツ岩	那須塩原市	塩原	塩釜	20	0	他
55	山腹崩壊	213-055	新湯	那須塩原市	湯本塩原	上塩原	32	0	県道
56	山腹崩壊	213-056	須巻(1)	那須塩原市	塩原	畑折	17	0	国道
57	山腹崩壊	213-057	須巻(2)	那須塩原市	塩原	畑折	28	0	国道
58	山腹崩壊	213-058	富士山下	那須塩原市	塩原	ミョウガ	4	0	国道
59	山腹崩壊	213-059	塩竈(3)	那須塩原市	塩原	塩釜	61	0	国道
60	山腹崩壊	213-060	福渡(2)	那須塩原市	塩原	福渡	181	0	国道
61	山腹崩壊	213-061	福渡(3)	那須塩原市	塩原	福渡	30	0	国道
62	山腹崩壊	213-062	福渡(4)	那須塩原市	塩原	福渡	34	0	国道
63	山腹崩壊	213-063	夕ノ原	那須塩原市	塩原	福渡	38	0	国道
64	山腹崩壊	213-065	甘湯沢(2)	那須塩原市	塩原	ミョウガ	3	0	他
65	山腹崩壊	213-066	塩ノ湯(1)	那須塩原市	塩原	塩ノ湯	19	0	他
66	山腹崩壊	213-067	塩ノ湯(2)	那須塩原市	塩原	塩ノ湯	7	0	他
67	山腹崩壊	213-068	藁沼	那須塩原市	藁沼	蛇尾川	2	0	他
68	山腹崩壊	213-069	和田山(1)	那須塩原市	金沢	和田山	42	0	他

番号	危険地区区分	危険地区番号	地区名	位置			保全対象		
				市町村	大字	字	人家戸数	公共施設	道路
69	山腹崩壊	213-070	和田山(2)	那須塩原市	金沢	和田山	27	0	他
70	山腹崩壊	213-071	野沢	那須塩原市	金沢	野中	1	0	他
71	山腹崩壊	213-072	町井(1)	那須塩原市	金沢	町井	3	0	県道
72	山腹崩壊	213-073	町井(2)	那須塩原市	金沢	町井	3	0	他
73	山腹崩壊	213-074	栢の沢	那須塩原市	関津野	前山	0	0	県道
74	山腹崩壊	213-075	栢の木沢	那須塩原市	閼谷	栢の島	5	0	他
75	山腹崩壊	213-076	谷地畑(2)	那須塩原市	中塩原	今井	56	0	国道
76	山腹崩壊	213-077	狭間	那須塩原市	塩原	狭間	101	0	他
77	山腹崩壊	213-078	轟沼(2)	那須塩原市	轟沼	立石	16	0	他
78	山腹崩壊	213-079	八研坂	那須塩原市	下田野	街道西	1	0	県道
79	山腹崩壊	213-080	栢の木沢(2)	那須塩原市	塩原	塩釜	1	0	他
80	山腹崩壊	213-081	和田山(3)	那須塩原市	金沢	黒岩	2	0	他
81	山腹崩壊	213-082	カッパ中	那須塩原市	上塩原		0	0	他
82	山腹崩壊	213-083	塚原(2)	那須塩原市	上塩原	上の道裏	17	0	他
83	山腹崩壊	213-084	小滝(2)	那須塩原市	上塩原		12	0	他
84	山腹崩壊	213-085	小滝(3)	那須塩原市	上塩原		0	0	他
85	山腹崩壊	213-086	八幡下(2)	那須塩原市	上塩原		9	0	国道
86	山腹崩壊	213-087	石滝	那須塩原市	百村		1	0	
87	山腹崩壊	213-088	鴨内(1)	那須塩原市	鴨内		7	0	
88	山腹崩壊	213-091	唐滝沢	那須塩原市	宇都野		0	0	他
89	山腹崩壊	213-092	塩原温泉病院裏	那須塩原市	塩原		39	0	国道
90	山腹崩壊	213-093	上塩原	那須塩原市	上塩原		15	1	国道
91	山腹崩壊	213-094	上塩原(1)	那須塩原市	上塩原		5	1	国道
92	山腹崩壊	213-095	中塩原	那須塩原市	中塩原		8	0	他
93	山腹崩壊	213-097	下塩原	那須塩原市	塩原		0	0	他
94	山腹崩壊	213-098	金沢	那須塩原市	金沢		12	0	他
95	山腹崩壊	213-100	伊崎(2)	那須塩原市	上塩原	伊崎	2	0	他
96	山腹崩壊	213-101	花取沢	那須塩原市	百村	大石ヶ下	0	0	他
97	山腹崩壊	213-102	木の俣(2)	那須塩原市	百村	屋敷内	0	0	他
98	山腹崩壊	213-104	百村神社裏	那須塩原市	百村	屋敷内	25	0	他
99	山腹崩壊	213-105	福渡(5)	那須塩原市	塩原	福渡	112	0	国道
100	山腹崩壊	213-106	和田山(4)	那須塩原市	金沢	和田山	1	0	他
小計 100箇所									

1	地すべり	213-001	古町	那須塩原市	塩原		60	4	県道
小計 1箇所									

1	崩壊土砂流出	213-001	小淵沢	那須塩原市	百村	新山	0	0	他
2	崩壊土砂流出	213-002	刑部沢	那須塩原市	百村	新山	0	0	他
3	崩壊土砂流出	213-003	大沢	那須塩原市	百村	新山	0	0	他
4	崩壊土砂流出	213-004	大深沢	那須塩原市	百村	屋敷内	0	0	県道
5	崩壊土砂流出	213-005	湯川	那須塩原市	板室	塩沢	39	0	県道
6	崩壊土砂流出	213-006	小沼沢	那須塩原市	板室	西屋敷内	40	0	県道
7	崩壊土砂流出	213-007	沢名川	那須塩原市	板室	西屋敷内	0	0	県道
8	崩壊土砂流出	213-008	白根沢(1)	那須塩原市	板室	ホドクボ	0	0	県道
9	崩壊土砂流出	213-009	白根沢(2)	那須塩原市	板室	ホドクボ	0	0	県道
10	崩壊土砂流出	213-010	カニカケ沢	那須塩原市	板室	ホドクボ	0	0	県道
11	崩壊土砂流出	213-011	木の俣(4)	那須塩原市	百村	屋敷内	0	0	他
12	崩壊土砂流出	213-012	木の俣(3)	那須塩原市	百村	屋敷内	0	0	他
13	崩壊土砂流出	213-013	木の俣(2)	那須塩原市	百村	屋敷内	0	0	他
14	崩壊土砂流出	213-014	小巻川	那須塩原市	百村	大石下	0	0	他
15	崩壊土砂流出	213-015	糸沢	那須塩原市	鴨内	蔵沢	7	0	他
16	崩壊土砂流出	213-016	大又木沢	那須塩原市	鴨内	関場	65	0	他
17	崩壊土砂流出	213-017	平沢	那須塩原市	鴨内	台久保	39	0	他
18	崩壊土砂流出	213-018	成沢	那須塩原市	鴨内	高野	33	1	他
19	崩壊土砂流出	213-019	井戸沢	那須塩原市	湯宮	カミケド	26	0	他
20	崩壊土砂流出	213-020	木の俣(1)	那須塩原市	百村	屋敷内	0	0	他
21	崩壊土砂流出	213-021	白土川	那須塩原市	百村	屋敷内	42	0	他
22	崩壊土砂流出	213-022	茅ノ沢	那須塩原市	鴨内		18	0	他
23	崩壊土砂流出	213-023	水汲戸沢	那須塩原市	鴨内		3	0	他
24	崩壊土砂流出	213-024	ソリ沢	那須塩原市	鴨内	多木山	38	0	他
25	崩壊土砂流出	213-025	猪平沢	那須塩原市	湯宮	猪平	1	0	他
26	崩壊土砂流出	213-026	木の俣(5)	那須塩原市	百村	屋敷内	0	0	他
27	崩壊土砂流出	213-027	蛙子沢	那須塩原市	百村	大石ヶ下	0	0	他
28	崩壊土砂流出	213-028	おだん沢	那須塩原市	百村	鴨内	24	0	他
29	崩壊土砂流出	213-029	小屋場沢	那須塩原市	百村	屋敷内	0	0	他
30	崩壊土砂流出	213-030	大川支流	那須塩原市	百村	深山	0	0	他
31	崩壊土砂流出	213-031	沖戸の目	那須塩原市	百村	大石ヶ下	0	0	他
32	崩壊土砂流出	213-032	水割沢	那須塩原市	百村		0	0	他
33	崩壊土砂流出	213-033	木の俣(6)	那須塩原市	百村	屋敷内	0	0	他
34	崩壊土砂流出	213-034	久次郎沢	那須塩原市	百村	屋敷内	0	0	他
35	崩壊土砂流出	213-035	市の沢	那須塩原市	百村	屋敷内	0	0	他
36	崩壊土砂流出	213-036	垂水沢	那須塩原市	百村	屋敷内	0	0	他
37	崩壊土砂流出	213-038	小巻川(1)	那須塩原市	百村	深山	0	0	他
38	崩壊土砂流出	213-039	小巻川(2)	那須塩原市	百村	ヒドノ脇	0	0	他
39	崩壊土砂流出	213-040	一の沢	那須塩原市	百村	屋敷内	0	0	他
40	崩壊土砂流出	213-042	ウトウ沢支溪(1)	那須塩原市	中塩原	平子塚	3	0	他
41	崩壊土砂流出	213-043	ウトウ沢支溪(2)	那須塩原市	中塩原	手城塚	7	0	他
42	崩壊土砂流出	213-044	清水沢	那須塩原市	上塩原	清水原	19	0	国道
43	崩壊土砂流出	213-045	引久保(1)	那須塩原市	上塩原	引久保	34	0	国道
44	崩壊土砂流出	213-046	引久保(2)	那須塩原市	上塩原	引久保	40	1	国道
45	崩壊土砂流出	213-047	伊崎	那須塩原市	上塩原	水の元	24	1	国道
46	崩壊土砂流出	213-048	ツル沢	那須塩原市	中塩原	中山	30	2	県道
47	崩壊土砂流出	213-049	平井沢	那須塩原市	塩原	狭間	28	0	他
48	崩壊土砂流出	213-050	小湯沢	那須塩原市	中塩原	柏木平	0	0	県道
49	崩壊土砂流出	213-051	新湯(2)	那須塩原市	湯本塩原	上塩原	0	0	他
50	崩壊土砂流出	213-052	福渡清水沢	那須塩原市	塩原	福渡	4	0	国道
51	崩壊土砂流出	213-053	トヤ沢	那須塩原市	轟沼	トキ沢	1	0	他
52	崩壊土砂流出	213-054	菅	那須塩原市	関谷	リュウガヌマ	31	0	他
53	崩壊土砂流出	213-055	上の内	那須塩原市	閼谷	滝沢	11	0	他
54	崩壊土砂流出	213-056	和田山	那須塩原市	金沢	和田山	16	0	他

番号	危険地区区分	危険地区番号	地区名	位置			保全対象		
				市町村	大字	字	人家戸数	公共施設	道路
55	崩壊土砂流出	213-057	曾倉	那須塩原市	宇都野	曾倉	0	0	他
56	崩壊土砂流出	213-058	西沢	那須塩原市	宇都野	西沼代	0	0	他
57	崩壊土砂流出	213-059	カブレ沢	那須塩原市	金沢	黒岩	19	0	県道
58	崩壊土砂流出	213-060	塩の沢	那須塩原市	金沢	二階山	45	0	県道
59	崩壊土砂流出	213-061	広久保	那須塩原市	金沢	水無沢	38	0	県道
60	崩壊土砂流出	213-062	木沢	那須塩原市	宇都野	平那目	0	0	他
61	崩壊土砂流出	213-063	棚沢	那須塩原市	関谷	柿の島	0	0	他
62	崩壊土砂流出	213-064	谷地畑	那須塩原市	中塩原	谷地畑	22	0	国道
63	崩壊土砂流出	213-065	実取沢	那須塩原市	塩原	塩の湯	4	0	他
64	崩壊土砂流出	213-066	入勝沢	那須塩原市	塩原	塩釜	0	0	他
65	崩壊土砂流出	213-067	甘湯沢	那須塩原市	塩原	塩の湯	2	0	他
66	崩壊土砂流出	213-068	塩の沢(2)	那須塩原市	金沢	二階山	84	0	県道
67	崩壊土砂流出	213-069	カラ沢	那須塩原市	百村	大石ヶ下	0	0	他
68	崩壊土砂流出	213-070	白戸	那須塩原市	中塩原	白戸	21	0	他
69	崩壊土砂流出	213-071	木沢	那須塩原市	金沢	入之坊	0	0	他
70	崩壊土砂流出	213-072	湯本塩原(1)	那須塩原市	湯本塩原		8	0	県道
71	崩壊土砂流出	213-074	鳥の木沢	那須塩原市	百村	大石ヶ下	45	0	他
72	崩壊土砂流出	213-075	萩平	那須塩原市	湯宮	上毛戸	5	0	他

小計 72箇所

1	山腹崩壊	214-001	松島(3)	さくら市	箱の森新田	東中峰	5	0	他
2	山腹崩壊	214-002	三谷	さくら市	山谷		2	0	他
3	山腹崩壊	214-003	根本(3)	さくら市	狭間田	根本	19	0	他
4	山腹崩壊	214-004	根本(2)	さくら市	狭間田	はっとや	19	0	他
5	山腹崩壊	214-005	八方口(2)	さくら市	狭間田	八方口	0	0	他
6	山腹崩壊	214-006	滝尻	さくら市	松島	笹山道南	0	0	他
7	山腹崩壊	214-008	東鷲宿(1)	さくら市	鷲宿	矢口裏	36	0	他
8	山腹崩壊	214-009	金枝(2)	さくら市	金枝	赤坂	36	0	県道
9	山腹崩壊	214-010	鹿の子畑上坪	さくら市	金枝	打越	12	0	他
10	山腹崩壊	214-011	矢口(1)	さくら市	早乙女	前山	2	0	他
11	山腹崩壊	214-012	矢口(2)	さくら市	早乙女	矢口	8	0	他
12	山腹崩壊	214-013	小入(1)	さくら市	小入	百貫塚	1	0	他
13	山腹崩壊	214-014	小入(2)	さくら市	小入	百貫塚	12	0	他
14	山腹崩壊	214-015	小入(3)	さくら市	小入	裏山	33	0	他
15	山腹崩壊	214-016	野辺山(1)	さくら市	喜連川	明神山	69	0	他
16	山腹崩壊	214-017	城山	さくら市	喜連川	青木平	45	1	他
17	山腹崩壊	214-018	薬師山	さくら市	喜連川	旧八幡	3	0	他
18	山腹崩壊	214-019	薬師(1)	さくら市	喜連川	薬師山	10	0	他
19	山腹崩壊	214-020	薬師(2)	さくら市	喜連川	薬師山	15	0	国道
20	山腹崩壊	214-021	羽黒(1)	さくら市	早乙女	富士山	33	0	他
21	山腹崩壊	214-022	羽黒(2)	さくら市	早乙女	上り山	29	0	他
22	山腹崩壊	214-023	羽黒(3)	さくら市	早乙女	愛宕窪	39	0	他
23	山腹崩壊	214-024	出矢倉	さくら市	早乙女	出矢倉	3	0	他
24	山腹崩壊	214-025	早乙女上坪(1)	さくら市	早乙女	出矢倉	2	0	他
25	山腹崩壊	214-026	早乙女上坪(2)	さくら市	早乙女	鳩胸下	22	0	県道
26	山腹崩壊	214-027	早乙女上坪(3)	さくら市	早乙女	前坂上	1	0	他
27	山腹崩壊	214-028	早乙女中坪(1)	さくら市	早乙女	初高坂上	0	0	他
28	山腹崩壊	214-029	早乙女中坪(2)	さくら市	早乙女	初高坂上	28	0	他
29	山腹崩壊	214-030	葛城中坪	さくら市	葛城	山根欠	12	0	他
30	山腹崩壊	214-031	山根欠	さくら市	葛城	山根欠	5	0	他
31	山腹崩壊	214-032	星の宮(1)	さくら市	葛城	内山	19	0	他
32	山腹崩壊	214-033	星の宮(2)	さくら市	葛城	内山	14	0	他
33	山腹崩壊	214-034	内山	さくら市	葛城	内山	2	0	他
34	山腹崩壊	214-035	西河原	さくら市	小入		5	0	県道
35	山腹崩壊	214-036	向山	さくら市	鹿子畑	カケシタ	0	0	他
36	山腹崩壊	214-037	浅伊奈沢	さくら市	葛城	ホソクボ	14	0	他
37	山腹崩壊	214-038	早乙女上坪(4)	さくら市	早乙女	アシダ	1	0	他
38	山腹崩壊	214-039	下河戸	さくら市	下河戸	石欠	8	0	他
39	山腹崩壊	214-040	下河戸(2)	さくら市	下河戸		36	4	県道
40	山腹崩壊	214-041	鍛冶ヶ沢	さくら市	鍛冶ヶ沢		0	4	他
41	山腹崩壊	214-042	喜連川(1)	さくら市	喜連川		21	1	他
42	山腹崩壊	214-044	上河戸	さくら市	上河戸		0	0	他
43	山腹崩壊	214-045	下河戸(4)	さくら市	下河戸		1	0	他
44	山腹崩壊	214-046	喜連川	さくら市	喜連川		5	1	他
45	山腹崩壊	214-047	笹山道南	さくら市	松島	笹山道南	0	0	他
46	山腹崩壊	214-050	根本(4)	さくら市	狭間田	上根本	16	0	他
47	山腹崩壊	214-051	弥五郎坂	さくら市	早乙女	長峯	1	0	他
48	山腹崩壊	214-054	申塚	さくら市	早乙女	申塚	1	0	他
49	山腹崩壊	214-055	東鷲宿(1)	さくら市	鷲宿		73	0	他
50	山腹崩壊	214-056	東鷲宿(2)	さくら市	鷲宿		58	0	他
51	山腹崩壊	214-057	シノヤマ	さくら市	上河戸	篠山	0	0	他

小計 51箇所

1	崩壊土砂流出	214-001	若狭	さくら市	松島	越道裏	11	0	他
2	崩壊土砂流出	214-002	梨の木沢	さくら市	喜連川	薬師山	2	0	国道
3	崩壊土砂流出	214-003	隠山	さくら市	葛城	隠山	5	0	他
4	崩壊土砂流出	214-004	大久保(2)	さくら市	葛城	大久保	10	0	他
5	崩壊土砂流出	214-005	大久保(1)	さくら市	葛城	大久保	12	0	他
6	崩壊土砂流出	214-006	内山	さくら市	葛城	内山	2	0	他
7	崩壊土砂流出	214-008	上り山	さくら市	喜連川	長坂下	14	0	県道

小計 7箇所

1	山腹崩壊	215-001	大久保	那須烏山市	神長	八龍神	13	0	県道
2	山腹崩壊	215-002	天神	那須烏山市	神長	天神	9	0	他
3	山腹崩壊	215-003	愛宕(2)	那須烏山市	南	西裏	13	1	県道
4	山腹崩壊	215-004	愛宕(1)	那須烏山市	南	西裏	4	0	他
5	山腹崩壊	215-005	泉溪寺裏	那須烏山市	南	西裏	18	0	他
6	山腹崩壊	215-006	堀抜(1)	那須烏山市	旭		23	0	県道
7	山腹崩壊	215-007	堀抜(2)	那須烏山市	旭		34	0	他
8	山腹崩壊	215-008	堀抜(3)	那須烏山市	旭		32	6	他
9	山腹崩壊	215-009	堀抜(4)	那須烏山市	初音		29	0	他

番号	危険地区区分	危険地区番号	地区名	位置			保全対象		
				市町村	大字	字	人家戸数	公共施設	道路
10	山腹崩壊	215-010	天性寺裏(2)	那須烏山市	南	西裏	9	1	他
11	山腹崩壊	215-011	天性寺裏(1)	那須烏山市	南	高峰	7	0	他
12	山腹崩壊	215-012	南	那須烏山市	南	高峰	1	0	他
13	山腹崩壊	215-013	滝(1)	那須烏山市	滝	六月坂	24	0	他
14	山腹崩壊	215-014	滝(2)	那須烏山市	野上	滝原	15	0	他
15	山腹崩壊	215-015	高峰	那須烏山市	南	高峰	38	0	他
16	山腹崩壊	215-016	矢ノ目	那須烏山市	向田	矢ノ目	12	0	他
17	山腹崩壊	215-017	北原	那須烏山市	落合	北原	24	0	他
18	山腹崩壊	215-018	熊谷	那須烏山市	向田	熊谷	6	0	他
19	山腹崩壊	215-019	谷向	那須烏山市	向田	塙前	15	0	他
20	山腹崩壊	215-020	塙前(2)	那須烏山市	向田	塙前	4	0	他
21	山腹崩壊	215-021	塙前(1)	那須烏山市	向田	塙前	2	0	他
22	山腹崩壊	215-022	田島久保	那須烏山市	中山	田島久保	12	0	他
23	山腹崩壊	215-023	星の宮(1)	那須烏山市	中山	星の宮	8	0	他
24	山腹崩壊	215-024	星の宮(2)	那須烏山市	中山	星の宮	9	0	他
25	山腹崩壊	215-025	富士山	那須烏山市	中山	富士山	6	0	他
26	山腹崩壊	215-027	五郎山(1)	那須烏山市	滝田	五郎山	11	0	他
27	山腹崩壊	215-028	五郎山(2)	那須烏山市	滝田	五郎山	4	0	他
28	山腹崩壊	215-029	鬼沢	那須烏山市	滝田	鬼沢	6	0	他
29	山腹崩壊	215-030	上興野	那須烏山市	興野	畑中	35	0	県道
30	山腹崩壊	215-031	比丘尾山	那須烏山市	神長	峰岸	68	0	県道
31	山腹崩壊	215-032	庚申山	那須烏山市	中央	庚申山	17	0	県道
32	山腹崩壊	215-033	釜ヶ入	那須烏山市	中央	築紫山	59	4	県道
33	山腹崩壊	215-034	築紫山	那須烏山市	中央	築紫山	99	2	県道
34	山腹崩壊	215-035	城山	那須烏山市	城山	城山	135	1	県道
35	山腹崩壊	215-036	街道東	那須烏山市	興野	水無沢	176	0	県道
36	山腹崩壊	215-037	宮沢(1)	那須烏山市	大沢	井戸沢	19	0	県道
37	山腹崩壊	215-038	宮沢(2)	那須烏山市	大沢	宮沢	5	0	県道
38	山腹崩壊	215-039	奈良原向	那須烏山市	大沢	奈良原向	24	0	県道
39	山腹崩壊	215-040	四貫測	那須烏山市	大沢	四貫測	14	0	県道
40	山腹崩壊	215-041	リョウガイ下	那須烏山市	大沢	リョウガイ	24	0	県道
41	山腹崩壊	215-042	屋敷後	那須烏山市	大沢	屋敷後	26	0	県道
42	山腹崩壊	215-043	平軍里	那須烏山市	大沢	平軍里	20	0	県道
43	山腹崩壊	215-044	落石	那須烏山市	上境	平軍里	81	0	他
44	山腹崩壊	215-045	西和久	那須烏山市	上境	カジウチ	126	3	県道
45	山腹崩壊	215-046	八ヶ沢	那須烏山市	上境	八ヶ沢	13	0	県道
46	山腹崩壊	215-047	タン所	那須烏山市	上境	タン所	29	0	県道
47	山腹崩壊	215-048	上平	那須烏山市	上境	北久保	93	0	県道
48	山腹崩壊	215-049	井戸沢	那須烏山市	大沢		13	0	県道
49	山腹崩壊	215-050	木須沢	那須烏山市	大沢	木須沢	3	0	県道
50	山腹崩壊	215-051	人有田	那須烏山市	大木須	ショウノ入	24	0	県道
51	山腹崩壊	215-052	道祖神(1)	那須烏山市	大木須	ナベタ	16	0	他
52	山腹崩壊	215-053	道祖神(2)	那須烏山市	大木須	道祖神	1	0	他
53	山腹崩壊	215-054	飛貫	那須烏山市	大木須	飛貫	3	0	県道
54	山腹崩壊	215-055	水穴	那須烏山市	大木須		5	0	県道
55	山腹崩壊	215-056	横枕	那須烏山市	横枕		80	1	県道
56	山腹崩壊	215-057	森ノ入	那須烏山市	横枕	森ノ入	0	0	県道
57	山腹崩壊	215-058	境中学校裏	那須烏山市	上境	山際	62	1	県道
58	山腹崩壊	215-059	卯の木	那須烏山市	下境	山ノ根上	108	1	県道
59	山腹崩壊	215-060	境小学校裏	那須烏山市	下境	ヌジヤマ	143	0	県道
60	山腹崩壊	215-061	外城	那須烏山市	下境	外城	4	0	他
61	山腹崩壊	215-062	長坂	那須烏山市	下境	長坂	160	0	県道
62	山腹崩壊	215-063	加熊(1)	那須烏山市	小木須	加熊	0	0	県道
63	山腹崩壊	215-064	加熊(2)	那須烏山市	小木須	加熊	39	0	県道
64	山腹崩壊	215-065	湯殿山	那須烏山市	小木須	加熊	11	0	県道
65	山腹崩壊	215-066	大海(1)	那須烏山市	小木須	カトガサワ	0	0	他
66	山腹崩壊	215-067	大海(2)	那須烏山市	小木須	大海	46	0	県道
67	山腹崩壊	215-068	寺の下	那須烏山市	小木須	寺の下	25	0	県道
68	山腹崩壊	215-069	滝見谷(1)	那須烏山市	大木須	滝見谷	39	0	県道
69	山腹崩壊	215-070	滝見谷(2)	那須烏山市	大木須	中島向	11	0	他
70	山腹崩壊	215-071	鞍骨	那須烏山市	下境	鞍骨	0	0	他
71	山腹崩壊	215-072	駒妙	那須烏山市	小原沢	入ノ上	41	0	県道
72	山腹崩壊	215-073	川堀	那須烏山市	小原沢	中ノ上	37	0	県道
73	山腹崩壊	215-074	神長	那須烏山市	神長	クボダイラ	9	0	県道
74	山腹崩壊	215-075	神長(4)	那須烏山市	神長	オオクボ	18	0	県道
75	山腹崩壊	215-076	屋敷	那須烏山市	城山	城山	28	1	県道
76	山腹崩壊	215-077	中ノ沢(1)	那須烏山市	中山	中ノ沢	3	0	他
77	山腹崩壊	215-078	中ノ沢(2)	那須烏山市	中山	ヨシゾエ	6	0	他
78	山腹崩壊	215-079	菅ノ沢	那須烏山市	中山	菅ノ沢	7	0	他
79	山腹崩壊	215-080	落合	那須烏山市	落合	オオタワマエ	1	0	他
80	山腹崩壊	215-081	向田	那須烏山市	向田	ナカマルマエ	1	0	他
81	山腹崩壊	215-082	野上(2)	那須烏山市	南	タカミネ	6	2	他
82	山腹崩壊	215-083	向田(2)	那須烏山市	向田	コイジ	0	0	他
83	山腹崩壊	215-084	野上(1)	那須烏山市	野上	タキハラ	19	0	他
84	山腹崩壊	215-085	野上(3)	那須烏山市	野上	アブヅカ	4	0	他
85	山腹崩壊	215-086	愛岩台	那須烏山市	愛岩台	ドウロクシン	20	0	他
86	山腹崩壊	215-087	小木須	那須烏山市	小木須	オマエダ	3	0	県道
87	山腹崩壊	215-088	日渡	那須烏山市	小木須	日渡	20	0	他
88	山腹崩壊	215-089	小木須(2)	那須烏山市	小木須	アサヒムカイ	9	0	県道
89	山腹崩壊	215-090	小原沢	那須烏山市	小木須	仁進沢	0	0	他
90	山腹崩壊	215-091	三越橋	那須烏山市	横枕	ナカゾマ	24	0	他
91	山腹崩壊	215-092	水口	那須烏山市	小木須	水口	22	0	県道
92	山腹崩壊	215-093	上谷浅見(2)	那須烏山市	小須見	下原	3	0	他
93	山腹崩壊	215-094	築紫山(2)	那須烏山市	中央	築紫山	17	0	他
94	山腹崩壊	215-095	ウシロ沢	那須烏山市	滝田	ウシロ沢	8	0	国道
95	山腹崩壊	215-096	蛇塚(1)	那須烏山市	野上	蛇塚	1	0	他
96	山腹崩壊	215-097	蛇塚(2)	那須烏山市	野上	蛇塚	14	0	他
97	山腹崩壊	215-098	清水	那須烏山市	興野	清水	20	0	他
98	山腹崩壊	215-099	北向	那須烏山市	大沢	萩ノ草	20	0	県道
99	山腹崩壊	215-100	七合	那須烏山市	興野	表山	82	0	他
100	山腹崩壊	215-101	一の沢(1)	那須烏山市	上境	宮内	71	2	県道

番号	危険地区区分	危険地区番号	地区名	位置			保全対象		
				市町村	大字	字	人家戸数	公共施設	道路
101	山腹崩壊	215-102	一の沢(2)	那須烏山市	上境	一の沢	39	0	他
102	山腹崩壊	215-103	卯の木(2)	那須烏山市	下境		6	0	他
103	山腹崩壊	215-104	解石	那須烏山市	下境	ヤクシタケ	82	0	他
104	山腹崩壊	215-105	和久入	那須烏山市	小木須	和久	31	0	他
105	山腹崩壊	215-106	新屋敷入	那須烏山市	大木須	新屋敷入	44	0	他
106	山腹崩壊	215-107	浅又	那須烏山市	小木須	河又	37	0	他
107	山腹崩壊	215-108	横枕(2)	那須烏山市	横枕		8	0	他
108	山腹崩壊	215-109	三挺崎	那須烏山市	横枕	五斗蒔	13	0	他
109	山腹崩壊	215-110	興野下	那須烏山市	興野	平軍里	14	0	他
110	山腹崩壊	215-111	高野裏	那須烏山市	下川井	新屋敷	53	0	他
111	山腹崩壊	215-112	柏崎	那須烏山市	志鳥	竹の内	7	0	他
112	山腹崩壊	215-113	堀の内	那須烏山市	三箇	堀の内	30	0	他
113	山腹崩壊	215-114	守山(1)	那須烏山市	三箇	守山	0	0	他
114	山腹崩壊	215-115	守山(2)	那須烏山市	三箇	守山	1	0	他
115	山腹崩壊	215-116	上塙(鹿島神社)	那須烏山市	藤田	東裏	60	3	他
116	山腹崩壊	215-117	坂下	那須烏山市	熊田	坂下	19	0	他
117	山腹崩壊	215-118	向山	那須烏山市	南大和久		2	0	他
118	山腹崩壊	215-119	清水畑(1)	那須烏山市	小白井	清水畑	33	0	他
119	山腹崩壊	215-120	清水畑(2)	那須烏山市	小白井	清水畑	11	0	他
120	山腹崩壊	215-121	小白井	那須烏山市	小白井	トヤ	5	0	他
121	山腹崩壊	215-122	下山(1)	那須烏山市	小白井	下山	0	0	他
122	山腹崩壊	215-123	下山(2)	那須烏山市	小白井	下山	0	0	他
123	山腹崩壊	215-124	入江野(1)	那須烏山市	小白井	下山	0	0	他
124	山腹崩壊	215-125	入江野(2)	那須烏山市	小白井	下山	1	0	他
125	山腹崩壊	215-126	種小屋	那須烏山市	三箇	種小屋	2	0	他
126	山腹崩壊	215-127	川西山(1)	那須烏山市	藤田	川西山	0	0	他
127	山腹崩壊	215-128	川西山(2)	那須烏山市	藤田	川西山	0	0	他
128	山腹崩壊	215-129	川西山(3)	那須烏山市	藤田	川西山	0	0	他
129	山腹崩壊	215-130	後欠	那須烏山市	小倉	関下	0	0	他
130	山腹崩壊	215-131	前欠	那須烏山市	小倉	前欠	9	0	他
131	山腹崩壊	215-132	屋敷続	那須烏山市	小倉	屋敷続	11	0	他
132	山腹崩壊	215-133	駒合地	那須烏山市	大金	駒合地	18	0	他
133	山腹崩壊	215-134	大俵(1)	那須烏山市	高瀬	大俵	10	1	他
134	山腹崩壊	215-135	大俵(2)	那須烏山市	大金		16	0	他
135	山腹崩壊	215-136	青木ヶ原(1)	那須烏山市	大里	青木ヶ原	28	0	他
136	山腹崩壊	215-137	青木ヶ原(2)	那須烏山市	大里	青木ヶ原	6	0	他
137	山腹崩壊	215-138	サヤド	那須烏山市	大里	サヤド	6	0	他
138	山腹崩壊	215-139	小塙	那須烏山市	小塙		34	1	他
139	山腹崩壊	215-140	根小屋	那須烏山市	森田	根小屋	16	0	他
140	山腹崩壊	215-141	愛宕山	那須烏山市	森田	愛宕山	14	0	他
141	山腹崩壊	215-142	矢の目	那須烏山市	森田	矢の目	13	0	他
142	山腹崩壊	215-143	芳朝寺	那須烏山市	森田	芳朝寺	2	0	他
143	山腹崩壊	215-144	曲田	那須烏山市	曲田	関下	0	0	他
144	山腹崩壊	215-145	ドウヤマ	那須烏山市	下川井	ドウヤマ	3	0	他
145	山腹崩壊	215-146	コウヤウラ	那須烏山市	下川井	コウヤウラ	8	0	他
146	山腹崩壊	215-147	高林寺	那須烏山市	志鳥	アケウエ	3	0	他
147	山腹崩壊	215-148	ハスキザワ	那須烏山市	志鳥	ハスキザワ	18	0	他
148	山腹崩壊	215-149	コウヤウラ(2)	那須烏山市	下川井	コウヤウラ	13	0	他
149	山腹崩壊	215-150	タケノウチクボ	那須烏山市	志鳥	タケノウチクボ	5	0	他
150	山腹崩壊	215-151	西長田	那須烏山市	藤田	西長田	6	0	他
151	山腹崩壊	215-152	西光寺	那須烏山市	熊田	ミヤシタ	7	0	他
152	山腹崩壊	215-153	イリヤマ	那須烏山市	熊田	イリヤマ	0	0	他
153	山腹崩壊	215-154	キョウヅカ	那須烏山市	月次	キョウヅカ	3	0	他
154	山腹崩壊	215-155	ウマサカ	那須烏山市	熊田	ウマサカ	9	0	他
155	山腹崩壊	215-156	ダイモン	那須烏山市	月次	ダイモン	1	0	他
156	山腹崩壊	215-157	高瀬	那須烏山市	高瀬	テンジンヤマ	5	0	他
157	山腹崩壊	215-159	ヤシキツツキ	那須烏山市	小白井	ヤシキツツキ	41	0	他
158	山腹崩壊	215-160	ヤシキツツキ(2)	那須烏山市	小倉	ヤシキツツキ	16	0	他
159	山腹崩壊	215-161	オナベ	那須烏山市	大里	オナベ	4	0	他
160	山腹崩壊	215-162	フカザクカミ	那須烏山市	大里	フカザクカミ	7	0	他
161	山腹崩壊	215-163	万行	那須烏山市	大里	万行	18	0	他
162	山腹崩壊	215-164	クヌギド	那須烏山市	曲田	クヌギド	6	0	他
163	山腹崩壊	215-165	チュウコウ	那須烏山市	大里	チュウコウ	0	0	他
164	山腹崩壊	215-167	中井上	那須烏山市	熊田	大久保	11	0	他
165	山腹崩壊	215-168	鳴井山	那須烏山市	月次	中丸	22	0	他
166	山腹崩壊	215-169	堤崎	那須烏山市	下川井	高野裏	36	0	他
167	山腹崩壊	215-170	安楽寺	那須烏山市	田野倉	カモゲ	8	0	他
168	山腹崩壊	215-171	六本木	那須烏山市	曲田	六本木	0	0	他
169	山腹崩壊	215-172	山中	那須烏山市	田野倉	山中後	14	0	他
170	山腹崩壊	215-173	川原	那須烏山市	大里	川原	0	0	他
171	山腹崩壊	215-174	下町	那須烏山市	月次		10	3	他
172	山腹崩壊	215-175	神長(5)	那須烏山市	神長	神長	5	0	他
173	山腹崩壊	215-176	大平山	那須烏山市	向田	大平山	0	0	他
174	山腹崩壊	215-177	鍋田	那須烏山市	大木須	鍋田	0	0	他
175	山腹崩壊	215-178	松場ヶ沢	那須烏山市	大沢	松場ヶ沢	12	0	他
176	山腹崩壊	215-179	西原	那須烏山市	向田	西原	0	0	他
177	山腹崩壊	215-180	八ヶ代	那須烏山市	八ヶ代	柳町	1	0	他
178	山腹崩壊	215-181	福岡	那須烏山市	福岡	丸山	3	0	他
179	山腹崩壊	215-182	志鳥下	那須烏山市	志鳥	金草	1	0	他
180	山腹崩壊	215-183	田野倉	那須烏山市	田野倉	深沢	4	0	他
181	山腹崩壊	215-184	水穴(2)	那須烏山市	大木須	水穴	0	0	他
182	山腹崩壊	215-185	黒尾前山	那須烏山市	下川井	ハリマ内前	3	0	他
小計 182箇所									

1	地すべり	215-001	解石	那須烏山市	下境	解石	34	1	他
2	地すべり	215-002	駒妙	那須烏山市	下境		26	1	他
3	地すべり	215-003	小原沢	那須烏山市	小原沢		8	0	他
小計 3箇所									

1	崩壊土砂流出	215-001	久道	那須烏山市	向田	キュウドウ	0	0	他
2	崩壊土砂流出	215-002	塙前(3)	那須烏山市	向田	塙前	3	0	他

番号	危険地区区分	危険地区番号	地区名	位置			保全対象		
				市町村	大字	字	人家戸数	公共施設	道路
3	崩壊土砂流出	215-003	霧ヶ沢	那須烏山市	城山	ハツト山	16	0	国道
4	崩壊土砂流出	215-004	水無沢	那須烏山市	興野	水無	19	0	他
5	崩壊土砂流出	215-005	手洗場	那須烏山市	興野	羽場	32	0	他
6	崩壊土砂流出	215-006	幕焼沢	那須烏山市	大沢	幕焼沢	7	0	県道
7	崩壊土砂流出	215-007	大笹	那須烏山市	大沢	大笹	8	0	県道
8	崩壊土砂流出	215-008	住崎沢	那須烏山市	大沢	住崎入	9	0	県道
9	崩壊土砂流出	215-009	井戸入	那須烏山市	大沢	井戸沢	13	0	県道
10	崩壊土砂流出	215-010	大林	那須烏山市	大沢	大林	1	0	県道
11	崩壊土砂流出	215-012	金倉沢	那須烏山市	大沢	金倉沢	14	0	県道
12	崩壊土砂流出	215-013	菅ノ沢	那須烏山市	大沢	菅ノ沢	13	0	県道
13	崩壊土砂流出	215-014	外輪沢	那須烏山市	大沢	外輪沢	0	0	県道
14	崩壊土砂流出	215-015	江戸沢	那須烏山市	大沢	江戸沢	14	0	県道
15	崩壊土砂流出	215-016	西ヶ沢	那須烏山市	大沢	西ノ沢	12	0	県道
16	崩壊土砂流出	215-017	前沢	那須烏山市	大沢	前沢	11	0	県道
17	崩壊土砂流出	215-018	宮原	那須烏山市	上境	宮原	10	0	県道
18	崩壊土砂流出	215-019	大茗沢	那須烏山市	上境	宮内	36	0	県道
19	崩壊土砂流出	215-020	八ヶ沢(1)	那須烏山市	上境	八ヶ沢	7	0	県道
20	崩壊土砂流出	215-021	八ヶ沢(2)	那須烏山市	上境	八ヶ沢	6	0	県道
21	崩壊土砂流出	215-022	橋ヶ沢	那須烏山市	大沢	橋ヶ沢	8	0	県道
22	崩壊土砂流出	215-023	井戸沢	那須烏山市	大沢	井戸沢	3	0	県道
23	崩壊土砂流出	215-024	重沢	那須烏山市	大沢	重沢	22	0	県道
24	崩壊土砂流出	215-025	井戸入	那須烏山市	横枕	井戸入	15	0	他
25	崩壊土砂流出	215-026	深作入	那須烏山市	下境	深作入	0	0	県道
26	崩壊土砂流出	215-027	僧ヶ入	那須烏山市	下境	山根上	68	0	県道
27	崩壊土砂流出	215-028	和久入	那須烏山市	小木須	和久	8	0	他
28	崩壊土砂流出	215-029	所沢	那須烏山市	小木須	所沢	25	0	県道
29	崩壊土砂流出	215-030	鍛冶屋沢	那須烏山市	小木須	鍛冶屋沢	7	0	他
30	崩壊土砂流出	215-031	東ヶ入	那須烏山市	大木須	セキザワ	0	0	他
31	崩壊土砂流出	215-032	目目沢	那須烏山市	大木須	目目沢	17	0	県道
32	崩壊土砂流出	215-033	河戸口	那須烏山市	小木須	河戸	1	0	他
33	崩壊土砂流出	215-034	内久保(2)	那須烏山市	大沢	ウシロクボ	7	0	県道
34	崩壊土砂流出	215-035	城山西	那須烏山市	城山	庁舎峰	16	0	他
35	崩壊土砂流出	215-036	桜ノ沢	那須烏山市	大沢	桜ノ沢	8	0	県道
36	崩壊土砂流出	215-037	金倉沢(2)	那須烏山市	大沢	金倉沢	4	0	県道
37	崩壊土砂流出	215-038	辰巳沢	那須烏山市	上境	辰巳沢	15	0	県道
38	崩壊土砂流出	215-039	大茗沢(2)	那須烏山市	上境	大名沢	4	0	県道
39	崩壊土砂流出	215-040	男子ヶ沢	那須烏山市	上境	男子ヶ沢	8	0	県道
40	崩壊土砂流出	215-041	与路ヶ沢	那須烏山市	上境	与路ヶ沢	11	0	県道
41	崩壊土砂流出	215-042	解石沢	那須烏山市	下境	長坂	8	0	他
42	崩壊土砂流出	215-043	菖蒲沢	那須烏山市	大木須	柿の木平	10	0	他
43	崩壊土砂流出	215-044	堂の入	那須烏山市	大木須	堂の入	0	0	県道
44	崩壊土砂流出	215-045	小原沢	那須烏山市	小原沢	長峰	0	0	他
45	崩壊土砂流出	215-046	相由沢	那須烏山市	大沢		10	0	県道
46	崩壊土砂流出	215-047	長手	那須烏山市	下境		10	0	他
47	崩壊土砂流出	215-048	宮の内沢	那須烏山市	大木須		36	0	県道
48	崩壊土砂流出	215-049	鳥井戸	那須烏山市	大木須	鳥井戸	22	0	県道
49	崩壊土砂流出	215-050	横山沢	那須烏山市	大木須	横山沢	13	0	県道
50	崩壊土砂流出	215-051	弓焼沢	那須烏山市	大木須	弓焼沢	12	0	県道
51	崩壊土砂流出	215-052	堀の内	那須烏山市	三箇	堀の内	11	0	他
52	崩壊土砂流出	215-053	大峰	那須烏山市	小白井	大峰	2	0	他
53	崩壊土砂流出	215-054	清水畑	那須烏山市	小白井	清水畑	23	0	他
54	崩壊土砂流出	215-055	藤田	那須烏山市	藤田	川西山	14	0	他
55	崩壊土砂流出	215-056	根小屋	那須烏山市	森田	ヨウガイ	12	0	他
56	崩壊土砂流出	215-057	小倉沢	那須烏山市	田野倉	コガワラウシオクボ	14	0	他
57	崩壊土砂流出	215-058	堂の前	那須烏山市	高瀬		9	0	他
58	崩壊土砂流出	215-059	高館	那須烏山市	森田	高館	15	0	他
59	崩壊土砂流出	215-060	水穴	那須烏山市	大木須	水穴	4	0	県道
60	崩壊土砂流出	215-061	太良久保沢	那須烏山市	大沢	太良窪	7	0	県道

小計 60箇所

1	山腹崩壊	342-001	芦沼	益子町	芦沼	イシバタケ	20	0	国道
2	山腹崩壊	342-002	小宅(1)	益子町	小宅	タカムロ	35	0	他
3	山腹崩壊	342-003	小宅(2)	益子町	小宅	小竹	4	0	他
4	山腹崩壊	342-004	大沢(1)	益子町	大沢	石オロシ	15	0	他
5	山腹崩壊	342-005	大沢(2)	益子町	大沢	新福寺	0	0	他
6	山腹崩壊	342-006	益子	益子町	益子	ナルカミ	14	0	県道
7	山腹崩壊	342-007	上大羽	益子町	上大羽	タイガイリ	40	0	他
8	山腹崩壊	342-008	山根	益子町	前沢	モクリユウ	11	0	他
9	山腹崩壊	342-009	栗生(3)	益子町	上大羽	ナシノキ平	10	0	他
10	山腹崩壊	342-010	栗生(2)	益子町	上大羽	モモノキザワ	6	0	県道
11	山腹崩壊	342-011	梅ガ内	益子町	梅ガ内	田中	30	0	他
12	山腹崩壊	342-012	大津沢	益子町	益子	大津沢	23	0	他
13	山腹崩壊	342-013	北郷谷	益子町	益子	北郷谷	6	0	他
14	山腹崩壊	342-014	金位	益子町	下大羽	金位	16	0	他
15	山腹崩壊	342-015	藤沢	益子町	下大羽	藤沢	1	0	他
16	山腹崩壊	342-016	根廻	益子町	芦沼	根廻	4	0	他
17	山腹崩壊	342-017	寺ノ入	益子町	大沢	寺ノ入	10	0	他
18	山腹崩壊	342-018	城内	益子町	益子	城内	14	0	他
19	山腹崩壊	342-019	立法花	益子町	益子	立法花	0	0	他
20	山腹崩壊	342-020	谷津田	益子町	芦沼	谷津田	5	0	国道
21	山腹崩壊	342-021	道祖土(1)	益子町	益子	道祖土	16	0	他
22	山腹崩壊	342-023	芦沼	益子町	芦沼	芦沼	32	0	他
23	山腹崩壊	342-024	クラタ	益子町	芦沼	クラタ	8	0	他
24	山腹崩壊	342-025	ケイソクザン	益子町	大平	ケイソクザン	1	0	他
25	山腹崩壊	342-026	モクリユウ	益子町	前沢	モクリユウ	35	0	他
26	山腹崩壊	342-027	大沢	益子町	大沢	仲ノ内	20	7	他

小計 26箇所

1	崩壊土砂流出	342-001	七中	益子町	益子	アイノタ	8	0	他
2	崩壊土砂流出	342-002	生田目(2)	益子町	生田目	北山	30	0	他
3	崩壊土砂流出	342-003	生田目(1)	益子町	生田目	ミヨウシンイリ	12	0	他

番号	危険地区区分	危険地区番号	地区名	位置			保全対象		
				市町村	大字	字	人家戸数	公共施設	道路
4	崩壊土砂流出	342-004	山根	益子町	前沢	オカベ	17	0	他
5	崩壊土砂流出	342-005	山本	益子町	山本	久保田	14	0	他
6	崩壊土砂流出	342-006	東台	益子町	東台	寺内	9	0	他
7	崩壊土砂流出	342-007	上大羽(2)	益子町	上大羽	ハタガイリ	20	0	他
8	崩壊土砂流出	342-008	上大羽(3)	益子町	上大羽	ムカイヤマ	35	0	県道
9	崩壊土砂流出	342-009	栗生	益子町	上大羽	イタバシ	1	0	他
10	崩壊土砂流出	342-010	大羽	益子町	上大羽	ドウガイリ	1	0	他
11	崩壊土砂流出	342-011	経ヶ入	益子町	下大羽	経ヶ入	4	0	他
12	崩壊土砂流出	342-012	一の沢	益子町	一の沢		4	0	他
13	崩壊土砂流出	342-013	高峠	益子町	大沢	高峠	6	0	他
14	崩壊土砂流出	342-014	大川戸(1)	益子町	上大羽	オオカワド	20	0	他
15	崩壊土砂流出	342-015	大川戸(2)	益子町	上大羽	オオカワド	7	0	他
16	崩壊土砂流出	342-016	カミカワド	益子町	上大羽	カミカワド	31	0	他
17	崩壊土砂流出	342-017	倉見沢	益子町	上大羽	倉見沢	11	0	県道
18	崩壊土砂流出	342-018	トリガサワ	益子町	益子	トリガサワ	14	1	他

小計 18箇所

1	山腹崩壊	343-001	河又	茂木町	河又	ネコダ	35	0	県道
2	山腹崩壊	343-002	入郷	茂木町	入郷	コワイシ	14	0	県道
3	山腹崩壊	343-003	戸越(1)	茂木町	山内	戸越	14	0	他
4	山腹崩壊	343-004	戸越(2)	茂木町	山内	戸越	30	0	他
5	山腹崩壊	343-005	甲	茂木町	山内	トヤウエ	37	0	県道
6	山腹崩壊	343-006	内の窪	茂木町	山内	差又久保	7	0	他
7	山腹崩壊	343-007	山内	茂木町	山内	タチフネ	58	0	県道
8	山腹崩壊	343-008	門庭	茂木町	山内	山田	50	0	県道
9	山腹崩壊	343-009	黒田	茂木町	黒田	ナガシバ	7	0	他
10	山腹崩壊	343-010	山根	茂木町	町田	ネリガクボ	7	0	国道
11	山腹崩壊	343-011	生井(2)	茂木町	生井	マエナカサワ	19	0	他
12	山腹崩壊	343-012	生井(1)	茂木町	生井	中丸	46	0	他
13	山腹崩壊	343-013	仲沢	茂木町	町田	仲沢	9	0	他
14	山腹崩壊	343-014	栗生	茂木町	町田	栗生	2	0	他
15	山腹崩壊	343-015	赤坂	茂木町	竹原	赤坂	11	0	他
16	山腹崩壊	343-016	竹原	茂木町	町田	立石	12	0	他
17	山腹崩壊	343-017	立石	茂木町	町田	立石	17	0	他
18	山腹崩壊	343-018	尾軽	茂木町	町田	尾軽	16	0	他
19	山腹崩壊	343-019	千本(1)	茂木町	千本	中根	87	2	国道
20	山腹崩壊	343-020	千本(2)	茂木町	千本	中根	44	2	国道
21	山腹崩壊	343-021	鳥生田(2)	茂木町	大瀬	ハタザワ	22	0	他
22	山腹崩壊	343-022	鳥生田(1)	茂木町	鳥生田	下郷	38	0	県道
23	山腹崩壊	343-023	平	茂木町	大瀬	平	35	0	県道
24	山腹崩壊	343-024	山中	茂木町	小深	山中	15	0	県道
25	山腹崩壊	343-025	後郷(1)	茂木町	後郷	石原	74	0	他
26	山腹崩壊	343-026	後郷(2)	茂木町	後郷	石原	40	0	県道
27	山腹崩壊	343-027	小深	茂木町	小深	根岸	39	0	他
28	山腹崩壊	343-028	田谷(3)	茂木町	坂ノ井	タサキ	13	0	国道
29	山腹崩壊	343-029	田谷(1)	茂木町	坂ノ井	観音堂	33	1	他
30	山腹崩壊	343-030	田谷(2)	茂木町	坂ノ井	ムカイノウチ	13	0	国道
31	山腹崩壊	343-031	岩崎	茂木町	坂ノ井	岩崎	20	0	他
32	山腹崩壊	343-032	村越	茂木町	下菅又	村越	37	0	他
33	山腹崩壊	343-033	小井戸	茂木町	茂木	吹上	35	0	他
34	山腹崩壊	343-034	大帷子	茂木町	小井戸	大帷子	40	0	他
35	山腹崩壊	343-035	ヒメイシ	茂木町	茂木	ヒメイシ	11	0	他
36	山腹崩壊	343-036	茂木(1)	茂木町	茂木	タリ	135	1	他
37	山腹崩壊	343-037	塩田	茂木町	塩田	イシガツボ	21	1	県道
38	山腹崩壊	343-038	飯野	茂木町	飯野	ヨリエ	8	1	国道
39	山腹崩壊	343-039	アシカゲ	茂木町	真門	イリフジヤマ	21	0	国道
40	山腹崩壊	343-040	林	茂木町	林	ヒガシヤマ	69	1	県道
41	山腹崩壊	343-041	仲田	茂木町	林	仲田	23	1	県道
42	山腹崩壊	343-042	高田新田	茂木町	鮎田	高田新田	17	0	他
43	山腹崩壊	343-043	松山	茂木町	松山	羽黒山	35	0	県道
44	山腹崩壊	343-044	青梅	茂木町	松山	タラグサ	6	0	他
45	山腹崩壊	343-045	南田	茂木町	青梅	ミナミダ	7	0	県道
46	山腹崩壊	343-046	天子	茂木町	天子		33	0	他
47	山腹崩壊	343-047	北高岡	茂木町	北高岡		22	0	他
48	山腹崩壊	343-048	赤沼台	茂木町	北高岡	赤沼台	9	0	他
49	山腹崩壊	343-049	矢口	茂木町	北高岡	ヤグチ	9	0	他
50	山腹崩壊	343-050	石築山	茂木町	北高岡	イシジキヤマ	20	0	県道
51	山腹崩壊	343-051	松	茂木町	北高岡	ヒノキ	39	0	県道
52	山腹崩壊	343-052	日向山	茂木町	神井	日向山	23	0	他
53	山腹崩壊	343-053	切通	茂木町	神井	摺小鉢	11	0	国道
54	山腹崩壊	343-054	茂木(2)	茂木町	茂木	ナカノウチ	142	2	他
55	山腹崩壊	343-055	神井(3)	茂木町	神井	神井	0	0	国道
56	山腹崩壊	343-056	神井(1)	茂木町	神井	イリノサワ	21	0	国道
57	山腹崩壊	343-057	神井(2)	茂木町	神井	摺小鉢	32	0	他
58	山腹崩壊	343-058	北高岡(2)	茂木町	北高岡		7	0	他
59	山腹崩壊	343-059	下福手	茂木町	福手	梨沢	31	0	他
60	山腹崩壊	343-060	上福手(1)	茂木町	福手	久根下	12	0	他
61	山腹崩壊	343-061	上福手(2)	茂木町	福手	オオギシタ	15	0	他
62	山腹崩壊	343-062	鮎田(2)	茂木町	鮎田	サンダザカ	4	0	他
63	山腹崩壊	343-063	高久新田	茂木町	鮎田	タカクシンデン	5	0	他
64	山腹崩壊	343-064	並柳	茂木町	飯	後沢	23	0	他
65	山腹崩壊	343-065	下深沢	茂木町	深沢	ミナミ	64	0	他
66	山腹崩壊	343-066	深沢	茂木町	深沢	アラウチ	5	0	他
67	山腹崩壊	343-067	小貫	茂木町	小貫	台の前	2	0	他
68	山腹崩壊	343-068	黒田西	茂木町	黒田	黒田西	20	0	国道
69	山腹崩壊	343-069	天子乙	茂木町	天子	天子乙	0	0	他
70	山腹崩壊	343-071	松山	茂木町	北高岡	松山	5	0	他
71	山腹崩壊	343-072	大藤	茂木町	牧野	大藤	6	0	県道
72	山腹崩壊	343-073	坂井下(1)	茂木町	坂井	坂井下	3	0	他
73	山腹崩壊	343-074	中深沢	茂木町	深沢	中深沢	4	0	県道
74	山腹崩壊	343-075	河井	茂木町	河又	河井	4	0	他

番号	危険地区区分	危険地区番号	地区名	位置			保全対象		
				市町村	大字	字	人家戸数	公共施設	道路
75	山腹崩壊	343-076	上後郷	茂木町	後郷	上後郷	17	0	他
76	山腹崩壊	343-077	上鮎田	茂木町	鮎田	上鮎田	1	0	他
77	山腹崩壊	343-078	坂井中	茂木町	坂井	坂井中	7	0	他
78	山腹崩壊	343-079	中根(3)	茂木町	千本	中根	16	0	国道
79	山腹崩壊	343-080	中根(4)	茂木町	千本	中根	7	0	県道
80	山腹崩壊	343-081	盤若寺	茂木町	牧野	盤若寺	4	0	他
81	山腹崩壊	343-082	牧野	茂木町	牧野	牧野	10	0	他
82	山腹崩壊	343-083	坂井北	茂木町	坂井	坂井北	13	0	他
83	山腹崩壊	343-084	持倉	茂木町	坂井	持倉	4	0	他
84	山腹崩壊	343-085	下菅又下	茂木町	下菅又	下菅又下	13	0	他
85	山腹崩壊	343-086	下菅又上	茂木町	下菅又	下菅又上	23	0	他
86	山腹崩壊	343-087	大畑	茂木町	大畑	大畑	6	0	他
87	山腹崩壊	343-088	所草(1)	茂木町	所草	所草	0	0	他
88	山腹崩壊	343-089	所草(2)	茂木町	所草	所草	15	0	他
89	山腹崩壊	343-090	所草(3)	茂木町	所草	所草	0	0	他
90	山腹崩壊	343-091	坂本	茂木町	牧野	坂元	14	0	県道
91	山腹崩壊	343-092	坪	茂木町	山内	坪	2	0	県道
92	山腹崩壊	343-094	飯野南	茂木町	飯野	飯野南	12	0	他
93	山腹崩壊	343-095	可保内	茂木町	飯野	可保内	6	0	他
94	山腹崩壊	343-096	仲	茂木町	馬門	仲	10	0	他
95	山腹崩壊	343-097	榎本	茂木町	茂木	榎本	8	0	他
96	山腹崩壊	343-098	下小井戸(1)	茂木町	下小井戸	下小井戸	7	0	他
97	山腹崩壊	343-099	下小井戸(2)	茂木町	下小井戸	下小井戸	1	0	県道
98	山腹崩壊	343-100	後郷	茂木町	後郷	行田	18	0	他
99	山腹崩壊	343-101	河井上	茂木町	河井	河井上	12	0	県道
100	山腹崩壊	343-102	義明	茂木町	河井	義明	8	0	他
101	山腹崩壊	343-103	後沢	茂木町	鮎田	後沢	5	0	他
102	山腹崩壊	343-104	神井下	茂木町	神井	神井下	8	0	他
103	山腹崩壊	343-105	北高岡	茂木町	北高岡	北高岡	5	0	他
104	山腹崩壊	343-106	二反田	茂木町	生井	二反田	4	0	他
105	山腹崩壊	343-107	西ノ入	茂木町	小貫	西ノ入	9	0	他
106	山腹崩壊	343-108	北高岡(14)	茂木町	北高岡	北高岡	0	0	他
107	山腹崩壊	343-109	北高岡(10)	茂木町	北高岡	北高岡	22	0	他
108	山腹崩壊	343-110	与州新田	茂木町	鮎田	与州新田	7	0	他
109	山腹崩壊	343-111	山口	茂木町	飯野	山口	2	0	他
110	山腹崩壊	343-112	木幡(1)	茂木町	木幡	木幡	7	0	他
111	山腹崩壊	343-113	木幡(2)	茂木町	木幡	木幡	2	0	他
112	山腹崩壊	343-114	堀ノ内	茂木町	鮎田	堀ノ内	50	0	他
113	山腹崩壊	343-115	牛ヶ沢	茂木町	小貫	牛ヶ沢	4	0	他
114	山腹崩壊	343-116	中郷	茂木町	小井戸	中郷	11	0	他
115	山腹崩壊	343-117	水の虫	茂木町	飯	水の虫	9	0	他
116	山腹崩壊	343-118	林	茂木町	林	林	0	0	県道
117	山腹崩壊	343-120	八幡	茂木町	小井戸	八幡	16	0	他
118	山腹崩壊	343-121	神井(4)	茂木町	神井		6	0	他
119	山腹崩壊	343-122	神井(5)	茂木町	神井		5	0	他
120	山腹崩壊	343-123	北高岡(4)	茂木町	北高岡		5	0	他
121	山腹崩壊	343-124	青梅(2)	茂木町	青梅		18	0	県道
122	山腹崩壊	343-125	鮎田(1)	茂木町	鮎田		3	0	他
123	山腹崩壊	343-126	黒田(2)	茂木町	黒田		24	0	他
124	山腹崩壊	343-127	町田	茂木町	町田		7	0	他
125	山腹崩壊	343-128	竹原(2)	茂木町	竹原		31	0	他
126	山腹崩壊	343-129	鳥井田(3)	茂木町	鳥井田		8	0	県道
127	山腹崩壊	343-130	山内(2)	茂木町	山内		1	0	他
128	山腹崩壊	343-131	栃本河原	茂木町	河井	栃本河原	3	0	他
129	山腹崩壊	343-132	元古沢	茂木町	山内	ユブネイリ	15	0	他
130	山腹崩壊	343-133	水の木	茂木町	山内	水の木	0	0	他
131	山腹崩壊	343-134	仲	茂木町	山内	ノダケ	7	0	他
132	山腹崩壊	343-135	生井(3)	茂木町	生井	オオサワ	0	0	他
133	山腹崩壊	343-136	大瀬平	茂木町	大瀬	キタザワ	9	0	他
134	山腹崩壊	343-137	牧野	茂木町	牧野	ヨコミチシタ	8	0	他
135	山腹崩壊	343-138	後郷(3)	茂木町	後郷	石原	17	0	他
136	山腹崩壊	343-139	河井下	茂木町	河井	アサダ	0	0	他
137	山腹崩壊	343-140	権見下(1)	茂木町	小深	ゴンゲンシタ	0	0	県道
138	山腹崩壊	343-141	権見下(2)	茂木町	小深	ゴンゲンシタ	62	0	県道
139	山腹崩壊	343-142	坂ノ井	茂木町	坂ノ井	ミノワ	26	0	国道
140	山腹崩壊	343-143	小井戸桧前	茂木町	小井戸	桧前	12	0	他
141	山腹崩壊	343-144	小井戸三田内	茂木町	小井戸	ジザカイ	1	0	他
142	山腹崩壊	343-145	後郷下	茂木町	小井戸	大片平	0	0	他
143	山腹崩壊	343-146	桧山沢	茂木町	飯野	台	0	0	他
144	山腹崩壊	343-148	山ノ神	茂木町	茂木	山ノ神	31	0	県道
145	山腹崩壊	343-149	スリコバチ	茂木町	神井	スリコバチ	13	0	他
146	山腹崩壊	343-150	シンドウ	茂木町	神井	シンドウ	12	0	他
147	山腹崩壊	343-151	寺田	茂木町	神井	テラダ	10	1	他
148	山腹崩壊	343-153	高田新田(1)	茂木町	鮎田	高田新田	5	0	他
149	山腹崩壊	343-154	高田新田(2)	茂木町	鮎田	高田新田	19	0	他
150	山腹崩壊	343-156	ナカヤマ	茂木町	小貫	ナカヤマ	0	0	県道
151	山腹崩壊	343-157	小井戸	茂木町	小井戸		102	6	他
152	山腹崩壊	343-158	牧野	茂木町	牧野		5	0	他
153	山腹崩壊	343-159	大門	茂木町	千本	大門	12	0	国道
154	山腹崩壊	343-160	内ノ久保	茂木町	山内	内ノ久保	12	0	他
155	山腹崩壊	343-161	ジザカイ	茂木町	小井戸	エイキド	7	0	県道
156	山腹崩壊	343-162	八幡上	茂木町	茂木	田里	14	0	他
157	山腹崩壊	343-163	松木橋	茂木町	九石	松木橋	0	0	県道
小計 157箇所									

1	地すべり	343-001	山中	茂木町	大字小深	字山中	20	0	他
2	地すべり	343-002	大藤	茂木町	大字牧野	字大藤	25	0	県道
3	地すべり	343-003	飯野(2)	茂木町	大字飯野	字コノマ	40	1	国道
4	地すべり	343-004	飯野(1)	茂木町	大字飯野	字伊河野	40	1	国道
5	地すべり	343-005	元古沢	茂木町	大字山内	字元古沢	40	0	国道
6	地すべり	343-006	元古沢(1)	茂木町	大字坂井	字坂井	15	0	他

番号	危険地区区分	危険地区番号	地区名	位置			保全対象		
				市町村	大字	字	人家戸数	公共施設	道路
7	地すべり	343-007	田里	茂木町	大字小井戸	字	13	0	他
小計 7箇所									
1	崩壊土砂流出	343-001	横山入	茂木町	川又	ヨコヤマ	5	0	他
2	崩壊土砂流出	343-002	河又	茂木町	河又	ショウブザワ	13	0	他
3	崩壊土砂流出	343-003	戸越	茂木町	山内	戸越	2	0	他
4	崩壊土砂流出	343-004	矢の入	茂木町	山内	矢の入	9	0	県道
5	崩壊土砂流出	343-005	平四郎入	茂木町	山内	平四郎入	20	0	県道
6	崩壊土砂流出	343-006	甲	茂木町	山内	甲	8	0	県道
7	崩壊土砂流出	343-007	水の木	茂木町	山内	水の木	5	0	県道
8	崩壊土砂流出	343-008	黒田 (1)	茂木町	黒田	ハクガイリ	7	0	他
9	崩壊土砂流出	343-009	黒田 (2)	茂木町	黒田	ハクガイリ	5	0	他
10	崩壊土砂流出	343-010	平	茂木町	大瀬	平	17	0	他
11	崩壊土砂流出	343-011	小深	茂木町	牧野	イドイリ	24	0	県道
12	崩壊土砂流出	343-012	台	茂木町	飯野	台	14	0	他
13	崩壊土砂流出	343-013	床の沢	茂木町	飯野	馬門	0	0	他
14	崩壊土砂流出	343-014	林	茂木町	林	ヒガシヤ	32	0	県道
15	崩壊土砂流出	343-016	高田新田(1)	茂木町	鮎田	高田新田	0	0	他
16	崩壊土砂流出	343-017	高田新田(2)	茂木町	鮎田	高田新田	6	0	他
17	崩壊土砂流出	343-018	菖蒲沢	茂木町	青梅	菖蒲沢	5	0	県道
18	崩壊土砂流出	343-019	鮎田(2)	茂木町	鮎田	鮎田	0	0	他
19	崩壊土砂流出	343-020	稲荷林	茂木町	深沢	稲荷林	0	0	他
20	崩壊土砂流出	343-021	並柳(2)	茂木町	飯	馬坂	1	0	他
21	崩壊土砂流出	343-022	並柳(3)	茂木町	飯	坂下	0	0	他
22	崩壊土砂流出	343-023	並柳(1)	茂木町	小貫	タテヤマイリ	0	0	他
23	崩壊土砂流出	343-024	下小貫(3)	茂木町	小貫	タナカ	8	0	他
24	崩壊土砂流出	343-025	下深沢(1)	茂木町	深沢	イワイノリ	5	0	県道
25	崩壊土砂流出	343-026	中深沢(1)	茂木町	深沢	ネリフジ	5	0	他
26	崩壊土砂流出	343-027	中深沢(2)	茂木町	深沢	ハラ	21	0	県道
27	崩壊土砂流出	343-028	下小貫(2)	茂木町	小貫	タテヤマイリ	0	0	他
28	崩壊土砂流出	343-029	中小貫(2)	茂木町	小貫	トイノリ	34	0	他
29	崩壊土砂流出	343-030	うつぎ入	茂木町	小貫	ウツギイリ	8	0	県道
30	崩壊土砂流出	343-031	ふきだや	茂木町	小貫	フキダヤ	1	0	県道
31	崩壊土砂流出	343-032	上深沢(5)	茂木町	深沢	コヤツ	37	0	県道
32	崩壊土砂流出	343-033	上深沢(6)	茂木町	深沢	ショウブザワ	1	0	他
33	崩壊土砂流出	343-034	上深沢(4)	茂木町	深沢	アラウチ	29	0	県道
34	崩壊土砂流出	343-035	上深沢(3)	茂木町	深沢	ナガミネ	4	0	県道
35	崩壊土砂流出	343-036	上深沢(2)	茂木町	深沢	ナガ沢	22	0	県道
36	崩壊土砂流出	343-037	上深沢(1)	茂木町	深沢	ナガミネ	0	0	県道
37	崩壊土砂流出	343-038	小貫	茂木町	小貫	オオガマ	0	0	他
38	崩壊土砂流出	343-039	黒田東	茂木町	黒田	黒田東	17	0	国道
39	崩壊土砂流出	343-040	辰沢	茂木町	飯	辰沢	5	0	他
40	崩壊土砂流出	343-041	大瀬	茂木町	大瀬	大瀬	30	0	他
41	崩壊土砂流出	343-042	坂井下(2)	茂木町	坂井	坂井下	3	0	他
42	崩壊土砂流出	343-043	吹田	茂木町	小貫	吹田	7	0	他
43	崩壊土砂流出	343-044	淵田(1)	茂木町	町田	淵田	0	0	他
44	崩壊土砂流出	343-045	並柳(2)	茂木町	飯	並柳	1	0	他
45	崩壊土砂流出	343-047	白坪	茂木町	黒田	白坪	0	0	他
46	崩壊土砂流出	343-048	小貫	茂木町	小貫		37	0	県道
47	崩壊土砂流出	343-050	久根下	茂木町	福手		0	0	他
48	崩壊土砂流出	343-051	後沢	茂木町	飯		4	0	他
49	崩壊土砂流出	343-052	滝の沢	茂木町	飯		0	0	他
50	崩壊土砂流出	343-053	ウシガサワ	茂木町	小貫	ウシガサワ	19	0	他
51	崩壊土砂流出	343-054	栃越	茂木町	茂木		20	0	他
52	崩壊土砂流出	343-055	焼森山	茂木町	小貫	バラ沢	34	0	県道
53	崩壊土砂流出	343-056	梨沢	茂木町	福手	梨沢	0	0	他
小計 53箇所									

1	山腹崩壊	344-001	塩田(2)	市貝町	塩田	念佛塚	4	0	
2	山腹崩壊	344-002	見上(1)	市貝町	見上	オツタテ	4	0	県道
3	山腹崩壊	344-003	見上(2)	市貝町	見上	ウラヤマ	54	0	他
4	山腹崩壊	344-004	大谷津(1)	市貝町	大谷津	駒塚	12	0	他
5	山腹崩壊	344-005	源内	市貝町	大谷津	源内	2	0	他
6	山腹崩壊	344-006	大谷津(2)	市貝町	大谷津	滝ノ入	8	0	
7	山腹崩壊	344-007	ワカミヤ	市貝町	大谷津	ワカミヤ	69	0	県道
8	山腹崩壊	344-008	杉山	市貝町	杉山	サイチ	36	0	県道
9	山腹崩壊	344-009	刘先生	市貝町	カリニウダ	タハタ	4	0	他
10	山腹崩壊	344-010	田野辺	市貝町	田野辺	ハヌキ	14	0	他
11	山腹崩壊	344-011	市塙	市貝町	市塙	カナイ	7	0	県道
12	山腹崩壊	344-012	西ノ内	市貝町	田野辺	西ノ内	10	0	他
13	山腹崩壊	344-013	梅ヶ平	市貝町	田野辺	梅ヶ平	3	0	県道
14	山腹崩壊	344-014	浦山	市貝町	塩田	浦山	22	0	他
15	山腹崩壊	344-015	カジヤ(1)	市貝町	塩田	カジヤ	23	0	県道
16	山腹崩壊	344-016	伏久	市貝町	杉山	伏久	6	0	他
17	山腹崩壊	344-018	向山	市貝町	塩田	向山	10	0	県道
18	山腹崩壊	344-019	貝ノ久保	市貝町	続谷	貝ノ久保	3	0	他
19	山腹崩壊	344-020	西丸山	市貝町	羽仏	西丸山	7	0	他
20	山腹崩壊	344-022	沼田	市貝町	塩田	沼田	9	0	県道
21	山腹崩壊	344-023	灰俵峯	市貝町	続谷	灰俵峯	4	0	他
22	山腹崩壊	344-024	番場田	市貝町	塩田	番場田	0	0	県道
23	山腹崩壊	344-025	山下	市貝町	塩田	山下	1	0	他
24	山腹崩壊	344-026	山谷(2)	市貝町	塩田	山谷	0	0	他
25	山腹崩壊	344-027	七曲	市貝町	塩田	七曲	8	0	他
26	山腹崩壊	344-028	ツルタ	市貝町	塩田	ツルタ	2	0	他
27	山腹崩壊	344-029	打越	市貝町	見上	打越	12	0	県道
28	山腹崩壊	344-030	大谷津	市貝町	大谷津	大谷津	3	0	他
29	山腹崩壊	344-031	滝ノ入	市貝町	大谷津	滝ノ入	5	0	他
30	山腹崩壊	344-032	柿木沢	市貝町	塩田	柿木沢	9	0	他
31	山腹崩壊	344-033	上ノ山(2)	市貝町	塩田	上ノ山	1	0	他
32	山腹崩壊	344-034	宮ノ入	市貝町	塩田	宮ノ入	6	0	他
33	山腹崩壊	344-036	長峰	市貝町	続谷	長峰	3	0	他

番号	危険地区区分	危険地区番号	地区名	位置			保全対象		
				市町村	大字	字	人家戸数	公共施設	道路
34	山腹崩壊	344-037	野出ヶ沢	市貝町	塩田	野出ヶ沢	0	0	県道
35	山腹崩壊	344-038	カサメキ	市貝町	文谷	カサメキ	3	0	他
36	山腹崩壊	344-039	大作	市貝町	見上	大作	7	0	他
37	山腹崩壊	344-040	続谷	市貝町	続谷	続谷	2	0	他
38	山腹崩壊	344-041	杉山(2)	市貝町	杉山		10	0	他
39	山腹崩壊	344-042	トラレ沢	市貝町	塩田		5	0	他
40	山腹崩壊	344-043	栗木平	市貝町	塩田	栗木平	1	0	
41	山腹崩壊	344-044	仙釜	市貝町	塩田	仙釜	3	0	
42	山腹崩壊	344-046	カジタ	市貝町	竹内	カジタ	4	0	他
43	山腹崩壊	344-047	源内(2)	市貝町	大谷津	ゲンナイ	11	0	他
44	山腹崩壊	344-048	タテゴシ	市貝町	大谷津	タテゴシ	6	0	他
45	山腹崩壊	344-049	カタフタヤマ	市貝町	タタラ	カタフタヤマ	1	0	鉄道
46	山腹崩壊	344-050	竹内	市貝町	竹内	フジヤママエ	0	0	他
47	山腹崩壊	344-051	続谷	市貝町	続谷上		1	0	
48	山腹崩壊	344-057	ハノキダ	市貝町	竹内	ハノキダ	0	0	他
49	山腹崩壊	344-059	見上(3)	市貝町	見上	ウラヤマ	0	0	他
50	山腹崩壊	344-060	ニシヤマ	市貝町	大谷津	ヨシザワ	0	0	他
51	山腹崩壊	344-061	笹原田	市貝町	笹原田	坂下	1	0	他

小計 51箇所

1	地すべり	344-001	見上	市貝町	大字見上	字大作	12	0	県道
2	地すべり	344-002	竹内	市貝町	大字竹内	字大日向	30	0	県道

小計 2箇所

1	崩壊土砂流出	344-002	上ノ山	市貝町	塩田	上ノ山	0	0	他
2	崩壊土砂流出	344-004	栗木平	市貝町	塩田	栗木平	10	0	県道
3	崩壊土砂流出	344-005	中道	市貝町	大谷津	中道	0	0	他
4	崩壊土砂流出	344-006	上立	市貝町	続谷	上立	10	0	他
5	崩壊土砂流出	344-007	長峯	市貝町	塩田	長峯	1	0	他

小計 5箇所

1	山腹崩壊	345-001	給部	芳賀町	給部	シノイリ	6	0	県道
2	山腹崩壊	345-002	三日市	芳賀町	下高根沢	三日市	1	0	他
3	山腹崩壊	345-003	免ノ内	芳賀町	東水沼	免ノ内	0	0	他
4	山腹崩壊	345-004	加々地	芳賀町	稲毛田	加々地	14	0	他
5	山腹崩壊	345-005	八幡前	芳賀町	給部	八幡前	12	0	他
6	山腹崩壊	345-006	別所台	芳賀町	下高根沢	別所台	1	0	他

小計 6箇所

1	山腹崩壊	384-001	東古屋	塩谷町	上寺島	裏山	33	0	県道
2	山腹崩壊	384-002	熊の草	塩谷町	上寺島	川畑向	30	0	県道
3	山腹崩壊	384-003	鳥羽新田	塩谷町	鳥羽新田	丸山	8	0	県道
4	山腹崩壊	384-004	水溜山	塩谷町	鳥羽新田	吉沢	5	0	県道
5	山腹崩壊	384-005	岳下(1)	塩谷町	船生	岳下	0	0	他
6	山腹崩壊	384-006	岳下(2)	塩谷町	船生	岳下	0	0	他
7	山腹崩壊	384-007	出入(1)	塩谷町	船生	出入	0	0	他
8	山腹崩壊	384-008	出入(2)	塩谷町	船生	出入	0	0	他
9	山腹崩壊	384-009	西古屋(1)	塩谷町	船生	西古屋	88	0	他
10	山腹崩壊	384-010	西古屋(2)	塩谷町	船生	西古屋	44	0	他
11	山腹崩壊	384-011	船場	塩谷町	船生	愛吉沢	57	0	他
12	山腹崩壊	384-012	百目鬼	塩谷町	船生	百目鬼	11	0	他
13	山腹崩壊	384-013	羽谷久保	塩谷町	船生	羽谷久保	28	0	他
14	山腹崩壊	384-014	船生	塩谷町	船生	清水	67	1	他
15	山腹崩壊	384-015	富士山(1)	塩谷町	船生	富士山	28	0	他
16	山腹崩壊	384-016	沼倉	塩谷町	船生	滝ノ沢	29	0	他
17	山腹崩壊	384-017	玉生(1)	塩谷町	玉生	玉生	57	1	県道
18	山腹崩壊	384-018	玉生(2)	塩谷町	玉生	玉生	65	3	国道
19	山腹崩壊	384-019	上沢	塩谷町	大宮	上沢	32	0	他
20	山腹崩壊	384-020	風見(1)	塩谷町	大宮	風見山田	49	0	他
21	山腹崩壊	384-021	風見(2)	塩谷町	大宮	風見山田	32	0	他
22	山腹崩壊	384-023	天頂山	塩谷町	船生	天頂	93	0	国道
23	山腹崩壊	384-024	岳下(3)	塩谷町	下寺島	妙義前	11	0	他
24	山腹崩壊	384-025	船場(2)	塩谷町	船生	マタオロ	14	0	他
25	山腹崩壊	384-026	合柄橋	塩谷町	船生	合柄橋	16	0	国道
26	山腹崩壊	384-027	富士山(3)	塩谷町	船生	富士山	26	0	国道
27	山腹崩壊	384-028	ドウヤマ	塩谷町	玉生	ドウヤマ	5	0	他
28	山腹崩壊	384-029	川村	塩谷町	船生	馬洗山	23	0	他
29	山腹崩壊	384-030	佐貫	塩谷町	佐貫	ザイシ	0	0	他
30	山腹崩壊	384-031	川前	塩谷町	上寺島	入鹿の又	3	0	県道
31	山腹崩壊	384-032	後山	塩谷町	熊ノ木	ニカイ	0	0	他
32	山腹崩壊	384-033	松井沢	塩谷町	熊ノ木		0	0	他
33	山腹崩壊	384-034	道下	塩谷町	玉生	ジンゾウ坂	4	0	県道
34	山腹崩壊	384-035	古寺	塩谷町	上寺島	古寺	0	0	他
35	山腹崩壊	384-036	玉生(3)	塩谷町	玉生		9	3	国道
36	山腹崩壊	384-037	熊ノ木(2)	塩谷町	熊ノ木		15	4	他
37	山腹崩壊	384-039	船生(2)	塩谷町	船生		0	0	他
38	山腹崩壊	384-040	芦場新田	塩谷町	芦場新田		49	0	国道
39	山腹崩壊	384-042	玉生(4)	塩谷町	玉生		1	0	
40	山腹崩壊	384-043	飯岡	塩谷町	飯岡		16	1	他
41	山腹崩壊	384-044	高島	塩谷町	上寺島	キュウベিকা	9	0	県道
42	山腹崩壊	384-045	坂下	塩谷町	下寺島	カノ	0	0	他
43	山腹崩壊	384-046	坊ヶ入山	塩谷町	船生	坊ヶ入山	23	0	他
44	山腹崩壊	384-047	尚仁沢出口3	塩谷町	上寺島	荻ノ目境	0	0	他
45	山腹崩壊	384-048	上沢	塩谷町	上沢	崩山	2	0	他
46	山腹崩壊	384-049	大笹	塩谷町	上沢	大笹	0	0	他

小計 46箇所

1	崩壊土砂流出	384-001	西立室沢	塩谷町	上寺島	荻の目境	1	0	県道
2	崩壊土砂流出	384-003	黒沢	塩谷町	上寺島	荻の目境	3	0	県道
3	崩壊土砂流出	384-004	尚仁沢	塩谷町	上寺島	荻の目境	0	0	県道
4	崩壊土砂流出	384-005	寺沢	塩谷町	上寺島	寺沢	0	0	他

番号	危険地区区分	危険地区番号	地区名	位置			保全対象		
				市町村	大字	字	人家戸数	公共施設	道路
5	崩壊土砂流出	384-006	シナシ沢	塩谷町	上寺島	大持沢	0	0	他
6	崩壊土砂流出	384-008	鳥羽	塩谷町	鳥羽新田	丸山	17	0	県道
7	崩壊土砂流出	384-009	鳥羽新田	塩谷町	鳥羽新田	丸山	15	0	県道
8	崩壊土砂流出	384-010	西古屋(2)	塩谷町	船生	西裏山	6	0	他
9	崩壊土砂流出	384-011	西古屋(1)	塩谷町	船生	西裏山	0	0	他
10	崩壊土砂流出	384-012	岳下(1)	塩谷町	船生	岳下	2	0	他
11	崩壊土砂流出	384-013	岳下(2)	塩谷町	船生	岳下	6	0	他
12	崩壊土砂流出	384-014	山口	塩谷町	船生	西ノ入	11	0	他
13	崩壊土砂流出	384-015	皆沢	塩谷町	船生	皆沢	0	0	他
14	崩壊土砂流出	384-017	トビノ巣沢	塩谷町	玉生	上寺島	0	0	他
15	崩壊土砂流出	384-018	後久保沢	塩谷町	玉生	下寺島	0	0	他
16	崩壊土砂流出	384-019	松茸	塩谷町	船生	下寺島	20	0	県道
17	崩壊土砂流出	384-020	ホヤノギ沢	塩谷町	船生	ホヤノギ沢	9	0	他
18	崩壊土砂流出	384-021	道谷原	塩谷町	船生	上の沢	3	0	他
19	崩壊土砂流出	384-022	百目鬼	塩谷町	船生	百目鬼裏	12	0	他
20	崩壊土砂流出	384-023	沼倉	塩谷町	船生	滝の沢	22	0	他
21	崩壊土砂流出	384-024	長沢	塩谷町	玉生	長沢	22	0	他
22	崩壊土砂流出	384-025	入の沢	塩谷町	玉生	入の沢	12	0	他
23	崩壊土砂流出	384-026	西山(1)	塩谷町	玉生	入の沢	45	0	他
24	崩壊土砂流出	384-027	西山(2)	塩谷町	玉生	入の沢	17	0	他
25	崩壊土砂流出	384-028	西山(3)	塩谷町	玉生	入の沢	7	0	他
26	崩壊土砂流出	384-029	町裏	塩谷町	玉生	町裏	13	0	他
27	崩壊土砂流出	384-030	上沢(1)	塩谷町	大宮	上沢	18	0	他
28	崩壊土砂流出	384-031	上沢(2)	塩谷町	大宮	上沢	16	0	他
29	崩壊土砂流出	384-032	上沢(3)	塩谷町	大宮	上沢	10	0	他
30	崩壊土砂流出	384-033	飯岡(1)	塩谷町	大宮	上沢	22	0	他
31	崩壊土砂流出	384-034	飯岡(2)	塩谷町	大宮	上沢	15	0	他
32	崩壊土砂流出	384-035	山田(2)	塩谷町	大宮	風見山田	0	0	他
33	崩壊土砂流出	384-036	山田(1)	塩谷町	大宮	風見山田	2	0	他
34	崩壊土砂流出	384-038	桜沢(1)	塩谷町	大宮	風見山田	5	0	他
35	崩壊土砂流出	384-039	風見	塩谷町	風見山田	カスミガ入	11	0	他
36	崩壊土砂流出	384-040	星の宮	塩谷町	船生	佐貫	0	0	他
37	崩壊土砂流出	384-041	石小屋沢上流	塩谷町	上寺島	荻の目境	0	0	県道
38	崩壊土砂流出	384-043	高柴	塩谷町	船生	高柴	2	0	他
39	崩壊土砂流出	384-044	尚仁沢(2)	塩谷町	上寺島	荻の目境	0	0	県道
40	崩壊土砂流出	384-045	大持沢	塩谷町	上寺島	大持沢	0	0	県道
41	崩壊土砂流出	384-046	清水沢	塩谷町	上寺島	清水和	0	0	県道
42	崩壊土砂流出	384-048	ホヤノギ沢(2)	塩谷町	船生	ホヤノギ沢	28	0	他
43	崩壊土砂流出	384-049	ウエノ沢	塩谷町	泉	小沢	0	0	他
44	崩壊土砂流出	384-050	熊ノ木	塩谷町	熊ノ木	小丸山	5	0	他
45	崩壊土砂流出	384-051	喜佐見	塩谷町	喜佐見	次郎衛門	0	0	他
46	崩壊土砂流出	384-052	火打石	塩谷町	上寺島		19	0	県道
47	崩壊土砂流出	384-053	明雲寺裏	塩谷町	船生		24	0	他
48	崩壊土砂流出	384-054	芦場沢	塩谷町	玉生	芦場新田	23	0	国道
49	崩壊土砂流出	384-055	釜の沢	塩谷町	上寺島	八ツ穴	0	0	他
50	崩壊土砂流出	384-056	西沢	塩谷町	船生	西沢	0	0	他
51	崩壊土砂流出	384-057	枳窪沢	塩谷町	船生	大柄鳥谷	0	0	他
52	崩壊土砂流出	384-058	船木沢	塩谷町	船生	船木ヶ沢	0	0	他
53	崩壊土砂流出	384-059	沼倉(2)	塩谷町	船生	沼倉山	3	0	他
54	崩壊土砂流出	384-060	宮内	塩谷町	船生	宮内	5	0	他
55	崩壊土砂流出	384-061	大名沢	塩谷町	上寺島	モモノギザワ	0	0	他
56	崩壊土砂流出	384-063	西沢本流	塩谷町	船生	西沢	0	0	他
57	崩壊土砂流出	384-064	足尾谷沢	塩谷町	船生	足尾谷沢	0	0	他
58	崩壊土砂流出	384-065	金沢	塩谷町	船生	金沢	0	0	他
59	崩壊土砂流出	384-067	大阪地	塩谷町	飯岡	大阪地	1	0	他
60	崩壊土砂流出	384-068	坊ヶ入山	塩谷町	船生	坊ヶ入山	3	0	他
61	崩壊土砂流出	384-069	上沢(4)	塩谷町	上沢		7	0	他

小計 61箇所

1	山腹崩壊	386-001	山中(1)	高根沢町	文挟	日向山	29	0	他
2	山腹崩壊	386-002	糖塚(1)	高根沢町	文挟	糖塚	53	0	他
3	山腹崩壊	386-003	飯室	高根沢町	飯室	内屋敷	18	0	県道
4	山腹崩壊	386-004	中阿久津(1)	高根沢町	上阿久津	坂の上	0	0	他
5	山腹崩壊	386-005	中阿久津(2)	高根沢町	上阿久津	上の代	1	0	他
6	山腹崩壊	386-006	中阿久津(3)	高根沢町	上阿久津	上の代	1	0	他
7	山腹崩壊	386-007	中阿久津(4)	高根沢町	上阿久津	下の代	13	0	他
8	山腹崩壊	386-008	中阿久津(6)	高根沢町	上阿久津	下の代	12	0	他
9	山腹崩壊	386-009	河原内(1)	高根沢町	宝積寺	北の原	21	0	他
10	山腹崩壊	386-010	中妻	高根沢町	宝積寺	坂の上	16	0	他
11	山腹崩壊	386-011	上柏崎	高根沢町	上柏崎		1	0	他
12	山腹崩壊	386-012	桑窪	高根沢町	桑窪		1	0	他

小計 12箇所

1	山腹崩壊	407-001	綱子(1)	那須町	豊原乙	那須道上	0	0	他
2	山腹崩壊	407-002	綱子(3)	那須町	豊原乙	道上	3	0	他
3	山腹崩壊	407-003	大沢	那須町	高久丙	大沢	2	0	他
4	山腹崩壊	407-004	北沢	那須町	豊原丙	カヅマテシ	4	0	他
5	山腹崩壊	407-005	七曲(1)	那須町	豊原乙	中山	33	0	他
6	山腹崩壊	407-006	七曲(2)	那須町	豊原乙	中山	14	0	他
7	山腹崩壊	407-007	水原(1)	那須町	豊原甲	東山	0	0	他
8	山腹崩壊	407-008	水原(2)	那須町	豊原甲	瀬戸山	15	0	他
9	山腹崩壊	407-009	立岩(1)	那須町	寺子乙	上の原	11	0	他
10	山腹崩壊	407-010	立岩(2)	那須町	寺子乙	上の原	18	0	他
11	山腹崩壊	407-011	平	那須町	寺子乙	坂下	2	0	他
12	山腹崩壊	407-012	大丸	那須町	湯本	大丸沢	8	0	他
13	山腹崩壊	407-013	弁天	那須町	湯本	中曾根	3	0	他
14	山腹崩壊	407-014	北温泉(1)	那須町	湯本	西原	10	0	他
15	山腹崩壊	407-015	北温泉(2)	那須町	湯本	西原	4	0	他
16	山腹崩壊	407-018	殺生石	那須町	湯本	古屋敷	15	0	県道
15	山腹崩壊	407-019	温泉神社	那須町	湯本	ツムジガダイラ	24	0	県道
17	山腹崩壊	407-020	元湯	那須町	湯本	ツムジガダイラ	83	0	県道

番号	危険地区区分	危険地区番号	地区名	位置			保全対象		
				市町村	大字	字	人家戸数	公共施設	道路
18	山腹崩壊	407-021	高雄股川(1)	那須町	湯本	ツムシガダイラ	11	0	県道
19	山腹崩壊	407-022	川向	那須町	湯本	古屋敷	87	0	県道
20	山腹崩壊	407-023	室野井(1)	那須町	高久乙	坂下	1	0	他
21	山腹崩壊	407-024	室野井(2)	那須町	高久乙	坂下	2	0	他
22	山腹崩壊	407-025	芦ノ又	那須町	高久甲	ホドクボ	15	0	他
23	山腹崩壊	407-026	明神	那須町	寄居	寄居	34	0	国道
24	山腹崩壊	407-027	山中(2)	那須町	寄居	寄居	1	0	国道
25	山腹崩壊	407-028	山中(1)	那須町	寄居	寄居	32	0	他
26	山腹崩壊	407-029	新川(1)	那須町	寄居	寄居	3	0	他
27	山腹崩壊	407-030	新川(2)	那須町	寄居	寄居	8	0	他
28	山腹崩壊	407-031	新川(3)	那須町	寄居	寄居	10	0	他
29	山腹崩壊	407-032	新川(4)	那須町	寄居	寄居	5	0	他
30	山腹崩壊	407-033	新川(5)	那須町	寄居	ウワネイシ	4	0	他
31	山腹崩壊	407-034	寄居(1)	那須町	寄居	オオクボナガ	5	0	国道
32	山腹崩壊	407-035	平田	那須町	寄居	八幡入	1	0	国道
33	山腹崩壊	407-036	沢口	那須町	寄居	沢口	6	0	他
34	山腹崩壊	407-037	脇沢	那須町	寄居	脇沢	0	0	国道
35	山腹崩壊	407-038	高瀬	那須町	横岡	ミヤゲ	47	0	国道
36	山腹崩壊	407-039	峰岸	那須町	横岡	ゴンゲンドウ	67	0	国道
37	山腹崩壊	407-040	板屋(1)	那須町	横岡	ゴヒヤマチ	2	0	他
38	山腹崩壊	407-041	板屋(2)	那須町	芦野	マエダヤ	0	0	他
39	山腹崩壊	407-042	板屋(3)	那須町	芦野	アルザワ	9	0	他
40	山腹崩壊	407-043	荒金沢(3)	那須町	養沢	荒金沢	1	0	他
41	山腹崩壊	407-044	荒金沢(2)	那須町	養沢	荒金沢	12	0	他
42	山腹崩壊	407-045	荒金沢(1)	那須町	養沢	荒金沢	12	0	他
43	山腹崩壊	407-046	杓石(3)	那須町	養沢	荒金沢	6	0	県道
44	山腹崩壊	407-047	杓石(2)	那須町	養沢	高橋	5	0	県道
45	山腹崩壊	407-048	杓石(1)	那須町	養沢	高橋	32	0	県道
46	山腹崩壊	407-049	大畑(1)	那須町	養沢	ウツオミ	49	0	県道
47	山腹崩壊	407-050	大ヶ谷(1)	那須町	芦野	大ヶ谷	16	0	他
48	山腹崩壊	407-051	追分(1)	那須町	養沢	追分	21	0	県道
49	山腹崩壊	407-052	追分(2)	那須町	養沢	追分	26	0	県道
50	山腹崩壊	407-053	三蔵川	那須町	大畑	シドキ	0	0	県道
51	山腹崩壊	407-054	黒川	那須町	芦野	新林	4	0	他
52	山腹崩壊	407-055	芦野(1)	那須町	芦野	カタヤウシロ	75	1	他
53	山腹崩壊	407-056	芦野(2)	那須町	芦野	ネムシヤ	52	0	他
54	山腹崩壊	407-057	東岩崎(1)	那須町	伊王野	釈迦堂	15	0	他
55	山腹崩壊	407-058	東岩崎(2)	那須町	東岩崎	三枚畑	32	0	他
56	山腹崩壊	407-059	東岩崎(3)	那須町	東岩崎	西山	4	0	他
57	山腹崩壊	407-060	大ヶ谷(2)	那須町	養沢	越田	10	0	他
58	山腹崩壊	407-061	大畑(2)	那須町	養沢	タカヤド	54	0	県道
59	山腹崩壊	407-062	養沢(4)	那須町	養沢	タカヤド	50	0	県道
60	山腹崩壊	407-063	養沢(3)	那須町	養沢	ゲンタウチ	30	0	県道
61	山腹崩壊	407-064	養沢(2)	那須町	養沢	要害山	4	0	県道
62	山腹崩壊	407-065	養沢(5)	那須町	大畑	下小袖	4	0	他
63	山腹崩壊	407-066	養沢(7)	那須町	養沢	要害山	64	0	県道
64	山腹崩壊	407-067	養沢(1)	那須町	養沢	要害山	82	0	県道
65	山腹崩壊	407-068	木下(2)	那須町	養沢	富士山	17	0	他
66	山腹崩壊	407-069	中梓(1)	那須町	伊王野	御平石	13	0	県道
67	山腹崩壊	407-070	中梓(2)	那須町	伊王野	羽黒	10	0	県道
68	山腹崩壊	407-071	中梓(3)	那須町	伊王野	羽黒	5	0	県道
69	山腹崩壊	407-072	山崎(6)	那須町	梓	山神	3	0	県道
70	山腹崩壊	407-073	山崎(5)	那須町	梓	山神	19	0	県道
71	山腹崩壊	407-074	山崎(4)	那須町	梓	山崎	9	0	県道
72	山腹崩壊	407-075	山崎(3)	那須町	梓	山崎	17	0	県道
73	山腹崩壊	407-076	山崎(2)	那須町	梓	中梓	15	0	県道
74	山腹崩壊	407-077	山崎(1)	那須町	梓	中梓	2	0	県道
75	山腹崩壊	407-078	山崎(7)	那須町	梓	山神	3	0	県道
76	山腹崩壊	407-079	山崎(8)	那須町	梓	山神	5	0	他
77	山腹崩壊	407-080	山崎(9)	那須町	梓	山神	0	0	他
78	山腹崩壊	407-081	梓林道(1)	那須町	梓	山神	0	0	他
79	山腹崩壊	407-082	梓林道(2)	那須町	梓	山神	5	0	他
80	山腹崩壊	407-083	沼野井新田(1)	那須町	伊王野	オオアキツ	30	0	他
81	山腹崩壊	407-084	沼野井新田(2)	那須町	沼野井	新田	12	0	他
82	山腹崩壊	407-085	伊王野(1)	那須町	伊王野	川原町	31	0	他
83	山腹崩壊	407-086	伊王野(2)	那須町	伊王野	川原町	49	0	他
84	山腹崩壊	407-087	伊王野(3)	那須町	伊王野	沼の原	60	0	県道
85	山腹崩壊	407-088	大秋津	那須町	伊王野	釈迦堂	5	0	他
86	山腹崩壊	407-089	稲沢	那須町	稲沢	根柄	1	0	県道
87	山腹崩壊	407-090	睦家	那須町	睦家	大町	0	0	国道
88	山腹崩壊	407-091	沼原(1)	那須町	伊王野	沼の原	54	0	県道
89	山腹崩壊	407-092	沼原(2)	那須町	伊王野	沼の原	25	0	県道
90	山腹崩壊	407-093	坂本	那須町	伊王野	上の内	47	0	県道
91	山腹崩壊	407-094	下梓(1)	那須町	伊王野	並月	39	0	県道
92	山腹崩壊	407-095	下梓(2)	那須町	伊王野	下平	79	0	県道
93	山腹崩壊	407-096	大和須(1)	那須町	大和須	江の木町	10	0	県道
94	山腹崩壊	407-097	大和須(2)	那須町	大和須	江の木町	20	0	県道
95	山腹崩壊	407-098	棚橋(1)	那須町	大和須	江の木町	5	0	県道
96	山腹崩壊	407-099	棚橋(2)	那須町	大和須	黒田沢	7	0	県道
97	山腹崩壊	407-100	棚橋(3)	那須町	大和須	中島	10	0	県道
98	山腹崩壊	407-101	棚橋(4)	那須町	大和須	中島	9	0	県道
99	山腹崩壊	407-102	棚橋(5)	那須町	大和須	中島	24	0	県道
100	山腹崩壊	407-103	棚橋(6)	那須町	大和須	中島	4	0	他
101	山腹崩壊	407-104	棚橋(7)	那須町	伊王野	入会山	14	0	県道
102	山腹崩壊	407-105	入会山(1)	那須町	大和須	中島	5	0	他
103	山腹崩壊	407-106	入会山(2)	那須町	大和須	中島	7	0	他
104	山腹崩壊	407-107	入会山(3)	那須町	大和須	中島	4	0	他
105	山腹崩壊	407-108	入会山(4)	那須町	伊王野	入会山	9	0	他
106	山腹崩壊	407-109	割山沢(2)	那須町	伊王野	入会山	0	0	県道
107	山腹崩壊	407-112	落合	那須町	寺子乙		7	0	他
108	山腹崩壊	407-113	下川	那須町	寺子乙		3	0	他

番号	危険地区区分	危険地区番号	地区名	位置			保全対象		
				市町村	大字	字	人家戸数	公共施設	道路
109	山腹崩壊	407-114	時庭	那須町	寺子乙		0	0	他
110	山腹崩壊	407-115	法師畑	那須町	寺子乙		0	0	他
111	山腹崩壊	407-117	茗ヶ沢	那須町	高久乙		0	0	他
112	山腹崩壊	407-119	梁瀬	那須町	伊王野		6	0	
113	山腹崩壊	407-120	大ヶ谷	那須町	藁沢		12	0	他
114	山腹崩壊	407-121	藁沢	那須町	藁沢		18	0	県道
115	山腹崩壊	407-122	中梓	那須町	梓		23	0	県道
116	山腹崩壊	407-123	町田	那須町	稲沢		8	0	他
117	山腹崩壊	407-124	稲沢	那須町	稲沢		0	0	県道
118	山腹崩壊	407-125	大谷(3)	那須町	大島	大島	0	0	他
119	山腹崩壊	407-126	郭公沢	那須町	湯本	中曽根	10	0	県道
120	山腹崩壊	407-127	柏台	那須町	豊原丙	高津道西	6	0	他
121	山腹崩壊	407-129	水原(3)	那須町	豊原甲	東山	0	0	他
122	山腹崩壊	407-130	高雄股川(2)	那須町	湯本	ツムジガダイラ	0	0	他
123	山腹崩壊	407-131	高久	那須町	高久甲	西久保	12	0	県道
124	山腹崩壊	407-132	山中(3)	那須町	寄居	寄居	0	0	国道
125	山腹崩壊	407-133	寄居(2)	那須町	寄居	滝ノ沢	24	0	県道
126	山腹崩壊	407-134	大平	那須町	芦野	中大平	0	0	県道
127	山腹崩壊	407-135	湯船	那須町	芦野	湯船	7	0	他
128	山腹崩壊	407-136	大ヶ谷(3)	那須町	藁沢	コジタ	6	0	他
129	山腹崩壊	407-137	沼野井新田	那須町	沼野井	新田	2	0	他
130	山腹崩壊	407-138	伊王野(4)	那須町	伊王野	沼ノ原	46	0	県道
131	山腹崩壊	407-139	元湯(1)	那須町	湯本		17	0	県道
132	山腹崩壊	407-140	元湯(2)	那須町	湯本		35	0	県道
133	山腹崩壊	407-141	元湯(3)	那須町	湯本		16	0	県道
134	山腹崩壊	407-143	大谷(4)	那須町	大島	大島	2	0	
135	山腹崩壊	407-144	長南寺	那須町	高久丙	道下	1	0	他
136	山腹崩壊	407-145	常民夕狩	那須町	豊原乙	カワヒガシ	9	0	他
137	山腹崩壊	407-146	下川(2)	那須町	寺子乙	イリヤマ	1	0	他
138	山腹崩壊	407-149	蟹沢	那須町	横岡	蟹沢	1	0	他
139	山腹崩壊	407-150	茗荷沢(1)	那須町	高久乙		0	0	他
140	山腹崩壊	407-151	小羽入	那須町	寺子乙	小羽入	2	0	他
141	山腹崩壊	407-152	豊原	那須町	豊原乙		21	3	他
142	山腹崩壊	407-153	高久(1)	那須町	高久甲		15	1	県道
143	山腹崩壊	407-154	芦野(3)	那須町	芦野		1	0	
144	山腹崩壊	407-155	芦野(4)	那須町	芦野		10	0	他
145	山腹崩壊	407-156	豊原(1)	那須町	豊原丙		1	0	
146	山腹崩壊	407-157	成沢	那須町	豊原甲	成沢	0	0	他
147	山腹崩壊	407-159	下小袖	那須町	大畑	下小袖	0	0	他
148	山腹崩壊	407-160	明神(2)	那須町	寄居	緞ノ木沢	5	0	国道
149	山腹崩壊	407-161	荒金沢(4)	那須町	藁沢	荒金沢	0	0	他
150	山腹崩壊	407-162	愛宕前	那須町	高久甲	愛宕前	14	0	他
小計	150箇所								

1	地すべり	407-001	高雄	那須町	湯本		10	1	
小計	1箇所								

1	崩壊土砂流出	407-001	明ばん沢	那須町	湯本	奥沢	4	0	
2	崩壊土砂流出	407-002	大丸	那須町	湯本	大丸沢	8	0	
3	崩壊土砂流出	407-003	四ツ川	那須町	湯本	新林	26	0	他
4	崩壊土砂流出	407-004	金魚沢(1)	那須町	湯本	新林	21	0	他
5	崩壊土砂流出	407-005	金魚沢(2)	那須町	湯本	新林	17	0	他
6	崩壊土砂流出	407-006	上黒尾川	那須町	高久乙	上の原	44	0	他
7	崩壊土砂流出	407-007	山中(1)	那須町	寄居	山中	26	0	国道
8	崩壊土砂流出	407-008	豆沢(3)	那須町	芦野	寄居	6	0	他
9	崩壊土砂流出	407-009	豆沢(2)	那須町	寄居	寄居	9	0	他
10	崩壊土砂流出	407-010	豆沢(1)	那須町	寄居	寄居	8	0	他
11	崩壊土砂流出	407-011	新川	那須町	寄居	寄居	5	0	他
12	崩壊土砂流出	407-012	東山沢	那須町	寄居	寄居	0	0	他
13	崩壊土砂流出	407-013	沢口(1)	那須町	寄居	沢口	7	0	他
14	崩壊土砂流出	407-014	沢口(3)	那須町	寄居	東山沢	0	0	他
15	崩壊土砂流出	407-015	沢口(2)	那須町	寄居	沢口	3	0	他
16	崩壊土砂流出	407-016	板屋	那須町	芦野	板屋	2	0	他
17	崩壊土砂流出	407-017	荒金沢(1)	那須町	藁沢	荒金沢	7	0	他
18	崩壊土砂流出	407-018	荒金沢(2)	那須町	藁沢	荒金沢	2	0	他
19	崩壊土砂流出	407-019	追分	那須町	藁沢	追分	0	0	県道
20	崩壊土砂流出	407-020	シドキ沢	那須町	大畑	シドキ	1	0	県道
21	崩壊土砂流出	407-021	山ノ神(2)	那須町	梓	山神	0	0	県道
22	崩壊土砂流出	407-022	原の入	那須町	芦野	唐木田	38	0	国道
23	崩壊土砂流出	407-023	羽黒(1)	那須町	伊王野	羽黒	7	0	県道
24	崩壊土砂流出	407-024	羽黒(2)	那須町	伊王野	羽黒	1	0	県道
25	崩壊土砂流出	407-025	羽黒(3)	那須町	伊王野	羽黒	2	0	県道
26	崩壊土砂流出	407-026	羽黒(4)	那須町	伊王野	御平石	10	0	県道
27	崩壊土砂流出	407-027	大畑	那須町	藁沢	高戸屋	20	0	県道
28	崩壊土砂流出	407-028	小倉沢	那須町	大畑	大町	52	0	県道
29	崩壊土砂流出	407-029	藁沢(2)	那須町	大畑	大町	6	0	県道
30	崩壊土砂流出	407-030	藁沢(1)	那須町	大畑	上小袖	0	0	他
31	崩壊土砂流出	407-031	藁沢(4)	那須町	大畑	上小袖	0	0	他
32	崩壊土砂流出	407-032	山ノ神(1)	那須町	梓	山神	6	0	県道
33	崩壊土砂流出	407-033	北向沢	那須町	梓	山神	13	0	県道
34	崩壊土砂流出	407-034	ホヤギ沢(1)	那須町	梓	山神	6	0	他
35	崩壊土砂流出	407-035	ホヤギ沢(2)	那須町	梓	山神	6	0	他
36	崩壊土砂流出	407-036	タツメ沢	那須町	梓	山神	0	0	他
37	崩壊土砂流出	407-037	ドロブ沢	那須町	大和須	中島	0	0	他
38	崩壊土砂流出	407-038	六号山	那須町	大和須	中島	4	0	他
39	崩壊土砂流出	407-039	入会山	那須町	伊王野	入会山	8	0	他
40	崩壊土砂流出	407-040	下駄小屋沢	那須町	伊王野	入会山	7	0	他
41	崩壊土砂流出	407-041	川中子沢	那須町	伊王野	川名子	6	0	県道
42	崩壊土砂流出	407-042	ゴンゲン沢	那須町	大和須	中島	3	0	他
43	崩壊土砂流出	407-043	正入沢	那須町	伊王野	入会山	5	0	他
44	崩壊土砂流出	407-044	崖向	那須町	伊王野	入会山	7	0	他

番号	危険地区区分	危険地区番号	地区名	位置			保全対象		
				市町村	大字	字	人家戸数	公共施設	道路
45	崩壊土砂流出	407-045	大文字沢	那須町	伊王野	入会山	1	0	県道
46	崩壊土砂流出	407-046	割山沢(1)	那須町	伊王野	入会山	0	0	県道
47	崩壊土砂流出	407-047	割山沢(2)	那須町	伊王野	入会山	1	0	県道
48	崩壊土砂流出	407-048	割山沢(3)	那須町	伊王野	川名子	0	0	他
49	崩壊土砂流出	407-049	美和賀沢	那須町	湯本		14	0	県道
50	崩壊土砂流出	407-052	追分(2)	那須町	大畑		0	0	県道
51	崩壊土砂流出	407-053	山の神(1)	那須町	梓		0	0	県道
52	崩壊土砂流出	407-055	シドキ沢Ⅱ	那須町	大畑	シドキ	0	0	県道
53	崩壊土砂流出	407-056	西滝沢	那須町	湯本	平石	0	0	他
54	崩壊土砂流出	407-057	川中子	那須町	伊王野	川中子	5	0	県道
55	崩壊土砂流出	407-058	滝沢	那須町	伊王野	川名子	7	0	県道
56	崩壊土砂流出	407-059	ドロブ沢Ⅱ	那須町	梓	山神	1	0	他
57	崩壊土砂流出	407-060	ドロブ沢Ⅲ	那須町	梓	山神	0	0	他
58	崩壊土砂流出	407-061	苦戸川	那須町	湯本	中曾根	0	0	県道
59	崩壊土砂流出	407-062	高雄股川	那須町	湯本	ツムジケタイタ	0	0	県道
60	崩壊土砂流出	407-063	脇沢	那須町	寄居	大	22	0	国道
61	崩壊土砂流出	407-064	湯船沢	那須町	芦野	湯船	2	0	他
62	崩壊土砂流出	407-065	養沢	那須町	養沢	ゲンタウチ	12	0	県道
63	崩壊土砂流出	407-066	七ツ岩	那須町	湯本		3	0	県道
64	崩壊土砂流出	407-067	寄居	那須町	寄居		50	0	国道
65	崩壊土砂流出	407-068	旗鉢	那須町	豊原甲	旗鉢	11	0	他
66	崩壊土砂流出	407-069	打尾木	那須町	養沢		28	0	県道
67	崩壊土砂流出	407-070	大谷	那須町	大島		45	0	県道
68	崩壊土砂流出	407-071	山中	那須町	寄居	山中	5	0	国道
69	崩壊土砂流出	407-072	旗鉢(2)	那須町	豊原甲	旗鉢	0	0	他
70	崩壊土砂流出	407-073	中島	那須町	大和須		2	0	他
71	崩壊土砂流出	407-074	オキナ沢	那須町	梓	山神	2	0	県道
72	崩壊土砂流出	407-075	北向沢入口	那須町	梓	山神	15	0	県道
73	崩壊土砂流出	407-076	養沢(6)	那須町	養沢	源太内	32	0	県道
74	崩壊土砂流出	407-077	ヤバ沢(2)	那須町	梓	山神	2	0	他
75	崩壊土砂流出	407-078	山の神(3)	那須町	梓	山神	0	0	県道
76	崩壊土砂流出	407-079	明神	那須町	寄居	中ノ沢	0	0	他
77	崩壊土砂流出	407-080	打尾木	那須町	養沢	打尾木	38	0	県道

小計 77箇所

1	山腹崩壊	411-001	沼ヶ沢	那珂川町	小砂	鶴利	6	0	他
2	山腹崩壊	411-002	来女木	那珂川町	小砂	来女木	38	0	他
3	山腹崩壊	411-003	石上	那珂川町	小砂	石上	3	0	他
4	山腹崩壊	411-004	松ヶ沢	那珂川町	大山田上郷	松ヶ沢	24	0	国道
5	山腹崩壊	411-005	反田	那珂川町	大山田上郷	山の根	75	0	国道
6	山腹崩壊	411-006	芳ノ沢	那珂川町	大山田上郷	芳ノ沢	25	0	他
7	山腹崩壊	411-007	天上田	那珂川町	小砂	天上田	28	0	県道
8	山腹崩壊	411-008	上原	那珂川町	小砂	上原	21	0	県道
9	山腹崩壊	411-009	上広瀬	那珂川町	小砂	湯沢	5	0	県道
10	山腹崩壊	411-010	大沢	那珂川町	小砂	大沢	10	0	県道
11	山腹崩壊	411-011	北立野	那珂川町	小砂	西立野	18	0	他
12	山腹崩壊	411-012	南立野	那珂川町	小砂	南立野	4	0	他
13	山腹崩壊	411-013	間越沢	那珂川町	大山田下郷	間越	11	0	他
14	山腹崩壊	411-014	金坪	那珂川町	大山田下郷	金坪	93	1	国道
15	山腹崩壊	411-015	新宿	那珂川町	大山田下郷	新宿	110	0	国道
16	山腹崩壊	411-016	柿の木沢	那珂川町	大山田下郷	柿の木沢	11	0	他
17	山腹崩壊	411-017	南平(旅館下)	那珂川町	小口	馬坂	9	0	県道
18	山腹崩壊	411-018	南平台(ホテル下)	那珂川町	小口	上の台	4	0	他
19	山腹崩壊	411-019	上の山	那珂川町	小口	上の山	3	0	他
20	山腹崩壊	411-020	ガケ下	那珂川町	小口	ガケ下	0	0	他
21	山腹崩壊	411-021	板山	那珂川町	小口	板山	8	0	他
22	山腹崩壊	411-022	明惣(1)	那珂川町	和見	明惣	12	0	県道
23	山腹崩壊	411-023	野出平	那珂川町	和見	野出平	8	0	他
24	山腹崩壊	411-024	立石	那珂川町	和見	立石	7	0	他
25	山腹崩壊	411-025	今中	那珂川町	大山田下郷	今中	16	0	国道
26	山腹崩壊	411-026	長沢	那珂川町	大山田下郷	幌付	29	0	国道
27	山腹崩壊	411-027	細田	那珂川町	健武	細田	33	0	他
28	山腹崩壊	411-028	宮崎	那珂川町	健武	細田	48	0	他
29	山腹崩壊	411-029	大島	那珂川町	健武	武部	97	0	県道
30	山腹崩壊	411-030	石山(1)	那珂川町	大山田下郷	大子内	6	0	国道
31	山腹崩壊	411-031	石山(2)	那珂川町	大内	大平	66	0	国道
32	山腹崩壊	411-032	大平	那珂川町	大内	大平	67	0	国道
33	山腹崩壊	411-033	戸隠	那珂川町	大内	クズウ	72	0	県道
34	山腹崩壊	411-034	一本松	那珂川町	大内	滝沢	71	0	県道
35	山腹崩壊	411-035	北向田	那珂川町	北向田	堀内	65	1	他
36	山腹崩壊	411-036	権現山(1)	那珂川町	馬頭	権現山	17	1	県道
37	山腹崩壊	411-037	権現山(2)	那珂川町	馬頭	権現山	11	1	県道
38	山腹崩壊	411-038	馬場東	那珂川町	馬頭	馬場東	6	0	他
39	山腹崩壊	411-039	寺沢	那珂川町	馬頭	馬頭	5	0	他
40	山腹崩壊	411-040	根古屋	那珂川町	馬頭	根古屋	120	4	県道
41	山腹崩壊	411-041	愛宕神社下	那珂川町	馬頭	馬頭	44	0	他
42	山腹崩壊	411-042	藤沢	那珂川町	健武	藤沢	92	0	県道
43	山腹崩壊	411-043	前山沢	那珂川町	馬頭	前沢	24	0	他
44	山腹崩壊	411-044	三反畑	那珂川町	矢又	国木内	75	0	国道
45	山腹崩壊	411-045	荒沢	那珂川町	健武	荒沢	1	0	県道
46	山腹崩壊	411-046	重郎内(1)	那珂川町	大内	重郎内	2	0	他
47	山腹崩壊	411-047	重郎内(2)	那珂川町	大内	重郎内	0	0	他
48	山腹崩壊	411-048	玉山(3)	那珂川町	大内	左生	40	0	他
49	山腹崩壊	411-049	玉山(2)	那珂川町	大内	玉山	0	0	他
50	山腹崩壊	411-050	玉山(1)	那珂川町	大内	オカグミ	7	0	他
51	山腹崩壊	411-051	左生	那珂川町	大内	左生	6	0	他
52	山腹崩壊	411-052	後沢	那珂川町	矢又	大久保	13	0	他
53	山腹崩壊	411-053	岡沢	那珂川町	矢又	岡沢	5	0	他
54	山腹崩壊	411-054	越子草	那珂川町	大内	越子草	40	1	県道
55	山腹崩壊	411-055	木戸	那珂川町	大内	木戸	11	0	県道
56	山腹崩壊	411-056	光崎	那珂川町	大内	光崎	67	0	県道

番号	危険地区区分	危険地区番号	地区名	位置			保全対象		
				市町村	大字	字	人家戸数	公共施設	道路
57	山腹崩壊	411-057	井戸入	那珂川町	大内	所	0	0	他
58	山腹崩壊	411-058	馬口沢	那珂川町	大内	小畑	23	0	県道
59	山腹崩壊	411-059	砂川	那珂川町	大内	カノンザワ	15	0	県道
60	山腹崩壊	411-060	大月沢	那珂川町	大内	大月沢	10	0	県道
61	山腹崩壊	411-061	宿東	那珂川町	松野	宿東	185	0	県道
62	山腹崩壊	411-062	狐久保	那珂川町	松野	狐久保	37	0	他
63	山腹崩壊	411-063	館山	那珂川町	松野	宿東	71	0	他
64	山腹崩壊	411-064	城間	那珂川町	松野	城間	107	0	県道
65	山腹崩壊	411-065	東光地	那珂川町	矢又	東光地	39	0	他
66	山腹崩壊	411-066	川戸道	那珂川町	矢又	川戸道	6	0	国道
67	山腹崩壊	411-067	ノデシ	那珂川町	矢又	関ノ沢	14	0	県道
68	山腹崩壊	411-068	神明沢	那珂川町	矢又	神明前	8	0	県道
69	山腹崩壊	411-069	馬河内	那珂川町	富山	入ノ平	38	0	他
70	山腹崩壊	411-070	西沢矢下	那珂川町	大那地	栗の木沢	7	0	県道
71	山腹崩壊	411-071	照丸	那珂川町	大内	照丸	19	0	県道
72	山腹崩壊	411-072	谷津ノ入(2)	那珂川町	大那地	谷津ノ入	6	0	県道
73	山腹崩壊	411-073	谷津ノ入(1)	那珂川町	大那地	谷津ノ入	17	0	県道
74	山腹崩壊	411-074	朴沢下	那珂川町	大那地	朴沢下	2	0	県道
75	山腹崩壊	411-075	北ノ内前山(1)	那珂川町	大那地	北ノ内前	9	0	県道
76	山腹崩壊	411-076	北ノ内前山(2)	那珂川町	大那地	ナシマエタイラ	14	0	県道
77	山腹崩壊	411-077	片倉	那珂川町	富山	片倉	2	0	県道
78	山腹崩壊	411-078	石倉口	那珂川町	富山	石倉口	31	0	他
79	山腹崩壊	411-079	小砂	那珂川町	小砂	ナカマエザワ	15	0	他
80	山腹崩壊	411-080	フカザワ	那珂川町	和見	フカザワ	9	0	他
81	山腹崩壊	411-081	広瀬	那珂川町	小口	フジヤマ	23	0	県道
82	山腹崩壊	411-082	クラウチカミ	那珂川町	矢又	クラウチカミ	32	0	国道
83	山腹崩壊	411-083	町田	那珂川町	小砂	町田	13	0	県道
84	山腹崩壊	411-084	田作	那珂川町	大山田下郷	ヤナベ	49	0	国道
85	山腹崩壊	411-085	仲郷(1)	那珂川町	小砂	向沢	4	0	県道
86	山腹崩壊	411-086	仲郷(2)	那珂川町	小砂	向沢	4	0	県道
87	山腹崩壊	411-087	立野(2)	那珂川町	小砂	東立野	9	0	他
88	山腹崩壊	411-088	アタゴ	那珂川町	大山田下郷	新宿	18	0	他
89	山腹崩壊	411-089	高手	那珂川町	大山田下郷	高手	17	0	他
90	山腹崩壊	411-090	大川内	那珂川町	大山田下郷	大川内	57	0	国道
91	山腹崩壊	411-091	寺沢(2)	那珂川町	馬頭	静神社	28	2	他
92	山腹崩壊	411-092	渡戸	那珂川町	馬頭	富士山	24	0	県道
93	山腹崩壊	411-093	前山	那珂川町	馬頭	イナリ沢	13	0	他
94	山腹崩壊	411-094	三反畑(2)	那珂川町	矢又	タキギウチ	46	0	国道
95	山腹崩壊	411-095	太郎	那珂川町	健武	太郎	14	0	他
96	山腹崩壊	411-096	大鳥(2)	那珂川町	健武	大鳥	44	0	県道
97	山腹崩壊	411-097	光崎(2)	那珂川町	大内	光崎	15	0	県道
98	山腹崩壊	411-098	仲平	那珂川町	大内	木戸	12	0	他
99	山腹崩壊	411-099	大月沢(2)	那珂川町	大内	屋敷沢	15	0	県道
100	山腹崩壊	411-100	石有(3)	那珂川町	松野	石有	79	0	県道
101	山腹崩壊	411-101	道の入	那珂川町	矢又	道の入	32	0	県道
102	山腹崩壊	411-102	仲坪	那珂川町	大那地	照丸沢	23	0	県道
103	山腹崩壊	411-103	ウシガタイラ	那珂川町	大那地	ウシガタイラ	22	0	県道
104	山腹崩壊	411-104	油畑	那珂川町	富山	タケナゴ	70	0	県道
105	山腹崩壊	411-105	金谷	那珂川町	富山	表平	22	0	他
106	山腹崩壊	411-106	松ヶ丘	那珂川町	馬頭		28	0	県道
107	山腹崩壊	411-107	荒沢(2)	那珂川町	健武	荒沢	18	0	他
108	山腹崩壊	411-108	梅平(1)	那珂川町	小口		3	0	他
109	山腹崩壊	411-109	梅平(2)	那珂川町	小口	富士山	5	0	他
110	山腹崩壊	411-110	仲郷(3)	那珂川町	小砂	虫の音	9	0	他
111	山腹崩壊	411-111	大畑	那珂川町	大内	大畑	28	0	県道
112	山腹崩壊	411-112	太平沢北	那珂川町	大那地	太平沢北	7	0	県道
113	山腹崩壊	411-113	膳棚	那珂川町	浄法寺	膳棚	4	0	県道
114	山腹崩壊	411-114	前山(1)	那珂川町	浄法寺	前山	3	0	他
115	山腹崩壊	411-115	前山(2)	那珂川町	浄法寺	前山	31	0	他
116	山腹崩壊	411-116	柳林	那珂川町	浄法寺	前山	0	0	県道
117	山腹崩壊	411-117	中薬利	那珂川町	薬利	境の目	19	0	県道
118	山腹崩壊	411-118	明智平	那珂川町	薬利	明智平	13	0	他
119	山腹崩壊	411-119	薬利小学校	那珂川町	薬利	薬師堂入	5	0	他
120	山腹崩壊	411-120	後久保	那珂川町	恩田	後久保	22	0	他
121	山腹崩壊	411-121	家の前	那珂川町	東戸田	ヒノタ	22	0	他
122	山腹崩壊	411-122	東戸田	那珂川町	東戸田	山の入	45	0	他
123	山腹崩壊	411-123	山の神前	那珂川町	片平	山の神前	16	0	県道
124	山腹崩壊	411-124	大窪	那珂川町	白久	大窪	5	0	他
125	山腹崩壊	411-125	ゼンダナ	那珂川町	薬利	ゼンダナ	3	0	他
126	山腹崩壊	411-126	ヒナタ	那珂川町	恩田	ヒナタ	13	0	他
127	山腹崩壊	411-127	サカイシラクボ	那珂川町	恩田	サカイシラクボ	12	0	他
128	山腹崩壊	411-128	ボウズクボ	那珂川町	三輪	ボウズクボ	2	0	他
129	山腹崩壊	411-129	ダイマガリ	那珂川町	三輪	ダイマガリ	39	0	国道
130	山腹崩壊	411-131	ミネクウチ	那珂川町	片平	ミネクウチ	3	0	他
131	山腹崩壊	411-132	フジヤマ	那珂川町	片平	フジヤマ	9	0	県道
132	山腹崩壊	411-133	オガワヤマ	那珂川町	白久	オガワヤマ	5	0	他
133	山腹崩壊	411-134	庭渡	那珂川町	薬利	庭渡	5	0	他
134	山腹崩壊	411-135	家の前(2)	那珂川町	東戸田	ヒナタ	23	0	他
135	山腹崩壊	411-136	常円寺	那珂川町	片平	要害	0	0	他
136	山腹崩壊	411-137	山の神	那珂川町	白久	大窪	0	0	他
137	山腹崩壊	411-138	芳井	那珂川町	芳井	芳井	30	0	県道
138	山腹崩壊	411-139	進中	那珂川町	大内	進中	66	0	国道
139	山腹崩壊	411-140	押ノ沢	那珂川町	矢又	押ノ沢	8	0	他
140	山腹崩壊	411-141	富士山	那珂川町	馬頭	富士山	15	0	他
141	山腹崩壊	411-142	赤土	那珂川町	大山田下郷	赤土	3	0	他
小計	141箇所								

1	地すべり	411-001	赤土	那珂川町	大山田下郷		11	0	県道
2	地すべり	411-002	在忍	那珂川町	大山田下郷		3	0	県道

小計 2箇所

番号	危険地区区分	危険地区番号	地区名	位置			保全対象		
				市町村	大字	字	人家戸数	公共施設	道路
1	崩壊土砂流出	411-001	鶴居	那珂川町	小砂	鶴居	0	0	他
2	崩壊土砂流出	411-002	梅の沢	那珂川町	小砂	鶴居	5	0	他
3	崩壊土砂流出	411-003	巢釜沢	那珂川町	小砂	鶴居	5	0	他
4	崩壊土砂流出	411-004	藤倉沢	那珂川町	小砂	藤倉	24	0	他
5	崩壊土砂流出	411-005	田ノ入沢	那珂川町	小砂	田ノ入	0	0	他
6	崩壊土砂流出	411-006	堂ノ入沢	那珂川町	小砂	堂ノ入	9	0	他
7	崩壊土砂流出	411-007	江戸沢	那珂川町	大山田上郷	江戸沢	12	0	他
8	崩壊土砂流出	411-008	松ヶ沢(1)	那珂川町	大山田上郷	松ヶ沢	22	0	国道
9	崩壊土砂流出	411-009	滝ヶ沢	那珂川町	大山田上郷	滝ヶ沢	6	0	国道
10	崩壊土砂流出	411-010	梅ヶ沢	那珂川町	大山田上郷	梅ヶ沢	5	0	国道
11	崩壊土砂流出	411-011	上ノ沢	那珂川町	大山田上郷	上ノ沢	32	0	国道
12	崩壊土砂流出	411-012	山ノ根	那珂川町	大山田上郷	山ノ根	12	0	国道
13	崩壊土砂流出	411-013	山ノ神	那珂川町	大山田上郷	山ノ神沢	27	0	他
14	崩壊土砂流出	411-014	下ノ沢	那珂川町	大山田上郷	下ノ沢	22	0	他
15	崩壊土砂流出	411-015	仲ノ沢	那珂川町	大山田上郷	工沢	0	0	他
16	崩壊土砂流出	411-016	花崎入	那珂川町	大山田上郷	花崎入	13	0	他
17	崩壊土砂流出	411-017	家ノ入	那珂川町	大山田上郷	家ノ入	12	0	他
18	崩壊土砂流出	411-018	田ノ作	那珂川町	大山田上郷	田ノ沢	32	0	国道
19	崩壊土砂流出	411-019	桑子	那珂川町	大山田上郷	桑子	27	0	国道
20	崩壊土砂流出	411-020	上中沢	那珂川町	大山田上郷	中沢	35	0	国道
21	崩壊土砂流出	411-021	原沢	那珂川町	大山田上郷	原沢	58	0	国道
22	崩壊土砂流出	411-022	高野沢	那珂川町	小砂	高野沢	4	0	他
23	崩壊土砂流出	411-023	大沢(1)	那珂川町	小砂	高野沢	5	0	県道
24	崩壊土砂流出	411-024	猪ノ沢	那珂川町	大山田下郷	ナカツボ	62	0	国道
25	崩壊土砂流出	411-025	ムカイヤマ	那珂川町	大山田下郷	ムカイヤマ	37	0	国道
26	崩壊土砂流出	411-028	タテノ沢	那珂川町	大山田下郷	センザイ	17	0	国道
27	崩壊土砂流出	411-029	上小旗沢	那珂川町	大山田下郷	センザイ	3	0	
28	崩壊土砂流出	411-030	下小旗沢	那珂川町	大山田下郷	赤土	2	0	
29	崩壊土砂流出	411-031	和田	那珂川町	大山田下郷	赤土	17	0	国道
30	崩壊土砂流出	411-032	大沢(2)	那珂川町	大山田下郷	大沢	21	0	国道
31	崩壊土砂流出	411-033	下広瀬	那珂川町	小口	下広瀬	11	0	県道
32	崩壊土砂流出	411-034	長峰	那珂川町	小口	長峰	2	0	県道
33	崩壊土砂流出	411-035	ウナゼ	那珂川町	小口	イツタンダ	0	0	他
34	崩壊土砂流出	411-036		那珂川町	和見	ビチュウ沢	0	0	他
35	崩壊土砂流出	411-037	明惣(2)	那珂川町	和見	明惣	3	0	県道
36	崩壊土砂流出	411-038	今中	那珂川町	大山田下郷	今中	22	0	国道
37	崩壊土砂流出	411-039	長沢	那珂川町	大山田下郷	ホロツキ	33	0	国道
38	崩壊土砂流出	411-040	ヒビヤ沢	那珂川町	健武	細田	10	0	国道
39	崩壊土砂流出	411-041	仲平	那珂川町	大内	仲平	4	0	他
40	崩壊土砂流出	411-042	熊野山	那珂川町	盛泉	大浪	2	0	他
41	崩壊土砂流出	411-043	惣内沢	那珂川町	和見	向和見	4	0	他
42	崩壊土砂流出	411-044	新町	那珂川町	馬頭		90	0	県道
43	崩壊土砂流出	411-045	井戸沢	那珂川町	矢又	井戸沢	20	0	他
44	崩壊土砂流出	411-046	ウバン沢	那珂川町	健武	タロウ	39	0	県道
45	崩壊土砂流出	411-047	山中沢	那珂川町	健武	山中	0	0	他
46	崩壊土砂流出	411-048	市ヶ沢	那珂川町	矢又	サイノ沢	15	0	国道
47	崩壊土砂流出	411-049	二本木沢	那珂川町	矢又	二本木沢	32	0	国道

番号	危険地区区分	危険地区番号	地区名	位置			保全対象			
				市町村	大字	字	人家戸数	公共施設	道路	
48	崩壊土砂流出	411-050	台ノ入	那珂川町	矢又	台ノ入	47	0	0	国道
49	崩壊土砂流出	411-051	黒田	那珂川町	矢又	黒田	21	0	0	他
50	崩壊土砂流出	411-052	日向	那珂川町	矢又	日向	18	0	0	他
51	崩壊土砂流出	411-053	中郷	那珂川町	矢又	日向	18	0	0	他
52	崩壊土砂流出	411-054	日向(2)	那珂川町	矢又	長久保	23	0	0	他
53	崩壊土砂流出	411-055	荒沢(2)	那珂川町	健武	荒沢	20	0	0	他
54	崩壊土砂流出	411-056	前沢	那珂川町	矢又	長久保	28	0	0	他
55	崩壊土砂流出	411-057	菜畑沢	那珂川町	矢又	菜畑沢	11	0	0	他
56	崩壊土砂流出	411-058	ヨガ沢	那珂川町	大内	ヨガ沢	2	0	0	他
57	崩壊土砂流出	411-059	大畑	那珂川町	大内	所	10	0	0	県道
58	崩壊土砂流出	411-060	常沢	那珂川町	大内	所	0	0	0	県道
59	崩壊土砂流出	411-061	所	那珂川町	大内	所	2	0	0	県道
60	崩壊土砂流出	411-062	馬口沢(1)	那珂川町	大内	小畑	20	0	0	県道
61	崩壊土砂流出	411-063	裏山	那珂川町	大内	裏山	15	0	0	県道
62	崩壊土砂流出	411-064	清水	那珂川町	大那地	屋敷沢	7	0	0	県道
63	崩壊土砂流出	411-065	入ノ沢	那珂川町	大那地	入ノ沢	14	0	0	県道
64	崩壊土砂流出	411-066	いぼいし沢	那珂川町	久那瀬	いぼいし沢	36	0	0	県道
65	崩壊土砂流出	411-067	石有(1)	那珂川町	松野	石有	58	0	0	県道
66	崩壊土砂流出	411-068	石有(2)	那珂川町	松野	石有	50	0	0	県道
67	崩壊土砂流出	411-069	狐久保	那珂川町	松野	狐久保	26	0	0	他
68	崩壊土砂流出	411-070	油畑	那珂川町	富山	ロクベイ	19	0	0	他
69	崩壊土砂流出	411-071	中小屋	那珂川町	富山	中小屋	7	0	0	他
70	崩壊土砂流出	411-072	館ヶ沢	那珂川町	富山	館ヶ沢	10	0	0	他
71	崩壊土砂流出	411-073	沼沢	那珂川町	富山	沼倉	6	0	0	他
72	崩壊土砂流出	411-074	中内	那珂川町	矢又	入ノ沢	48	0	0	国道
73	崩壊土砂流出	411-075	北沢	那珂川町	矢又	滝ヶ沢	10	0	0	他
74	崩壊土砂流出	411-076	コイダイ	那珂川町	矢又	コイダイ	26	0	0	他
75	崩壊土砂流出	411-077	札張	那珂川町	矢又	森の上	20	0	0	国道
76	崩壊土砂流出	411-078	森の上	那珂川町	矢又	森の上	22	0	0	国道
77	崩壊土砂流出	411-079	会検沢	那珂川町	矢又	会検沢	18	0	0	国道
78	崩壊土砂流出	411-080	板倉沢	那珂川町	矢又	板倉沢	24	1	0	国道
79	崩壊土砂流出	411-081	桐ヶ久保	那珂川町	矢又	桐ヶ久保	18	0	0	県道
80	崩壊土砂流出	411-082	明神沢	那珂川町	矢又	明神前	4	0	0	県道
81	崩壊土砂流出	411-083	道ノ入	那珂川町	矢又	道ノ入	18	0	0	県道
82	崩壊土砂流出	411-084	太郎沢	那珂川町	富山	日向	19	0	0	他
83	崩壊土砂流出	411-085	後沢	那珂川町	富山	後沢	22	0	0	他
84	崩壊土砂流出	411-086	赤竹沢	那珂川町	富山	赤竹沢	8	0	0	他
85	崩壊土砂流出	411-087	馬河内	那珂川町	富山	馬河内	11	0	0	他
86	崩壊土砂流出	411-088	照丸沢	那珂川町	大那地	照丸沢	16	0	0	県道
87	崩壊土砂流出	411-089	栗ノ木沢	那珂川町	大那地	栗の木沢	4	0	0	県道
88	崩壊土砂流出	411-090	小仲沢	那珂川町	大那地	小仲沢	1	0	0	他
89	崩壊土砂流出	411-091	大仲沢	那珂川町	大那地	大仲沢	1	0	0	他
90	崩壊土砂流出	411-092	ヌスビト沢	那珂川町	大那地	瀬戸平前	5	0	0	県道
91	崩壊土砂流出	411-093	沼沢(十郎沢)	那珂川町	大那地	沼沢	14	0	0	県道
92	崩壊土砂流出	411-094	関ヶ沢	那珂川町	富山	関ヶ沢	0	0	0	他
93	崩壊土砂流出	411-095	村土沢	那珂川町	富山	村土沢	22	0	0	他
94	崩壊土砂流出	411-096	雁沢	那珂川町	富山	雁沢	0	0	0	他
95	崩壊土砂流出	411-097	石ヶ沢	那珂川町	富山	前山	7	0	0	県道
96	崩壊土砂流出	411-098	暗沢	那珂川町	富山	暗沢	0	0	0	県道
97	崩壊土砂流出	411-099	山際	那珂川町	富山	山際	9	0	0	県道
98	崩壊土砂流出	411-100	板ヶ沢	那珂川町	富山	板ヶ沢	0	0	0	他
99	崩壊土砂流出	411-101	石倉	那珂川町	富山	石倉	22	0	0	他
100	崩壊土砂流出	411-102	林ヶ入	那珂川町	富山	林ヶ入	18	0	0	他
101	崩壊土砂流出	411-103	万五郎	那珂川町	富山	万五郎	7	0	0	他
102	崩壊土砂流出	411-104	キツネクボ	那珂川町	松野	キツネクボ	0	0	0	他
103	崩壊土砂流出	411-105	上平	那珂川町	富山	タケノウチ	17	0	0	他
104	崩壊土砂流出	411-106	マエザワ	那珂川町	矢又	マエザワ	15	0	0	他
105	崩壊土砂流出	411-107	寺沢	那珂川町	馬頭	馬頭	146	1	0	県道
106	崩壊土砂流出	411-108	ヨガザワ	那珂川町	大内	ヨガザワ	22	0	0	県道
107	崩壊土砂流出	411-109	入の内	那珂川町	小砂	竹の内	3	0	0	他
108	崩壊土砂流出	411-110	月出ヶ沢	那珂川町	大山田下郷	向山	11	0	0	他
109	崩壊土砂流出	411-111	梅木沢	那珂川町	小口	梅木沢	0	0	0	県道
110	崩壊土砂流出	411-112	光崎(1)	那珂川町	大内	光崎	5	0	0	県道
111	崩壊土砂流出	411-113	光崎(2)	那珂川町	大内	光崎	5	0	0	県道
112	崩壊土砂流出	411-114	坂本	那珂川町	矢又	ビルクボ	9	0	0	県道
113	崩壊土砂流出	411-115	関ヶ沢(3)	那珂川町	富山	村土沢	17	0	0	他
114	崩壊土砂流出	411-117	金谷(1)	那珂川町	富山	谷太郎	25	0	0	他
115	崩壊土砂流出	411-118	金谷(2)	那珂川町	富山	タユウウチ	9	0	0	他
116	崩壊土砂流出	411-119	塚田前	那珂川町	富山	ヤホメ	8	0	0	他
117	崩壊土砂流出	411-120	テンベイ	那珂川町	小口		1	0	0	他
118	崩壊土砂流出	411-121	ウチクボ	那珂川町	富山		30	0	0	他
119	崩壊土砂流出	411-122	ヒナタ	那珂川町	富山		20	0	0	他
120	崩壊土砂流出	411-123	金谷(3)	那珂川町	富山	栃ノ坊	11	0	0	他
121	崩壊土砂流出	411-124	鷺子沢	那珂川町	富山	鷺子沢	18	0	0	他
122	崩壊土砂流出	411-125	梨貫沢	那珂川町	大那地	梨貫沢	7	0	0	県道
123	崩壊土砂流出	411-126	ツカダマエ	那珂川町	富山	金谷	14	0	0	他
124	崩壊土砂流出	411-127	沼沢(1)	那珂川町	富山	東沢	0	0	0	他
125	崩壊土砂流出	411-128	沼沢(2)	那珂川町	富山	東沢	0	0	0	他
126	崩壊土砂流出	411-129	山下前	那珂川町	富山	山下前	10	0	0	他
127	崩壊土砂流出	411-130	秋久沢	那珂川町	富山	秋久沢	32	0	0	他
128	崩壊土砂流出	411-131	仲平2	那珂川町	大内	光崎	45	0	0	県道
129	崩壊土砂流出	411-132	フカザワ2	那珂川町	和見	菓張	2	0	0	他
130	崩壊土砂流出	411-133	石倉口2	那珂川町	富山	鷺子沢	11	0	0	他
131	崩壊土砂流出	411-134	井戸久保	那珂川町	富山	井戸久保	12	0	0	他
132	崩壊土砂流出	411-135	古内沢	那珂川町	富山	古内沢	24	0	0	他
133	崩壊土砂流出	411-136	広瀬	那珂川町	小口	上広瀬	12	0	0	県道
134	崩壊土砂流出	411-137	新屋敷	那珂川町	浄法寺	前山	1	0	0	県道
135	崩壊土砂流出	411-138	長坂	那珂川町	粟利	長坂	1	0	0	他
136	崩壊土砂流出	411-139	大清水	那珂川町	芳井	大清水	2	1	0	他
137	崩壊土砂流出	411-140	湯沢	那珂川町	小砂	湯沢	4	0	0	県道
138	崩壊土砂流出	411-141	薄沢	那珂川町	矢又	薄沢	6	0	0	国道

番号	危険地区区分	危険地区 番号	地区名	位置			保全対象		
				市町村	大字	字	人家戸数	公共施設	道路
139	崩壊土砂流出	411-142	コフタクボ	那珂川町	馬頭	松ヶ沢	7	0	他
小計 139箇所									

2 地区別一覧表
(2) 国有林

番号	危険地区区分	地区名	位置			直接保全対象	
			市町村	大字	国有林名	人家戸数	公共施設・種類
1	崩壊土砂流出	大坊山	足利市	大沼田町	大坊山国有林171林班	104	集会所/市道
小計 1箇所							
1	崩壊土砂流出	十二沢	佐野市	飛駒町	丸岩国有林162林班外		県道/林道
2	崩壊土砂流出	東原	佐野市	飛駒町	丸岩国有林161林班		県道/林道
小計 2箇所							
1	崩壊土砂流出	行者沢	鹿沼市	草久	横根国有林620林班	3	浄水場/県道/市道/神社/郵便局
2	崩壊土砂流出	八石沢A	鹿沼市	上粕尾	八石沢国有林605林班	9	県道
3	崩壊土砂流出	八石沢B	鹿沼市	上粕尾	八石沢国有林605林班	10	県道
4	崩壊土砂流出	八石沢C	鹿沼市	上粕尾	八石沢国有林605林班	6	県道
小計 4箇所							
1	山腹崩壊	モーキ山	日光市	藤原	タテ原国有林1林班	5	鉄道/国道
2	山腹崩壊	コベズリ山	日光市	藤原	タテ原国有林2林班		鉄道/国道
3	山腹崩壊	上小網	日光市	藤原	タテ原国有林8-Ⅱ林班	12	国道
4	山腹崩壊	川沿橋	日光市	藤原	タテ原国有林12林班	30	国道
5	山腹崩壊	宝蔵院	日光市	中三依	三依山国有林106林班	20	鉄道/国道/農地
6	山腹崩壊	田代山	日光市	上三依	田代山国有林119-Ⅰ林班		鉄道
7	山腹崩壊	若間	日光市	上栗山	唐沢国有林27-Ⅰ林班	6	県道
8	山腹崩壊	大川築	日光市	野門	富士見山国有林27-Ⅱ林班		県道
9	山腹崩壊	コピツリ沢	日光市	野門	富士見山国有林27-Ⅱ林班		県道
10	山腹崩壊	大川築	日光市	野門	富士見山国有林27-Ⅱ林班		県道
11	山腹崩壊	湯元温泉街裏	日光市	日光	奥日光国有林1068林班	11	国道/市道/温泉配湯小屋
12	山腹崩壊	温泉寺裏	日光市	日光	奥日光国有林1068林班	10	国道/温泉
13	山腹崩壊	湯元温泉の水源	日光市	日光	奥日光国有林1067林班	4	浄水施設/国道/市道
14	山腹崩壊	湯元スキー場(第1)	日光市	日光	奥日光国有林1065林班	6	下水処理施設
15	山腹崩壊	湯元スキー場(第2)	日光市	日光	奥日光国有林1091林班		スキー場
16	山腹崩壊	茶ノ木沢	日光市	日光	奥日光国有林1128林班	1	変電所/国道/ロープウェイ
17	山腹崩壊	歌ヶ浜(1)	日光市	日光	奥日光国有林1127林班	26	国道
18	山腹崩壊	歌ヶ浜(2)	日光市	日光	奥日光国有林1127林班	17	大使館/県道/立木観音
19	山腹崩壊	歌ヶ浜(3)	日光市	日光	奥日光国有林1127林班	1	県道
20	山腹崩壊	菖蒲ヶ浜発電所裏	日光市	日光	奥日光国有林1108林班	7	発電所/国道/キャンプ場
21	山腹崩壊	笠松	日光市	足尾町	湖南国有林201林班		鉄道
22	山腹崩壊	鹿足線(1)	日光市	足尾町	湖南国有林207林班		県道
23	山腹崩壊	鹿足線(2)	日光市	足尾町	湖南国有林207林班		県道
24	山腹崩壊	都沢	日光市	足尾町	湖南国有林203林班外		県道/林道
25	山腹崩壊	細尾(1)	日光市	足尾町	湖南国有林226林班外		県道
26	山腹崩壊	細尾(2)	日光市	足尾町	湖南国有林226林班外		県道
27	山腹崩壊	栃木平(1)	日光市	足尾町	湖南国有林232林班		国道
28	山腹崩壊	栃木平(2)	日光市	足尾町	湖南国有林232林班		国道
29	山腹崩壊	片路	日光市	足尾町	湖南国有林234林班	6	国道
30	山腹崩壊	神子内(1)	日光市	足尾町	湖南国有林236林班		市道
31	山腹崩壊	神子内(2)	日光市	足尾町	湖南国有林236林班	9	国道
32	山腹崩壊	笠松	日光市	足尾町	湖南国有林238林班		焼却場/国道
33	山腹崩壊	餅ヶ瀬(1)	日光市	足尾町	湖南国有林239林班		林道
34	山腹崩壊	餅ヶ瀬(2)	日光市	足尾町	湖南国有林247林班	6	市道/農地
35	山腹崩壊	渋川右岸	日光市	足尾町	湖南国有林261林班	101	小学校/市役所/鉄道/市道
36	山腹崩壊	出川右岸	日光市	足尾町	湖南国有林261林班	10	鉄道/市道
37	山腹崩壊	出川左岸	日光市	足尾町	湖南国有林262林班		鉄道/市道
38	山腹崩壊	西神子内	日光市	足尾町	湖南国有林236林班	1	国道
小計 37箇所							
1	崩壊土砂流出	上小網	日光市	藤原	タテ原国有林8-Ⅱ林班	16	国道
2	崩壊土砂流出	アテラ沢	日光市	独鉆沢	アテラ原国有林105林班		国道/鉄道
3	崩壊土砂流出	坂本沢	日光市	藤原	タテ原国有林12林班	1	国道/浄水場
4	崩壊土砂流出	下の沢	日光市	野門	富士見山国有林27-Ⅱ林班	1	県道
5	崩壊土砂流出	七久保沢	日光市	藤原	タテ原国有林4林班	20	鉄道/国道/県道/市道/神社
6	崩壊土砂流出	大下沢	日光市	藤原	タテ原国有林9林班	18	国道/発電施設
7	崩壊土砂流出	金精沢	日光市	日光	奥日光国有林1092林班	37	浄水場/市道/駐在所/消防団詰所/神社/ビジターセンター
8	崩壊土砂流出	白根沢	日光市	日光	奥日光国有林1091林班	37	浄水場/市道/駐在所/消防団詰所/神社/ビジターセンター
9	崩壊土砂流出	光徳	日光市	日光	奥日光国有林1085林班	4	キャンプ場/市道/牧場
10	崩壊土砂流出	ツメタ沢	日光市	日光	奥日光国有林1027林班		教育施設/市道/林道
11	崩壊土砂流出	丸山	日光市	日光	奥日光国有林1106林班	7	国道/市道/発電設備
12	崩壊土砂流出	砥沢	日光市	日光	奥日光国有林1126林班	2	大使館別荘/県道/市道
13	崩壊土砂流出	三人立河原	日光市	日光	奥日光国有林616林班	109	病院/学校/浄水場/国道/県道/市道/駐在所/幼稚園/郵便局/地藏尊
14	崩壊土砂流出	丸山	日光市	日光	奥日光国有林1106林班	7	上下水道/国道/市道/浄水場
15	崩壊土砂流出	光徳	日光市	日光	奥日光国有林1099林班		林道
16	崩壊土砂流出	荒沢	日光市	日光	奥日光国有林616林班		国道
17	崩壊土砂流出	細尾	日光市	細尾	薬師岳国有林615林班		国道
18	崩壊土砂流出	大和田	日光市	足尾町	湖南国有林217林班	11	市道
19	崩壊土砂流出	下平沢	日光市	足尾町	湖南国有林235林班	41	国道/市道/林道/浄水場/養魚場
20	崩壊土砂流出	餅ヶ瀬	日光市	足尾町	湖南国有林240林班	4	市道/林道/集会所
21	崩壊土砂流出	小滝	日光市	足尾町	湖南国有林251林班	3	県道/神社

番号	危険地区区分	地区名	位置			直接保全対象	
			市町村	大字	国有林名	人家戸数	公共施設・種類
22	崩壊土砂流出	箕子	日光市	足尾町	湖南国有林261林班	234	小学校/高齢者施設/集会所・公民館/市役所/消防署/鉄道/寺院/神社/県道/市道
23	崩壊土砂流出	地藏沢	日光市	足尾町	湖南国有林227林班外		国道/取水施設
24	崩壊土砂流出	立山下沢	日光市	足尾町	湖南国有林220林班		障害者福祉施設/市道
25	崩壊土砂流出	久良沢	日光市	足尾町	湖南国有林205林班	4	県道/林道/集会所
26	崩壊土砂流出	檜入沢	日光市	上三依	尾頭山国有林109-I林班		キャンプ場/林道
27	崩壊土砂流出	稲ヶ沢	日光市	日向	東明神ヶ岳国有林19,20林班		水道施設/林道
28	崩壊土砂流出	大原 I	日光市	高徳	ヲノ沢国有林1林班	8	高齢者施設/児童福祉施設/社会福祉施設/国道/市道/鉄道
29	崩壊土砂流出	大原 II	日光市	鬼怒川温泉大原	三ツ石国有林1林班	39	集会場/消防団詰所/国道/市道/鉄道/神社
30	崩壊土砂流出	大原 III	日光市	鬼怒川温泉大原	三ツ石国有林1林班	40	国道/市道/鉄道
31	崩壊土砂流出	丸山	日光市	鬼怒川温泉滝	清水坂国有林67林班	71	国道/神社/ロープウェイ
32	崩壊土砂流出	平田ヶ岳	日光市	佐下部	次郎岳国有林68林班		市道/ダム管理道
33	崩壊土砂流出	横峰	日光市	日向	横峰国有林61林班		市道
34	崩壊土砂流出	上湯沢	日光市	芹沢	次郎岳国有林132林班		林道
35	崩壊土砂流出	中坪上沢	日光市	芹沢	次郎岳国有林130林班	15	集会場/消防団詰所/林道
36	崩壊土砂流出	グミ島沢	日光市	芹沢	次郎岳国有林130林班	8	集会場/消防団詰所/林道
37	崩壊土砂流出	滝向沢	日光市	芹沢	次郎岳国有林130林班	14	集会場/消防団詰所/国道/林道
38	崩壊土砂流出	下坪上沢	日光市	芹沢	次郎岳国有林130林班	10	国道/林道/小学校跡地/神社/変電所
39	崩壊土砂流出	チュウナ沢	日光市	中三依	太郎岳国有林129林班	5	林道
40	崩壊土砂流出	太郎岳	日光市	中三依	太郎岳国有林126林班	5	林道

小計 40箇所

1	山腹崩壊	田中部落	大田原市		田中国有林27林班	4	林道
---	------	------	------	--	-----------	---	----

小計 1箇所

1	崩壊土砂流出	木佐美	大田原市	木佐美	富士山国有林32林班	1	林道
2	崩壊土砂流出	清水沢	大田原市	南方	南方国有林25林班	4	県道
3	崩壊土砂流出	大川沢	大田原市	南方	田中国有林27林班	8	県道/林道/神社

小計 3箇所

1	山腹崩壊	小滝	矢板市		湯沢国有林354林班	1	
2	山腹崩壊	赤滝	矢板市		湯沢国有林354林班	1	
3	山腹崩壊	小滝(2)	矢板市		湯沢国有林354林班	2	

小計 3箇所

1	地すべり	湯沢	矢板市	平野	湯沢国有林354林班	2	市道
2	地すべり	寺山	矢板市	平野	湯沢国有林354林班	1	市道

小計 2箇所

1	山腹崩壊	県道(大川線)No.1	那須塩原市		深山国有林179林班		県道
2	山腹崩壊	県道(大川線)No.2	那須塩原市		深山国有林179林班		県道
3	山腹崩壊	県道(大川線)4号橋先	那須塩原市		深山国有林176林班		県道
4	山腹崩壊	県道(大川線)大川口	那須塩原市		深山国有林198林班		県道
5	山腹崩壊	深山発電所管理用道路	那須塩原市		白湯山国有林171林班		県道
6	山腹崩壊	深山清水	那須塩原市		白湯山国有林158林班		県道
7	山腹崩壊	矢沢橋	那須塩原市		深山国有林200林班		県道
8	山腹崩壊	板室温泉園地	那須塩原市		屋敷内国有林173林班		保養施設/学習センター/県道/市道
9	山腹崩壊	地藏沢	那須塩原市		東山国有林447林班		発電施設/国道
10	山腹崩壊	大綱	那須塩原市		東山国有林447林班	3	国道
11	山腹崩壊	猿岩	那須塩原市		関谷・西山国有林448林班		国道
12	山腹崩壊	石安土	那須塩原市		関谷・西山国有林448林班		国道
13	山腹崩壊	箱の森	那須塩原市		中山国有林442林班	1	
14	山腹崩壊	安戸山	那須塩原市		関谷・西山国有林448林班		林道

小計 14箇所

1	地すべり	コナコ	那須塩原市		金沢・西山国有林372林班		林道/もみじ谷大吊橋
---	------	-----	-------	--	---------------	--	------------

小計 1箇所

1	崩壊土砂流出	塩沢川	那須塩原市	湯木塩原	前黒国有林404林班	13	国道/県道/市道/神社/JA
2	崩壊土砂流出	後沢	那須塩原市	湯木塩原	前黒国有林421林班	5	市道/林道
3	崩壊土砂流出	棚畑沢川	那須塩原市	上塩原	北山国有林423林班	10	国道/市道
4	崩壊土砂流出	元尾頭沢	那須塩原市	上塩原	北山国有林426林班		国道/トンネル電気室
5	崩壊土砂流出	鶴沢	那須塩原市	中塩原	中山国有林442林班	8	県道/市道
6	崩壊土砂流出	数小屋沢	那須塩原市	関谷	西山国有林449林班	19	国道/市道/変電設備/簡易取水施設/もみじ谷大吊橋
7	崩壊土砂流出	西沢	那須塩原市	関谷	西山国有林450林班	23	国道/市道/神社
8	崩壊土砂流出	仙髭の滝	那須塩原市	関谷	西山国有林449林班		国道/林道
9	崩壊土砂流出	小滝	那須塩原市	上塩原	北山国有林427林班	7	国道/市道
10	崩壊土砂流出	竜化ノ滝右沢	那須塩原市		東山国有林446林班		国道
11	崩壊土砂流出	上ノ原	那須塩原市		前黒国有林403林班		国道/市道
12	崩壊土砂流出	カラ沢	那須塩原市		前黒国有林408林班		県道
13	崩壊土砂流出	スッカン沢上流	那須塩原市		塩原・西山国有林389林班		県道

小計 13箇所

1	山腹崩壊	大川戸	益子町		大川戸国有林281林班	1	林道
---	------	-----	-----	--	-------------	---	----

小計 1箇所

番号	危険地区区分	地区名	位置			直接保全対象	
			市町村	大字	国有林名	人家戸数	公共施設・種類
1	崩壊土砂流出	西荒川	塩谷町	上寺島	三本檜国有林344林班		県道
2	崩壊土砂流出	黒沢	塩谷町	上寺島	釈迦ヶ嶽国有林346林班		林道/牧場
3	崩壊土砂流出	オケ沢	塩谷町	上寺島	三本檜国有林345林班		県道

小計 3箇所

1	山腹崩壊	スキー場下	那須町	湯本	那須岳国有林137林班		県道
2	山腹崩壊	県道棚倉線No.1	那須町	梓	山神国有林36林班		県道
3	山腹崩壊	県道棚倉線No.2	那須町	梓	山神国有林36林班		県道
4	山腹崩壊	県道棚倉線No.3	那須町	梓	山神国有林36林班		県道
5	山腹崩壊	県道棚倉線No.4	那須町	梓	山神国有林36林班		県道

小計 5箇所

1	崩壊土砂流出	苦戸川	那須町	湯本	那須岳国有林137林班	6	県道
2	崩壊土砂流出	びしゃもん沢	那須町	湯本	那須岳国有林140林班	1	水道施設
3	崩壊土砂流出	大畑	那須町	大畑	シドギ国有林37林班	15	集会所/公民館/県道/林道
4	崩壊土砂流出	三蔵川(1)	那須町	箕沢	中倉国有林39林班		県道
5	崩壊土砂流出	三蔵川(2)	那須町	箕沢	中倉国有林39林班		県道
6	崩壊土砂流出	三蔵川(3)	那須町	箕沢	中倉国有林39林班		県道
7	崩壊土砂流出	三蔵川(4)	那須町	箕沢	中倉国有林39林班		県道
8	崩壊土砂流出	シドギ沢	那須町	大畑	シドギ国有林37林班		県道/林道/浄水場/寺院
9	崩壊土砂流出	空沢支流	那須町	大島	中大倉国有林146林班		県道/スキー場/レンタルショップ

小計 9箇所

1	地すべり	北温泉	那須町	湯本	那須岳国有林140林班	1	水道施設
---	------	-----	-----	----	-------------	---	------

小計 1箇所

1	山腹崩壊	大那地	那珂川町	大那地	大月沢国有林15林班	1	町道
2	山腹崩壊	川戸道	那珂川町	矢又	川戸道国有林5林班		国道

小計 2箇所

1	崩壊土砂流出	矢又	那珂川町	矢又	大室国有林5林班	10	水道施設/県道/町道
2	崩壊土砂流出	城間	那珂川町	松野	狐久保国有林4林班	20	集会所/林道/寺院
3	崩壊土砂流出	沼沢支流	那珂川町	矢又	川戸道国有林5林班	10	県道/町道/林道/消防団詰所

小計 3箇所

2-8-6 土砂災害警戒区域等(急傾斜地)一覽表

箇所番号	箇所名	所在地				警戒区域	特別警戒区域	備考
		郡・市	町・村	大字	小字			
201-I-001	添久保A	宇都宮市		大谷町	添久保	○	○	
201-I-002	唐沢A	宇都宮市		唐沢町	唐沢	○	○	
201-I-003	荒ノ針A	宇都宮市		田下町	荒ノ針	○	○	
201-I-004	大曾A	宇都宮市		大曾一丁目	大曾	○	○	
201-I-005	山下A	宇都宮市		塙田一丁目	山下	○	○	
201-I-006	馬場A	宇都宮市		馬場通り一丁目	馬場	○	○	
201-I-007	上ノ山A	宇都宮市		上大曾町	上ノ山	○	○	
201-I-008	塙田四丁目A	宇都宮市		塙田四丁目	塙田四丁目	○	○	
201-I-009	北の入A	宇都宮市		山下町	北の入	○	○	
201-I-010	富士見ヶ丘A	宇都宮市		富士見ヶ丘四丁目	富士見ヶ丘	○	○	
201-I-011	長峰A	宇都宮市		鶴田町	長峰	○	○	
201-I-012	山根A	宇都宮市		平出町	山根	○	○	
201-I-013	中才A	宇都宮市		板戸町	中才	○	○	
201-I-014	中才B	宇都宮市		板戸町	中才	○	○	
201-I-015	坂之上A	宇都宮市		道場宿町	坂之上	○	○	
201-I-016	清住A	宇都宮市		清住一丁目	清住	○	○	
201-I-017	塙田五丁目A	宇都宮市		塙田五丁目	塙田五丁目	○	○	
201-I-018	二荒山南A	宇都宮市		馬場通り一丁目	二荒山南	○	○	
201-I-019	三蔵山北A	宇都宮市		塙田一丁目	三蔵山北	○	○	
201-I-020	横山町A	宇都宮市		横山町	横山町	○	○	
201-I-021	入の内ⅡD	宇都宮市		田下町	入の内	○	○	
201-I-022	上田中ⅡA	宇都宮市		徳次郎町	上田中	○	○	
201-I-023	萬城寺ⅡD	宇都宮市		飯山町	萬城寺	○	○	
201-I-024	細野ⅡA	宇都宮市		福岡町	細野	○	○	
201-I-025	坂本ⅡF	宇都宮市		横山町	坂本	○	○	
201-I-026	横山町ⅡA	宇都宮市		横山町	横山	○	○	
201-I-027	西田中ⅡB	宇都宮市		新里町	西田中	○	○	
201-I-028	入の内ⅡA	宇都宮市		田下町	入の内	○	○	
201-I-029	入の内ⅡF	宇都宮市		田下町	入の内	○	○	
201-I-030	燈籠先ⅡA	宇都宮市		田下町	燈籠先	○	○	
201-I-031	反目ⅡB	宇都宮市		板戸町	反目	○	○	
201-I-032	中才ⅡB	宇都宮市		板戸町	中才	○	○	
201-I-033	大曾二丁目ⅡA	宇都宮市		大曾二丁目	大曾二丁目	○	○	
201-I-034	大曾二丁目ⅡB	宇都宮市		大曾二丁目	大曾二丁目	○	○	
201-I-035	大曾二丁目ⅡC	宇都宮市		大曾二丁目	大曾二丁目	○	○	
201-I-036	大曾二丁目ⅡD	宇都宮市		大曾二丁目	大曾二丁目	○	○	
201-I-037	北組ⅡA	宇都宮市		平出町	北組	○	○	
201-I-1001	鑛山町	宇都宮市		鑛山町		○	○	
201-I-1002	上横倉ⅠA	宇都宮市	宇都宮市	上横倉町		○	○	
201-I-1003	庵下ⅠA	宇都宮市	宇都宮市	大谷町		○	○	
201-I-1005	岩下ⅠA	宇都宮市	宇都宮市	大谷町		○	○	
201-I-1006	猿田ⅠA	宇都宮市	宇都宮市	田下町		○	○	
201-I-1007	大谷ⅠA	宇都宮市	宇都宮市	大谷町		○	○	
201-I-1008	峰崎前ⅠA	宇都宮市	宇都宮市	飯山町		○	○	
201-I-1009	木曾ⅠA	宇都宮市	宇都宮市	上小池町		○	○	
201-I-1010	長沢ⅠA	宇都宮市	宇都宮市	横山町		○	○	
201-I-1011	十日入ⅠA	宇都宮市	宇都宮市	横山町		○	○	
201-I-1012	田入ⅠA	宇都宮市	宇都宮市	横山町		○	○	
201-I-1013	愛宕山ⅠA	宇都宮市	宇都宮市	石那田町		○	○	
201-I-1014	宮内ⅠA	宇都宮市	宇都宮市	横山町		○	○	
201-I-1015	宮内ⅠB	宇都宮市	宇都宮市	横山町		○	○	
201-I-1016	権現山ⅠA	宇都宮市	宇都宮市	長岡町		○	○	
201-I-1017	道上ⅠA	宇都宮市	宇都宮市	上欠町		○	○	
201-I-1019	一本杉ⅠA	宇都宮市	宇都宮市	上戸祭町		○	○	
201-I-1020	豊郷台二丁目ⅠA	宇都宮市	宇都宮市	豊郷台二丁目		○	○	
201-I-1021	向山ⅠA	宇都宮市	宇都宮市	関堀町		○	○	
201-I-1022	山本二丁目ⅠA	宇都宮市	宇都宮市	山本二丁目		○	○	
201-I-1023	飛山河原ⅠA	宇都宮市	宇都宮市	竹下町		○	○	
201-I-1024	七久保ⅠA	宇都宮市	宇都宮市	下荒針町		○	○	
201-I-1025	長坂ⅠA	宇都宮市	宇都宮市	下荒針町		○	○	
201-I-1026	長峰ⅠA	宇都宮市	宇都宮市	鶴田町		○	○	
201-I-1301	今里ⅠA	宇都宮市		今里町		○	○	
201-I-1302	今里ⅠB	宇都宮市		宮山田町、今里町		○	○	
201-I-1303	上河原ⅠA	宇都宮市		宮山田町		○	○	
201-I-1304	吹上ⅠA	宇都宮市		宮山田町		○	○	
201-I-1601	立伏ⅠA	宇都宮市		立伏町		○	○	
201-I-1602	立伏ⅠB	宇都宮市		立伏町		○	○	
201-I-1603	立伏ⅠC	宇都宮市		立伏町		○	○	
201-I-1604	立伏ⅠD	宇都宮市		立伏町		○	○	
201-II-001	上横倉町ⅡA	宇都宮市		上横倉町	上横倉	○	○	
201-II-002	門前ⅡA	宇都宮市		徳次郎町	門前	○	○	
201-II-003	門前ⅡB	宇都宮市		徳次郎町	門前	○	○	
201-II-004	門前ⅡC	宇都宮市		徳次郎町	門前	○	○	
201-II-005	大網町ⅡA	宇都宮市		大網町	大網	○	○	
201-II-006	大網町ⅡB	宇都宮市		大網町	大網	○	○	
201-II-007	下篠井ⅡA	宇都宮市		篠井町	下篠井	○	○	
201-II-008	下篠井ⅡB	宇都宮市		篠井町	下篠井	○	○	
201-II-009	下篠井ⅡC	宇都宮市		篠井町	下篠井	○	○	
201-II-010	下篠井ⅡD	宇都宮市		篠井町	下篠井	○	○	
201-II-012	中篠井ⅡB	宇都宮市		篠井町	中篠井	○	○	
201-II-013	入坪ⅡA	宇都宮市		下小池町	入坪	○	○	
201-II-014	入坪ⅡB	宇都宮市		下小池町	入坪	○	○	
201-II-015	入坪ⅡC	宇都宮市		下小池町	入坪	○	○	
201-II-016	萬城寺ⅡA	宇都宮市		飯山町	萬城寺	○	○	
201-II-017	萬城寺ⅡB	宇都宮市		飯山町	萬城寺	○	○	
201-II-018	萬城寺ⅡC	宇都宮市		飯山町	萬城寺	○	○	
201-II-019	上篠井ⅡA	宇都宮市		篠井町	上篠井	○	○	
201-II-020	茗荷沢ⅡA	宇都宮市		新里町	茗荷沢	○	○	
201-II-021	細野ⅡB	宇都宮市		福岡町	細野	○	○	
201-II-022	宮下ⅡE	宇都宮市		瓦谷町	宮下	○	○	
201-II-023	宮下ⅡF	宇都宮市		瓦谷町	宮下	○	○	
201-II-025	坂本ⅡG	宇都宮市		横山町	坂本	○	○	
201-II-026	坂本ⅡH	宇都宮市		横山町	坂本	○	○	
201-II-027	坂本ⅡI	宇都宮市		横山町	坂本	○	○	

2-8-6 土砂災害警戒区域等(急傾斜地)一覽表

箇所番号	箇所名	所在地				警戒区域	特別警戒区域	備考
		郡・市	町・村	大字	小字			
201-II-028	下横山町II A	宇都宮市		下横山町	下横山	○	○	
201-II-029	下横山町II B	宇都宮市		下横山町	下横山	○	○	
201-II-030	下横山町II C	宇都宮市		下横山町	下横山	○	○	
201-II-031	下横山町II D	宇都宮市		下横山町	下横山	○	○	
201-II-032	下横山町II E	宇都宮市		下横山町	下横山	○	○	
201-II-033	下田中II A	宇都宮市		徳次郎町	下田中	○	○	
201-II-034	久武II A	宇都宮市		新里町	久武	○	○	
201-II-036	中の内II A	宇都宮市		田下町	中の内	○	○	
201-II-037	入の内II B	宇都宮市		田下町	入の内	○	○	
201-II-041	戸室II A	宇都宮市		大谷町	戸室	○	○	
201-II-042	反目II C	宇都宮市		板戸町	反目	○	○	
201-II-043	中才II A	宇都宮市		板戸町	中才	○	○	
201-II-045	西原II A	宇都宮市		上籠谷町	西原	○	○	
201-II-046	大谷A	宇都宮市		大谷町	大谷	○	○	
201-II-047	星ヶ丘二丁目A	宇都宮市		星ヶ丘二丁目	星ヶ丘二丁目	○	○	
201-II-048	宮下A	宇都宮市		岩本町	宮下	○	○	
201-II-049	高田A	宇都宮市		横山町	高田	○	○	
201-II-050	燈籠先III A	宇都宮市		田下町	燈籠先	○	○	
201-II-1001	道場宿町	宇都宮市		道場宿町		○	○	
201-II-1002	上横倉II C	宇都宮市	宇都宮市	上横倉町		○	○	
201-II-1003	入の内II C	宇都宮市	宇都宮市	田下町		○	○	
201-II-1004	越路II A	宇都宮市	宇都宮市	大谷町		○	○	
201-II-1005	城跡II A	宇都宮市	宇都宮市	田下町		○	○	
201-II-1006	屏風岩II A	宇都宮市	宇都宮市	田下町		○	○	
201-II-1007	庵下II A	宇都宮市	宇都宮市	大谷町		○	○	
201-II-1008	雲雀峠II A	宇都宮市	宇都宮市	田下町		○	○	
201-II-1009	田下II A	宇都宮市	宇都宮市	田下町		○	○	
201-II-1010	瓦作II A	宇都宮市	宇都宮市	大谷町		○	○	
201-II-1011	堀東II A	宇都宮市	宇都宮市	岩原町		○	○	
201-II-1012	燈籠先II B	宇都宮市	宇都宮市	田下町		○	○	
201-II-1013	長沢II A	宇都宮市	宇都宮市	横山町		○	○	
201-II-1014	下台II A	宇都宮市	宇都宮市	飯山町		○	○	
201-II-1015	下田II A	宇都宮市	宇都宮市	横山町		○	○	
201-II-1016	大網町II D	宇都宮市	宇都宮市	大網町		○	○	
201-II-1017	丙寺沢II A	宇都宮市	宇都宮市	新里町		○	○	
201-II-1018	茶屋場II A	宇都宮市	宇都宮市	飯山町		○	○	
201-II-1020	矢口II A	宇都宮市	宇都宮市	横山町		○	○	
201-II-1021	直帰II A	宇都宮市	宇都宮市	飯山町		○	○	
201-II-1022	宮内II A	宇都宮市	宇都宮市	横山町		○	○	
201-II-1023	大網町II C	宇都宮市	宇都宮市	大網町		○	○	
201-II-1025	ゴゼ石II A	宇都宮市	宇都宮市	横山町		○	○	
201-II-1026	乙久武II A	宇都宮市	宇都宮市	新里町		○	○	
201-II-1027	高山II A	宇都宮市	宇都宮市	上欠町		○	○	
201-II-1028	山本一丁目II A	宇都宮市	宇都宮市	山本一丁目		○	○	
201-II-1029	追越II A	宇都宮市	宇都宮市	上戸祭町		○	○	
201-II-1030	山本三丁目II A	宇都宮市	宇都宮市	山本三丁目		○	○	
201-II-1031	日影坂上II A	宇都宮市	宇都宮市	板戸町		○	○	
201-II-1032	中ノ島II A	宇都宮市	宇都宮市	氷室町		○	○	
201-II-1033	西浦II A	宇都宮市	宇都宮市	竹下町		○	○	
201-II-1034	松原II A	宇都宮市	宇都宮市	上籠谷町		○	○	
201-II-1035	富士山上II A	宇都宮市	宇都宮市	板戸町		○	○	
201-II-1035	富士山上II A	塩谷郡	高根沢町	宝積寺		○	○	
201-II-1036	山中II A	宇都宮市	宇都宮市	田野町		○	○	
201-II-1301	高松II A	宇都宮市		高松町		○	○	
201-II-1302	高松II B	宇都宮市		高松町		○	○	
201-II-1303	高松II C	宇都宮市		高松町		○	○	
201-II-1304	松風台II A	宇都宮市		松風台		○	○	
201-II-1305	中里II D	宇都宮市		中里町		○	○	
201-II-1306	高松II D	宇都宮市		高松町		○	○	
201-II-1307	赤荷II A	宇都宮市		宮山田町		○	○	
201-II-1308	関白II C	宇都宮市		関白町		○	○	
201-II-1309	逆木II A	宇都宮市		宮山田町		○	○	
201-II-1310	東II A	宇都宮市		宮山田町		○	○	
201-II-1311	石那田II B	宇都宮市		宮山田町		○	○	
201-II-1312	上ノ台II E	宇都宮市		宮山田町		○	○	
201-II-1313	出戸畑II A	宇都宮市		冬室町		○	○	
201-II-1314	入畑II E	宇都宮市		冬室町		○	○	
201-II-1315	西山II A	宇都宮市		冬室町		○	○	
201-II-1316	関白II D	宇都宮市		関白町		○	○	
201-II-1601	立伏II B	宇都宮市		立伏町		○	○	
201-II-1602	立伏II C	宇都宮市		立伏町		○	○	
201-II-1603	立伏II D	宇都宮市		立伏町		○	○	
201-II-1604	逆面II C	宇都宮市		逆面町		○	○	
201-II-1605	叶谷II C	宇都宮市		叶谷町		○	○	
201-III-002	下篠井III A	宇都宮市		篠井町	下篠井	○	○	
201-III-003	六本木III A	宇都宮市		徳次郎町	六本木	○	○	
201-III-004	細野III A	宇都宮市		福岡町	細野	○	○	
201-III-005	下横倉町III A	宇都宮市		下横倉町	下横倉町	○	○	
201-III-006	下横倉町III B	宇都宮市		下横倉町	下横倉町	○	○	
201-III-008	谷畑III A	宇都宮市		こて山町	谷畑	○	○	
201-III-009	上横倉町III B	宇都宮市		上横倉町	上横倉	○	○	
201-III-010	中篠井II C	宇都宮市		篠井町	中篠井	○	○	
201-III-011	萬城寺II E	宇都宮市		飯山町	萬城寺	○	○	
201-III-012	田口II A	宇都宮市		新里町	田口	○	○	
201-III-015	反目II A	宇都宮市		板戸町	反目	○	○	
201-III-1002	赤沢III A	宇都宮市	宇都宮市	横山町		○	○	
201-III-1003	兔田III A	宇都宮市	宇都宮市	戸祭町		○	○	
201-III-1004	柏木上III A	宇都宮市	宇都宮市	板戸町		○	○	
201-III-1005	東戸祭一丁目III A	宇都宮市	宇都宮市	東戸祭一丁目		○	○	
201-III-1006	中欠III A	宇都宮市	宇都宮市	上籠谷町		○	○	
201-III-1007	下西原III A	宇都宮市	宇都宮市	上籠谷町		○	○	
201-III-1008	東戸祭一丁目III B	宇都宮市	宇都宮市	東戸祭一丁目		○	○	
201-III-1009	戸田入III A	宇都宮市	宇都宮市	戸祭町		○	○	
201-III-1010	関ノ上III A	宇都宮市	宇都宮市	飯山町		○	○	

2-8-6 土砂災害警戒区域等(急傾斜地)一覽表

箇所番号	箇所名	所在地				警戒区域	特別警戒区域	備考
		郡・市	町・村	大字	小字			
201-Ⅲ-1301	中里ⅢA	宇都宮市		中里町		○	○	
201-Ⅲ-1302	東ⅢA	宇都宮市		宮山田町		○	○	
201-Ⅲ-1303	瀧田ⅢB	宇都宮市		冬室町		○	○	
201-Ⅲ-1304	上ノ台ⅢA	宇都宮市		宮山田町		○	○	
201-Ⅲ-1305	小室坂ⅢA	宇都宮市		宮山田町		○	○	
201-Ⅲ-1306	道下ⅢA	宇都宮市		宮山田町		○	○	
201-Ⅲ-1307	地前田ⅢA	宇都宮市		冬室町		○	○	
201-Ⅲ-1308	赤荷ⅢA	宇都宮市		宮山田町		○	○	
201-Ⅲ-1309	宝ノ川ⅢA	宇都宮市		宮山田町		○	○	
201-Ⅲ-1601	立伏ⅢA	宇都宮市		立伏町		○	○	
201-Ⅲ-1602	立伏ⅢB	宇都宮市		立伏町		○	○	
202-I-001	本城	足利市		本城町	二丁目	○	○	
202-I-002	本城(2工区)	足利市		本城町	二丁目	○	○	
202-I-003	法楽寺南	足利市		本城町	三丁目	○	○	
202-I-004	田島	足利市		田島町	大深山	○	○	
202-I-005	県営駐車場付近	足利市		月谷町	菅沢	○	○	
202-I-006	勘定谷戸	足利市		名草上町	勘定谷戸	○	○	
202-I-007	込縄	足利市		名草上町	込縄	○	○	
202-I-008	助戸	足利市		助戸大橋町		○	○	
202-I-010	神谷	足利市		小俣町	神谷	○	○	
202-I-011	長林寺	足利市		山川町	宮先	○	○	
202-I-012	宮先通	足利市		山川町	宮先	○	○	
202-I-013	西根	足利市		大沼田町	西根	○	○	
202-I-014	多田木町	足利市		多田木町	東原	○	○	
202-I-015	西小学校東	足利市		西宮町	西宮	○	○	
202-I-016	法玄寺東	足利市		巴町		○	○	
202-I-017	田島町	足利市		田島町	上	○	○	
202-I-018	山川	足利市		山川町		○	○	
202-I-019	東山	足利市		五十部町	中堀	○	○	
202-I-020	天満宮	足利市		八柵町	西山	○	○	
202-I-021	木の下	足利市		板倉町	木の下	○	○	
202-I-022	大月町西側	足利市		大月町	西耕地	○	○	
202-I-023	堤谷	足利市		權崎町	堤谷	○	○	
202-I-026	田中	足利市		田中町		○	○	
202-I-027	板倉(金丸)	足利市		板倉町	金丸	○	○	
202-I-028	本城二丁目	足利市		本城町	二丁目	○	○	
202-I-029	梅ヶ丘2	足利市		西宮町	西宮	○	○	
202-I-030	こころみ学園	足利市		田島町		○	○	
202-I-031	浅間山西斜面	足利市		借宿町	藤の越	○	○	
202-I-032	浅間山北	足利市		借宿町	三丁目	○	○	
202-I-033	今福	足利市		今福町	坂の下	○	○	
202-I-034	今福(2工区)	足利市		今福町	坂の下	○	○	
202-I-035	蕪ヶ入	足利市		五十部町	内郷	○	○	
202-I-036	工業試験場西	足利市		西宮町	西宮	○	○	
202-I-037	西宮	足利市		西宮町	西宮	○	○	
202-I-038	第一中西	足利市		西宮町	西宮	○	○	
202-I-039	西宮神宮西	足利市		西宮町	西宮	○	○	
202-I-040	田中団地	足利市		田中町	田中	○	○	
202-I-041	富士金属西	足利市		田中町	田中	○	○	
202-I-042	日赤裏	足利市		本城町	三丁目	○	○	
202-I-043	法楽寺北	足利市		本城町	三丁目	○	○	
202-I-044	大岩三又路西	足利市		大岩町	大岩	○	○	
202-I-045	法楽寺西	足利市		本城町	三丁目	○	○	
202-I-046	足利高校西	足利市		本城町	一丁目	○	○	
202-I-047	本城溜池北	足利市		本城町	一丁目	○	○	
202-I-048	みそぎ教会	足利市		本城町	一丁目	○	○	
202-I-049	袋川大橋東	足利市		助戸大橋町	助戸大橋	○	○	
202-I-050	山土家裏	足利市		助戸東山町		○	○	
202-I-051	八間道路東	足利市		助戸大橋町		○	○	
202-I-052	日赤分院南	足利市		助戸東山町		○	○	
202-I-053	隧道北	足利市		助戸東山町		○	○	
202-I-054	隧道南	足利市		助戸東山町		○	○	
202-I-055	足利工高西	足利市		西宮町	西宮	○	○	
202-I-056	足エグランド東	足利市		五十部町	五十部	○	○	
202-I-057	岡田冷熱東南	足利市		五十部町	五十部	○	○	
202-I-058	吾妻坂北	足利市		今福町	今福	○	○	
202-I-059	吾妻坂南	足利市		今福町	今福	○	○	
202-I-060	養護学校裏	足利市		大月町		○	○	
202-I-061	陸橋北	足利市		今福町	今福	○	○	
202-I-062	福蔵寺北	足利市		通町	七丁目	○	○	
202-I-063	中妻E	足利市		小俣町	中妻	○	○	
202-I-064	彦谷A	足利市		葉鹿町	彦谷	○	○	
202-I-065	大前町C	足利市		大前町	大前	○	○	
202-I-066	勘定谷戸G	足利市		名草上町	勘定谷戸	○	○	
202-I-067	勘定谷戸H	足利市		名草上町	勘定谷戸	○	○	
202-I-068	平田谷戸A	足利市		名草中町	平田谷戸	○	○	
202-I-069	平田谷戸B	足利市		名草中町	平田谷戸	○	○	
202-I-071	西根E	足利市		菅田町	西根	○	○	
202-I-072	西根F	足利市		菅田町	西根	○	○	
202-I-073	權崎町A	足利市		權崎町	權崎	○	○	
202-I-074	入谷B	足利市		權崎町	入谷	○	○	
202-I-075	原向町C	足利市		松田町	原向町	○	○	
202-I-076	月谷町A	足利市		月谷町	月谷	○	○	
202-I-077	本城一丁目A	足利市		本城町	一丁目	○	○	
202-I-078	駒場町A	足利市		駒場町	駒場	○	○	
202-I-079	勘定谷戸B	足利市		名草上町	勘定谷戸	○	○	
202-I-080	大沼田町C	足利市		大沼田町	大沼田	○	○	
202-I-081	大沼田町D	足利市		大沼田町	大沼田	○	○	
202-I-082	大沼田町E	足利市		大沼田町	大沼田	○	○	
202-I-083	大沼田町F	足利市		大沼田町	大沼田	○	○	
202-I-084	山川町C	足利市		山川町	山川	○	○	
202-I-085	和田耕地B	足利市		大月町	和田耕地	○	○	
202-I-086	通七丁目A	足利市		通町	七丁目	○	○	
202-I-087	今福町A	足利市		今福町	今福	○	○	

2-8-6 土砂災害警戒区域等(急傾斜地)一覽表

箇所番号	箇所名	所在地				警戒区域	特別警戒区域	備考
		郡・市	町・村	大字	小字			
202-I-088	中手E	足利市		松田町	中手	○	○	
202-I-089	中手F	足利市		松田町	中手	○	○	
202-I-090	清水C	足利市		松田町	清水	○	○	
202-I-091	中通B	足利市		松田町	中通	○	○	
202-I-092	多門道A	足利市		大岩町	多門道	○	○	
202-I-093	多門道B	足利市		大岩町	多門道	○	○	
202-I-094	多門道C	足利市		大岩町	多門道	○	○	
202-I-095	多門道D	足利市		大岩町	多門道	○	○	
202-I-096	多門道F	足利市		大岩町	多門道	○	○	
202-I-097	多門道G	足利市		大岩町	多門道	○	○	
202-I-098	西舟B	足利市		五十部町	西舟	○	○	
202-I-099	西宮町A	足利市		西宮町	西宮	○	○	
202-I-100	今福町C	足利市		今福町	今福	○	○	
202-I-1000	助戸新山	足利市		助戸新山町		○	○	
202-I-1001	女浅間神社西	足利市		借宿町		○	○	
202-I-1001	大沼田町IH	足利市	足利市	大沼田町		○	○	
202-I-1002	月谷町II	足利市	足利市	月谷町		○	○	
202-I-1003	西場町ID	足利市	足利市	西場町		○	○	
202-I-1004	宮前IB	足利市	足利市	田島町		○	○	
202-I-1005	宮ノ入IA	足利市	足利市	田島町		○	○	
202-I-1006	月谷町IJ	足利市	足利市	月谷町		○	○	
202-I-1007	月谷町IK	足利市	足利市	月谷町		○	○	
202-I-1008	名草中町IA	足利市	足利市	名草中町		○	○	
202-I-1009	宿IA	足利市	足利市	名草中町		○	○	
202-I-101	五十部町A	足利市		五十部町	五十部	○	○	
202-I-1010	入谷IE	足利市	足利市	權崎町		○		
202-I-1011	大沼田町IJ	足利市	足利市	大沼田町		○	○	
202-I-1012	月谷町IL	足利市	足利市	月谷町		○	○	
202-I-1013	宮木沢IB	足利市	足利市	名草上町		○	○	
202-I-1014	月谷町IM	足利市	足利市	月谷町		○	○	
202-I-1015	宮前IC	足利市	足利市	田島町		○	○	
202-I-1016	月谷町IN	足利市	足利市	月谷町		○	○	
202-I-1017	織姫公園IA	足利市	足利市	西宮町		○	○	
202-I-1018	織姫公園IB	足利市	足利市	西宮町		○	○	
202-I-1019	西宮町IB	足利市	足利市	西宮町		○	○	
202-I-102	内郷A	足利市		五十部町	内郷	○	○	
202-I-1020	本城一丁目IC	足利市	足利市	本城一丁目		○	○	
202-I-1021	田島町IC	足利市	足利市	田島町		○	○	
202-I-1022	青沼IG	足利市	足利市	月谷町		○	○	
202-I-1023	月谷町IQ	足利市	足利市	月谷町		○	○	
202-I-1024	名草下町IJ	足利市	足利市	名草下町		○	○	
202-I-1025	大沼田町IK	足利市	足利市	大沼田町		○		
202-I-1026	板倉IA	足利市	足利市	板倉町		○	○	
202-I-1027	原向田IA	足利市	足利市	松田町		○	○	
202-I-1028	勘定谷戸IA	足利市	足利市	名草上町		○	○	
202-I-1029	勘定谷戸IB	足利市	足利市	名草上町		○	○	
202-I-103	五十部町B	足利市		五十部町	五十部	○	○	
202-I-1030	込縄IA	足利市	足利市	名草上町		○	○	
202-I-1031	田ノ沢IB	足利市	足利市	名草上町		○	○	
202-I-1032	湯ノ沢IC	足利市	足利市	松田町		○	○	
202-I-1033	松本IA	足利市	足利市	小俣町		○	○	
202-I-1034	中出IB	足利市	足利市	松田町		○	○	
202-I-1035	清水IA	足利市	足利市	松田町		○	○	
202-I-1036	中妻IA	足利市	足利市	名草中町		○	○	
202-I-1037	森出IA	足利市	足利市	小俣町		○	○	
202-I-1038	西宮町IA	足利市	足利市	西宮町		○	○	
202-I-1039	打越IC	足利市	足利市	田島町		○	○	
202-I-104	五十部町C	足利市		五十部町	五十部	○	○	
202-I-105	湯ノ沢C	足利市		松田町	湯ノ沢	○	○	
202-I-106	町屋A	足利市		小俣町	町屋	○	○	
202-I-107	大沼田町G	足利市		大沼田町		○	○	
202-I-109	山下南(白山神社)	足利市		山下町	宿	○		
202-II-001	岩切	足利市		小俣町	岩切	○	○	
202-II-002	菊池鉄工業	足利市		借宿町	借宿	○	○	
202-II-003	アパート裏	足利市		田中町	田中	○	○	
202-II-004	湯ノ沢E	足利市		松田町	湯ノ沢	○	○	
202-II-005	下濁沼A	足利市		小俣町	下濁沼	○	○	
202-II-006	上野田C	足利市		小俣町	上野田	○	○	
202-II-007	大船B	足利市		粟谷町	大船	○	○	
202-II-008	粟谷町A	足利市		粟谷町	粟谷	○	○	
202-II-009	粟谷町B	足利市		粟谷町	粟谷	○	○	
202-II-010	粟谷町C	足利市		粟谷町	粟谷	○	○	
202-II-011	粟谷町D	足利市		粟谷町	粟谷	○	○	
202-II-012	道坂B	足利市		粟谷町	道坂	○	○	
202-II-013	道坂C	足利市		粟谷町	道坂	○	○	
202-II-015	熊野D	足利市		栗鹿町	熊野	○	○	
202-II-016	板倉A	足利市		板倉町	板倉	○	○	
202-II-017	板倉B	足利市		板倉町	板倉	○	○	
202-II-018	大前町A	足利市		大前町	大前	○	○	
202-II-019	宿J	足利市		山下町	宿	○	○	
202-II-020	中井C	足利市		松田町	中井	○	○	
202-II-021	勘定谷戸D	足利市		名草上町	勘定谷戸	○	○	
202-II-022	勘定谷戸E	足利市		名草上町	勘定谷戸	○	○	
202-II-024	込縄B	足利市		名草上町	込縄	○	○	
202-II-025	足松A	足利市		名草上町	足松	○	○	
202-II-026	中井D	足利市		松田町	中井	○	○	
202-II-028	名草上町B	足利市		名草上町	名草上	○	○	
202-II-029	宮木沢A	足利市		名草上町	宮木沢	○	○	
202-II-030	須花A	足利市		名草中町	須花	○	○	
202-II-031	名草下町C	足利市		名草下町	名草下	○	○	
202-II-032	原向田A	足利市		松田町	原向田	○	○	
202-II-033	名草下町D	足利市		名草下町	名草下	○	○	
202-II-034	名草下町E	足利市		名草下町	大坂	○	○	
202-II-035	名草下町F	足利市		名草下町	名草下	○	○	

2-8-6 土砂災害警戒区域等(急傾斜地)一覽表

箇所番号	箇所名	所在地				警戒区域	特別警戒区域	備考
		郡・市	町・村	大字	小字			
202-II-036	入谷A	足利市		榑崎町	入谷	○	○	
202-II-037	入谷C	足利市		榑崎町	入谷	○	○	
202-II-039	榑崎町C	足利市		榑崎町	榑崎	○	○	
202-II-040	馬坂D	足利市		榑崎町	馬坂	○	○	
202-II-041	栗耕地A	足利市		大月町	栗耕地	○	○	
202-II-042	和田耕地A	足利市		大月町	和田耕地	○	○	
202-II-043	青沼B	足利市		月谷町	青沼	○	○	
202-II-044	青沼C	足利市		月谷町	青沼	○	○	
202-II-045	菅沢C	足利市		月谷町	菅沢	○	○	
202-II-047	月谷町B	足利市		月谷町	月谷	○	○	
202-II-048	五十部A	足利市		月谷町	五十部	○	○	
202-II-049	宮ヶ入A	足利市		田島町	宮ノ入	○	○	
202-II-050	打越A	足利市		田島町	打越	○	○	
202-II-051	田島町A	足利市		田島町	田島	○	○	
202-II-052	持舟A	足利市		名草下町	持舟	○	○	
202-II-053	原向田E	足利市		松田町	原向田	○	○	
202-II-054	持舟B	足利市		名草下町	持舟	○	○	
202-II-055	西場町C	足利市		西場町	西場	○	○	
202-II-056	多田木町B	足利市		多田木町	多田木	○	○	
202-II-057	大沼田町A	足利市		大沼田町	大沼田	○	○	
202-II-058	原向田F	足利市		松田町	原向田	○	○	
202-II-059	大沼田町A	足利市		大沼田町	大沼田	○	○	
202-II-060	鷹巢A	足利市		大沼田町	鷹巢	○	○	
202-II-062	中手A	足利市		松田町	中手	○	○	
202-II-063	和田耕地C	足利市		大月町	和田耕地	○	○	
202-II-064	中手B	足利市		松田町	中手	○	○	
202-II-065	中手G	足利市		松田町	中手	○	○	
202-II-066	中手H	足利市		松田町	中手	○	○	
202-II-067	松山C	足利市		松田町	松山	○	○	
202-II-068	松山D	足利市		松田町	松山	○	○	
202-II-069	清水A	足利市		松田町	清水	○	○	
202-II-070	清水B	足利市		松田町	清水	○	○	
202-II-071	清水D	足利市		松田町	清水	○	○	
202-II-072	宮前L	足利市		松田町	宮前	○	○	
202-II-073	不入A	足利市		松田町	不入	○	○	
202-II-074	不入B	足利市		松田町	不入	○	○	
202-II-075	不入D	足利市		松田町	不入	○	○	
202-II-076	馬場A	足利市		松田町	馬場	○	○	
202-II-077	上川田A	足利市		松田町	上川田	○	○	
202-II-078	矢竹A	足利市		松田町	矢竹	○	○	
202-II-079	下川田A	足利市		松田町	下川田	○	○	
202-II-080	久保田A	足利市		松田町	久保田	○	○	
202-II-081	久保田B	足利市		松田町	久保田	○	○	
202-II-082	熊野E	足利市		松田町	熊野	○	○	
202-II-083	中の目A	足利市		板倉町	中ノ目	○	○	
202-II-084	河原A	足利市		板倉町	河原	○	○	
202-II-085	金丸A	足利市		板倉町	金丸	○	○	
202-II-086	金丸B	足利市		板倉町	金丸	○	○	
202-II-087	金丸C	足利市		板倉町	金丸	○	○	
202-II-088	月谷町D	足利市		月谷町	月谷	○	○	
202-II-089	月谷町E	足利市		月谷町	月谷	○	○	
202-II-090	湯ノ沢A	足利市		松田町	湯ノ沢	○	○	
202-II-091	月谷町F	足利市		月谷町	月谷	○	○	
202-II-092	月谷町G	足利市		月谷町	月谷	○	○	
202-II-093	月谷町H	足利市		月谷町	月谷	○	○	
202-II-094	湯ノ沢B	足利市		松田町	湯ノ沢	○	○	
202-II-095	西舟C	足利市		五十部町	西舟	○	○	
202-II-096	五十部町D	足利市		五十部町	五十部	○	○	
202-II-097	岩切B	足利市		小俣町	岩切	○	○	
202-II-098	岩切C	足利市		小俣町	岩切	○	○	
202-II-099	荒倉A	足利市		小俣町	荒倉	○	○	
202-II-100	鳴石A	足利市		小俣町	鳴石	○	○	
202-II-1000	菊池鉄工業南	足利市		借宿町		○	○	
202-II-1001	榑崎町II D	足利市	足利市	榑崎町		○	○	
202-II-1002	長林寺北II	足利市	足利市	山川町		○	○	
202-II-1003	山下町II A	足利市	足利市	山下町		○	○	
202-II-1004	青沼II E	足利市	足利市	月谷町		○	○	
202-II-1005	宮前II A	足利市	足利市	田島町		○	○	
202-II-1007	名草下町II G	足利市	足利市	名草下町		○	○	
202-II-1008	大沼田町II I	足利市	足利市	大沼田町		○	○	
202-II-1009	板倉II C	足利市	足利市	板倉町		○	○	
202-II-101	神谷A	足利市		小俣町	神谷	○	○	
202-II-1010	名草下町II H	足利市	足利市	名草下町		○	○	
202-II-1011	塩坂II A	足利市	足利市	榑崎町		○	○	
202-II-1012	中屋敷II A	足利市	足利市	名草中町		○	○	
202-II-1013	杓子谷戸II A	足利市	足利市	名草下町		○	○	
202-II-1014	杓子谷戸II B	足利市	足利市	名草下町		○	○	
202-II-1015	菅田町II D	足利市	足利市	名草下町		○	○	
202-II-1016	本城一丁目II B	足利市	足利市	本城一丁目		○	○	
202-II-1017	月谷町II O	足利市	足利市	月谷町		○	○	
202-II-1018	田中町II A	足利市	足利市	田中町		○	○	
202-II-1019	多門道II H	足利市	足利市	大岩町		○	○	
202-II-102	神谷B	足利市		小俣町	神谷	○	○	
202-II-1020	月谷町II P	足利市	足利市	月谷町		○	○	
202-II-1021	青沼II F	足利市	足利市	月谷町		○	○	
202-II-1022	青沼II H	足利市	足利市	月谷町		○	○	
202-II-1023	彦谷II A	足利市	足利市	葉鹿町		○	○	
202-II-1024	道坂II A	足利市	足利市	粟谷町		○	○	
202-II-1025	粟谷町II A	足利市	足利市	粟谷町		○	○	
202-II-1026	久保田II A	足利市	足利市	松田町		○	○	
202-II-1027	湯ノ沢II A	足利市	足利市	松田町		○	○	
202-II-1028	上野田II A	足利市	足利市	葉鹿町		○	○	
202-II-1029	松田町II A	足利市	足利市	松田町		○	○	
202-II-103	神谷C	足利市		小俣町	神谷	○	○	

2-8-6 土砂災害警戒区域等(急傾斜地)一覽表

箇所番号	箇所名	所在地				警戒区域	特別警戒区域	備考
		郡・市	町・村	大字	小字			
202-II-1030	勘定谷戸II C	足利市	足利市	名草上町		○	○	
202-II-1031	松田町II B	足利市	足利市	松田町		○	○	
202-II-1032	矢竹II A	足利市	足利市	松田町		○	○	
202-II-1033	久保田II B	足利市	足利市	松田町		○	○	
202-II-1034	多門道II A	足利市	足利市	大岩町		○	○	
202-II-1035	湯ノ沢II B	足利市	足利市	松田町		○	○	
202-II-1036	原向田II B	足利市	足利市	松田町		○	○	
202-II-1037	森出II A	足利市	足利市	小俣町		○	○	
202-II-1038	江保地II A	足利市	足利市	名草上町		○	○	
202-II-1039	名草上町II A	足利市	足利市	名草上町		○	○	
202-II-104	湯ノ沢D	足利市	足利市	松田町	湯ノ沢	○	○	
202-II-1040	須花II A	足利市	足利市	名草中町		○	○	
202-II-1041	彦谷II B	足利市	足利市	粟鹿町		○	○	
202-II-1042	平田谷戸II A	足利市	足利市	名草中町		○	○	
202-II-1043	不入II A	足利市	足利市	松田町		○	○	
202-II-1044	田中II A	足利市	足利市	松田町		○	○	
202-II-1045	田ノ沢II A	足利市	足利市	名草上町		○	○	
202-II-1046	中井II A	足利市	足利市	松田町		○	○	
202-II-1047	江保地II B	足利市	足利市	名草上町		○	○	
202-II-1048	道坂II B	足利市	足利市	粟谷町		○	○	
202-II-1049	勘定谷戸II E	足利市	足利市	名草上町		○	○	
202-II-105	北町A	足利市		小俣町	北	○	○	
202-II-1050	込纏II B	足利市	足利市	名草上町		○	○	
202-II-1051	江保地II C	足利市	足利市	名草上町		○	○	
202-II-1052	込纏II C	足利市	足利市	名草上町		○	○	
202-II-1053	叶花II A	足利市	足利市	小俣町		○	○	
202-II-1054	神谷II A	足利市	足利市	小俣町		○	○	
202-II-1055	西ノ谷II A	足利市	足利市	粟谷町		○	○	
202-II-1056	大船II A	足利市	足利市	粟谷町		○	○	
202-II-1057	大船II B	足利市	足利市	粟谷町		○	○	
202-II-1058	久保田II C	足利市	足利市	松田町		○	○	
202-II-1059	不入II B	足利市	足利市	松田町		○	○	
202-II-106	北町B	足利市		小俣町	北	○	○	
202-II-1060	清水II A	足利市	足利市	松田町		○	○	
202-II-1061	多門道II B	足利市	足利市	大岩町		○	○	
202-II-1062	須花II B	足利市	足利市	名草中町		○	○	
202-II-1063	須花II C	足利市	足利市	名草中町		○	○	
202-II-107	白葉A	足利市		小俣町	白葉	○	○	
202-II-108	白葉B	足利市		小俣町	白葉	○	○	
202-II-109	小俣町A	足利市		小俣町	小俣	○	○	
202-II-110	小俣町B	足利市		小俣町	小俣	○	○	
202-II-111	叶花A	足利市		小俣町	叶花	○	○	
202-II-112	松本A	足利市		小俣町	松本	○	○	
202-II-113	下濁沼B	足利市		小俣町	下濁沼	○	○	
202-II-114	青沼A	足利市		月谷町	青沼	○	○	
202-II-115	打越B	足利市		田島町	打越	○	○	
202-II-116	利保町a	足利市		利保町	利保	○	○	
202-II-117	馬返a	足利市		榑崎町	馬返	○	○	
202-II-118	湯ノ沢b	足利市		松田町	湯ノ沢	○	○	
202-II-120	久保田C	足利市		松田町		○	○	
202-II-121	城山B	足利市		小俣町	白葉	○	○	
202-II-122	梅ヶ丘	足利市		西宮町	西宮	○	○	
202-II-141	青沼D	足利市		月谷町	青沼	○	○	
202-III-001	勘定谷戸A	足利市		名草上町	勘定谷戸	○	○	
202-III-002	上野田A	足利市		小俣町	上野田	○	○	
202-III-003	大船A	足利市		粟谷町	大船	○	○	
202-III-004	中井B	足利市		松田町	中井	○	○	
202-III-005	菅田町B	足利市		菅田町	菅田	○	○	
202-III-006	原向田B	足利市		松田町	原向田	○	○	
202-III-009	中手C	足利市		松田町	中手	○	○	
202-III-010	中手D	足利市		松田町	中手	○	○	
202-III-011	松田町A	足利市		松田町	松田	○	○	
202-III-012	松田町B	足利市		松田町	松田	○	○	
202-III-013	岩切A	足利市		小俣町	岩切	○	○	
202-III-014	神谷D	足利市		小俣町	神谷	○	○	
202-III-016	青沼b	足利市		月谷町	青沼	○	○	
202-III-017	青沼c	足利市		月谷町	青沼	○	○	
202-III-018	打越C	足利市		田島町	打越	○	○	
202-III-019	月谷町a	足利市		月谷町	月谷	○	○	
202-III-020	菅田町C	足利市		菅田町		○	○	
202-III-021	榑崎町a	足利市		榑崎町	榑崎	○	○	
202-III-022	大沼田町a	足利市		大沼田町	大沼田	○	○	
202-III-023	中手a	足利市		松田町	中手	○	○	
202-III-024	中手b	足利市		松田町	中手	○	○	
202-III-025	松山a	足利市		松田町	松山	○	○	
202-III-026	宮前a	足利市		松田町	宮前	○	○	
202-III-027	下川田a	足利市		松田町	下川田	○	○	
202-III-028	粟谷町a	足利市		粟谷町	粟谷	○	○	
202-III-029	城山a	足利市		小俣町	城山	○	○	
202-III-1001	入谷III D	足利市	足利市	榑崎町		○	○	
202-III-1002	田島町III B	足利市	足利市	田島町		○	○	
202-III-1003	名草下町III I	足利市	足利市	名草下町		○	○	
202-III-1004	榑崎町III E	足利市	足利市	榑崎町		○	○	
202-III-1005	今福町III D	足利市	足利市	今福町		○	○	
202-III-1006	今福町III E	足利市	足利市	今福町		○	○	
202-III-1007	安中III A	足利市	足利市	板倉町		○	○	
202-III-1008	勘定谷戸III D	足利市	足利市	名草上町		○	○	
202-III-1009	彦谷III A	足利市	足利市	粟鹿町		○	○	
202-III-1010	矢竹III A	足利市	足利市	松田町		○	○	
203-I-001	橋本A	栃木市		片柳町	橋本	○	○	
203-I-002	大平沢D	栃木市		平井町	大平沢	○	○	
203-I-003	向山D	栃木市		菅川城内町	向山	○	○	
203-I-004	八幡沢C	栃木市		小野口町	八幡沢	○	○	
203-I-005	柳町A	栃木市		柏倉町	柳町	○	○	

2-8-6 土砂災害警戒区域等(急傾斜地)一覽表

箇所番号	箇所名	所在地				警戒区域	特別警戒区域	備考
		郡・市	町・村	大字	小字			
203-I-006	大仁場C	栃木市		柏倉町	大仁場	○	○	
203-I-007	内宿B	栃木市		尻内町	内宿	○	○	
203-I-008	初音山E	栃木市		尻内町	初音山	○	○	
203-I-009	錦着山A	栃木市		菌部町	錦着山	○	○	
203-I-010	権現前D	栃木市		柏倉町	権現前	○	○	
203-I-011	出流M	栃木市		出流町	出流	○	○	
203-I-012	猿林A	栃木市		平井町	猿林	○	○	
203-I-013	馬場A	栃木市		平井町	馬場	○	○	
203-I-014	台口A	栃木市		大平町	台口	○	○	
203-I-015	台口B	栃木市		大平町	台口	○	○	
203-I-016	大平沢A	栃木市		平井町	大平沢	○	○	
203-I-017	堂ノ前A	栃木市		尻内町	堂ノ前	○	○	
203-I-018	出流B	栃木市		出流町		○	○	
203-I-019	出流G	栃木市		出流町		○	○	
203-I-020	出流H	栃木市		出流町		○	○	
203-I-021	出流K	栃木市		出流町		○	○	
203-I-022	根古屋A	栃木市		鍋山町	根古屋	○	○	
203-I-023	梅沢町D	栃木市		梅沢町		○	○	
203-I-024	初音山A	栃木市		尻内町	初音山	○	○	
203-I-025	初音山B	栃木市		尻内町	初音山	○	○	
203-I-026	萱沼A	栃木市		尻内町	萱沼	○	○	
203-I-027	駒岡B	栃木市		尻内町	駒岡	○	○	
203-I-028	大森町A	栃木市		大森町		○	○	
203-I-029	志鳥C	栃木市		志鳥町	志鳥	○	○	
203-I-030	大平沢A	栃木市		平井町	大平沢	○	○	
203-I-1001	平井町 I A	栃木市		平井町		○	○	
203-I-1002	下皆川 I A	栃木市	大平町	下皆川		○	○	
203-I-1003	山際 I A	栃木市		梓町		○	○	
203-I-1004	社下 I A	栃木市		出流町		○	○	
203-I-1005	村檜神社 I A	栃木市		岩舟町		○	○	
203-I-1006	前田 I A	栃木市		岩舟町		○	○	
203-I-1007	愛宕神社 I A	栃木市		尻内町		○	○	
203-I-1008	栃ノ木 I A	栃木市		平井町		○	○	
203-I-1009	下皆川 I A	栃木市		大平町		○	○	
203-I-1010	坂口 I A	栃木市		西方町		○	○	
203-I-1011	梓町 I A	栃木市		梓町		○	○	
203-I-1012	野上 I A	栃木市		都賀町		○	○	
203-I-1013	梓 I A	栃木市		梓町		○	○	
203-I-1014	山の腰 I A	栃木市		岩舟町		○	○	
203-I-1015	西山 I A	栃木市		岩舟町		○	○	
203-I-1016	平井町 I B	栃木市		平井町		○	○	
203-I-1017	平井町 I C	栃木市		平井町		○	○	
203-I-1018	寺内 I A	栃木市		西方町		○	○	
203-I-1019	菖蒲沢 I A	栃木市		西方町		○	○	
203-I-1020	坂口 I A	栃木市		西方町		○	○	
203-I-1021	内出 I A	栃木市		西方町		○	○	
203-I-1022	尾原 I A	栃木市		鍋山町		○	○	
203-II-001	大平沢C	栃木市		平井町	大平沢	○	○	
203-II-002	柳町B	栃木市		柏倉町	柳町	○	○	
203-II-003	内宿C	栃木市		尻内町	内宿	○	○	
203-II-004	田端A	栃木市		出流町	田端	○	○	
203-II-005	観音入A	栃木市		出流町	観音入	○	○	
203-II-006	初音山F	栃木市		尻内町	初音山	○	○	
203-II-007	片角A	栃木市		出流町	片角	○	○	
203-II-008	片角B	栃木市		出流町	片角	○	○	
203-II-009	片角C	栃木市		出流町	片角	○	○	
203-II-010	油面A	栃木市		出流町	油面	○	○	
203-II-011	出流M	栃木市		出流町		○	○	
203-II-012	出流D	栃木市		出流町		○	○	
203-II-013	出流E	栃木市		出流町		○	○	
203-II-014	出流F	栃木市		出流町		○	○	
203-II-015	出流J	栃木市		出流町		○	○	
203-II-016	中内A	栃木市		出流町	中内	○	○	
203-II-017	上星野A	栃木市		星野町	上星野	○	○	
203-II-018	上星野B	栃木市		星野町	上星野	○	○	
203-II-019	上星野C	栃木市		星野町	上星野	○	○	
203-II-020	新町A	栃木市		星野町	新町	○	○	
203-II-021	高内A	栃木市		星野町	高内	○	○	
203-II-022	高内B	栃木市		星野町	高内	○	○	
203-II-023	高内C	栃木市		星野町	高内	○	○	
203-II-024	台B	栃木市		星野町	台	○	○	
203-II-025	台C	栃木市		星野町	台	○	○	
203-II-026	熊下A	栃木市		鍋山町	熊下	○	○	
203-II-027	熊下B	栃木市		鍋山町	熊下	○	○	
203-II-028	寺尾A	栃木市		鍋山町	寺尾	○	○	
203-II-029	寺尾B	栃木市		鍋山町	寺尾	○	○	
203-II-030	鍋山町A	栃木市		鍋山町		○	○	
203-II-031	鍋山町B	栃木市		鍋山町		○	○	
203-II-032	山際K	栃木市		鍋山町	山際	○	○	
203-II-033	山際D	栃木市		鍋山町	山際	○	○	
203-II-034	山際E	栃木市		鍋山町	山際	○	○	
203-II-035	山際F	栃木市		鍋山町	山際	○	○	
203-II-036	山際G	栃木市		鍋山町	山際	○	○	
203-II-037	山際H	栃木市		鍋山町	山際	○	○	
203-II-038	門沢B	栃木市		鍋山町	門沢	○	○	
203-II-039	門沢C	栃木市		鍋山町	門沢	○	○	
203-II-040	門沢D	栃木市		鍋山町	門沢	○	○	
203-II-041	門沢E	栃木市		鍋山町	門沢	○	○	
203-II-042	門沢F	栃木市		鍋山町	門沢	○	○	
203-II-043	山際J	栃木市		鍋山町	山際	○	○	
203-II-044	根古屋B	栃木市		鍋山町	根古屋	○	○	
203-II-045	下川原A	栃木市		上大久保町	下川原	○	○	
203-II-046	上大久保A	栃木市		上大久保町	上大久保	○	○	
203-II-047	梅沢町A	栃木市		梅沢町		○	○	

2-8-6 土砂災害警戒区域等(急傾斜地)一覽表

箇所番号	箇所名	所在地				警戒区域	特別警戒区域	備考
		郡・市	町・村	大字	小字			
203-II-048	梅沢町B	栃木市		梅沢町		○	○	
203-II-049	梅沢町C	栃木市		梅沢町		○	○	
203-II-050	梅沢町E	栃木市		梅沢町		○	○	
203-II-051	梅沢町F	栃木市		梅沢町		○	○	
203-II-052	梅沢町G	栃木市		梅沢町		○	○	
203-II-053	梅沢町A	栃木市		梅沢町		○	○	
203-II-054	梅沢町I	栃木市		梅沢町		○	○	
203-II-055	梅沢町J	栃木市		梅沢町		○	○	
203-II-056	梅沢町K	栃木市		梅沢町		○	○	
203-II-057	宮下A	栃木市		大久保町	宮下	○	○	
203-II-058	初音山C	栃木市		尻内町	初音山	○	○	
203-II-059	初音山D	栃木市		尻内町	初音山	○	○	
203-II-060	内宿A	栃木市		尻内町	内宿	○	○	
203-II-061	菅沼A	栃木市		尻内町	菅沼	○	○	
203-II-062	菅沼C	栃木市		尻内町	菅沼	○	○	
203-II-063	萱沼B	栃木市		尻内町	萱沼	○	○	
203-II-064	内宿B	栃木市		尻内町	内宿	○	○	
203-II-065	永倉入口A	栃木市		大久保町	永倉入口	○	○	
203-II-066	永倉入口B	栃木市		大久保町	永倉入口	○	○	
203-II-067	和田A	栃木市		大久保町	和田	○	○	
203-II-068	上新田A	栃木市		尻内町	上新田	○	○	
203-II-069	駒岡C	栃木市		尻内町	駒岡	○	○	
203-II-070	梓町A	栃木市		梓町		○	○	
203-II-071	仲方町A	栃木市		仲方町		○	○	
203-II-072	仲方町B	栃木市		仲方町		○	○	
203-II-073	貫井A	栃木市		千塚町	貫井	○	○	
203-II-074	千塚西A	栃木市		千塚町	千塚西	○	○	
203-II-075	千塚西B	栃木市		千塚町	千塚西	○	○	
203-II-076	千塚西C	栃木市		千塚町	千塚西	○	○	
203-II-077	千塚西D	栃木市		千塚町	千塚西	○	○	
203-II-078	大森町B	栃木市		大森町		○	○	
203-II-079	大森町C	栃木市		大森町		○	○	
203-II-080	大森町D	栃木市		大森町		○	○	
203-II-081	荒宿A	栃木市		皆川城内町	荒宿	○	○	
203-II-082	五反田A	栃木市		柏倉町	五反田	○	○	
203-II-083	五反田B	栃木市		柏倉町	五反田	○	○	
203-II-084	五反田C	栃木市		柏倉町	五反田	○	○	
203-II-085	柏倉町A	栃木市		柏倉町		○	○	
203-II-086	柏倉町B	栃木市		柏倉町		○	○	
203-II-087	北柏倉A	栃木市		柏倉町	北柏倉	○	○	
203-II-088	寺山A	栃木市		柏倉町	寺山	○	○	
203-II-089	寺山B	栃木市		柏倉町	寺山	○	○	
203-II-090	寺山C	栃木市		柏倉町	寺山	○	○	
203-II-091	寺山D	栃木市		柏倉町	寺山	○	○	
203-II-092	寺山E	栃木市		柏倉町	寺山	○	○	
203-II-093	大仁場A	栃木市		柏倉町	大仁場	○	○	
203-II-094	寺山F	栃木市		柏倉町	寺山	○	○	
203-II-095	柳町A	栃木市		柏倉町	柳町	○	○	
203-II-096	柳町B	栃木市		柏倉町	柳町	○	○	
203-II-097	柏倉町D	栃木市		柏倉町		○	○	
203-II-098	権現前A	栃木市		柏倉町	権現前	○	○	
203-II-099	権現前B	栃木市		柏倉町	権現前	○	○	
203-II-100	権現前C	栃木市		柏倉町	権現前	○	○	
203-II-1001	小野口町II A	栃木市		小野口町		○	○	
203-II-1002	三谷東II A	栃木市	岩舟町	三谷東		○	○	
203-II-1003	園部町II A	栃木市		園部町	4丁目	○	○	
203-II-1004	真弓II A	栃木市	大平町	真弓		○	○	
203-II-1005	園部町II B	栃木市		園部町	4丁目	○	○	
203-II-1006	皆川城内町II A	栃木市		皆川城内町		○	○	
203-II-1007	下津原II A	栃木市	岩舟町	下津原		○	○	
203-II-1008	静II A	栃木市	岩舟町	静		○	○	
203-II-1009	鷺巣II A	栃木市	岩舟町	鷺巣		○	○	
203-II-101	打越A	栃木市		小野口町	打越	○	○	
203-II-1010	園部町II C	栃木市		園部町	4丁目	○	○	
203-II-1011	砂田II A	栃木市		都賀町		○	○	
203-II-1012	栃谷II A	栃木市		西方町		○	○	
203-II-1013	高内II A	栃木市		星野町		○	○	
203-II-1014	片角II A	栃木市		出流町		○	○	
203-II-1015	宮の下II A	栃木市		岩舟町		○	○	
203-II-1016	藤坂II A	栃木市		岩舟町		○	○	
203-II-1017	小坂倉II A	栃木市		岩舟町		○	○	
203-II-1018	小野口町II A	栃木市		小野口町		○	○	
203-II-1019	中妻II A	栃木市		西方町		○	○	
203-II-102	打越B	栃木市		小野口町	打越	○	○	
203-II-1020	生出宿I A	栃木市		都賀町		○	○	
203-II-1021	新田II A	栃木市		大久保町		○	○	
203-II-1022	岩崎II A	栃木市		園部町		○	○	
203-II-1023	坂口II A	栃木市		出流町		○	○	
203-II-1024	山口II B	栃木市		星野町		○	○	
203-II-1025	真上II K	栃木市		西方町		○	○	
203-II-1026	真上II L	栃木市		西方町		○	○	
203-II-1027	本城II A	栃木市		西方町		○	○	
203-II-1028	本城II B	栃木市		西方町		○	○	
203-II-1029	真名子II M	栃木市		西方町		○	○	
203-II-103	打越C	栃木市		小野口町	打越	○	○	
203-II-1030	真名子II N	栃木市		西方町		○	○	
203-II-1031	富張II A	栃木市		都賀町		○	○	
203-II-1032	深沢II A	栃木市		都賀町		○	○	
203-II-1033	平井町II A	栃木市		平井町		○	○	
203-II-1034	志鳥町II A	栃木市		志鳥町		○	○	
203-II-1035	志鳥町II B	栃木市		志鳥町		○	○	
203-II-1036	小野口町II C	栃木市		小野口町		○	○	
203-II-1037	小野口町II D	栃木市		小野口町		○	○	
203-II-1038	小野口町II E	栃木市		小野口町		○	○	

2-8-6 土砂災害警戒区域等(急傾斜地)一覽表

箇所番号	箇所名	所在地				警戒区域	特別警戒区域	備考
		郡・市	町・村	大字	小字			
203-II-1039	小野口町II F	栃木市		小野口町		○	○	
203-II-104	勝見沢A	栃木市		小野口町	勝見沢	○	○	
203-II-1040	小野口町II G	栃木市		小野口町		○	○	
203-II-1041	志鳥町II C	栃木市		志鳥町		○	○	
203-II-1042	志鳥町II D	栃木市		志鳥町		○	○	
203-II-1043	西山田II A	栃木市		大平町		○	○	
203-II-1044	西山田II B	栃木市		大平町		○	○	
203-II-1045	平井町II B	栃木市		平井町		○	○	
203-II-1046	三谷東II B	栃木市		岩舟町		○	○	
203-II-1047	小野寺II A	栃木市		岩舟町		○	○	
203-II-1048	小野寺II B	栃木市		岩舟町		○	○	
203-II-1049	小野寺II C	栃木市		岩舟町		○	○	
203-II-105	勝見沢B	栃木市		小野口町	勝見沢	○	○	
203-II-1050	小野寺II D	栃木市		岩舟町		○	○	
203-II-1051	申田II A	栃木市		西方町		○	○	
203-II-1052	神前田II A	栃木市		西方町		○	○	
203-II-1053	岡II C	栃木市		西方町		○	○	
203-II-1054	柏戸II A	栃木市		西方町		○	○	
203-II-1055	根小屋II A	栃木市		西方町		○	○	
203-II-1056	岡II D	栃木市		都賀町		○	○	
203-II-1057	男丸II E	栃木市		西方町		○	○	
203-II-1058	森ノ下II A	栃木市		西方町		○	○	
203-II-1059	批把の入II A	栃木市		都賀町		○	○	
203-II-106	宮前B	栃木市		小野口町	宮前	○	○	
203-II-1060	内出II A	栃木市		西方町		○	○	
203-II-1061	門沢II A	栃木市		鍋山町		○	○	
203-II-1062	粟の木田II A	栃木市		都賀町		○	○	
203-II-1063	中の内II A	栃木市		都賀町		○	○	
203-II-1064	中ノ内II A	栃木市		仲方町		○	○	
203-II-1065	姥ヶ沢II A	栃木市		仲方町		○	○	
203-II-1066	山根II A	栃木市		梅沢町		○	○	
203-II-1067	高内II A	栃木市		星野町		○	○	
203-II-1068	藤沢II A	栃木市		鍋山町		○	○	
203-II-1069	山際II A	栃木市		鍋山町		○	○	
203-II-107	宮前C	栃木市		小野口町	宮前	○	○	
203-II-1070	大倉II A	栃木市		柏倉町		○	○	
203-II-1071	門沢II A	栃木市		鍋山町		○	○	
203-II-1072	熊下II A	栃木市		鍋山町		○	○	
203-II-1073	立谷II A	栃木市		鍋山町		○	○	
203-II-1074	竹ノ下II A	栃木市		大久保町		○	○	
203-II-1075	入前II A	栃木市		大久保町		○	○	
203-II-1076	所落II A	栃木市		柏倉町		○	○	
203-II-1077	大阿久平II A	栃木市		柏倉町		○	○	
203-II-1078	大倉II B	栃木市		柏倉町		○	○	
203-II-1079	ナメリ石II A	栃木市		柏倉町		○	○	
203-II-108	宮前D	栃木市		小野口町	宮前	○	○	
203-II-1080	打越II A	栃木市		小野口町		○	○	
203-II-1081	愛宕下II A	栃木市		柏倉町		○	○	
203-II-1082	立谷II A	栃木市		鍋山町		○	○	
203-II-1085	町屋II A	栃木市		都賀町		○	○	
203-II-109	宮前E	栃木市		小野口町	宮前	○	○	
203-II-110	宮前F	栃木市		小野口町	宮前	○	○	
203-II-111	小野口西A	栃木市		小野口町	小野口西	○	○	
203-II-112	八幡沢A	栃木市		小野口町	八幡沢	○	○	
203-II-113	八幡沢B	栃木市		小野口町	八幡沢	○	○	
203-II-114	日陰A	栃木市		志鳥町	日陰	○	○	
203-II-115	八幡A	栃木市		小野口町	八幡	○	○	
203-II-116	大沢A	栃木市		志鳥町	大沢	○	○	
203-II-117	大沢B	栃木市		志鳥町	大沢	○	○	
203-II-118	大沢F	栃木市		志鳥町	大沢	○	○	
203-II-119	大沢E	栃木市		志鳥町	大沢	○	○	
203-II-120	大沢C	栃木市		志鳥町	大沢	○	○	
203-II-121	大沢D	栃木市		志鳥町	大沢	○	○	
203-II-122	講堂A	栃木市		志鳥町	講堂	○	○	
203-II-123	志鳥A	栃木市		志鳥町	志鳥	○	○	
203-II-124	志鳥B	栃木市		入坪裏		○	○	
203-II-125	堤崎A	栃木市		志鳥町	堤崎	○	○	
203-II-127	岩出町A	栃木市		岩出町		○	○	
203-II-128	園部4丁目A	栃木市		平井町	園部4丁目	○	○	
203-II-129	園部4丁目B	栃木市		平井町	園部4丁目	○	○	
203-II-131	園部4丁目C	栃木市		平井町	園部4丁目	○	○	
203-II-132	大平沢B	栃木市		平井町	大平沢	○	○	
203-II-133	向山A	栃木市		平井町	向山	○	○	
203-II-134	五反田A	栃木市		柏倉町	五反田	○	○	
203-III-001	片角	栃木市		出流町	片角	○	○	
203-III-002	出流	栃木市		出流町		○	○	
203-III-003	出流	栃木市		出流町		○	○	
203-III-004	羽鶴	栃木市		出流町	羽鶴	○	○	
203-III-005	上星野	栃木市		星野町	上星野	○	○	
203-III-006	新町	栃木市		星野町	新町	○	○	
203-III-007	鍋山町	栃木市		鍋山町		○	○	
203-III-008	永倉	栃木市		大久保町	永倉	○	○	
203-III-009	初音山	栃木市		尻内町	初音山	○	○	
203-III-010	仲方	栃木市		仲方町	仲方	○	○	
203-III-012	柏倉町	栃木市		柏倉町		○	○	
203-III-013	柏倉町	栃木市		柏倉町		○	○	
203-III-014	小野口西	栃木市		小野口町	小野口西	○	○	
203-III-015	大沢	栃木市		志鳥町	大沢	○	○	
203-III-1001	仲方町III C	栃木市		仲方町		○	○	
203-III-1002	岩出町III A	栃木市		岩出町		○	○	
203-III-1003	三谷東III A	栃木市	岩舟町	三谷東		○	○	
203-III-1004	下津原III A	栃木市	岩舟町	下津原		○	○	
203-III-1005	梓町III A	栃木市		梓町		○	○	
203-III-1006	平井町III A	栃木市		平井町		○	○	

2-8-6 土砂災害警戒区域等(急傾斜地)一覽表

箇所番号	箇所名	所在地				警戒区域	特別警戒区域	備考
		郡・市	町・村	大字	小字			
203-Ⅲ-1007	山ノ神ⅢA	栃木市		西方町		○	○	
203-Ⅲ-1008	神楽岡ⅢA	栃木市		都賀町		○	○	
203-Ⅲ-1009	下岡ⅢA	栃木市		出流町		○	○	
203-Ⅲ-1010	鷹巣口ⅢA	栃木市		出流町		○	○	
203-Ⅲ-1011	小沼ⅢA	栃木市		西方町		○	○	
203-Ⅲ-1012	池ノ入ⅢA	栃木市		西方町		○	○	
203-Ⅲ-1013	水穴ⅢA	栃木市		西方町		○	○	
203-Ⅲ-1014	生出宿ⅢA	栃木市		都賀町		○	○	
203-Ⅲ-1015	上の山ⅢA	栃木市		岩舟町		○	○	
203-Ⅲ-1016	京呂戸ⅢA	栃木市		岩舟町		○	○	
203-Ⅲ-1017	櫛ⅢA	栃木市		岩舟町		○	○	
203-Ⅲ-1018	道庵ⅢA	栃木市		岩舟町		○	○	
203-Ⅲ-1019	北の入ⅢA	栃木市		岩舟町		○	○	
203-Ⅲ-1020	大芝原ⅢA	栃木市		岩舟町		○	○	
203-Ⅲ-1021	宮下ⅢA	栃木市		梅沢町		○	○	
203-Ⅲ-1022	深沢ⅢA	栃木市		柏倉町		○	○	
203-Ⅲ-1023	小倉ⅢA	栃木市		柏倉町		○	○	
203-Ⅲ-1024	西山田ⅢA	栃木市		大平町		○	○	
203-Ⅲ-1025	下皆川ⅢA	栃木市		大平町		○	○	
203-Ⅲ-1026	小板倉ⅢA	栃木市		岩舟町		○	○	
203-Ⅲ-1027	山際ⅢA	栃木市		梓町		○	○	
203-Ⅲ-1028	山口ⅢA	栃木市		星野町		○	○	
203-Ⅲ-1029	本城ⅢA	栃木市		西方町		○	○	
203-Ⅲ-1030	向宿ⅢA	栃木市		西方町		○	○	
203-Ⅲ-1031	大柿ⅢA	栃木市		都賀町		○	○	
203-Ⅲ-1032	元ⅢA	栃木市		西方町		○	○	
203-Ⅲ-1033	中郷ⅢA	栃木市		都賀町		○	○	
203-Ⅲ-1034	中郷ⅢB	栃木市		都賀町		○	○	
203-Ⅲ-1035	尻内ⅢA	栃木市		尻内町		○	○	
203-Ⅲ-1036	仲坪ⅢA	栃木市		都賀町		○	○	
203-Ⅲ-1037	木ⅢA	栃木市		都賀町		○	○	
203-Ⅲ-1038	萱沼ⅢA	栃木市		尻内町		○	○	
203-Ⅲ-1039	山の腰ⅢA	栃木市		岩舟町		○	○	
203-Ⅲ-1040	園部町ⅢA	栃木市		園部町4丁目		○	○	
203-Ⅲ-1041	志鳥町ⅢA	栃木市		志鳥町		○	○	
203-Ⅲ-1042	小野口町ⅢA	栃木市		小野口町		○	○	
203-Ⅲ-1043	小野口町ⅢB	栃木市		小野口町		○	○	
203-Ⅲ-1044	小野口町ⅢC	栃木市		小野口町		○	○	
203-Ⅲ-1045	西山田ⅢB	栃木市		大平町		○	○	
203-Ⅲ-1046	西山田ⅢC	栃木市		大平町		○	○	
203-Ⅲ-1047	西山田ⅢD	栃木市		大平町		○	○	
203-Ⅲ-1048	小野寺ⅢA	栃木市		岩舟町		○	○	
203-Ⅲ-1049	小野寺ⅢB	栃木市		岩舟町		○	○	
203-Ⅲ-1050	下皆川ⅢB	栃木市		大平町		○	○	
203-Ⅲ-1051	根小屋ⅢA	栃木市		西方町		○	○	
203-Ⅲ-1052	根小屋ⅢB	栃木市		西方町		○	○	
203-Ⅲ-1053	上原ⅢA	栃木市		西方町		○	○	
203-Ⅲ-1054	関根ⅢA	栃木市		西方町		○	○	
203-Ⅲ-1055	神前田ⅢA	栃木市		西方町		○	○	
203-Ⅲ-1056	反町ⅢA	栃木市		西方町		○	○	
203-Ⅲ-1057	反町ⅢB	栃木市		西方町		○	○	
203-Ⅲ-1058	甘露寺沢ⅢA	栃木市		西方町		○	○	
203-Ⅲ-1059	水木ⅢA	栃木市		西方町		○	○	
203-Ⅲ-1060	柏戸ⅢA	栃木市		西方町		○	○	
203-Ⅲ-1061	台ⅢA	栃木市		西方町		○	○	
203-Ⅲ-1062	岩崎ⅢA	栃木市		西方町		○	○	
203-Ⅲ-1063	岩崎ⅢB	栃木市		西方町		○	○	
203-Ⅲ-1064	岩崎ⅢC	栃木市		西方町		○	○	
203-Ⅲ-1065	前田ⅢA	栃木市		西方町		○	○	
203-Ⅲ-1066	後原ⅢA	栃木市		西方町		○	○	
203-Ⅲ-1067	篠ノ手ⅢA	栃木市		西方町		○	○	
203-Ⅲ-1068	柳沢ⅢA	栃木市		西方町		○	○	
203-Ⅲ-1069	大芝原ⅢA	栃木市		西方町		○	○	
203-Ⅲ-1070	太夫田ⅢA	栃木市		西方町		○	○	
203-Ⅲ-1071	鹿畑ⅢA	栃木市		西方町		○	○	
203-Ⅲ-1072	篠ノ手ⅢB	栃木市		西方町		○	○	
203-Ⅲ-1073	篠ノ手ⅢC	栃木市		西方町		○	○	
203-Ⅲ-1074	篠ノ手ⅢD	栃木市		西方町		○	○	
203-Ⅲ-1075	岩崎ⅢD	栃木市		西方町		○	○	
203-Ⅲ-1076	中妻ⅢA	栃木市		西方町		○	○	
203-Ⅲ-1077	坂口ⅢA	栃木市		西方町		○	○	
203-Ⅲ-1078	男丸ⅢB	栃木市		西方町		○	○	
203-Ⅲ-1079	黒沢ⅢA	栃木市		西方町		○	○	
203-Ⅲ-1080	舟ヶ沢ⅢA	栃木市		西方町		○	○	
203-Ⅲ-1081	中ノ内ⅢA	栃木市		西方町		○	○	
203-Ⅲ-1082	足田内ⅢA	栃木市		西方町		○	○	
203-Ⅲ-1083	小坂原ⅢA	栃木市		西方町		○	○	
203-Ⅲ-1084	田の入ⅢA	栃木市		都賀町		○	○	
203-Ⅲ-1086	後沢ⅢA	栃木市		尻内町		○	○	
203-Ⅲ-1087	坂ノ入ⅢA	栃木市		梅沢町		○	○	
203-Ⅲ-1088	沢口ⅢA	栃木市		梅沢町		○	○	
203-Ⅲ-1089	宮下ⅢA	栃木市		梅沢町		○	○	
203-Ⅲ-1090	岡入ⅢA	栃木市		尻内町		○	○	
203-Ⅲ-1091	牛落ⅢA	栃木市		星野町		○	○	
203-Ⅲ-1092	牛落ⅢB	栃木市		鍋山町		○	○	
203-Ⅲ-1093	門沢ⅢA	栃木市		鍋山町		○	○	
203-Ⅲ-1094	熊下ⅢA	栃木市		鍋山町		○	○	
204-I-001	八木田A	佐野市		寺久保町	八木田	○	○	
204-I-002	荒神前A	佐野市		出流原町	荒神前	○	○	
204-I-003	三ツ久田A	佐野市		赤見町	三ツ久田	○	○	
204-I-004	城山西A	佐野市		若松町	城山西	○	○	
204-I-005	城山東A	佐野市		若松町	城山東	○	○	
204-I-006	北屋A	佐野市		富岡町	北屋	○	○	
204-I-007	北屋B	佐野市		富岡町	北屋	○	○	

2-8-6 土砂災害警戒区域等(急傾斜地)一覽表

箇所番号	箇所名	所在地				警戒区域	特別警戒区域	備考
		郡・市	町・村	大字	小字			
204-I-008	富士山A	佐野市		富士町	富士山	○	○	
204-I-009	東山付A	佐野市		田之入町	東山付	○	○	
204-I-010	小沢A	佐野市		田之入町	小沢	○	○	
204-I-011	西山A	佐野市		奈良湖町	西山	○	○	
204-I-012	大富士A	佐野市		富士町	大富士	○	○	
204-I-013	関川A	佐野市		関川町	関川	○	○	
204-I-014	東山A	佐野市		奈良湖町	東山	○	○	
204-I-1001	唐沢山IA	佐野市	佐野市	富士町		○	○	
204-I-1002	奈良湖IA	佐野市	佐野市	奈良湖町		○	○	
204-II-001	般若IIA	佐野市		寺久保町	般若	○	○	
204-II-002	敷火打IIA	佐野市		寺久保町	敷火打	○	○	
204-II-003	塩坂IIA	佐野市		寺久保町	塩坂	○	○	
204-II-004	塩坂IIB	佐野市		寺久保町	塩坂	○	○	
204-II-005	藤平入IIA	佐野市		寺久保町	藤平入	○	○	
204-II-006	仲ノ目IIA	佐野市		寺久保町	仲ノ目	○	○	
204-II-007	西根IIA	佐野市		出流原町	西根	○	○	
204-II-010	白山IIA	佐野市		出流原町	白山	○	○	
204-II-011	鴉崎IIA	佐野市		出流原町	鴉崎	○	○	
204-II-012	萱場IIA	佐野市		赤見町	萱場	○	○	
204-II-013	大久保IIA	佐野市		奈良湖町	大久保	○	○	
204-II-014	富士山IIA	佐野市		富士町	富士山	○	○	
204-II-015	町田IIA	佐野市		富士町	町田	○	○	
204-II-016	町田IIB	佐野市		富士町	町田	○	○	
204-II-017	大富士IIA	佐野市		富士町	大富士	○	○	
204-II-018	大富士IIB	佐野市		富士町	大富士	○	○	
204-II-019	大富士IIC	佐野市		富士町	大富士	○	○	
204-II-020	町田IIC	佐野市		富士町	町田	○	○	
204-II-021	町田IID	佐野市		富士町	町田	○	○	
204-II-022	大綱IIA	佐野市		富士町	大綱	○	○	
204-II-024	富士山IIB	佐野市		富士町	富士山	○	○	
204-II-025	大富士IID	佐野市		富士町	大富士	○	○	
204-II-1001	仙鏡沢IIA	佐野市	佐野市	富士町		○	○	
204-II-1002	唐沢川IIA	佐野市	佐野市	富士町		○	○	
204-II-1003	唐沢山IIA	佐野市	佐野市	富士町		○	○	
204-II-1004	唐沢山IIB	佐野市	佐野市	栃本町		○	○	
204-III-001	般若瀧ノ入IIIA	佐野市		寺久保町	般若瀧ノ入	○	○	
204-III-002	雉子尾IIIA	佐野市		寺久保町	雉子尾	○	○	
204-III-003	西根南IIIA	佐野市		出流原町	西根南	○	○	
204-III-004	菴丁田IIIA	佐野市		赤見町	菴丁田	○	○	
204-III-005	上木戸IIIA	佐野市		富士町	上木戸	○	○	
204-III-006	嶽下IIIA	佐野市		西浦町	嶽下	○	○	
204-III-1001	塩坂IIIA	佐野市	佐野市	寺久保町		○	○	
204-III-1002	寺久保IIIA	佐野市	佐野市	寺久保町		○	○	
204-III-1003	寺久保IIIB	佐野市	佐野市	寺久保町		○	○	
204-III-1004	寺久保IIIC	佐野市	佐野市	寺久保町		○	○	
204-III-1005	寺久保IIID	佐野市	佐野市	寺久保町		○	○	
204-III-1006	唐沢山IIIA	佐野市	佐野市	栃本町		○	○	
204-III-1007	唐沢山IIIB	佐野市	佐野市	富士町		○	○	
204-III-1008	般若IIIA	佐野市	佐野市	寺久保町		○	○	
205-I-001	長ノ原	鹿沼市		板荷	長ノ原	○	○	
205-I-002	古峰原IA	鹿沼市		草久	古峰原	○	○	
205-I-003	前畑IA	鹿沼市		草久	前畑	○	○	
205-I-004	表口IA	鹿沼市		草久	表口	○	○	
205-I-005	中ノ畑IA	鹿沼市		草久	中ノ畑	○	○	
205-I-006	法長内	鹿沼市		上久我	法長内	○	○	
205-I-007	待居	鹿沼市		加園	待居	○	○	
205-I-009	上南摩小裏	鹿沼市		上南摩町	館の越	○	○	
205-I-010	西沢	鹿沼市		油田町	中の宮	○	○	
205-I-011	日満	鹿沼市		下南摩町	日満	○	○	
205-I-012	塩山	鹿沼市		塩山町	石山	○	○	
205-I-013	上上野	鹿沼市		御成橋町	上上野	○	○	
205-I-014	田代内1	鹿沼市		下武子町	田代内	○	○	
205-I-015	府所	鹿沼市		上野町	中上野	○	○	
205-I-016	下上野(下上野北)	鹿沼市		上上野	下上野北	○	○	
205-I-017	下上野南3号	鹿沼市		上野町	下上野南	○	○	
205-I-018	貝島	鹿沼市		貝島町	貝島	○	○	
205-I-019	鳩胸	鹿沼市		上殿町	鳩胸	○	○	
205-I-020	屋形小路	鹿沼市		茂呂	上野原	○	○	
205-I-021	西茂呂	鹿沼市		茂呂	西茂呂	○	○	
205-I-022	千手	鹿沼市		千手町	松原寺跡	○	○	
205-I-023	千手山	鹿沼市		千手町	松原寺跡	○	○	
205-I-024	千手山東	鹿沼市		千手町	松原寺跡	○	○	
205-I-025	坂田	鹿沼市		千手町	坂田	○	○	
205-I-026	日吉	鹿沼市		日吉町	猿岩	○	○	
205-I-027	金山	鹿沼市		日吉町	金山	○	○	
205-I-028	塩ノ折戸	鹿沼市		日吉町	塩ノ折戸	○	○	
205-I-029	金山	鹿沼市		日吉町	金山	○	○	
205-I-030	火打沢	鹿沼市		日吉町	火打沢	○	○	
205-I-031	長岡	鹿沼市		日吉町	長岡	○	○	
205-I-032	光大寺下	鹿沼市		西鹿沼町	光大寺下	○	○	
205-I-033	三幸町東	鹿沼市		鹿沼	三幸町	○	○	
205-I-034	三光町	鹿沼市		三幸町	浅間	○	○	
205-I-037	深岩	鹿沼市		深岩		○	○	
205-I-038	猿岩B	鹿沼市		日吉町	猿岩	○	○	
205-I-1001	象間IA	鹿沼市		久野		○	○	
205-I-1002	象間IB	鹿沼市		深程		○	○	
205-I-1003	象間IC	鹿沼市		野尻		○	○	
205-I-1004	永光内IA	鹿沼市		上久我		○	○	
205-I-1005	初鹿沢IA	鹿沼市		上久我		○	○	
205-I-1006	寺山IA	鹿沼市		上久我		○	○	
205-I-1007	石裂IA	鹿沼市		上久我		○	○	
205-I-1008	谷津A	鹿沼市		下久我		○	○	
205-I-1009	平沢A	鹿沼市		加園		○	○	
205-I-1010	八ツ沢IA	鹿沼市		加園		○	○	

2-8-6 土砂災害警戒区域等(急傾斜地)一覽表

箇所番号	箇所名	所在地				警戒区域	特別警戒区域	備考
		郡・市	町・村	大字	小字			
205-I-1011	坂田山IA	鹿沼市		坂田山2丁目		○	○	
205-I-1012	坂田IA	鹿沼市		上材木町		○	○	
205-I-1013	金山下IA	鹿沼市		日吉町		○	○	
205-I-1014	丸山下IA	鹿沼市		加園		○	○	
205-I-1015	北ノ内IA	鹿沼市		加園		○	○	
205-I-1016	小鹿ノ入IA	鹿沼市		草久		○	○	
205-I-1017	下出IA	鹿沼市		草久		○	○	
205-I-1018	坂ノ下A	鹿沼市		富岡		○	○	
205-I-1019	千渡A	鹿沼市		千渡		○	○	
205-I-1020	山根A	鹿沼市		見野		○	○	
205-II-001	中坪IIA	鹿沼市		板荷	中坪	○	○	
205-II-002	大登IIA	鹿沼市		板荷	大登	○	○	
205-II-003	上岩鼻IIA	鹿沼市		板荷	上岩鼻	○	○	
205-II-004	高野内IIA	鹿沼市		板荷	高野内	○	○	
205-II-005	高芝IIA	鹿沼市		板荷	高芝	○	○	
205-II-006	高芝IIB	鹿沼市		板荷	高芝	○	○	
205-II-007	沙汰の目IIA	鹿沼市		板荷	沙汰の目	○	○	
205-II-008	竹ノ内IIA	鹿沼市		板荷	竹ノ内	○	○	
205-II-009	竹ノ内IIB	鹿沼市		板荷	竹ノ内	○	○	
205-II-010	柿沢A	鹿沼市		板荷	柿沢	○	○	
205-II-011	柿沢B	鹿沼市		板荷	柿沢	○	○	
205-II-012	柿沢IIA	鹿沼市		板荷	柿沢	○	○	
205-II-013	出戸柿沢IIA	鹿沼市		板荷	出戸柿沢	○	○	
205-II-014	白沢A	鹿沼市		板荷	白沢	○	○	
205-II-015	白沢B	鹿沼市		板荷	白沢	○	○	
205-II-016	今里	鹿沼市		板荷	今里	○	○	
205-II-017	長ノ原IIA	鹿沼市		板荷	長ノ原	○	○	
205-II-018	長ノ原A	鹿沼市		板荷	長ノ原	○	○	
205-II-019	長ノ原B	鹿沼市		板荷	長ノ原	○	○	
205-II-020	長ノ原C	鹿沼市		板荷	長ノ原	○	○	
205-II-021	下長ノ原	鹿沼市		板荷	下長ノ原	○	○	
205-II-022	川化	鹿沼市		板荷	川化	○	○	
205-II-023	辺釣A	鹿沼市		見野	辺釣	○	○	
205-II-024	辺釣B	鹿沼市		見野	辺釣	○	○	
205-II-025	見野	鹿沼市		見野		○	○	
205-II-026	山根A	鹿沼市		見野	山根	○	○	
205-II-027	野出畑	鹿沼市		富岡	野出畑	○	○	
205-II-028	新屋敷	鹿沼市		富岡	新屋敷	○	○	
205-II-029	平野A	鹿沼市		富岡	平野	○	○	
205-II-030	平野B	鹿沼市		富岡	平野	○	○	
205-II-031	田中	鹿沼市		富岡	田中	○	○	
205-II-032	坂下A	鹿沼市		平野	坂下	○	○	
205-II-033	坂下B	鹿沼市		富岡	坂下	○	○	
205-II-034	山根B	鹿沼市		見野	山根	○	○	
205-II-035	山根C	鹿沼市		見野	山根	○	○	
205-II-036	宮脇A	鹿沼市		富岡	宮脇	○	○	
205-II-037	宮脇C	鹿沼市		富岡	宮脇	○	○	
205-II-038	宮脇B	鹿沼市		富岡	宮脇	○	○	
205-II-039	木曾	鹿沼市		武子	木曾	○	○	
205-II-040	丸山風台	鹿沼市		富岡新田	丸山風台	○	○	
205-II-041	玉田町	鹿沼市		玉田町		○	○	
205-II-042	寺前田B	鹿沼市		西鹿沼町	寺前田	○	○	
205-II-043	寺前田A	鹿沼市		西鹿沼町	寺前田	○	○	
205-II-044	日吉町	鹿沼市		日吉町		○	○	
205-II-045	二丁目	鹿沼市		御成橋町	二丁目	○	○	
205-II-046	田代内2-1	鹿沼市		御成橋町	田代内	○	○	
205-II-047	田代内2-2	鹿沼市		御成橋町	田代内	○	○	
205-II-048	台坪	鹿沼市		千渡	台坪	○	○	
205-II-049	西茂呂A	鹿沼市		茂呂	西茂呂	○	○	
205-II-050	西茂呂B	鹿沼市		茂呂	西茂呂	○	○	
205-II-051	西茂呂C	鹿沼市		茂呂	西茂呂	○	○	
205-II-052	莚平IIA	鹿沼市		草久	莚平	○	○	
205-II-053	川中島IIA	鹿沼市		草久	川中島	○	○	
205-II-054	白井平IIA	鹿沼市		草久	白井平	○	○	
205-II-055	川向IIA	鹿沼市		草久	川向	○	○	
205-II-056	馬返IIA	鹿沼市		草久	馬返	○	○	
205-II-057	小松IIA	鹿沼市		草久	小松	○	○	
205-II-058	落合IIA	鹿沼市		草久	落合	○	○	
205-II-059	落合IIB	鹿沼市		草久	落合	○	○	
205-II-060	古峰原IIA	鹿沼市		草久	古峰原	○	○	
205-II-061	遠山IIA	鹿沼市		草久	遠山	○	○	
205-II-062	原山IIA	鹿沼市		草久	原山	○	○	
205-II-063	滝ヶ花IIA	鹿沼市		草久	滝ヶ花	○	○	
205-II-064	森ノ下IIA	鹿沼市		草久	森ノ下	○	○	
205-II-065	山神登IIA	鹿沼市		草久	山神登	○	○	
205-II-066	森IIA	鹿沼市		草久	森	○	○	
205-II-067	上ノ平IIA	鹿沼市		草久	上ノ平	○	○	
205-II-068	澤口IIA	鹿沼市		草久	澤口	○	○	
205-II-069	岡ノ手	鹿沼市		草久	岡ノ手	○	○	
205-II-070	坂ノ壹IIA	鹿沼市		草久	坂ノ壹	○	○	
205-II-071	小川IIA	鹿沼市		草久	小川	○	○	
205-II-072	上内倉IIA	鹿沼市		草久	上内倉	○	○	
205-II-073	上中内IIA	鹿沼市		草久	上中内	○	○	
205-II-074	内出IIA	鹿沼市		草久	内出	○	○	
205-II-075	上ノ内IIA	鹿沼市		草久	上ノ内	○	○	
205-II-076	相ノ坪IIA	鹿沼市		草久	相ノ坪	○	○	
205-II-077	南沢IIA	鹿沼市		草久	南沢	○	○	
205-II-078	表口IIA	鹿沼市		草久	表口	○	○	
205-II-079	小鹿ノ入IIA	鹿沼市		草久	小鹿ノ入	○	○	
205-II-080	中ノ畑IIA	鹿沼市		草久	中ノ畑	○	○	
205-II-081	中ノ畑IIB	鹿沼市		草久	中ノ畑	○	○	
205-II-082	中ノ畑IIC	鹿沼市		草久	中ノ畑	○	○	
205-II-083	原IIA	鹿沼市		草久	原	○	○	
205-II-084	八丁畑IIA	鹿沼市		上夫久保	八丁畑	○	○	

2-8-6 土砂災害警戒区域等(急傾斜地)一覽表

箇所番号	箇所名	所在地				警戒区域	特別警戒区域	備考
		郡・市	町・村	大字	小字			
205-II-085	栗坪IIA	鹿沼市		上大久保	栗坪	○	○	
205-II-086	岩根沢IIA	鹿沼市		下大久保	岩根沢	○	○	
205-II-087	寺畑IIA	鹿沼市		下大久保	寺畑	○	○	
205-II-088	高畑IIB	鹿沼市		引田	高畑	○	○	
205-II-089	上原IIA	鹿沼市		引田	上原	○	○	
205-II-090	手洗IIA	鹿沼市		引田	手洗	○	○	
205-II-091	遅ノ沢口IIA	鹿沼市		引田	遅ノ沢口	○	○	
205-II-092	稲山IIA	鹿沼市		引田	稲山	○	○	
205-II-093	古関IIA	鹿沼市		引田	古関	○	○	
205-II-094	古関IIB	鹿沼市		引田	古関	○	○	
205-II-095	柏寺IIA	鹿沼市		引田	柏寺	○	○	
205-II-096	山根IIA	鹿沼市		引田	山根	○	○	
205-II-097	新屋敷IIA	鹿沼市		引田	新屋敷	○	○	
205-II-098	岩花IIA	鹿沼市		引田	岩花	○	○	
205-II-099	岩花IIB	鹿沼市		引田	岩花	○	○	
205-II-100	一ノ沢IIB	鹿沼市		引田	一ノ沢	○	○	
205-II-1001	入栗沢IIA	鹿沼市		久野		○	○	
205-II-1002	下栗沢IIA	鹿沼市		楡木町		○	○	
205-II-1003	八幡前IIA	鹿沼市		上南摩町		○	○	
205-II-1004	象間IIA	鹿沼市		上南摩町		○	○	
205-II-1005	塚沢IIA	鹿沼市		北半田		○	○	
205-II-1006	田ノ入口IIA	鹿沼市		西沢町		○	○	
205-II-1007	堂地入IIA	鹿沼市		西沢町		○	○	
205-II-1008	堂地入IIB	鹿沼市		上南摩町		○	○	
205-II-1009	長坂IIA	鹿沼市		上南摩町		○	○	
205-II-101	下原IIA	鹿沼市		引田	下原	○	○	
205-II-1010	寄栗IIA	鹿沼市		上久我		○	○	
205-II-1011	坂本IIA	鹿沼市		上久我		○	○	
205-II-1012	老沢IIA	鹿沼市		下久我		○	○	
205-II-1013	大仁田IIA	鹿沼市		下久我		○	○	
205-II-1014	老沢IIB	鹿沼市		下久我		○	○	
205-II-1015	坂丸IIA	鹿沼市		下久我		○	○	
205-II-1016	坂本IIB	鹿沼市		上久我		○	○	
205-II-1017	石裂IIA	鹿沼市		上久我		○	○	
205-II-1018	寄栗IIB	鹿沼市		上久我		○	○	
205-II-1019	杓子沢A	鹿沼市		加園		○	○	
205-II-102	下原IIB	鹿沼市		引田	下原	○	○	
205-II-1020	木戸A	鹿沼市		下久我		○	○	
205-II-1021	象間A	鹿沼市		野尻		○	○	
205-II-1022	藤附A	鹿沼市		上日向		○	○	
205-II-1023	カケハシA	鹿沼市		下日向		○	○	
205-II-1024	八幡越路A	鹿沼市		加園		○	○	
205-II-1025	釜ヶ入A	鹿沼市		加園		○	○	
205-II-1026	平沢口A	鹿沼市		加園		○	○	
205-II-1027	岩淵A	鹿沼市		下久我		○	○	
205-II-1028	櫃沢A	鹿沼市		加園		○	○	
205-II-1029	上中山A	鹿沼市		加園		○	○	
205-II-103	金山IIA	鹿沼市		下沢	金山	○	○	
205-II-1030	塩ノ畑A	鹿沼市		加園		○	○	
205-II-1031	上見立A	鹿沼市		加園		○	○	
205-II-1032	待居B	鹿沼市		加園		○	○	
205-II-1033	下ノ内A	鹿沼市		下沢		○	○	
205-II-1034	釜ヶ入B	鹿沼市		下沢		○	○	
205-II-1035	寺内IIA	鹿沼市		西鹿沼町		○	○	
205-II-1036	釜田IIA	鹿沼市		花岡町		○	○	
205-II-1037	金ヶ沢IIA	鹿沼市		塩山町		○	○	
205-II-1038	大社久保IIA	鹿沼市		塩山町		○	○	
205-II-1039	坂田山IIA	鹿沼市		坂田山4丁目		○	○	
205-II-104	寄栗IIA	鹿沼市		上久我	寄栗	○	○	
205-II-1040	西富士掘IIA	鹿沼市		花岡町		○	○	
205-II-1041	比沙門堂IIA	鹿沼市		村井町		○	○	
205-II-1042	小椋IIB	鹿沼市		草久		○	○	
205-II-1043	重平IIA	鹿沼市		草久		○	○	
205-II-1044	押越IIA	鹿沼市		草久		○	○	
205-II-1045	押越IIB	鹿沼市		草久		○	○	
205-II-1046	内倉IIA	鹿沼市		草久		○	○	
205-II-1047	上河原IIA	鹿沼市		草久		○	○	
205-II-1048	表口IIB	鹿沼市		草久		○	○	
205-II-1049	中ノ畑IIB	鹿沼市		草久		○	○	
205-II-105	寄栗IIB	鹿沼市		上久我	寄栗	○	○	
205-II-1050	湯方地IIA	鹿沼市		草久		○	○	
205-II-1051	下岡IIA	鹿沼市		草久		○	○	
205-II-1052	大久保IIA	鹿沼市		下大久保		○	○	
205-II-1053	下大久保宮内IIA	鹿沼市		下大久保		○	○	
205-II-1054	下大久保下原IIA	鹿沼市		下大久保		○	○	
205-II-1055	稲山IIB	鹿沼市		引田		○	○	
205-II-1056	稲山IIC	鹿沼市		引田		○	○	
205-II-1057	片山IIA	鹿沼市		引田		○	○	
205-II-1058	古戸中IIA	鹿沼市		引田		○	○	
205-II-1059	小田ヶ原IIA	鹿沼市		引田		○	○	
205-II-106	寄栗IIC	鹿沼市		上久我	寄栗	○	○	
205-II-1060	岩行A	鹿沼市		板荷		○	○	
205-II-1061	赤行A	鹿沼市		板荷		○	○	
205-II-1062	下遠部A	鹿沼市		下遠部		○	○	
205-II-1063	万五郎内A	鹿沼市		武子		○	○	
205-II-1064	川向A	鹿沼市		富岡		○	○	
205-II-1065	下遠部B	鹿沼市		下遠部		○	○	
205-II-1066	入木戸A	鹿沼市		笹原田		○	○	
205-II-1067	糠塚山A	鹿沼市		仁神堂町		○	○	
205-II-1068	山根B	鹿沼市		板荷		○	○	
205-II-1069	上今里A	鹿沼市		板荷		○	○	
205-II-107	石裂IIA	鹿沼市		上久我	石裂	○	○	
205-II-1070	与松A	鹿沼市		板荷		○	○	
205-II-1071	入柿沢A	鹿沼市		板荷		○	○	

2-8-6 土砂災害警戒区域等(急傾斜地)一覽表

箇所番号	箇所名	所在地				警戒区域	特別警戒区域	備考
		郡・市	町・村	大字	小字			
205-II-1072	山根C	鹿沼市		見野		○	○	
205-II-108	石裂II B	鹿沼市		上久我	石裂	○	○	
205-II-109	上馬澤II A	鹿沼市		上久我	上馬澤	○	○	
205-II-110	上馬澤II B	鹿沼市		上久我	上馬澤	○	○	
205-II-111	高手II A	鹿沼市		上久我	高手	○	○	
205-II-112	高手II B	鹿沼市		上久我	高手	○	○	
205-II-113	子佐部沢II A	鹿沼市		上久我	子佐部沢	○	○	
205-II-114	法長内A	鹿沼市		上久我	法長内	○	○	
205-II-115	法長内B	鹿沼市		上久我	法長内	○	○	
205-II-116	坂本A	鹿沼市		上久我	坂本	○	○	
205-II-117	坂本B	鹿沼市		上久我	坂本	○	○	
205-II-118	坂本C	鹿沼市		上久我	坂本	○	○	
205-II-120	山神戸II A	鹿沼市		上久我	山神戸	○	○	
205-II-121	富沢	鹿沼市		下久我	富沢	○	○	
205-II-122	馬場II A	鹿沼市		下久我	馬場	○	○	
205-II-123	老沢II A	鹿沼市		下久我	老沢	○	○	
205-II-124	岩淵沢	鹿沼市		下久我	岩淵沢	○	○	
205-II-125	待居	鹿沼市		加園	待居	○	○	
205-II-126	加蘇	鹿沼市		加園	待居	○	○	
205-II-127	櫃沢A	鹿沼市		加園	櫃沢	○	○	
205-II-128	櫃沢B	鹿沼市		下久我	櫃沢	○	○	
205-II-129	櫃沢C	鹿沼市		加園	櫃沢	○	○	
205-II-130	福沢	鹿沼市		加園	福沢	○	○	
205-II-131	生子淵A	鹿沼市		加園	生子淵	○	○	
205-II-132	生子淵B	鹿沼市		加園	生子淵	○	○	
205-II-133	平沢	鹿沼市		加園	平沢	○	○	
205-II-134	上見立	鹿沼市		加園	上見立	○	○	
205-II-135	中見立	鹿沼市		加園	中見立	○	○	
205-II-136	生子淵C	鹿沼市		加園	生子淵	○	○	
205-II-137	生子淵D	鹿沼市		加園	生子淵	○	○	
205-II-138	上河原	鹿沼市		加園	上河原	○	○	
205-II-139	加園A	鹿沼市		加園		○	○	
205-II-140	宿B	鹿沼市		加園	宿	○	○	
205-II-143	膝付	鹿沼市		加園	膝付	○	○	
205-II-144	加園B	鹿沼市		加園		○	○	
205-II-145	野尻	鹿沼市		野尻		○	○	
205-II-146	生尻	鹿沼市		下沢	生尻	○	○	
205-II-147	下ノ内	鹿沼市		下沢	下ノ内	○	○	
205-II-148	下尻A	鹿沼市		下沢	下尻	○	○	
205-II-149	下尻B	鹿沼市		下沢	下尻	○	○	
205-II-150	下尻C	鹿沼市		下沢	下尻	○	○	
205-II-151	向原	鹿沼市		下沢	向原	○	○	
205-II-152	大関A	鹿沼市		笹原田	大関	○	○	
205-II-153	大関B	鹿沼市		笹原田	大関	○	○	
205-II-154	上組	鹿沼市		上日向	上組	○	○	
205-II-155	牛ヶ沢	鹿沼市		深岩	牛ヶ沢	○	○	
205-II-156	上日向A	鹿沼市		上日向		○	○	
205-II-157	上日向B	鹿沼市		上日向		○	○	
205-II-158	上日向C	鹿沼市		上日向		○	○	
205-II-159	上日向D	鹿沼市		上日向		○	○	
205-II-160	猿岩A	鹿沼市		日吉町	猿岩	○	○	
205-II-161	長岡	鹿沼市		日吉町	長岡	○	○	
205-II-162	大谷内A	鹿沼市		下日向	大谷内	○	○	
205-II-163	大谷内B	鹿沼市		下日向	大谷内	○	○	
205-II-164	村井町A	鹿沼市		村井町		○	○	
205-II-165	村井町B	鹿沼市		村井町		○	○	
205-II-166	酒野谷	鹿沼市		酒野谷		○	○	
205-II-194	室瀬C	鹿沼市		上南摩町	室瀬	○	○	
205-II-195	昭和A	鹿沼市		上南摩町	昭和	○	○	
205-II-196	昭和B	鹿沼市		上南摩町	昭和	○	○	
205-II-197	館の越	鹿沼市		上南摩町	館の越	○	○	
205-II-198	杓子沢C	鹿沼市		上南摩町	杓子沢	○	○	
205-II-199	杓子沢A	鹿沼市		上南摩町	杓子沢	○	○	
205-II-200	杓子沢B	鹿沼市		上南摩町	杓子沢	○	○	
205-II-201	極楽寺	鹿沼市		上南摩町	極楽寺	○	○	
205-II-202	堀の内	鹿沼市		上南摩町	堀の内	○	○	
205-II-203	小中手沢	鹿沼市		上南摩町	小中手沢	○	○	
205-II-204	粟沢C	鹿沼市		上南摩町	粟沢	○	○	
205-II-205	巳午	鹿沼市		西沢町	巳午	○	○	
205-II-206	三山沢A	鹿沼市		西沢町	三山沢	○	○	
205-II-207	三山沢B	鹿沼市		西沢町	三山沢	○	○	
205-II-208	三山沢C	鹿沼市		西沢町	三山沢	○	○	
205-II-209	湯原崎A	鹿沼市		西沢町	湯原崎	○	○	
205-II-210	湯原崎B	鹿沼市		西沢町	湯原崎	○	○	
205-II-211	立岩	鹿沼市		油田町	立岩	○	○	
205-II-212	田代内	鹿沼市		御成橋町	田代内	○	○	
205-III-001	上岩鼻III A	鹿沼市		板荷	上岩鼻	○	○	
205-III-002	竹ノ内III A	鹿沼市		板荷	竹ノ内	○	○	
205-III-003	長ノ原b	鹿沼市		板荷	長ノ原	○	○	
205-III-004	長ノ原a	鹿沼市		板荷	長ノ原	○	○	
205-III-005	白井平b	鹿沼市		草久	白井平	○	○	
205-III-006	白井平a	鹿沼市		草久	白井平	○	○	
205-III-007	露平	鹿沼市		草久	露平	○	○	
205-III-008	古峰原a	鹿沼市		草久	古峰原	○	○	
205-III-009	滝ノ花b	鹿沼市		草久	滝ノ花	○	○	
205-III-010	滝ノ花a	鹿沼市		草久	滝ノ花	○	○	
205-III-011	高畑b	鹿沼市		引田	高畑	○	○	
205-III-012	高畑a	鹿沼市		引田	高畑	○	○	
205-III-013	稲山	鹿沼市		引田	稲山	○	○	
205-III-014	稲山III A	鹿沼市		引田	稲山	○	○	
205-III-015	中坪	鹿沼市		下沢	中坪	○	○	
205-III-016	石裂b	鹿沼市		上久我	石裂	○	○	
205-III-017	石裂a	鹿沼市		上久我	石裂	○	○	
205-III-018	福沢	鹿沼市		加園	福沢	○	○	

2-8-6 土砂災害警戒区域等(急傾斜地)一覽表

箇所番号	箇所名	所在地				警戒区域	特別警戒区域	備考
		郡・市	町・村	大字	小字			
205-Ⅲ-027	小中手a	鹿沼市		上南摩町	小中手	○	○	
205-Ⅲ-028	油田町	鹿沼市		油田町	油田町	○	○	
205-Ⅲ-1001	坂本ⅢA	鹿沼市		上久我		○	○	
205-Ⅲ-1002	釜淵ⅢA	鹿沼市		上久我		○	○	
205-Ⅲ-1003	久保ⅢA	鹿沼市		上久我		○	○	
205-Ⅲ-1004	石裂ⅢA	鹿沼市		上久我		○	○	
205-Ⅲ-1005	待居A	鹿沼市		加園		○	○	
205-Ⅲ-1006	塩ノ畑B	鹿沼市		加園		○	○	
205-Ⅲ-1007	古内A	鹿沼市		加園		○	○	
205-Ⅲ-1008	半沢ⅢA	鹿沼市		花岡町		○	○	
205-Ⅲ-1009	溜ノ上ⅢA	鹿沼市		花岡町		○	○	
205-Ⅲ-1010	南原ⅢA	鹿沼市		日吉町		○	○	
205-Ⅲ-1011	津村入ⅢA	鹿沼市		日吉町		○	○	
205-Ⅲ-1012	津村ⅢA	鹿沼市		日吉町		○	○	
205-Ⅲ-1013	南原ⅢB	鹿沼市		塩山町		○	○	
205-Ⅲ-1014	砂場ⅢA	鹿沼市		草久		○	○	
205-Ⅲ-1015	古越路ⅢA	鹿沼市		草久		○	○	
205-Ⅲ-1016	古越路ⅢB	鹿沼市		草久		○	○	
205-Ⅲ-1017	小川ⅢA	鹿沼市		草久		○	○	
205-Ⅲ-1018	明戸向ⅢA	鹿沼市		草久		○	○	
205-Ⅲ-1019	塩沢ⅢA	鹿沼市		草久		○	○	
205-Ⅲ-1020	八丁畑ⅢA	鹿沼市		上大久保		○	○	
205-Ⅲ-1021	黒犬原ⅢA	鹿沼市		引田		○	○	
205-Ⅲ-1022	大下ⅢA	鹿沼市		引田		○	○	
205-Ⅲ-1023	下沢宮内ⅢA	鹿沼市		下沢		○	○	
205-Ⅲ-1024	岩岸ⅢA	鹿沼市		下沢		○	○	
205-Ⅲ-1025	中道ⅢA	鹿沼市		深岩		○	○	
205-Ⅲ-1026	和田ⅢA	鹿沼市		深岩		○	○	
205-Ⅲ-1027	坂本ⅢA	鹿沼市		上久我		○	○	
205-Ⅲ-1028	日陰A	鹿沼市		板荷		○	○	
205-Ⅲ-1029	川化A	鹿沼市		板荷		○	○	
205-Ⅲ-1030	いずみ野A	鹿沼市		板荷		○	○	
205-Ⅲ-1031	坂ノ下B	鹿沼市		笹原田		○	○	
205-Ⅲ-1032	笹原田南A	鹿沼市		笹原田		○	○	
205-Ⅲ-1033	後田A	鹿沼市		千渡		○	○	
205-Ⅲ-1034	堀ノ内A	鹿沼市		板荷		○	○	
205-Ⅲ-1035	木戸ヶ沢A	鹿沼市		板荷		○	○	
206-I-001	湯元A	日光市		湯元		○	○	
206-I-002	歌ヶ浜A	日光市		中宮祠	歌ヶ浜	○	○	
206-I-003	歌ヶ浜B	日光市		中宮祠	歌ヶ浜	○	○	
206-I-004	中宮祠A	日光市		中宮祠		○	○	
206-I-005	馬返A	日光市		細尾町	馬返	○	○	
206-I-006	清滝丹勢町A	日光市		清滝丹勢町		○	○	
206-I-007	本町A	日光市		本町		○	○	
206-I-008	安川町A	日光市		安川町		○	○	
206-I-009	下川原A	日光市		安川町	下川原	○	○	
206-I-010	上鉢石町A	日光市		上鉢石町		○	○	
206-I-011	御幸町A	日光市		御幸町		○	○	
206-I-012	下鉢石町A	日光市		下鉢石町		○	○	
206-I-013	松原町A	日光市		松原町		○	○	
206-I-014	所野A	日光市		所野		○	○	
206-I-015	所野B	日光市		所野		○	○	
206-I-016	所野C	日光市		所野		○	○	
206-I-017	清滝一丁目A	日光市		清滝一丁目		○	○	
206-I-018	清滝一丁目B	日光市		清滝一丁目		○	○	
206-I-019	日光A	日光市		日光		○	○	
206-I-020	相生町A	日光市		松原町		○	○	
206-I-021	萩垣面B	日光市		萩垣面		○	○	
206-I-022	霧降A	日光市		所野	霧降	○	○	
206-I-023	霧降B	日光市		所野	霧降	○	○	
206-I-024	霧降C	日光市		所野	霧降	○	○	
206-I-025	所野D	日光市		所野		○	○	
206-I-026	所野E	日光市		所野		○	○	
206-I-027	広久保 I A	日光市		所野	広久保	○	○	
206-I-028	広久保 I B	日光市		所野	広久保	○	○	
206-I-029	湯元B	日光市		湯元		○	○	
206-I-030	湯元C	日光市		湯元		○	○	
206-I-031	菖蒲ヶ浜A	日光市		中宮祠	菖蒲ヶ浜	○	○	
206-I-032	菖蒲ヶ浜B	日光市		中宮祠	菖蒲ヶ浜	○	○	
206-I-033	菖蒲ヶ浜C	日光市		中宮祠	菖蒲ヶ浜	○	○	
206-I-034	菖蒲ヶ浜D	日光市		中宮祠	菖蒲ヶ浜	○	○	
206-I-035	狸窪A	日光市		中宮祠	狸窪	○	○	
206-I-036	大久田A	日光市		中小来川	大久田	○	○	
206-I-037	二又A	日光市		滝ヶ原	二又	○	○	
206-I-038	大木戸ⅣA	日光市		細尾町	大木戸	○	○	
206-I-039	中鉢石町ⅣA	日光市		中鉢石町		○	○	
206-I-040	大崎ⅡA	日光市		中宮祠		○	○	
206-I-041	南小来川ⅡB	日光市		南小来川		○	○	
206-I-042	清滝一丁目ⅣB	日光市		清滝一丁目		○	○	
206-I-043	山内	日光市		山内		○	○	
206-I-1001	本町 I A	日光市	日光市	本町		○	○	
206-I-1002	所野 I A	日光市	日光市	所野		○	○	
206-I-1003	上鉢石町 I A	日光市	日光市	上鉢石町		○	○	
206-I-1004	山内 I A	日光市	日光市	山内		○	○	
206-I-1005	山久保 I A	日光市	日光市	山久保		○	○	
206-I-1006	所野 I B	日光市	日光市	所野		○	○	
206-I-1007	所野 I C	日光市	日光市	所野		○	○	
206-I-1008	所野 I D	日光市	日光市	所野		○	○	
206-I-1009	所野 I E	日光市	日光市	所野		○	○	
206-I-1010	七里 I A	日光市	日光市	七里		○	○	
206-I-1011	若杉町 I A	日光市	日光市	若杉町		○	○	
206-I-1012	所野 I F	日光市	日光市	所野		○	○	
206-I-1013	所野 I G	日光市	日光市	所野		○	○	
206-I-1014	中宮祠 I A	日光市	日光市	中宮祠		○	○	

2-8-6 土砂災害警戒区域等(急傾斜地)一覽表

箇所番号	箇所名	所在地				警戒区域	特別警戒区域	備考
		郡・市	町・村	大字	小字			
206-I-1015	清滝三丁目IA	日光市	日光市	清滝三丁目		○	○	
206-I-1016	中宮祠IB	日光市	日光市	中宮祠		○	○	
206-I-1017	中宮祠IC	日光市	日光市	中宮祠		○	○	
206-I-1018	丹勢IA	日光市	日光市	丹勢		○	○	
206-II-001	沼内IIA	日光市		山久保	沼内	○	○	
206-II-002	沼内IIB	日光市		山久保	沼内	○	○	
206-II-003	細尾町IIA	日光市		細尾町		○	○	
206-II-004	清滝町IIA	日光市		清滝町		○	○	
206-II-005	清滝町IIB	日光市		清滝町		○	○	
206-II-006	清滝安良沢町IIA	日光市		清滝安良沢町		○	○	
206-II-007	本町IIA	日光市		本町		○	○	
206-II-008	本町IIB	日光市		本町		○	○	
206-II-009	本町IID	日光市		本町		○	○	
206-II-010	萩垣面IIA	日光市		萩垣面		○	○	
206-II-011	萩垣面IIB	日光市		萩垣面		○	○	
206-II-012	霧降IIA	日光市		所野	霧降	○	○	
206-II-013	所野IIA	日光市		所野		○	○	
206-II-014	所野IIB	日光市		所野		○	○	
206-II-015	所野IIC	日光市		所野		○	○	
206-II-016	江ノ久保IIA	日光市		所野	江ノ久保	○	○	
206-II-017	江ノ久保IIB	日光市		所野	江ノ久保	○	○	
206-II-018	広久保IIA	日光市		所野	広久保	○	○	
206-II-019	湯元IIA	日光市		湯元		○	○	
206-II-020	菖蒲ヶ浜IIA	日光市		中宮祠	菖蒲ヶ浜	○	○	
206-II-021	菖蒲ヶ浜IIB	日光市		中宮祠	菖蒲ヶ浜	○	○	
206-II-022	明智平IIA	日光市		細尾町	明智平	○	○	
206-II-023	細尾町IIB	日光市		細尾町		○	○	
206-II-024	南小来川IIA	日光市		南小来川		○	○	
206-II-025	山口IIA	日光市		南小来川	山口	○	○	
206-II-026	山口IIB	日光市		南小来川	山口	○	○	
206-II-027	山口IIC	日光市		南小来川	山口	○	○	
206-II-028	山口IID	日光市		南小来川	山口	○	○	
206-II-029	上原IIA	日光市		南小来川	上原	○	○	
206-II-030	上原IIB	日光市		南小来川	上原	○	○	
206-II-031	上原IIC	日光市		南小来川	上原	○	○	
206-II-032	上原IID	日光市		南小来川	上原	○	○	
206-II-033	塩原IIA	日光市		宮小来川	塩原	○	○	
206-II-034	塩原IIB	日光市		宮小来川	塩原	○	○	
206-II-035	大久田IIA	日光市		中小来川	大久田	○	○	
206-II-036	大久田IIB	日光市		中小来川	大久田	○	○	
206-II-037	小春IIA	日光市		宮小来川	小春	○	○	
206-II-038	中界地IIA	日光市		東小来川	中界地	○	○	
206-II-039	中界地IIB	日光市		東小来川	中界地	○	○	
206-II-040	算用畑IIA	日光市		東小来川	算用畑	○	○	
206-II-041	合内IIA	日光市		東小来川	合内	○	○	
206-II-043	合内IIC	日光市		東小来川	合内	○	○	
206-II-044	大久田IIC	日光市		中小来川	大久田	○	○	
206-II-045	サイカチ原IIA	日光市		西小来川	サイカチ原	○	○	
206-II-046	菅沢IIA	日光市		西小来川	菅沢	○	○	
206-II-047	菅沢IIB	日光市		西小来川	菅沢	○	○	
206-II-048	新谷IIA	日光市		東小来川	新谷	○	○	
206-II-049	新谷IIB	日光市		東小来川	新谷	○	○	
206-II-050	赤井原IIA	日光市		東小来川	赤井原	○	○	
206-II-051	黒下IIA	日光市		東小来川	黒下	○	○	
206-II-052	黒下IIB	日光市		東小来川	黒下	○	○	
206-II-053	黒下IIC	日光市		東小来川	黒下	○	○	
206-II-054	白沢IIA	日光市		山久保	白沢	○	○	
206-II-055	白沢IIB	日光市		山久保	白沢	○	○	
206-II-056	太田IIA	日光市		滝ヶ原	太田	○	○	
206-II-057	太田IIB	日光市		滝ヶ原	太田	○	○	
206-II-058	殿畑IIA	日光市		滝ヶ原	殿畑	○	○	
206-II-059	殿畑IIB	日光市		滝ヶ原	殿畑	○	○	
206-II-060	殿畑IIC	日光市		滝ヶ原	殿畑	○	○	
206-II-061	菖蒲ヶ浜IIIA	日光市		中宮祠	菖蒲ヶ浜	○	○	
206-II-062	二又VA	日光市		滝ヶ原	二又	○	○	
206-II-063	所野VA	日光市		所野		○	○	
206-II-064	算用畑VA	日光市		東小来川	算用畑	○	○	
206-II-065	木曾VA	日光市		山久保	木曾	○	○	
206-II-066	萩垣面A	日光市		萩垣面		○	○	
206-II-067	鍛冶屋IVA	日光市		宮小来川	鍛冶屋	○	○	
206-II-068	清滝一丁目IVA	日光市		清滝一丁目		○	○	
206-II-1001	所野IID	日光市	日光市	所野		○	○	
206-II-1002	所野IIE	日光市	日光市	所野		○	○	
206-II-1003	所野IIF	日光市	日光市	所野		○	○	
206-II-1004	所野IIG	日光市	日光市	所野		○	○	
206-II-1005	山内IIA	日光市	日光市	山内		○	○	
206-II-1006	山久保IIA	日光市	日光市	山久保		○	○	
206-II-1007	山久保IIB	日光市	日光市	山久保		○	○	
206-II-1008	細尾町IIC	日光市	日光市	細尾町		○	○	
206-II-1009	清滝一丁目IIA	日光市	日光市	清滝一丁目		○	○	
206-II-1010	山久保IIC	日光市	日光市	山久保		○	○	
206-II-1011	西小来川IIA	日光市	日光市	西小来川		○	○	
206-II-1012	西小来川IIB	日光市	日光市	西小来川		○	○	
206-II-1013	宮小来川IIA	日光市	日光市	宮小来川		○	○	
206-II-1014	宮小来川IIB	日光市	日光市	宮小来川		○	○	
206-II-1015	所野IIH	日光市	日光市	所野		○	○	
206-II-1016	所野IIJ	日光市	日光市	所野		○	○	
206-II-1017	山久保IID	日光市	日光市	山久保		○	○	
206-II-1018	山久保IIE	日光市	日光市	山久保		○	○	
206-II-1019	清滝一丁目IIB	日光市	日光市	清滝一丁目		○	○	
206-II-1020	清滝安良沢町IIB	日光市	日光市	清滝安良沢町		○	○	
206-II-1021	細尾町IID	日光市	日光市	細尾町		○	○	
206-II-1022	清滝町IIC	日光市	日光市	清滝町		○	○	
206-II-1023	清滝安良沢町IIC	日光市	日光市	清滝安良沢町		○	○	

2-8-6 土砂災害警戒区域等(急傾斜地)一覽表

箇所番号	箇所名	所在地				警戒区域	特別警戒区域	備考
		郡・市	町・村	大字	小字			
206-II-1024	久次良町II A	日光市	日光市	久次良町		○	○	
206-II-1025	滝ヶ原II A	日光市	日光市	滝ヶ原		○	○	
206-II-1026	滝ヶ原II B	日光市	日光市	滝ヶ原		○	○	
206-II-1027	滝ヶ原II C	日光市	日光市	滝ヶ原		○	○	
206-II-1028	西小来川II C	日光市	日光市	西小来川		○	○	
206-II-1029	南小来川II C	日光市	日光市	南小来川		○	○	
206-III-001	日光III A	日光市		日光		○	○	
206-III-002	日光III B	日光市		日光		○	○	
206-III-003	日光III C	日光市		日光		○	○	
206-III-004	日光III D	日光市		日光		○	○	
206-III-005	萩垣面III A	日光市		萩垣面		○	○	
206-III-006	含満淵III A	日光市		日光	含満淵	○	○	
206-III-007	含満淵III B	日光市		日光	含満淵	○	○	
206-III-008	所野III A	日光市		所野		○	○	
206-III-009	所野III B	日光市		所野		○	○	
206-III-010	千手ヶ浜III A	日光市		中宮祠	千手ヶ浜	○	○	
206-III-011	千手ヶ浜III B	日光市		中宮祠	千手ヶ浜	○	○	
206-III-012	新谷III A	日光市		東小来川	新谷	○	○	
206-III-013	大久田III A	日光市		中小来川	大久田	○	○	
206-III-014	菅沢III A	日光市		西小来川	菅沢	○	○	
206-III-015	中井III A	日光市		西小来川	中井	○	○	
206-III-016	馬返III A	日光市		西小来川	馬返	○	○	
206-III-017	上原III A	日光市		南小来川	上原	○	○	
206-III-018	上原III B	日光市		南小来川	上原	○	○	
206-III-019	本町II C	日光市		本町		○	○	
206-III-021	萩垣面III B	日光市	日光市	山内		○	○	
206-III-1001	所野III C	日光市	日光市	所野		○	○	
206-III-1002	所野III D	日光市	日光市	所野		○	○	
206-III-1003	萩垣面III A	日光市	日光市	萩垣面		○	○	
206-III-1004	山久保III A	日光市	日光市	山久保		○	○	
206-III-1005	細尾町III A	日光市	日光市	細尾町		○	○	
206-III-1006	細尾町III B	日光市	日光市	細尾町		○	○	
206-III-1007	山久保III B	日光市	日光市	山久保		○	○	
206-III-1008	所野III E	日光市	日光市	所野		○	○	
207-I-001	小百I-A	日光市	今市市	小百	小百	○	○	
207-I-002	小百I-B	日光市	今市市	小百	小百	○	○	
207-I-003	小百I-C	日光市	今市市	小百	小百	○	○	
207-I-004	小百I-D	日光市	今市市	小百	小百	○	○	
207-I-005	石屋I-A	日光市	今市市	小百	石屋	○	○	
207-I-006	栗原I-A	日光市	今市市	栗原		○	○	
207-I-007	高百I-A	日光市	今市市	瀬尾	高百	○	○	
207-I-008	高畑I-A	日光市	今市市	瀬尾	高畑	○	○	
207-I-009	木曾仲居I-A	日光市	今市市	芹沼	木曾仲居	○	○	
207-I-010	岩鼻2号I-A	日光市	今市市	倉ヶ崎		○	○	
207-I-011	岩鼻1号I-A	日光市	今市市	倉ヶ崎		○	○	
207-I-013	平ヶ崎町I-A	日光市	今市市	平ヶ崎	平ヶ崎町	○	○	
207-I-014	高地谷I-A	日光市	今市市	長畑	高地谷	○	○	
207-I-015	普門寺裏I-A	日光市	今市市	長畑		○	○	
207-I-017	上小倉I-A	日光市	今市市	小倉	上小倉	○	○	
207-I-018	中路I-A	日光市	今市市	岩崎	中路	○	○	
207-I-019	上路II-A	日光市	今市市	岩崎	上路	○	○	
207-I-020	小林一区II-A	日光市	今市市	小林	小林一区	○	○	
207-I-021	山口II-A	日光市	今市市	山口	山口	○	○	
207-I-022	小代	日光市	今市市	小代		○	○	
207-I-1001	原宿I A	日光市	今市市	原宿		○	○	
207-I-1002	佐下部I A	日光市	今市市	佐下部		○	○	
207-I-1003	瀬尾I A	日光市	今市市	瀬尾		○	○	
207-I-1004	明神I A	日光市	今市市	明神		○	○	
207-I-1005	倉ヶ崎I A	日光市	今市市	倉ヶ崎		○	○	
207-II-002	筒萱II-B	日光市	今市市	小百	筒萱	○	○	
207-II-004	樽原II-B	日光市	今市市	小百	樽原	○	○	
207-II-005	佐下部II-A	日光市	今市市	佐下部	佐下部	○	○	
207-II-006	栗原II-A	日光市	今市市	栗原	栗原	○	○	
207-II-007	栗原II-B	日光市	今市市	栗原	栗原	○	○	
207-II-008	宿II-A	日光市	今市市	小百	宿	○	○	
207-II-009	宿II-B	日光市	今市市	小百	宿	○	○	
207-II-010	宿II-C	日光市	今市市	小百	宿	○	○	
207-II-011	石屋II-A	日光市	今市市	小百	石屋	○	○	
207-II-012	原宿II-A	日光市	今市市	原宿	原宿	○	○	
207-II-013	一本杉II-A	日光市	今市市	小百	一本杉	○	○	
207-II-014	一本杉II-B	日光市	今市市	小百	一本杉	○	○	
207-II-016	蛇野II-B	日光市	今市市	小百	蛇野	○	○	
207-II-017	襦II-A	日光市	今市市	小百	襦	○	○	
207-II-018	高百II-A	日光市	今市市	瀬尾	高百	○	○	
207-II-019	木曾仲居II-A	日光市	今市市	芹沼	木曾仲居	○	○	
207-II-021	木曾仲居II-B	日光市	今市市	芹沼	木曾仲居	○	○	
207-II-022	芹沼II-A	日光市	今市市	芹沼	芹沼	○	○	
207-II-023	轟II-B	日光市	今市市	轟	轟	○	○	
207-II-024	芹沼II-B	日光市	今市市	芹沼	芹沼	○	○	
207-II-025	芹沼II-C	日光市	今市市	芹沼	芹沼	○	○	
207-II-027	瀬尾II-A	日光市	今市市	瀬尾	瀬尾	○	○	
207-II-028	倉ヶ崎新田II-A	日光市	今市市	倉ヶ崎	倉ヶ崎新田	○	○	
207-II-029	倉ヶ崎新田II-B	日光市	今市市	倉ヶ崎	倉ヶ崎新田	○	○	
207-II-034	北原II-A	日光市	今市市	矢野口	北原	○	○	
207-II-035	塩野室町II-A	日光市	今市市	塩野室町	塩野室町	○	○	
207-II-036	嘉多蔵II-A	日光市	今市市	嘉多蔵	嘉多蔵	○	○	
207-II-037	嘉多蔵II-B	日光市	今市市	嘉多蔵	嘉多蔵	○	○	
207-II-038	小林三区II-A	日光市	今市市	小林	小林三区	○	○	
207-II-039	小林四区II-A	日光市	今市市	小林	小林四区	○	○	
207-II-041	小林二区II-A	日光市	今市市	小林	小林二区	○	○	
207-II-043	小林二区II-C	日光市	今市市	小林	小林二区	○	○	
207-II-045	山口II-B	日光市	今市市	山口	山口	○	○	
207-II-047	平ヶ崎町II-A	日光市	今市市	平ヶ崎	平ヶ崎町	○	○	
207-II-048	平ヶ崎町II-B	日光市	今市市	平ヶ崎	平ヶ崎町	○	○	

2-8-6 土砂災害警戒区域等(急傾斜地)一覽表

箇所番号	箇所名	所在地				警戒区域	特別警戒区域	備考
		郡・市	町・村	大字	小字			
207-II-049	室瀬行川II-A	日光市	今市市	室瀬	室瀬行川	○	○	
207-II-050	室瀬行川II-B	日光市	今市市	室瀬	室瀬行川	○	○	
207-II-051	室瀬行川II-C	日光市	今市市	室瀬	室瀬行川	○	○	
207-II-052	明神II-A	日光市	今市市	明神	明神上	○	○	
207-II-053	明神II-D	日光市	今市市	明神	山口	○	○	
207-II-054	明神II-E	日光市	今市市	明神	山口	○	○	
207-II-055	明神中II-A	日光市	今市市	明神	明神中	○	○	
207-II-056	明神II-B	日光市	今市市	明神	明神	○	○	
207-II-057	遠入II-A	日光市	今市市	長畑	遠入	○	○	
207-II-058	大畑II-A	日光市	今市市	長畑	大畑	○	○	
207-II-059	大畑II-B	日光市	今市市	長畑	大畑	○	○	
207-II-060	大畑II-C	日光市	今市市	長畑	大畑	○	○	
207-II-061	高地谷II-A	日光市	今市市	長畑	高地谷	○	○	
207-II-062	宮ノ下II-A	日光市	今市市	長畑	宮ノ下	○	○	
207-II-064	下組II-B	日光市	今市市	長畑	下組	○	○	
207-II-065	長畑中井II-A	日光市	今市市	長畑	長畑中井	○	○	
207-II-069	島金II-A	日光市	今市市	長畑	長畑中井	○	○	
207-II-071	出道II-A	日光市	今市市	木和田島	出道	○	○	
207-II-072	出道II-B	日光市	今市市	木和田島	出道	○	○	
207-II-073	上猪倉II-A	日光市	今市市	猪倉	上猪倉	○	○	
207-II-074	上猪倉II-B	日光市	今市市	猪倉	上猪倉	○	○	
207-II-078	下板橋II-B	日光市	今市市	板橋	下板橋	○	○	
207-II-079	下板橋II-C	日光市	今市市	板橋	下板橋	○	○	
207-II-081	下板橋II-E	日光市	今市市	板橋	下板橋	○	○	
207-II-082	下板橋II-F	日光市	今市市	板橋	下板橋	○	○	
207-II-083	下板橋II-G	日光市	今市市	板橋	下板橋	○	○	
207-II-084	下板橋II-H	日光市	今市市	板橋	下板橋	○	○	
207-II-085	下板橋II-I	日光市	今市市	板橋	下板橋	○	○	
207-II-086	下ノ内II-A	日光市	今市市	板橋	下の内	○	○	
207-II-087	上路II-B	日光市	今市市	岩崎	上路	○	○	
207-II-088	中路II-A	日光市	今市市	岩崎	中路	○	○	
207-II-089	上小倉II-A	日光市	今市市	小倉	上小倉	○	○	
207-II-090	上小倉II-B	日光市	今市市	小倉	上小倉	○	○	
207-II-091	上小倉II-C	日光市	今市市	小倉	上小倉	○	○	
207-II-092	上小倉II-D	日光市	今市市	小倉	上小倉	○	○	
207-II-093	中小倉II-A	日光市	今市市	小倉	中小倉	○	○	
207-II-094	中小倉II-B	日光市	今市市	小倉	中小倉	○	○	
207-II-095	中小倉II-C	日光市	今市市	小倉	中小倉	○	○	
207-II-096	小百I-E	日光市	今市市	小百		○	○	
207-II-1001	明神II F	日光市	今市市	明神		○	○	
207-II-1002	明神II G	日光市	今市市	明神		○	○	
207-II-1003	小百II A	日光市	今市市	小百		○	○	
207-II-1004	瀬尾II B	日光市	今市市	瀬尾		○	○	
207-II-1005	瀬尾II C	日光市	今市市	瀬尾		○	○	
207-II-1006	小百II B	日光市	今市市	小百		○	○	
207-II-1007	倉ヶ崎II A	日光市	今市市	倉ヶ崎		○	○	
207-II-1008	大室II A	日光市	今市市	大室		○	○	
207-II-1009	大室II B	日光市	今市市	大室		○	○	
207-II-1010	文挾町II A	日光市	今市市	文挾町		○	○	
207-II-1011	明神II H	日光市	今市市	明神		○	○	
207-II-1012	瀬尾II D	日光市	今市市	瀬尾		○	○	
207-II-1013	小百II C	日光市	今市市	小百		○	○	
207-II-1014	瀬尾II E	日光市	今市市	瀬尾		○	○	
207-II-1015	瀬尾II F	日光市	今市市	瀬尾		○	○	
207-II-1016	瀬尾II G	日光市	今市市	瀬尾		○	○	
207-II-1017	明神II I	日光市	今市市	明神		○	○	
207-II-1018	小代II A	日光市	今市市	小代		○	○	
207-II-1019	明神II J	日光市	今市市	明神		○	○	
207-II-1020	明神II K	日光市	今市市	明神		○	○	
207-II-1021	明神II L	日光市	今市市	明神		○	○	
207-II-1022	文挾町II B	日光市	今市市	文挾町		○	○	
207-II-1023	小倉II A	日光市	今市市	小倉		○	○	
207-II-1024	小倉II B	日光市	今市市	小倉		○	○	
207-II-1025	明神II M	日光市	今市市	明神		○	○	
207-III-001	一本杉III-A	日光市	今市市	小百	一本杉	○	○	
207-III-002	小百III-A	日光市	今市市	小百	小百	○	○	
207-III-003	穴沢III-A	日光市	今市市	小百	穴沢	○	○	
207-III-004	小百III-B	日光市	今市市	小百	小百	○	○	
207-III-005	小百III-C	日光市	今市市	小百	小百	○	○	
207-III-006	小百III-D	日光市	今市市	小百	小百	○	○	
207-III-007	小百III-E	日光市	今市市	小百	小百	○	○	
207-III-008	小百III-F	日光市	今市市	小百	小百	○	○	
207-III-009	小百III-G	日光市	今市市	小百	小百	○	○	
207-III-010	小百III-H	日光市	今市市	小百	小百	○	○	
207-III-011	石見III-A	日光市	今市市	小百	石見	○	○	
207-III-012	禰III-A	日光市	今市市	小百	禰	○	○	
207-III-013	高畑III-A	日光市	今市市	瀬尾	高畑	○	○	
207-III-014	下の沢III-A	日光市	今市市	小百	下の沢	○	○	
207-III-015	筒置III-A	日光市	今市市	小百	筒置	○	○	
207-III-016	小名目III-A	日光市	今市市	佐下部	小名目	○	○	
207-III-017	佐下部III-A	日光市	今市市	佐下部	佐下部	○	○	
207-III-018	佐下部III-B	日光市	今市市	佐下部	佐下部	○	○	
207-III-019	原宿III-A	日光市	今市市	原宿	原宿	○	○	
207-III-021	木曾仲居III-A	日光市	今市市	芹沼	木曾仲居	○	○	
207-III-022	木曾仲居III-A	日光市	今市市	芹沼	木曾仲居	○	○	
207-III-023	木曾仲居III-C	日光市	今市市	芹沼	木曾仲居	○	○	
207-III-024	木曾仲居III-D	日光市	今市市	芹沼	木曾仲居	○	○	
207-III-025	富士山III-A	日光市	今市市	芹沼	富士山	○	○	
207-III-026	芹沼III-A	日光市	今市市	芹沼	芹沼	○	○	
207-III-027	荊沢III-A	日光市	今市市	荊沢	荊沢	○	○	
207-III-028	千本木III-A	日光市	今市市	千本木	千本木	○	○	
207-III-029	下の内III-A	日光市	今市市	下の内	下の内	○	○	
207-III-030	長畑III-A	日光市	今市市	長畑	長畑	○	○	
207-III-031	室瀬III-A	日光市	今市市	室瀬	室瀬	○	○	

2-8-6 土砂災害警戒区域等(急傾斜地)一覽表

箇所番号	箇所名	所在地				警戒区域	特別警戒区域	備考
		郡・市	町・村	大字	小字			
207-Ⅲ-032	室瀬Ⅲ-B	日光市	今市市	室瀬	室瀬	○	○	
207-Ⅲ-036	針貝Ⅲ-A	日光市	今市市	針貝	針貝	○	○	
207-Ⅲ-038	大室Ⅲ-A	日光市	今市市	大室	大室	○	○	
207-Ⅲ-039	蛇木Ⅲ-A	日光市	今市市	大室	蛇木	○	○	
207-Ⅲ-041	塩野室町Ⅲ-A	日光市	今市市	塩野室町	塩野室町	○	○	
207-Ⅲ-042	塩野室町Ⅲ-B	日光市	今市市	塩野室町	塩野室町	○	○	
207-Ⅲ-043	沓掛Ⅲ-A	日光市	今市市	沓掛	沓掛	○	○	
207-Ⅲ-044	薄井沢Ⅲ-A	日光市	今市市	薄井沢	薄井沢	○	○	
207-Ⅲ-045	山口Ⅲ-A	日光市	今市市	山口	山口	○	○	
207-Ⅲ-046	山口Ⅲ-B	日光市	今市市	山口Ⅲ-c	山口Ⅲ-c	○	○	
207-Ⅲ-047	明神Ⅲ-C	日光市	今市市	明神	明神	○	○	
207-Ⅲ-048	小林四区Ⅲ-A	日光市	今市市	小林	小林四区	○	○	
207-Ⅲ-049	小林三区Ⅲ-A	日光市	今市市	小林	小林三区	○	○	
207-Ⅲ-050	小林三区Ⅲ-B	日光市	今市市	小林	小林三区	○	○	
207-Ⅲ-051	小林三区Ⅲ-C	日光市	今市市	小林	小林三区	○	○	
207-Ⅲ-053	島金Ⅲ-A	日光市	今市市	長畑	島金	○	○	
207-Ⅲ-054	上板橋Ⅲ-A	日光市	今市市	板橋	上板橋	○	○	
207-Ⅲ-055	下板橋Ⅲ-A	日光市	今市市	板橋	下板橋	○	○	
207-Ⅲ-056	下板橋Ⅲ-B	日光市	今市市	板橋	下板橋	○	○	
207-Ⅲ-057	下板橋Ⅲ-C	日光市	今市市	板橋	下板橋	○	○	
207-Ⅲ-060	下板橋Ⅲ-F	日光市	今市市	板橋	下板橋	○	○	
207-Ⅲ-061	下板橋Ⅲ-G	日光市	今市市	板橋	下板橋	○	○	
207-Ⅲ-062	下板橋Ⅲ-H	日光市	今市市	板橋	下板橋	○	○	
207-Ⅲ-064	下板橋Ⅲ-J	日光市	今市市	板橋	下板橋	○	○	
207-Ⅲ-066	手岡Ⅲ-A	日光市	今市市	手岡	手岡	○	○	
207-Ⅲ-067	手岡Ⅲ-B	日光市	今市市	手岡	手岡	○	○	
207-Ⅲ-068	下板橋Ⅲ-L	日光市	今市市	板橋	下板橋	○	○	
207-Ⅲ-069	下板橋Ⅲ-M	日光市	今市市	板橋	下板橋	○	○	
207-Ⅲ-070	手岡Ⅲ-C	日光市	今市市	手岡	手岡	○	○	
207-Ⅲ-071	中猪倉Ⅲ-A	日光市	今市市	猪倉	中猪倉	○	○	
207-Ⅲ-074	下猪倉Ⅲ-A	日光市	今市市	猪倉	下猪倉	○	○	
207-Ⅲ-075	上小倉Ⅲ-A	日光市	今市市	小倉	上小倉	○	○	
207-Ⅲ-076	中小倉Ⅲ-A	日光市	今市市	小倉	中小倉	○	○	
207-Ⅲ-077	中小倉Ⅲ-B	日光市	今市市	小倉	中小倉	○	○	
207-Ⅲ-079	蛇野Ⅱ-A	日光市	今市市	小百	蛇野	○	○	
207-Ⅲ-1001	小百ⅢI	日光市	今市市	小百		○	○	
207-Ⅲ-1002	小百ⅢJ	日光市	今市市	小百		○	○	
207-Ⅲ-1003	栗原ⅢA	日光市	今市市	栗原		○	○	
207-Ⅲ-1004	佐下部ⅢC	日光市	今市市	佐下部		○	○	
207-Ⅲ-1005	板橋ⅢA	日光市	今市市	板橋		○	○	
207-Ⅲ-1006	小代ⅢA	日光市	今市市	小代		○	○	
207-Ⅲ-1007	下の内ⅢB	日光市	今市市	下の内		○	○	
207-Ⅲ-1008	明神ⅢD	日光市	今市市	明神		○	○	
208-I-001	若木町A	小山市		若木町一丁目		○	○	
208-I-002	鳥久保A	小山市		喜沢	鳥久保	○	○	
208-I-003	東島田A	小山市		東島田		○	○	
208-I-004	船場A	小山市		神鳥谷		○	○	
208-I-005	西久保A	小山市		間々田	西久保	○	○	
208-I-1001	喜沢I A	小山市		喜沢町		○	○	
208-II-001	八幡町A	小山市		八幡町一丁目		○	○	
208-II-002	西添A	小山市		粟宮	西添	○	○	
209-I-001	大田山I A	真岡市		西郷	大田山	○	○	
209-I-002	並木町I A	真岡市		並木町	四丁目	○	○	
209-I-003	台町I A	真岡市		台町		○	○	
209-I-004	並木町I B	真岡市		並木町	一丁目	○	○	
209-I-005	大字西郷I	真岡市		西郷		○	○	
209-I-007	台町I A	真岡市		台町	城内	○	○	
209-I-008	台町I B	真岡市		台町		○	○	
209-I-010	山根I A	真岡市		西田井	山根	○	○	
209-I-011	能仁寺I A	真岡市		根本		○	○	
209-I-012	間木堀I A	真岡市		中	間木堀	○	○	
209-I-013	大沼I A	真岡市		下大沼		○	○	
209-I-014	山ノ下I A	真岡市		上山大和田	山ノ下	○	○	
209-I-015	大谷I A	真岡市		堀内	大谷	○	○	
209-I-016	上根I A	真岡市		根本	上根	○	○	
209-I-017	田町I B	真岡市		田町	口ノ町	○	○	
209-II-001	仏生寺II A	真岡市		南高岡	大手	○	○	
209-II-003	吹上I A	真岡市		堀内	吹上	○	○	
210-I-001	菟城公園下	大田原市		城山二丁目	角内	○	○	
210-I-002	浄水場下	大田原市		紫塚	上山	○	○	
210-I-003	山の手変電所前	大田原市		山の手	稲荷林	○	○	
210-I-004	光真寺	大田原市		山の手	稲荷林	○	○	
210-I-005	前山	大田原市		若草	前山	○	○	
210-I-006	正浄寺前	大田原市		佐久山	上町	○	○	
210-I-007	坂上岩井坂上	大田原市		佐久山	上町	○	○	
210-I-008	小学校裏	大田原市		佐久山	上町	○	○	
210-I-009	大橋下	大田原市		佐久山	下町	○	○	
210-I-010	旧前坂沿	大田原市		佐久山	下町	○	○	
210-I-011	赤瀬B	大田原市		赤瀬		○	○	
210-I-012	実相院下	大田原市		佐久山	上町	○	○	
210-I-013	滝沢	大田原市		滝沢		○	○	
210-I-014	菟頭公園下A	大田原市		山の手		○	○	
210-I-015	浄水場北	大田原市		紫塚		○	○	
210-I-1019	片府田I A	大田原市		片府田		○	○	
210-I-1020	北大和久IA	大田原市		北大和久		○	○	
210-I-1114	行屋下I A	大田原市		北滝		○	○	
210-I-1120	山口I A	大田原市		八塩		○	○	
210-I-1134	根岸IA	大田原市		須佐木		○	○	
210-I-1137	木曾分IA	大田原市		須佐木		○	○	
210-I-1151	上大輪IB	大田原市		大輪		○	○	
210-I-1164	西崖I A	大田原市		黒羽田町		○	○	
210-I-1169	中田原I A	大田原市		中田原		○	○	
210-I-1170	富士見一丁目I A	大田原市		富士見一丁目		○	○	
210-I-1171	富士見一丁目I B	大田原市		富士見一丁目		○	○	

2-8-6 土砂災害警戒区域等(急傾斜地)一覽表

箇所番号	箇所名	所在地				警戒区域	特別警戒区域	備考
		郡・市	町・村	大字	小字			
210-I-1172	鹿野裏IA	大田原市		堀之内		○	○	
210-I-1201	袋島IA	大田原市		薄葉		○	○	
210-I-1202	青木IA	大田原市		中野内		○	○	
210-I-1203	湯坂前IA	大田原市		余瀬		○	○	
210-I-1204	青木IB	大田原市		中野内		○	○	
210-I-1241	田中IA	大田原市		南方		○	○	
210-I-1250	雲岩寺IA	大田原市		北野上		○	○	
210-I-1251	雲岩寺IB	大田原市		北野上		○	○	
210-I-1266	清水内IE	大田原市		北野上		○	○	
210-I-1303	中ノ内IA	大田原市		河原		○	○	
210-I-1314	福岡IA	大田原市		河原		○	○	
210-I-1320	高取IA	大田原市		両郷		○	○	
210-I-1323	岡平IA	大田原市		両郷		○	○	
210-II-001	竜頭公園下	大田原市		山の手	稲荷林	○	○	
210-II-003	赤瀬A	大田原市		赤瀬		○	○	
210-II-004	倉骨東部A	大田原市		倉骨	倉骨東部	○	○	
210-II-005	大神A	大田原市		大神	大神	○	○	
210-II-1001	宿II C	大田原市		須賀川		○	○	
210-II-1002	肱内II C	大田原市		須賀川		○	○	
210-II-1003	石畑II C	大田原市		須賀川		○	○	
210-II-1004	横山II B	大田原市		須賀川		○	○	
210-II-1005	坂之上II B	大田原市		須賀川		○	○	
210-II-1006	樽沢II C	大田原市		須賀川		○	○	
210-II-1007	清水II C	大田原市		須賀川		○	○	
210-II-1008	清水II D	大田原市		須賀川		○	○	
210-II-1009	小元II E	大田原市		須賀川		○	○	
210-II-1010	樽沢II B	大田原市		須賀川		○	○	
210-II-1011	倉入沢II A	大田原市		須賀川		○	○	
210-II-1012	肱内沢II A	大田原市		須賀川		○	○	
210-II-1013	如來II C	大田原市		須賀川		○	○	
210-II-1014	如來II D	大田原市		須賀川		○	○	
210-II-1015	大道沢II A	大田原市		須賀川		○	○	
210-II-1017	鹿畑II A	大田原市		鹿畑		○	○	
210-II-1018	宇田川II A	大田原市		宇田川		○	○	
210-II-1021	龜山II B	大田原市		龜久		○	○	
210-II-1022	龜久II B	大田原市		龜久		○	○	
210-II-1023	大久保II G	大田原市		龜久		○	○	
210-II-1024	下山田II B	大田原市		龜久		○	○	
210-II-1025	大久保II F	大田原市		龜久		○	○	
210-II-1026	大久保II E	大田原市		龜久		○	○	
210-II-1027	大久保II C	大田原市		龜久		○	○	
210-II-1028	大久保II D	大田原市		龜久		○	○	
210-II-1100	笹目II A	大田原市		龜久		○	○	
210-II-1101	須斐II A	大田原市		龜久		○	○	
210-II-1102	井戸沢II A	大田原市		龜久		○	○	
210-II-1103	田ノ入II A	大田原市		龜久		○	○	
210-II-1104	羽貫平II A	大田原市		龜久		○	○	
210-II-1105	深沢II A	大田原市		龜久		○	○	
210-II-1106	深沢II B	大田原市		龜久		○	○	
210-II-1107	片倉II A	大田原市		龜久		○	○	
210-II-1108	帯石II A	大田原市		龜久		○	○	
210-II-1109	上河戸II A	大田原市		龜久		○	○	
210-II-1110	根元II A	大田原市		北滝		○	○	
210-II-1111	平部II A	大田原市		北滝		○	○	
210-II-1112	法地II A	大田原市		北滝		○	○	
210-II-1113	小手沢II A	大田原市		北滝		○	○	
210-II-1115	平部II A	大田原市		北滝		○	○	
210-II-1116	岡沢添II A	大田原市		八塩		○	○	
210-II-1117	五輪田II A	大田原市		八塩		○	○	
210-II-1119	山根II A	大田原市		八塩		○	○	
210-II-1121	岡沢添II B	大田原市		八塩		○	○	
210-II-1122	木曾分II A	大田原市		須佐木		○	○	
210-II-1123	滑々作II A	大田原市		須佐木		○	○	
210-II-1124	鹿ノ作II A	大田原市		須佐木		○	○	
210-II-1125	田沢II A	大田原市		須佐木		○	○	
210-II-1126	笠木II A	大田原市		須佐木		○	○	
210-II-1127	栗沢II A	大田原市		須佐木		○	○	
210-II-1128	仏供内II A	大田原市		須佐木		○	○	
210-II-1130	町入II A	大田原市		須佐木		○	○	
210-II-1131	茗荷II A	大田原市		須佐木		○	○	
210-II-1132	木曾分II B	大田原市		須佐木		○	○	
210-II-1133	谷津II A	大田原市		須佐木		○	○	
210-II-1135	木曾分II C	大田原市		須佐木		○	○	
210-II-1136	上ノ内II A	大田原市		須佐木		○	○	
210-II-1138	木曾分II D	大田原市		須佐木		○	○	
210-II-1152	斧久保II A	大田原市		大輪		○	○	
210-II-1153	斧久保II B	大田原市		大輪		○	○	
210-II-1154	柏木II A	大田原市		大輪		○	○	
210-II-1155	石堀II B	大田原市		大輪		○	○	
210-II-1156	寺脇II A	大田原市		大輪		○	○	
210-II-1157	富貴田II A	大田原市		河原		○	○	
210-II-1158	小滝II A	大田原市		河原		○	○	
210-II-1159	丸山II A	大田原市		北野上		○	○	
210-II-1160	西ノ宮II A	大田原市		北野上		○	○	
210-II-1161	藤力ラII A	大田原市		北野上		○	○	
210-II-1162	山王下II A	大田原市		北野上		○	○	
210-II-1163	岡台II A	大田原市		黒羽田町		○	○	
210-II-1166	富池II A	大田原市		富池		○	○	
210-II-1167	中田原II A	大田原市		中田原		○	○	
210-II-1168	中田原II B	大田原市		中田原		○	○	
210-II-1173	小林II A	大田原市		堀之内		○	○	
210-II-1174	郭内II A	大田原市		前田		○	○	
210-II-1175	町島II A	大田原市		町島		○	○	
210-II-1176	紫塚三丁目II A	大田原市		紫塚三丁目		○	○	

2-8-6 土砂災害警戒区域等(急傾斜地)一覽表

箇所番号	箇所名	所在地				警戒区域	特別警戒区域	備考
		郡・市	町・村	大字	小字			
210-II-1178	カノ内IIA	大田原市		両郷		○	○	
210-II-1201	西山IIA	大田原市		大久保		○	○	
210-II-1202	大塚IIA	大田原市		中野内		○	○	
210-II-1203	青木IIA	大田原市		中野内		○	○	
210-II-1204	山陰IIA	大田原市		中野内		○	○	
210-II-1205	山木戸IIA	大田原市		福原		○	○	
210-II-1206	大沢IIA	大田原市		佐久山		○	○	
210-II-1207	上野原IIA	大田原市		川田		○	○	
210-II-1208	上野IIA	大田原市		川田		○	○	
210-II-1209	大塚IIB	大田原市		中野内		○	○	
210-II-1210	矢組IIA	大田原市		寒井		○	○	
210-II-1211	八斗藤沢IIA	大田原市		久野又		○	○	
210-II-1212	前ノ内IIA	大田原市		中野内		○	○	
210-II-1213	西山IIB	大田原市		大久保		○	○	
210-II-1214	馬場IIA	大田原市		南金丸		○	○	
210-II-1215	明神前IIA	大田原市		寒井		○	○	
210-II-1216	湯坂IIA	大田原市		北金丸		○	○	
210-II-1217	山王IIA	大田原市		福原		○	○	
210-II-1218	八重儀沢II	大田原市		久野又		○	○	
210-II-1219	前坂IIA	大田原市		佐久山		○	○	
210-II-1220	恒場久保IIA	大田原市		佐久山		○	○	
210-II-1221	稗畑IIF	大田原市		南方		○	○	
210-II-1222	前郷IIA	大田原市		南方		○	○	
210-II-1223	前郷IIB	大田原市		木佐美		○	○	
210-II-1224	前郷IIC	大田原市		木佐美		○	○	
210-II-1225	稗畑IIG	大田原市		南方		○	○	
210-II-1226	下山IIE	大田原市		南方		○	○	
210-II-1227	上南方IIH	大田原市		南方		○	○	
210-II-1229	上南方IIJ	大田原市		南方		○	○	
210-II-1230	阿寺IIC	大田原市		南方		○	○	
210-II-1231	阿寺IID	大田原市		南方		○	○	
210-II-1232	阿寺IIE	大田原市		南方		○	○	
210-II-1233	阿寺IIF	大田原市		南方		○	○	
210-II-1234	高取IIA	大田原市		南方		○	○	
210-II-1236	平清水IIE	大田原市		北野上		○	○	
210-II-1238	平清水IIF	大田原市		北野上		○	○	
210-II-1239	田中IIB	大田原市		南方		○	○	
210-II-1240	西の入IIA	大田原市		南方		○	○	
210-II-1242	霧久保IID	大田原市		雲岩寺		○	○	
210-II-1244	霧久保IIF	大田原市		雲岩寺		○	○	
210-II-1245	霧久保IIG	大田原市		雲岩寺		○	○	
210-II-1246	霧久保IIE	大田原市		雲岩寺		○	○	
210-II-1247	四斗藤IIA	大田原市		雲岩寺		○	○	
210-II-1248	四斗藤IIB	大田原市		雲岩寺		○	○	
210-II-1249	四斗藤IIC	大田原市		雲岩寺		○	○	
210-II-1252	中山IIE	大田原市		北野上		○	○	
210-II-1253	中山IID	大田原市		北野上		○	○	
210-II-1254	中山IIC	大田原市		木佐美		○	○	
210-II-1255	中山IIB	大田原市		北野上		○	○	
210-II-1256	塩ノ草IIC	大田原市		北野上		○	○	
210-II-1257	塩畑IIB	大田原市		北野上		○	○	
210-II-1258	塩畑IIG	大田原市		雲岩寺		○	○	
210-II-1259	塩畑IIF	大田原市		北野上		○	○	
210-II-1260	塩畑IIE	大田原市		北野上		○	○	
210-II-1261	塩畑IID	大田原市		北野上		○	○	
210-II-1262	尻高田IIF	大田原市		木佐美		○	○	
210-II-1263	尻高田IIG	大田原市		北野上		○	○	
210-II-1264	清水内IIG	大田原市		北野上		○	○	
210-II-1265	清水内IIF	大田原市		北野上		○	○	
210-II-1267	鉢木IIA	大田原市		北野上		○	○	
210-II-1268	愛吉IIA	大田原市		北野上		○	○	
210-II-1301	薄沢IIA	大田原市		河原		○	○	
210-II-1302	入小滝IIA	大田原市		寺宿		○	○	
210-II-1305	閨根IIA	大田原市		両郷		○	○	
210-II-1306	大沢IIA	大田原市		寺宿		○	○	
210-II-1307	五本松IIA	大田原市		寺宿		○	○	
210-II-1308	入小滝IIB	大田原市		寺宿		○	○	
210-II-1309	東川添IIA	大田原市		寺宿		○	○	
210-II-1310	横林IIA	大田原市		河原		○	○	
210-II-1311	磯上IIA	大田原市		両郷		○	○	
210-II-1312	薄沢IIB	大田原市		河原		○	○	
210-II-1315	鍛冶内IIA	大田原市		河原		○	○	
210-II-1316	鍛冶内IIB	大田原市		河原		○	○	
210-II-1318	八岡IIA	大田原市		両郷		○	○	
210-II-1319	中妻IIA	大田原市		両郷		○	○	
210-II-1321	小白井IIA	大田原市		両郷		○	○	
210-II-1322	高取IIA	大田原市		両郷		○	○	
210-II-1324	鍛冶内IIC	大田原市		河原		○	○	
210-II-1325	鍛冶内入IIA	大田原市		河原		○	○	
210-II-1326	入小滝IIC	大田原市		寺宿		○	○	
210-II-1327	入小滝IID	大田原市		寺宿		○	○	
210-II-1328	入小滝IIE	大田原市		寺宿		○	○	
210-III-001	大神a	大田原市		大神		○	○	
210-III-002	大神b	大田原市		大神		○	○	
210-III-1016	竹の内沢IIIC	大田原市		須賀川		○	○	
210-III-1118	田中IIA	大田原市		八塩		○	○	
210-III-1129	越丸IIIA	大田原市		須佐木		○	○	
210-III-1150	三露IIIA	大田原市		大輪		○	○	
210-III-1165	岡沢IIIA	大田原市		黒羽田町		○	○	
210-III-1177	岡沢添IIIA	大田原市		八塩		○	○	
210-III-1201	大塚IIIA	大田原市		中野内		○	○	
210-III-1202	小郷野道下IIIA	大田原市		藤沢		○	○	
210-III-1203	八重儀沢IIIA	大田原市		久野又		○	○	
210-III-1228	上南方IIIB	大田原市		南方		○	○	

2-8-6 土砂災害警戒区域等(急傾斜地)一覽表

箇所番号	箇所名	所在地				警戒区域	特別警戒区域	備考
		郡・市	町・村	大字	小字			
210-Ⅲ-1235	阿寺ⅢA	大田原市		南方		○	○	
210-Ⅲ-1237	高取ⅢA	大田原市		南方		○	○	
210-Ⅲ-1243	西の入ⅢA	大田原市		南方		○	○	
210-Ⅲ-1304	鍛冶内ⅢA	大田原市		河原		○	○	
210-Ⅲ-1313	福岡ⅢA	大田原市		河原		○	○	
210-Ⅲ-1317	鍛冶内ⅢA	大田原市		河原		○	○	
211-I-001	幸岡A	矢板市		塩田	幸岡	○	○	
211-I-002	赤滝A	矢板市		平野	湯沢	○	○	
211-I-003	小滝A	矢板市		平野	湯沢	○	○	
211-I-004	四斗蒔ⅣA	矢板市		倉掛	四斗蒔	○	○	
211-I-005	家前ⅡD	矢板市		針生	三斗蒔	○	○	
211-I-006	西小学校ⅡB	矢板市		幸岡		○	○	
211-I-007	矢板高校ⅡA	矢板市		片俣		○	○	
211-I-008	上大槻ⅡC	矢板市		大槻	上大槻	○	○	
211-I-1001	館ノ川ⅠA	矢板市		館ノ川		○	○	
211-I-1002	東土屋ⅠA	矢板市		土屋		○	○	
211-I-1003	高田入ⅠA	矢板市		中		○	○	
211-I-1004	水無ⅠA	矢板市		高塩		○	○	
211-I-1005	乙畑ⅠA	矢板市		片岡		○	○	
211-II-003	立足ⅡA	矢板市		立足		○	○	
211-II-004	西太田ⅡA	矢板市		下太田	西太田	○	○	
211-II-007	家前ⅡB	矢板市		針生	家	○	○	
211-II-008	家前ⅡC	矢板市		針生	家ノ前	○	○	
211-II-010	成田ⅡA	矢板市		成田	成田	○	○	
211-II-017	片俣ⅡC	矢板市		片俣		○	○	
211-II-018	倉掛ⅡA	矢板市		倉掛	四斗蒔	○	○	
211-II-019	小山帰ⅡA	矢板市		倉掛	小山帰	○	○	
211-II-020	後岡ⅡA	矢板市		片岡	角円	○	○	
211-II-021	片岡ⅡA	矢板市		片岡	高倉	○	○	
211-II-022	石関ⅡA	矢板市		石関	稲荷山下	○	○	
211-II-023	上大槻ⅡA	矢板市		大槻	上大槻	○	○	
211-II-024	上大槻ⅡB	矢板市		大槻	上大槻	○	○	
211-II-026	家前ⅤA	矢板市		針生	家ノ前	○	○	
211-II-027	家前ⅤB	矢板市		針生	家ノ前	○	○	
211-II-1001	西田ⅡA	矢板市		上伊佐野		○	○	
211-II-1002	原前ⅡA	矢板市		平野		○	○	
211-II-1003	原前ⅡB	矢板市		平野		○	○	
211-II-1004	松葉久保ⅡA	矢板市		下伊佐野		○	○	
211-II-1005	立足ⅡB	矢板市		立足		○	○	
211-II-1006	立足ⅡC	矢板市		立足		○	○	
211-II-1007	宿内ⅡA	矢板市		東泉		○	○	
211-II-1008	権現原ⅡA	矢板市		東泉		○	○	
211-II-1009	山田ⅡA	矢板市		山田		○	○	
211-II-1010	本社ⅡA	矢板市		山田		○	○	
211-II-1011	本社ⅡB	矢板市		山田		○	○	
211-II-1012	屋敷添ⅡA	矢板市		山田		○	○	
211-II-1013	山田ⅡB	矢板市		山田		○	○	
211-II-1014	田中ⅡA	矢板市		長井		○	○	
211-II-1015	森山ⅡA	矢板市		長井		○	○	
211-II-1016	長井ⅡA	矢板市		長井		○	○	
211-II-1017	東泉ⅡA	矢板市		東泉		○	○	
211-II-1018	上河原ⅡA	矢板市		沢		○	○	
211-II-1019	田谷ⅡA	矢板市		豊田		○	○	
211-II-1020	東成田ⅡA	矢板市		成田		○	○	
211-II-1021	権現下ⅡA	矢板市		成田		○	○	
211-II-1022	権現下ⅡB	矢板市		成田		○	○	
211-II-1023	川口ⅡA	矢板市		成田		○	○	
211-II-1024	成田ⅡB	矢板市		成田		○	○	
211-II-1025	西豊田ⅡA	矢板市		豊田		○	○	
211-II-1026	西成田ⅡA	矢板市		成田		○	○	
211-II-1027	下成田ⅡA	矢板市		成田		○	○	
211-II-1028	館ノ川ⅡA	矢板市		館ノ川		○	○	
211-II-1029	水無ⅡA	矢板市		高塩		○	○	
211-II-1030	後久保ⅡA	矢板市		高塩		○	○	
211-II-1031	梶ヶ沢ⅡA	矢板市		片岡		○	○	
211-II-1032	梶ヶ沢ⅡB	矢板市		片岡		○	○	
211-II-1033	上町ⅡA	矢板市		玉田		○	○	
211-II-1034	荒屋敷ⅡA	矢板市		石関		○	○	
211-II-1035	山崎ⅡA	矢板市		石関		○	○	
211-II-1036	片岡ⅡB	矢板市		片岡		○	○	
211-II-1037	片岡ⅡC	矢板市		片岡		○	○	
211-II-1038	乙畑ⅡA	矢板市		片岡		○	○	
211-II-1039	下太田ⅡA	矢板市		下太田		○	○	
211-II-1040	幸岡ⅡB	矢板市		幸岡		○	○	
211-II-1041	針生ⅡA	矢板市		針生		○	○	
211-II-1042	片俣ⅡD	矢板市		片俣		○	○	
211-II-1043	片俣ⅡE	矢板市		片俣		○	○	
211-II-1044	倉掛ⅡB	矢板市		倉掛		○	○	
211-II-1045	倉掛ⅡC	矢板市		倉掛		○	○	
211-II-1046	倉掛ⅡD	矢板市		倉掛		○	○	
211-II-1047	幸岡ⅡA	矢板市		幸岡		○	○	
211-Ⅲ-004	倉掛ⅢB	矢板市		倉掛	倉掛	○	○	
211-Ⅲ-005	高塩ⅢA	矢板市		高塩		○	○	
211-Ⅲ-007	玉田ⅢA	矢板市		玉田	下山	○	○	
211-Ⅲ-1001	立足ⅢA	矢板市		立足		○	○	
211-Ⅲ-1002	立足ⅢB	矢板市		立足		○	○	
211-Ⅲ-1003	立足ⅢC	矢板市		立足		○	○	
211-Ⅲ-1004	西土屋ⅢA	矢板市		土屋		○	○	
211-Ⅲ-1005	東土屋ⅢA	矢板市		土屋		○	○	
211-Ⅲ-1006	上河原ⅢA	矢板市		沢		○	○	
211-Ⅲ-1007	上河原ⅢB	矢板市		沢		○	○	
211-Ⅲ-1008	上河原ⅢC	矢板市		沢		○	○	
211-Ⅲ-1009	熊ノ前ⅢA	矢板市		豊田		○	○	
211-Ⅲ-1010	成田ⅢA	矢板市		成田		○	○	

2-8-6 土砂災害警戒区域等(急傾斜地)一覽表

箇所番号	箇所名	所在地				警戒区域	特別警戒区域	備考
		郡・市	町・村	大字	小字			
211-Ⅲ-1011	西豊田ⅢA	矢板市		豊田		○	○	
211-Ⅲ-1012	五斗蒔ⅢA	矢板市		中		○	○	
211-Ⅲ-1013	五斗蒔ⅢB	矢板市		中		○	○	
211-Ⅲ-1014	下成田ⅢA	矢板市		成田		○	○	
211-Ⅲ-1015	古屋敷ⅢA	矢板市		高塩		○	○	
211-Ⅲ-1016	水無ⅢA	矢板市		高塩		○	○	
211-Ⅲ-1017	水無ⅢB	矢板市		高塩		○	○	
211-Ⅲ-1018	後岡ⅢA	矢板市		片岡		○	○	
211-Ⅲ-1019	安沢山下ⅢA	矢板市		安沢		○	○	
211-Ⅲ-1020	幸岡ⅢA	矢板市		幸岡		○	○	
212-I-001	公民館	黒磯市		鍋掛	鍋掛原	○	○	
212-I-002	橋本町	黒磯市		橋本町		○	○	
212-I-003	阿久戸	黒磯市		百村	阿久戸	○	○	
212-I-004	木の俣	黒磯市		百村	木の俣	○	○	
212-I-005	幾世橋	黒磯市		板室	塩沢	○	○	
212-I-006	塩沢	黒磯市		板室	塩原	○	○	
212-I-007	三斗小屋温泉	黒磯市		三斗小屋		○	○	
212-I-008	木の俣2	黒磯市		百村	木の俣	○	○	
212-I-009	塩沢2	黒磯市		板室	塩沢	○	○	
212-I-010	深山湖A	黒磯市		板室		○	○	
212-I-011	白湯山A	黒磯市		板室	白湯山	○	○	
212-I-012	白湯山C	黒磯市		板室	白湯山	○	○	
212-I-013	発電所A	黒磯市		板室	塩沢	○	○	
212-I-014	塩沢A	黒磯市		板室	塩沢	○	○	
212-I-015	塩沢B	黒磯市		板室	塩沢	○	○	
212-I-016	百村A	黒磯市		百村		○	○	
212-I-017	油井A	黒磯市		油井		○	○	
212-II-001	昭明橋	黒磯市		鍋掛	鍋掛原	○	○	
212-II-002	鳥野目	黒磯市		鳥野目	道東	○	○	
212-II-003	白湯山B	黒磯市		板室	白湯山	○	○	
212-II-004	光徳寺A	黒磯市		百村	百村本田	○	○	
212-II-005	百村A	黒磯市		百村		○	○	
212-II-006	油井B	黒磯市		油井		○	○	
212-II-007	油井C	黒磯市		油井		○	○	
212-II-008	細竹A	黒磯市		細竹		○	○	
212-II-009	細竹A	黒磯市		細竹		○	○	
212-II-011	鳥野目A	黒磯市		鳥野目		○	○	
212-II-012	鳥野目A	黒磯市		鳥野目		○	○	
212-II-013	東原中央A	黒磯市		東原	東原中央	○	○	
212-II-014	松原町A	黒磯市		黒磯	松原町	○	○	
212-II-015	下黒磯A	黒磯市		黒磯	下黒磯	○	○	
212-II-1129	湯宮ⅡA	那須塩原市		湯宮		○	○	
212-II-1130	湯宮ⅡB	那須塩原市		湯宮		○	○	
212-Ⅲ-001	鳥野目a	黒磯市		鳥野目		○	○	
213-I-1201	越堀ⅠA	那須塩原市		越堀		○	○	
213-I-1202	越堀ⅠB	那須塩原市		越堀		○	○	
213-I-1203	井口ⅠA	那須塩原市		井口		○	○	
213-I-1204	西岩崎ⅠA	那須塩原市		西岩崎		○	○	
213-II-1201	鍋掛ⅡA	那須塩原市		鍋掛		○	○	
213-II-1202	鍋掛ⅡB	那須塩原市		鍋掛		○	○	
213-II-1203	鍋掛ⅡC	那須塩原市		鍋掛		○	○	
213-II-1204	鍋掛ⅡD	那須塩原市		鍋掛		○	○	
213-II-1205	鍋掛ⅡE	那須塩原市		鍋掛		○	○	
213-II-1206	鍋掛ⅡF	那須塩原市		鍋掛		○	○	
213-II-1207	黒磯ⅡB	那須塩原市		黒磯		○	○	
213-II-1208	西岩崎ⅡA	那須塩原市		西岩崎		○	○	
213-II-1209	細竹ⅡA	那須塩原市		細竹		○	○	
213-II-1210	小結ⅡA	那須塩原市		小結		○	○	
213-II-1211	亀山ⅡA	那須塩原市		亀山		○	○	
213-II-1212	須巻ⅡC	那須塩原市		塩原		○	○	
213-Ⅲ-1201	越堀ⅢA	那須塩原市		越堀		○	○	
213-Ⅲ-1202	赤沼ⅢA	那須塩原市		寺子		○	○	
213-Ⅲ-1203	赤沼ⅢB	那須塩原市		寺子		○	○	
213-Ⅲ-1204	槻沢ⅢA	那須塩原市		槻沢		○	○	
213-Ⅲ-1205	小結ⅢA	那須塩原市		小結		○	○	
213-Ⅲ-1206	亀山ⅢA	那須塩原市		亀山		○	○	
213-Ⅲ-1207	鳥野目ⅢA	那須塩原市		鳥野目		○	○	
213-Ⅲ-1208	鳥野目ⅢB	那須塩原市		鳥野目		○	○	
213-Ⅲ-1209	油井ⅢA	那須塩原市		油井		○	○	
213-Ⅲ-1210	寺子ⅢA	那須塩原市		寺子		○	○	
214-I-1025	早乙女ⅠA	さくら市		早乙女		○	○	
214-II-1004	穂積ⅡA	さくら市		穂積		○	○	
214-II-1005	穂積ⅡB	さくら市		穂積		○	○	
214-II-1006	穂積ⅡC	さくら市		穂積		○	○	
214-II-1008	鷺宿ⅡA	さくら市		鷺宿		○	○	
214-II-1010	穂積ⅡD	さくら市		穂積		○	○	
214-II-1011	穂積ⅡE	さくら市		穂積		○	○	
214-II-1014	喜連川ⅡA	さくら市		喜連川		○	○	
214-II-1015	松島ⅡA	さくら市		松島		○	○	
214-II-1016	箱森新田ⅡA	さくら市		箱森新田		○	○	
214-II-1022	喜連川ⅡB	さくら市		喜連川		○	○	
214-II-1026	葛城ⅡA	さくら市		葛城		○	○	
214-II-1028	葛城ⅡB	さくら市		葛城		○	○	
214-II-1029	葛城ⅡC	さくら市		葛城		○	○	
214-II-1030	狭間田ⅡA	さくら市		狭間田		○	○	
214-II-1031	葛城ⅡD	さくら市		葛城		○	○	
214-II-1036	狭間田ⅡB	さくら市		狭間田		○	○	
214-Ⅲ-1001	上河戸ⅢA	さくら市		上河戸		○	○	
214-Ⅲ-1002	上河戸ⅢB	さくら市		上河戸		○	○	
214-Ⅲ-1003	穂積ⅢA	さくら市		穂積		○	○	
214-Ⅲ-1007	穂積ⅢC	さくら市		穂積		○	○	
214-Ⅲ-1009	穂積ⅢD	さくら市		穂積		○	○	
214-Ⅲ-1012	松島ⅢA	さくら市		松島		○	○	
214-Ⅲ-1013	喜連川ⅢA	さくら市		喜連川		○	○	

2-8-6 土砂災害警戒区域等(急傾斜地)一覽表

箇所番号	箇所名	所在地				警戒区域	特別警戒区域	備考
		郡・市	町・村	大字	小字			
214-Ⅲ-1017	小入ⅢA	さくら市		小入		○	○	
214-Ⅲ-1018	小入ⅢB	さくら市		小入		○	○	
214-Ⅲ-1019	小入ⅢC	さくら市		小入		○	○	
214-Ⅲ-1020	小入ⅢD	さくら市		小入		○	○	
214-Ⅲ-1021	鹿子畑ⅢA	さくら市		鹿子畑		○	○	
214-Ⅲ-1023	早乙女ⅢA	さくら市		早乙女		○	○	
214-Ⅲ-1024	早乙女ⅢB	さくら市		早乙女		○	○	
214-Ⅲ-1027	早乙女ⅢC	さくら市		早乙女		○	○	
214-Ⅲ-1032	狭間田ⅢA	さくら市		狭間田		○	○	
214-Ⅲ-1033	葛城ⅢA	さくら市		葛城		○	○	
214-Ⅲ-1034	葛城ⅢB	さくら市		葛城		○	○	
214-Ⅲ-1035	狭間田ⅢB	さくら市		狭間田		○	○	
214-Ⅲ-1037	氏家ⅢA	さくら市		氏家		○	○	
303-I-001	高間木A	宇都宮市	上河内町	宮山田	高間木	○	○	
303-I-002	小室A	宇都宮市	上河内町	宮山田	小室	○	○	
303-I-003	河内山A	宇都宮市	上河内町	今里	河内山	○	○	
303-I-004	滝田ⅡB	宇都宮市	上河内町	冬室	滝田	○	○	
303-I-005	道下ⅡA	宇都宮市	上河内町	宮山田	道下	○	○	
303-I-006	吹上ⅡD	宇都宮市	上河内町	宮山田	吹上	○	○	
303-I-007	金山ⅡA	宇都宮市	上河内町	宮山田	金山	○	○	
303-I-008	宮山田ⅡA	宇都宮市	上河内町	宮山田	宮山田	○	○	
303-I-009	今里ⅡB	宇都宮市	上河内町	今里	今里	○	○	
303-II-001	吹上ⅡC	宇都宮市	上河内町	宮山田	吹上	○	○	
303-II-002	西芦沼ⅡB	宇都宮市	上河内町	芦沼	西芦沼	○	○	
303-II-003	小室ⅡD	宇都宮市	上河内町	宮山田	小室	○	○	
303-II-004	神田ⅡA	宇都宮市	上河内町	高松	神田	○	○	
303-II-007	中組ⅡC	宇都宮市	上河内町	中里	中組	○	○	
303-II-009	中里ⅡA	宇都宮市	上河内町	中里	中里	○	○	
303-II-010	中里ⅡB	宇都宮市	上河内町	中里	中里	○	○	
303-II-011	中組ⅡE	宇都宮市	上河内町	中里	中組	○	○	
303-II-012	中組ⅡF	宇都宮市	上河内町	中里	中組	○	○	
303-II-013	東組ⅡA	宇都宮市	上河内町	中里	東組	○	○	
303-II-015	中里ⅡC	宇都宮市	上河内町	中里	中里	○	○	
303-II-016	冬室ⅡA	宇都宮市	上河内町	冬室	冬室	○	○	
303-II-018	関白ⅡB	宇都宮市	上河内町	関白	関白	○	○	
303-II-019	入畑ⅡA	宇都宮市	上河内町	冬室	入畑	○	○	
303-II-020	入畑ⅡB	宇都宮市	上河内町	冬室	入畑	○	○	
303-II-021	入畑ⅡC	宇都宮市	上河内町	冬室	入畑	○	○	
303-II-022	入畑ⅡD	宇都宮市	上河内町	冬室	入畑	○	○	
303-II-023	滝田ⅡA	宇都宮市	上河内町	冬室	滝田	○	○	
303-II-024	滝田ⅡC	宇都宮市	上河内町	冬室	滝田	○	○	
303-II-025	一本木ⅡA	宇都宮市	上河内町	冬室	一本木	○	○	
303-II-026	一本木ⅡB	宇都宮市	上河内町	冬室	一本木	○	○	
303-II-027	上ノ台ⅡA	宇都宮市	上河内町	宮山田	上ノ台	○	○	
303-II-028	上ノ台ⅡB	宇都宮市	上河内町	宮山田	上ノ台	○	○	
303-II-029	上ノ台ⅡC	宇都宮市	上河内町	宮山田	上ノ台	○	○	
303-II-030	高間木ⅡA	宇都宮市	上河内町	宮山田	高間木	○	○	
303-II-032	町田ⅡC	宇都宮市	上河内町	宮山田	町田	○	○	
303-II-033	上ノ台ⅡD	宇都宮市	上河内町	宮山田	上ノ台	○	○	
303-II-034	宮ノ下ⅡC	宇都宮市	上河内町	宮山田	宮ノ下	○	○	
303-II-035	宮ノ下ⅡD	宇都宮市	上河内町	宮山田	宮ノ下	○	○	
303-II-036	石那田ⅡA	宇都宮市	上河内町	宮山田	石那田	○	○	
303-II-038	吹上ⅡB	宇都宮市	上河内町	宮山田	吹上	○	○	
303-II-039	今里ⅡA	宇都宮市	上河内町	今里	今里	○	○	
303-Ⅲ-001	金山ⅢA	宇都宮市	上河内町	宮山田	金山	○	○	
303-Ⅲ-002	金山ⅢB	宇都宮市	上河内町	宮山田	金山	○	○	
303-Ⅲ-003	高間木ⅢA	宇都宮市	上河内町	宮山田	高間木	○	○	
303-Ⅲ-004	今里ⅢA	宇都宮市	上河内町	今里	今里	○	○	
303-Ⅲ-005	今里ⅢB	宇都宮市	上河内町	今里	今里	○	○	
303-Ⅲ-006	宮ノ下ⅢA	宇都宮市	上河内町	宮山田	宮ノ下	○	○	
303-Ⅲ-007	宮ノ下ⅢB	宇都宮市	上河内町	宮山田	宮ノ下	○	○	
303-Ⅲ-008	町田ⅢA	宇都宮市	上河内町	関白	町田	○	○	
303-Ⅲ-010	滝田ⅢA	宇都宮市	上河内町	冬室	滝田	○	○	
303-Ⅲ-013	西芦沼ⅡA	宇都宮市	上河内町	芦沼	西芦沼	○	○	
303-Ⅲ-014	西芦沼ⅡC	宇都宮市	上河内町	芦沼	西芦沼	○	○	
303-Ⅲ-015	町田ⅡA	宇都宮市	上河内町	宮山田	町田	○	○	
303-Ⅲ-016	譚述ⅡA	宇都宮市	上河内町	宮山田	譚述	○	○	
304-I-001	坂の下のA	宇都宮市	河内町	白沢	坂の下	○	○	
304-I-002	たて紹内A	宇都宮市	河内町	中岡本	たて紹内	○	○	
304-I-003	申内A	宇都宮市	河内町	中岡本	十六原	○	○	
304-I-004	峰下B	宇都宮市	河内町	下岡本	峰下	○	○	
304-I-005	藤の越A	宇都宮市	河内町	上田原	藤の越	○	○	
304-I-006	逆面A	宇都宮市	河内町	逆面	逆面	○	○	
304-II-001	峰下A	宇都宮市	河内町	中岡本	峰下	○	○	
304-II-006	叶谷ⅡA	宇都宮市	河内町	叶谷	叶谷	○	○	
304-II-007	叶谷ⅡB	宇都宮市	河内町	叶谷	叶谷	○	○	
304-II-008	逆面ⅡA	宇都宮市	河内町	逆面	逆面	○	○	
304-II-009	逆面ⅡB	宇都宮市	河内町	逆面	逆面	○	○	
304-II-012	立伏ⅡA	宇都宮市	河内町	立伏	立伏	○	○	
304-II-013	白沢ⅡA	宇都宮市	河内町	白沢町	沢姫	○	○	
304-II-014	明星院A	宇都宮市	河内町	白沢	宿内	○	○	
304-Ⅲ-002	和久ⅡA	宇都宮市	河内町	中岡本	和久	○	○	
321-I-001	真上F	栃木市	西方町	真名子	真上	○	○	
321-I-003	男丸B	栃木市	西方町	真名子	男丸	○	○	
321-I-004	水木A	栃木市	西方町	真名子	水木	○	○	
321-I-005	水木B	栃木市	西方町	真名子	水木	○	○	
321-II-001	真上ⅡA	栃木市	西方町	真名子	真上	○	○	
321-II-002	真上ⅡB	栃木市	西方町	真名子	真上	○	○	
321-II-003	真上ⅡC	栃木市	西方町	真名子	真上	○	○	
321-II-004	真上ⅡD	栃木市	西方町	真名子	真上	○	○	
321-II-005	真上ⅡE	栃木市	西方町	真名子	真上	○	○	
321-II-006	真上ⅡF	栃木市	西方町	真名子	真上	○	○	
321-II-007	真上ⅡG	栃木市	西方町	真名子	真上	○	○	
321-II-008	真上ⅡH	栃木市	西方町	真名子	真上	○	○	

2-8-6 土砂災害警戒区域等(急傾斜地)一覽表

箇所番号	箇所名	所在地				警戒区域	特別警戒区域	備考
		郡・市	町・村	大字	小字			
321-II-009	真上II	栃木市	西方町	真名子	真上	○	○	
321-II-010	真上IIJ	栃木市	西方町	真名子	真上	○	○	
321-II-011	向宿IIA	栃木市	西方町	真名子	向宿	○	○	
321-II-013	小沼IIC	栃木市	西方町	真名子	小沼	○	○	
321-II-014	男丸IIA	栃木市	西方町	真名子	男丸	○	○	
321-II-015	男丸IIB	栃木市	西方町	真名子	男丸	○	○	
321-II-016	男丸IIC	栃木市	西方町	真名子	男丸	○	○	
321-II-017	男丸IID	栃木市	西方町	真名子	男丸	○	○	
321-II-018	岡IIA	栃木市	西方町	真名子	岡	○	○	
321-II-019	岡IIB	栃木市	西方町	真名子	岡	○	○	
321-II-021	元IIA	栃木市	西方町	元	元	○	○	
321-II-022	小沼A	栃木市	西方町	真名子	小沼	○	○	
321-III-001	真上IIIA	栃木市	西方町	真名子	真上	○	○	
321-III-002	真上IIIB	栃木市	西方町	真名子	真上	○	○	
321-III-003	真上IIIC	栃木市	西方町	真名子	真上	○	○	
321-III-004	真上IIID	栃木市	西方町	真名子	真上	○	○	
321-III-005	真上IIIE	栃木市	西方町	真名子	真上	○	○	
321-III-006	真上IIIF	栃木市	西方町	真名子	真上	○	○	
321-III-007	真上IIIG	栃木市	西方町	真名子	真上	○	○	
321-III-008	男丸IIIA	栃木市	西方町	真名子	男丸	○	○	
321-III-009	岡IIIA	栃木市	西方町	真名子	岡	○	○	
322-I-001	中坪B	鹿沼市	粟野町	上永野	中坪	○	○	
322-I-002	中坪A	鹿沼市	粟野町	上永野	中坪	○	○	
322-I-003	宮下A	鹿沼市	粟野町	深程	宮下	○	○	
322-I-004	宮下B	鹿沼市	粟野町	深程	宮下	○	○	
322-I-005	宮入A	鹿沼市	粟野町	深程	宮入	○	○	
322-I-006	朝日A	鹿沼市	粟野町	深程	朝日	○	○	
322-I-007	山ノ神A	鹿沼市	粟野町	上粕尾	山ノ神	○	○	
322-I-009	北村A	鹿沼市	粟野町	上粕尾	北村	○	○	
322-I-010	栃原細尾A	鹿沼市	粟野町	上粕尾	栃原細尾	○	○	
322-I-011	栃原細尾B	鹿沼市	粟野町	上粕尾	栃原細尾	○	○	
322-I-012	遠木A	鹿沼市	粟野町	中粕尾	遠木	○	○	
322-I-013	加戸A	鹿沼市	粟野町	中粕尾	加戸	○	○	
322-I-014	加戸笠丸A	鹿沼市	粟野町	中粕尾	加戸笠丸	○	○	
322-I-015	布施谷A	鹿沼市	粟野町	中粕尾	布施谷	○	○	
322-I-016	大越路A	鹿沼市	粟野町	下粕尾	大越路	○	○	
322-I-017	大越路B	鹿沼市	粟野町	下粕尾	大越路	○	○	
322-I-018	大越路C	鹿沼市	粟野町	下粕尾	大越路	○	○	
322-I-019	大越路D	鹿沼市	粟野町	下粕尾	大越路	○	○	
322-I-020	松崎A	鹿沼市	粟野町	下粕尾	小沼	○	○	
322-I-021	松崎B	鹿沼市	粟野町	下粕尾	松崎	○	○	
322-I-022	横町A	鹿沼市	粟野町	口粟野	横町	○	○	
322-I-023	追地A	鹿沼市	粟野町	口粟野	追地	○	○	
322-I-024	上五月A	鹿沼市	粟野町	入粟野	上五月	○	○	
322-I-025	水沢A	鹿沼市	粟野町	入粟野	水沢	○	○	
322-I-026	滝沢A	鹿沼市	粟野町	入粟野	滝沢	○	○	
322-I-027	境沢A	鹿沼市	粟野町	入粟野	境沢	○	○	
322-I-028	大栗A	鹿沼市	粟野町	中栗野	大栗	○	○	
322-I-029	日渡路A	鹿沼市	粟野町	口粟野	日渡路	○	○	
322-I-030	三坪A	鹿沼市	粟野町	口粟野	三坪	○	○	
322-I-031	中妻B	鹿沼市	粟野町	口粟野	中妻	○	○	
322-I-032	中妻A	鹿沼市	粟野町	口粟野	中妻	○	○	
322-I-033	新宿A	鹿沼市	粟野町	口粟野	新宿	○	○	
322-I-034	下の沢A	鹿沼市	粟野町	口粟野	下の沢	○	○	
322-I-1001	叶桑沢IA	鹿沼市		口粟野		○	○	
322-I-1002	板名IA	鹿沼市		中栗野		○	○	
322-I-1003	下の沢IA	鹿沼市		口粟野		○	○	
322-I-1004	蔵本IE	鹿沼市		下永野		○	○	
322-I-1005	森A	鹿沼市		中粕尾		○	○	
322-I-1006	森B	鹿沼市		中粕尾		○	○	
322-I-1010	上五月IA	鹿沼市		入粟野		○	○	
322-II-001	蔵本IIA	鹿沼市	粟野町	下永野	蔵本	○	○	
322-II-002	蔵本IIB	鹿沼市	粟野町	下永野	蔵本	○	○	
322-II-003	山口IIA	鹿沼市	粟野町	上永野	山口	○	○	
322-II-004	落合IIA	鹿沼市	粟野町	上永野	落合	○	○	
322-II-005	落合IIB	鹿沼市	粟野町	上永野	落合	○	○	
322-II-006	落合IIC	鹿沼市	粟野町	上永野	落合	○	○	
322-II-007	植竹IIA	鹿沼市	粟野町	上永野	植竹	○	○	
322-II-008	植竹IIB	鹿沼市	粟野町	上永野	植竹	○	○	
322-II-009	植竹IIC	鹿沼市	粟野町	上永野	植竹	○	○	
322-II-010	与州IIA	鹿沼市	粟野町	上永野	与州	○	○	
322-II-011	川久保IIA	鹿沼市	粟野町	上永野	川久保	○	○	
322-II-012	落合IID	鹿沼市	粟野町	上永野	落合	○	○	
322-II-013	黒麦IIA	鹿沼市	粟野町	上永野	黒麦	○	○	
322-II-014	黒麦IIB	鹿沼市	粟野町	上永野	黒麦	○	○	
322-II-015	黒麦IIC	鹿沼市	粟野町	上永野	黒麦	○	○	
322-II-016	洪垂IIA	鹿沼市	粟野町	上永野	洪垂	○	○	
322-II-017	洪垂IIB	鹿沼市	粟野町	上永野	洪垂	○	○	
322-II-018	洪垂IIC	鹿沼市	粟野町	上永野	洪垂	○	○	
322-II-019	洪垂IID	鹿沼市	粟野町	上永野	洪垂	○	○	
322-II-020	山口IIB	鹿沼市	粟野町	上永野	山口	○	○	
322-II-021	大畑IIA	鹿沼市	粟野町	上永野	大畑	○	○	
322-II-022	大畑IIB	鹿沼市	粟野町	上永野	大畑	○	○	
322-II-023	山口IIC	鹿沼市	粟野町	上永野	山口	○	○	
322-II-024	中坪IIA	鹿沼市	粟野町	上永野	中坪	○	○	
322-II-025	沢坪IIA	鹿沼市	粟野町	上永野	沢坪	○	○	
322-II-026	久分IIA	鹿沼市	粟野町	下永野	久分	○	○	
322-II-027	下元IIA	鹿沼市	粟野町	下永野	下元	○	○	
322-II-028	下元IIB	鹿沼市	粟野町	下永野	下元	○	○	
322-II-029	山際IIA	鹿沼市	粟野町	下永野	山際	○	○	
322-II-030	山際IIB	鹿沼市	粟野町	下永野	山際	○	○	
322-II-031	山際IIC	鹿沼市	粟野町	下永野	山際	○	○	
322-II-032	蔵本IIC	鹿沼市	粟野町	下永野	蔵本	○	○	
322-II-033	宮下IIB	鹿沼市	粟野町	深程	宮下	○	○	

2-8-6 土砂災害警戒区域等(急傾斜地)一覽表

箇所番号	箇所名	所在地				警戒区域	特別警戒区域	備考
		郡・市	町・村	大字	小字			
322-II-034	宮入II-A	鹿沼市	粟野町	深程	宮入	○	○	
322-II-035	下坪II-A	鹿沼市	粟野町	久野	下坪	○	○	
322-II-036	下坪II-B	鹿沼市	粟野町	久野	下坪	○	○	
322-II-037	中坪II-B	鹿沼市	粟野町	久野	中坪	○	○	
322-II-038	上坪II-A	鹿沼市	粟野町	久野	上坪	○	○	
322-II-039	上坪II-B	鹿沼市	粟野町	久野	上坪	○	○	
322-II-040	大越路II-A	鹿沼市	粟野町	下粕尾	大越路	○	○	
322-II-041	布施谷II-A	鹿沼市	粟野町	中粕尾	布施谷	○	○	
322-II-042	加戸笠丸II-A	鹿沼市	粟野町	中粕尾	加戸笠丸	○	○	
322-II-043	加戸II-A	鹿沼市	粟野町	中粕尾	加戸	○	○	
322-II-044	馬置II-A	鹿沼市	粟野町	中粕尾	馬置	○	○	
322-II-045	栃原細尾II-A	鹿沼市	粟野町	上粕尾	栃原細尾	○	○	
322-II-046	山ノ神II-A	鹿沼市	粟野町	上粕尾	山ノ神	○	○	
322-II-047	田ノ端II-A	鹿沼市	粟野町	上粕尾	田ノ端	○	○	
322-II-048	大井II-A	鹿沼市	粟野町	上粕尾	大井	○	○	
322-II-049	大井II-B	鹿沼市	粟野町	上粕尾	大井	○	○	
322-II-050	大井II-C	鹿沼市	粟野町	上粕尾	大井	○	○	
322-II-051	北村II-A	鹿沼市	粟野町	上粕尾	北村	○	○	
322-II-052	北村II-B	鹿沼市	粟野町	上粕尾	北村	○	○	
322-II-053	北村II-C	鹿沼市	粟野町	上粕尾	北村	○	○	
322-II-054	半縄II-A	鹿沼市	粟野町	上粕尾	半縄	○	○	
322-II-055	半縄II-B	鹿沼市	粟野町	上粕尾	半縄	○	○	
322-II-056	栃原細尾II-B	鹿沼市	粟野町	上粕尾	栃原細尾	○	○	
322-II-057	栃原細尾II-C	鹿沼市	粟野町	上粕尾	栃原細尾	○	○	
322-II-058	栃原細尾IID	鹿沼市	粟野町	上粕尾	栃原細尾	○	○	
322-II-059	栃原細尾IIE	鹿沼市	粟野町	上粕尾	栃原細尾	○	○	
322-II-060	栃原細尾IIF	鹿沼市	粟野町	上粕尾	栃原細尾	○	○	
322-II-061	馬置II-B	鹿沼市	粟野町	上粕尾	馬置	○	○	
322-II-062	遠木II-A	鹿沼市	粟野町	中粕尾	遠木	○	○	
322-II-063	遠木II-B	鹿沼市	粟野町	中粕尾	遠木	○	○	
322-II-064	遠木II-C	鹿沼市	粟野町	中粕尾	遠木	○	○	
322-II-065	遠木II-D	鹿沼市	粟野町	中粕尾	遠木	○	○	
322-II-066	遠木II-E	鹿沼市	粟野町	中粕尾	遠木	○	○	
322-II-067	遠木II-F	鹿沼市	粟野町	中粕尾	遠木	○	○	
322-II-068	加戸笠丸II-D	鹿沼市	粟野町	中粕尾	加戸笠丸	○	○	
322-II-069	加戸笠丸II-E	鹿沼市	粟野町	中粕尾	加戸笠丸	○	○	
322-II-070	加戸笠丸II-B	鹿沼市	粟野町	中粕尾	加戸笠丸	○	○	
322-II-071	加戸笠丸II-C	鹿沼市	粟野町	中粕尾	加戸笠丸	○	○	
322-II-072	笠丸II-A	鹿沼市	粟野町	中粕尾	笠丸	○	○	
322-II-073	笠丸II-B	鹿沼市	粟野町	中粕尾	笠丸	○	○	
322-II-074	森II-A	鹿沼市	粟野町	中粕尾	森	○	○	
322-II-075	森II-B	鹿沼市	粟野町	中粕尾	森	○	○	
322-II-076	布施谷II-B	鹿沼市	粟野町	中粕尾	布施谷	○	○	
322-II-077	布施谷II-C	鹿沼市	粟野町	中粕尾	布施谷	○	○	
322-II-078	布施谷II-D	鹿沼市	粟野町	中粕尾	布施谷	○	○	
322-II-079	布施谷II-E	鹿沼市	粟野町	中粕尾	布施谷	○	○	
322-II-080	城山下II-A	鹿沼市	粟野町	中粕尾	城山下	○	○	
322-II-081	大越路II-B	鹿沼市	粟野町	下粕尾	大越路	○	○	
322-II-082	小宮沢II-A	鹿沼市	粟野町	下粕尾	小宮沢	○	○	
322-II-083	叶II-A	鹿沼市	粟野町	口粟野	叶	○	○	
322-II-084	桑沢II-A	鹿沼市	粟野町	口粟野	桑沢	○	○	
322-II-085	桑沢II-B	鹿沼市	粟野町	口粟野	桑沢	○	○	
322-II-086	叶桑沢II-A	鹿沼市	粟野町	口粟野	叶桑沢	○	○	
322-II-087	板名II-A	鹿沼市	粟野町	中粟野	板名	○	○	
322-II-088	追地II-A	鹿沼市	粟野町	中粟野	追地	○	○	
322-II-089	追地II-B	鹿沼市	粟野町	中粟野	追地	○	○	
322-II-090	追地IIC	鹿沼市	粟野町	中粟野	追地	○	○	
322-II-091	追地IID	鹿沼市	粟野町	中粟野	追地	○	○	
322-II-092	追地IIE	鹿沼市	粟野町	中粟野	追地	○	○	
322-II-093	追地IIF	鹿沼市	粟野町	中粟野	追地	○	○	
322-II-094	菅沼II-A	鹿沼市	粟野町	中粟野	菅沼	○	○	
322-II-095	水沢II-A	鹿沼市	粟野町	入粟野	水沢	○	○	
322-II-096	水沢II-B	鹿沼市	粟野町	入粟野	水沢	○	○	
322-II-097	水沢IIC	鹿沼市	粟野町	入粟野	水沢	○	○	
322-II-098	尾ざくII-A	鹿沼市	粟野町	入粟野	尾ざく	○	○	
322-II-099	尾ざくII-B	鹿沼市	粟野町	入粟野	尾ざく	○	○	
322-II-100	上五月II-A	鹿沼市	粟野町	入粟野	上五月	○	○	
322-II-1001	大畑II-A	鹿沼市		下永野		○	○	
322-II-1002	久分II-A	鹿沼市		下永野		○	○	
322-II-1003	久分II-B	鹿沼市		下永野		○	○	
322-II-1004	三坪II-A	鹿沼市		口粟野		○	○	
322-II-1005	叶桑沢IIB	鹿沼市		口粟野		○	○	
322-II-1006	叶桑沢IID	鹿沼市		口粟野		○	○	
322-II-1007	板名IIB	鹿沼市		口粟野		○	○	
322-II-1008	蔵本II-A	鹿沼市		下永野		○	○	
322-II-1009	蔵本IIB	鹿沼市		下永野		○	○	
322-II-101	上五月IIB	鹿沼市	粟野町	入粟野	上五月	○	○	
322-II-1010	蔵本IIC	鹿沼市		下永野		○	○	
322-II-1011	沢坪II-A	鹿沼市		上永野		○	○	
322-II-1012	沢坪IIC	鹿沼市		上永野		○	○	
322-II-1013	三坪IIC	鹿沼市		口粟野		○	○	
322-II-1014	三坪IID	鹿沼市		口粟野		○	○	
322-II-1015	仲町II-A	鹿沼市		久野		○	○	
322-II-1016	山口II-A	鹿沼市		上永野		○	○	
322-II-1017	久分IIC	鹿沼市		下永野		○	○	
322-II-1018	叶桑沢IIE	鹿沼市		口粟野		○	○	
322-II-1019	落ノ沢II-A	鹿沼市		久野		○	○	
322-II-102	尾ざくIIC	鹿沼市	粟野町	入粟野	尾ざく	○	○	
322-II-1020	蔵本IID	鹿沼市		下永野		○	○	
322-II-1021	下元II-A	鹿沼市		下永野		○	○	
322-II-1024	発光路II-A	鹿沼市		上粕尾		○	○	
322-II-1025	笹平II-A	鹿沼市		上粕尾		○	○	
322-II-1026	笹平IIB	鹿沼市		上粕尾		○	○	
322-II-1027	大井II-A	鹿沼市		上粕尾		○	○	

2-8-6 土砂災害警戒区域等(急傾斜地)一覽表

箇所番号	箇所名	所在地				警戒区域	特別警戒区域	備考
		郡・市	町・村	大字	小字			
322-II-1028	栃原IIA	鹿沼市		上粕尾		○	○	
322-II-1029	馬置IIA	鹿沼市		中粕尾		○	○	
322-II-103	尾ざくIID	鹿沼市	粟野町	入粟野	尾ざく	○	○	
322-II-1030	馬置IIB	鹿沼市		中粕尾		○	○	
322-II-1031	遠木IIA	鹿沼市		中粕尾		○	○	
322-II-1032	遠木IIB	鹿沼市		中粕尾		○	○	
322-II-1033	加戸IIB	鹿沼市		中粕尾		○	○	
322-II-1036	森IIA	鹿沼市		中粕尾		○	○	
322-II-1037	布施谷IIA	鹿沼市		中粕尾		○	○	
322-II-1038	松崎IIA	鹿沼市		下粕尾		○	○	
322-II-1039	柏木IIA	鹿沼市		下粕尾		○	○	
322-II-104	水沢IID	鹿沼市	粟野町	入粟野	水沢	○	○	
322-II-1041	叶桑沢IIA	鹿沼市		口粟野		○	○	
322-II-1042	菅沼IID	鹿沼市		中粟野		○	○	
322-II-1043	菅沼IIE	鹿沼市		中粟野		○	○	
322-II-1044	菅沼IIF	鹿沼市		中粟野		○	○	
322-II-1045	出口IID	鹿沼市		入粟野		○	○	
322-II-1046	境沢IIE	鹿沼市		入粟野		○	○	
322-II-1047	境沢IIF	鹿沼市		入粟野		○	○	
322-II-1048	尾ざくIIE	鹿沼市		入粟野		○	○	
322-II-1049	上五月IIC	鹿沼市		入粟野		○	○	
322-II-105	水沢IIE	鹿沼市	粟野町	入粟野	水沢	○	○	
322-II-1050	上五月IID	鹿沼市		入粟野		○	○	
322-II-1051	追地IIG	鹿沼市		中粟野		○	○	
322-II-1052	追地IIH	鹿沼市		中粟野		○	○	
322-II-1053	板名IIE	鹿沼市		中粟野		○	○	
322-II-1054	寄居IIA	鹿沼市		北半田		○	○	
322-II-1055	下坪IIA	鹿沼市		西沢町		○	○	
322-II-1056	上半田IIB	鹿沼市		北半田		○	○	
322-II-1057	沢IIA	鹿沼市		深程		○	○	
322-II-1058	井戸沢IIA	鹿沼市		西沢町		○	○	
322-II-1059	大荷場IIA	鹿沼市		深程		○	○	
322-II-106	水沢IIF	鹿沼市	粟野町	入粟野	水沢	○	○	
322-II-1060	宮沢IIA	鹿沼市		上南摩町		○	○	
322-II-1061	宿IIA	鹿沼市		上南摩町		○	○	
322-II-107	水沢IIG	鹿沼市	粟野町	入粟野	水沢	○	○	
322-II-108	滝沢IIA	鹿沼市	粟野町	入粟野	滝沢	○	○	
322-II-109	滝ノ端IIA	鹿沼市	粟野町	入粟野	滝ノ端	○	○	
322-II-110	滝沢IIB	鹿沼市	粟野町	入粟野	滝沢	○	○	
322-II-111	滝沢IIC	鹿沼市	粟野町	入粟野	滝沢	○	○	
322-II-112	滝沢IID	鹿沼市	粟野町	入粟野	滝沢	○	○	
322-II-113	滝沢IIE	鹿沼市	粟野町	入粟野	滝沢	○	○	
322-II-114	境沢IIA	鹿沼市	粟野町	入粟野	境沢	○	○	
322-II-115	境沢IIB	鹿沼市	粟野町	入粟野	境沢	○	○	
322-II-116	境沢IIC	鹿沼市	粟野町	入粟野	境沢	○	○	
322-II-117	境沢IID	鹿沼市	粟野町	入粟野	境沢	○	○	
322-II-118	出口IIA	鹿沼市	粟野町	入粟野	出口	○	○	
322-II-119	出口IIB	鹿沼市	粟野町	入粟野	出口	○	○	
322-II-120	出口IIC	鹿沼市	粟野町	入粟野	出口	○	○	
322-II-121	大栗IIA	鹿沼市	粟野町	中粟野	大栗	○	○	
322-II-122	大栗IIB	鹿沼市	粟野町	中粟野	大栗	○	○	
322-II-123	大栗IIC	鹿沼市	粟野町	中粟野	大栗	○	○	
322-II-124	大栗IID	鹿沼市	粟野町	中粟野	大栗	○	○	
322-II-125	大栗IIE	鹿沼市	粟野町	中粟野	大栗	○	○	
322-II-126	菅沼IIB	鹿沼市	粟野町	中粟野	菅沼	○	○	
322-II-127	菅沼IIC	鹿沼市	粟野町	中粟野	菅沼	○	○	
322-II-128	追小IIA	鹿沼市	粟野町	中粟野	追小	○	○	
322-II-129	小金沢IIA	鹿沼市	粟野町	中粟野	小金沢	○	○	
322-II-130	板名IIB	鹿沼市	粟野町	中粟野	板名	○	○	
322-II-131	板名IIC	鹿沼市	粟野町	中粟野	板名	○	○	
322-II-132	板名IID	鹿沼市	粟野町	中粟野	板名	○	○	
322-II-133	炭谷IIA	鹿沼市	粟野町	口粟野	炭谷	○	○	
322-II-134	三坪IIA	鹿沼市	粟野町	口粟野	三坪	○	○	
322-II-135	三坪IIB	鹿沼市	粟野町	口粟野	三坪	○	○	
322-II-136	三坪IIC	鹿沼市	粟野町	口粟野	三坪	○	○	
322-II-137	三坪IID	鹿沼市	粟野町	口粟野	三坪	○	○	
322-II-138	三坪IIE	鹿沼市	粟野町	口粟野	三坪	○	○	
322-III-001	山際IIIA	鹿沼市	粟野町	下永野	山際	○	○	
322-III-002	山際IIIB	鹿沼市	粟野町	下永野	山際	○	○	
322-III-003	黒妻IIIA	鹿沼市	粟野町	上永野	黒妻	○	○	
322-III-004	落合IIIA	鹿沼市	粟野町	上永野	落合	○	○	
322-III-005	川久保IIIA	鹿沼市	粟野町	上永野	川久保	○	○	
322-III-006	洪垂IIIA	鹿沼市	粟野町	上永野	洪垂	○	○	
322-III-007	山口IIIA	鹿沼市	粟野町	上永野	山口	○	○	
322-III-008	蔵本IIIA	鹿沼市	粟野町	下永野	蔵本	○	○	
322-III-009	宮人IIIA	鹿沼市	粟野町	深程	宮人	○	○	
322-III-011	下坪IIIA	鹿沼市	粟野町	久野	下坪	○	○	
322-III-012	中坪IIIA	鹿沼市	粟野町	久野	中坪	○	○	
322-III-013	中坪IIIB	鹿沼市	粟野町	久野	中坪	○	○	
322-III-014	中坪IIIC	鹿沼市	粟野町	久野	中坪	○	○	
322-III-015	中坪IIID	鹿沼市	粟野町	久野	中坪	○	○	
322-III-016	加戸笠丸IIIA	鹿沼市	粟野町	中粕尾	加戸笠丸	○	○	
322-III-017	遠木IIIA	鹿沼市	粟野町	中粕尾	遠木	○	○	
322-III-019	半縄IIIA	鹿沼市	粟野町	上粕尾	半縄	○	○	
322-III-020	山ノ神IIIA	鹿沼市	粟野町	上粕尾	山ノ神	○	○	
322-III-021	馬置IIIA	鹿沼市	粟野町	上粕尾	馬置	○	○	
322-III-022	加戸笠丸IIIB	鹿沼市	粟野町	中粕尾	加戸笠丸	○	○	
322-III-023	三坪IIIA	鹿沼市	粟野町	口粟野	三坪	○	○	
322-III-024	菅沼IIIA	鹿沼市	粟野町	中粟野	菅沼	○	○	
322-III-025	菅沼IIIB	鹿沼市	粟野町	中粟野	菅沼	○	○	
322-III-026	出口IIIA	鹿沼市	粟野町	入粟野	出口	○	○	
322-III-027	滝沢IIIA	鹿沼市	粟野町	入粟野	滝沢	○	○	
322-III-028	滝沢IIIB	鹿沼市	粟野町	入粟野	滝沢	○	○	
322-III-029	水沢IIIA	鹿沼市	粟野町	入粟野	水沢	○	○	

2-8-6 土砂災害警戒区域等(急傾斜地)一覽表

箇所番号	箇所名	所在地				警戒区域	特別警戒区域	備考
		郡・市	町・村	大字	小字			
322-Ⅲ-030	尾ざくⅢA	鹿沼市	粟野町	入粟野	尾ざく	○	○	
322-Ⅲ-031	上五月ⅢA	鹿沼市	粟野町	入粟野	上五月	○	○	
322-Ⅲ-033	出口ⅢB	鹿沼市	粟野町	入粟野	出口	○	○	
322-Ⅲ-034	大栗ⅢA	鹿沼市	粟野町	中栗野	大栗	○	○	
322-Ⅲ-1001	中妻ⅢA	鹿沼市		口栗野		○	○	
322-Ⅲ-1002	叶桑沢ⅢC	鹿沼市		口栗野		○	○	
322-Ⅲ-1003	三坪ⅢB	鹿沼市		口栗野		○	○	
322-Ⅲ-1004	沢坪ⅢB	鹿沼市		上永野		○	○	
322-Ⅲ-1005	日渡路ⅢA	鹿沼市		口栗野		○	○	
322-Ⅲ-1006	釜場ⅢA	鹿沼市		口栗野		○	○	
322-Ⅲ-1007	横町ⅢA	鹿沼市		口栗野		○	○	
322-Ⅲ-1008	上粕尾ⅢA	鹿沼市		上粕尾		○	○	
322-Ⅲ-1009	大井ⅢA	鹿沼市		上粕尾		○	○	
322-Ⅲ-1010	栃原ⅢA	鹿沼市		上粕尾		○	○	
322-Ⅲ-1011	笠丸ⅢA	鹿沼市		中粕尾		○	○	
322-Ⅲ-1012	笠丸ⅢB	鹿沼市		中粕尾		○	○	
322-Ⅲ-1013	森ⅢA	鹿沼市		中粕尾		○	○	
322-Ⅲ-1014	森ⅢB	鹿沼市		中粕尾		○	○	
322-Ⅲ-1015	森ⅢC	鹿沼市		中粕尾		○	○	
322-Ⅲ-1016	松崎ⅢA	鹿沼市		下粕尾		○	○	
322-Ⅲ-1017	小金沢ⅢA	鹿沼市		中栗野		○	○	
322-Ⅲ-1018	大栗ⅢB	鹿沼市		中栗野		○	○	
322-Ⅲ-1019	滝沢ⅢC	鹿沼市		入粟野		○	○	
322-Ⅲ-1020	滝ノ端ⅢB	鹿沼市		入粟野		○	○	
322-Ⅲ-1021	滝ノ端ⅢC	鹿沼市		入粟野		○	○	
322-Ⅲ-1022	水沢ⅢB	鹿沼市		入粟野		○	○	
322-Ⅲ-1023	追地ⅢA	鹿沼市		中栗野		○	○	
322-Ⅲ-1024	上半田ⅢA	鹿沼市		深程		○	○	
322-Ⅲ-1025	柏木ⅢA	鹿沼市		柏木		○	○	
322-Ⅲ-1026	発光路ⅢA	鹿沼市		上粕尾		○	○	
323-I-001	銀山A	日光市	足尾町	小滝	銀山	○	○	
323-I-002	原A	日光市	足尾町	原		○	○	
323-I-003	原B	日光市	足尾町	原		○	○	
323-I-004	切幹A	日光市	足尾町	切幹		○	○	
323-I-005	中才A	日光市	足尾町	中才	有越	○	○	
323-I-006	砂畑A	日光市	足尾町	砂畑		○	○	
323-I-007	砂畑B	日光市	足尾町	砂畑		○	○	
323-I-008	向原A	日光市	足尾町	向原		○	○	
323-I-009	松原A	日光市	足尾町	松原		○	○	
323-I-010	赤沢A	日光市	足尾町	赤沢		○	○	
323-I-011	掛水A	日光市	足尾町	掛水		○	○	
323-I-012	渡良瀬A	日光市	足尾町	渡良瀬		○	○	
323-I-013	田元A	日光市	足尾町	田元		○	○	
323-I-014	田元B	日光市	足尾町	田元		○	○	
323-I-015	花屋敷A	日光市	足尾町	田元	花屋敷	○	○	
323-I-016	芝ノ沢A	日光市	足尾町	芝ノ沢		○	○	
323-I-017	芝ノ沢B	日光市	足尾町	芝ノ沢		○	○	
323-I-018	新長屋A	日光市	足尾町	芝ノ沢	新長屋	○	○	
323-I-019	下間藤A	日光市	足尾町	下間藤		○	○	
323-I-020	上間藤A	日光市	足尾町	上間藤		○	○	
323-I-021	上の平A	日光市	足尾町	上の平		○	○	
323-I-022	南橋A	日光市	足尾町	南橋		○	○	
323-I-023	南橋B	日光市	足尾町	南橋		○	○	
323-I-024	上間藤B	日光市	足尾町	上間藤		○	○	
323-I-025	上間藤C	日光市	足尾町	上間藤		○	○	
323-I-026	赤倉A	日光市	足尾町	赤倉		○	○	
323-I-027	愛宕下A	日光市	足尾町	愛宕下		○	○	
323-I-028	神子内A	日光市	足尾町	神子内		○	○	
323-I-029	神子内B	日光市	足尾町	神子内		○	○	
323-I-030	遠上A	日光市	足尾町	神子内	遠上	○	○	
323-I-031	大内事A	日光市	足尾町	神子内	大内事	○	○	
323-I-032	大内事B	日光市	足尾町	神子内	大内事	○	○	
323-I-033	大内事C	日光市	足尾町	神子内	大内事	○	○	
323-I-034	餅ヶ瀬A	日光市	足尾町	餅ヶ瀬		○	○	
323-I-035	銀山B	日光市	足尾町	小滝	銀山	○	○	
323-I-036	中才B	日光市	足尾町	中才		○	○	
323-I-037	砂畑C	日光市	足尾町	砂畑		○	○	
323-I-038	野路又A	日光市	足尾町	野路又		○	○	
323-I-039	内ノ籠A	日光市	足尾町	内ノ籠		○	○	
323-I-040	神子内D	日光市	足尾町	神子内		○	○	
323-I-041	神子内C	日光市	足尾町	神子内		○	○	
323-I-042	神子内E	日光市	足尾町	神子内		○	○	
323-I-043	神子内ⅡC	日光市	足尾町	神子内		○	○	
323-I-044	内ノ籠ⅡB	日光市	足尾町	内ノ籠		○	○	
323-I-045	田元ⅢA	日光市	足尾町	田元		○	○	
323-I-046	上間藤ⅢA	日光市	足尾町	上間藤		○	○	
323-I-047	神子内	日光市	足尾町	神子内		○	○	
323-I-048	田元C	日光市	足尾町	田元		○	○	
323-I-049	野路又B	日光市	足尾町	野路又		○	○	
323-I-1001	南橋ⅡB	日光市	足尾町	南橋		○	○	
323-I-1002	原ⅡC	日光市	足尾町	唐風呂		○	○	
323-Ⅱ-001	遠下ⅡA	日光市	足尾町	遠下		○	○	
323-Ⅱ-002	芝ノ沢ⅡA	日光市	足尾町	芝ノ沢		○	○	
323-Ⅱ-006	南橋ⅡA	日光市	足尾町	南橋		○	○	
323-Ⅱ-007	神子内ⅡA	日光市	足尾町	神子内		○	○	
323-Ⅱ-008	神子内ⅡB	日光市	足尾町	神子内		○	○	
323-Ⅱ-009	中村ⅡB	日光市	足尾町	神子内	中村	○	○	
323-Ⅱ-010	唐風呂ⅡA	日光市	足尾町	唐風呂		○	○	
323-Ⅱ-011	唐風呂ⅡB	日光市	足尾町	唐風呂		○	○	
323-Ⅱ-012	唐風呂ⅡC	日光市	足尾町	唐風呂		○	○	
323-Ⅱ-014	小滝ⅡA	日光市	足尾町	小滝		○	○	
323-Ⅱ-015	内ノ籠ⅡA	日光市	足尾町	内ノ籠		○	○	
323-Ⅱ-016	神子内ⅡD	日光市	足尾町	神子内		○	○	
323-Ⅱ-017	花柄A	日光市	足尾町	小滝	花柄	○	○	

2-8-6 土砂災害警戒区域等(急傾斜地)一覽表

箇所番号	箇所名	所在地				警戒区域	特別警戒区域	備考
		郡・市	町・村	大字	小字			
323-Ⅱ-018	田元D	日光市	足尾町	田元		○	○	
323-Ⅱ-1001	餅ヶ瀬ⅡA	日光市		餅ヶ瀬		○	○	
323-Ⅱ-1002	餅ヶ瀬ⅡB	日光市		餅ヶ瀬		○	○	
323-Ⅱ-1003	中村ⅡC	日光市	足尾町	利根倉、神子内		○	○	
323-Ⅲ-001	遠上ⅡA	日光市	足尾町	神子内	遠上	○	○	
323-Ⅲ-002	薄川ⅢA	日光市	足尾町	深沢	薄川	○	○	
323-Ⅲ-003	中村ⅡA	日光市	足尾町	神子内	中村	○	○	
323-Ⅲ-004	中才ⅥA	日光市	足尾町	中才		○	○	
323-Ⅲ-1001	南橋ⅢA	日光市	足尾町	南橋		○	○	
323-Ⅲ-1002	唐風呂ⅢA	日光市	足尾町	境沢、唐風呂		○	○	
323-Ⅲ-1003	餅ヶ瀬ⅢA	日光市	足尾町	上間藤		○	○	
323-Ⅲ-1004	餅ヶ瀬ⅢB	日光市	足尾町	上の平、野路又		○	○	
341-Ⅰ-001	南原ⅠA	真岡市	二宮町	大和田	南原	○	○	
341-Ⅰ-002	久下田西ⅠA	真岡市	二宮町	久下田	久下田西	○	○	
341-Ⅰ-003	久下田ⅠA	真岡市	二宮町	久下田		○	○	
341-Ⅰ-004	南原ⅠB	真岡市	二宮町	寺内	大和田	○	○	
341-Ⅰ-005	市之塚ⅡA	真岡市	二宮町	三谷	内田	○	○	
341-Ⅱ-001	南原ⅡA	真岡市	二宮町	大和田	南原	○	○	
341-Ⅱ-002	内田ⅡB	真岡市	二宮町	三谷	内田	○	○	
341-Ⅱ-003	内田ⅡC	真岡市	二宮町	三谷	内田	○	○	
341-Ⅱ-004	内田ⅡD	真岡市	二宮町	三谷	内田	○	○	
341-Ⅱ-005	五軒屋ⅡA	真岡市	二宮町	三谷	五軒屋	○	○	
341-Ⅱ-006	内田ⅤA	真岡市	二宮町	三谷	内田	○	○	
341-Ⅱ-007	内田ⅠA	真岡市	二宮町	三谷	内田	○	○	
341-Ⅲ-001	影井ⅢA	真岡市	二宮町	三谷	影井台	○	○	
341-Ⅲ-002	二軒屋ⅡA	真岡市	二宮町	三谷	五軒屋	○	○	
342-Ⅰ-001	大津沢ⅠA	芳賀郡	益子町	益子	大津沢	○	○	
342-Ⅰ-002	白地久保ⅠA	芳賀郡	益子町	益子	須田ヶ池入	○	○	
342-Ⅰ-003	高館ⅠA	芳賀郡	益子町	益子	西明寺	○	○	
342-Ⅰ-1001	根古屋ⅠA	芳賀郡	益子町	益子		○	○	
342-Ⅰ-1002	須田ヶ池ⅠB	芳賀郡	益子町	益子		○	○	
342-Ⅰ-1003	高館ⅠB	芳賀郡	益子町	益子		○	○	
342-Ⅰ-1004	宿ⅠA	芳賀郡	益子町	上大羽		○	○	
342-Ⅰ-1005	入ノ坪ⅠA	芳賀郡	益子町	上大羽		○	○	
342-Ⅰ-1006	下りⅠA	芳賀郡	益子町	益子		○	○	
342-Ⅰ-1007	大津沢ⅠB	芳賀郡	益子町	益子		○	○	
342-Ⅰ-1008	道祖土上ⅠA	芳賀郡	益子町	益子		○	○	
342-Ⅰ-1009	引地ⅠA	芳賀郡	益子町	上大羽		○	○	
342-Ⅰ-1010	高館ⅠC	芳賀郡	益子町	馬場北		○	○	
342-Ⅱ-001	谷津田ⅡA	芳賀郡	益子町	小宅	谷津田	○	○	
342-Ⅱ-003	高館ⅡA	芳賀郡	益子町	益子	西明寺	○	○	
342-Ⅱ-004	粟生ⅡA	芳賀郡	益子町	上大羽	粟生	○	○	
342-Ⅱ-005	池尻ⅡA	芳賀郡	益子町	上大羽	池尻	○	○	
342-Ⅱ-006	大川戸ⅡA	芳賀郡	益子町	上大羽	大川戸	○	○	
342-Ⅱ-007	大川戸ⅡB	芳賀郡	益子町	上大羽	大川戸	○	○	
342-Ⅱ-008	大川戸ⅡC	芳賀郡	益子町	上大羽	大川戸	○	○	
342-Ⅱ-009	大川戸ⅡD	芳賀郡	益子町	上大羽	大川戸	○	○	
342-Ⅱ-010	大川戸ⅡE	芳賀郡	益子町	上大羽	大川戸	○	○	
342-Ⅱ-012	大川戸ⅤA	芳賀郡	益子町	上大羽	大川戸	○	○	
342-Ⅱ-013	石並ⅠA	芳賀郡	益子町	益子	篠塚	○	○	
342-Ⅱ-014	新町ⅠA	芳賀郡	益子町	益子	根崎	○	○	
342-Ⅱ-015	道祖上下ⅠA	芳賀郡	益子町	益子	寺前	○	○	
342-Ⅱ-016	須田ヶ池ⅠA	芳賀郡	益子町	益子	道祖土	○	○	
342-Ⅱ-1001	谷井田ⅡA	芳賀郡	益子町	上大羽		○	○	
342-Ⅱ-1002	堂ヶ入ⅡA	芳賀郡	益子町	上大羽		○	○	
342-Ⅱ-1003	天神前ⅡA	芳賀郡	益子町	梅ヶ内		○	○	
342-Ⅱ-1004	上埴ⅡA	芳賀郡	益子町	長堤・本沼		○	○	
342-Ⅱ-1005	古池下ⅡA	芳賀郡	益子町	山本		○	○	
342-Ⅱ-1006	桃木沢ⅡA	芳賀郡	益子町	上大羽		○	○	
342-Ⅱ-1007	入山ⅡA	芳賀郡	益子町	小泉・梅ヶ内		○	○	
342-Ⅱ-1009	西山ⅡA	芳賀郡	益子町	長堤		○	○	
342-Ⅱ-1010	入山ⅡB	芳賀郡	益子町	小泉		○	○	
342-Ⅱ-1011	深田ⅡA	芳賀郡	益子町	益子		○	○	
342-Ⅱ-1012	次上りⅡA	芳賀郡	益子町	下大羽		○	○	
342-Ⅱ-1013	日照田ⅡA	芳賀郡	益子町	上大羽		○	○	
342-Ⅱ-1014	倉田ⅡA	芳賀郡	益子町	芦沼		○	○	
342-Ⅱ-1015	深田ⅡB	芳賀郡	益子町	益子		○	○	
342-Ⅱ-1016	大川戸ⅡF	芳賀郡	益子町	上大羽		○	○	
342-Ⅱ-1017	西山ⅡB	芳賀郡	益子町	下大羽		○	○	
342-Ⅱ-1018	大川戸ⅡG	芳賀郡	益子町	上大羽		○	○	
342-Ⅱ-1019	赤石ⅡA	芳賀郡	益子町	上大羽		○	○	
342-Ⅱ-1020	大津沢ⅡA	芳賀郡	益子町	益子		○	○	
342-Ⅱ-1021	根廻りⅡB	芳賀郡	益子町	芦沼		○	○	
342-Ⅱ-1022	蛭田ⅡA	芳賀郡	益子町	芦沼		○	○	
342-Ⅱ-1023	長トウ口ⅡA	芳賀郡	益子町	大沢		○	○	
342-Ⅱ-1024	外記畑ⅡA	芳賀郡	益子町	下大羽		○	○	
342-Ⅱ-1025	坂塩田ⅡA	芳賀郡	益子町	大沢		○	○	
342-Ⅱ-1026	泥部ⅡA	芳賀郡	益子町	益子		○	○	
342-Ⅱ-1027	向原ⅡA	芳賀郡	益子町	益子		○	○	
342-Ⅱ-1028	里山ⅡA	芳賀郡	益子町	益子		○	○	
342-Ⅱ-1029	北山ⅡA	芳賀郡	益子町	益子		○	○	
342-Ⅱ-1030	北郷谷ⅡA	芳賀郡	益子町	益子		○	○	
342-Ⅱ-1031	北郷谷ⅡB	芳賀郡	益子町	益子		○	○	
342-Ⅱ-1032	上町ⅡA	芳賀郡	益子町	大沢		○	○	
342-Ⅱ-1033	大沢道南ⅡA	芳賀郡	益子町	益子		○	○	
342-Ⅱ-1034	池尻ⅡA	芳賀郡	益子町	上大羽		○	○	
342-Ⅱ-1035	向畑ⅡA	芳賀郡	益子町	前沢		○	○	
342-Ⅱ-1036	寺内ⅡA	芳賀郡	益子町	東田井		○	○	
342-Ⅱ-1037	新道ⅡA	芳賀郡	益子町	益子		○	○	
342-Ⅱ-1038	泥部ⅡB	芳賀郡	益子町	益子		○	○	
342-Ⅱ-1039	北山ⅡB	芳賀郡	益子町	生田目		○	○	
342-Ⅱ-1040	高館ⅡA	芳賀郡	益子町	益子		○	○	
342-Ⅱ-1041	赤法花ⅡA	芳賀郡	益子町	益子		○	○	
342-Ⅱ-1042	堂仏ⅡA	芳賀郡	益子町	上大羽		○	○	

2-8-6 土砂災害警戒区域等(急傾斜地)一覽表

箇所番号	箇所名	所在地				警戒区域	特別警戒区域	備考
		郡・市	町・村	大字	小字			
342-II-1043	北IIA	芳賀郡	益子町	山本		○	○	
342-II-1044	木流IIA	芳賀郡	益子町	前沢		○	○	
342-II-1045	池ノ入IIA	芳賀郡	益子町	前沢		○	○	
342-II-1046	板橋IIA	芳賀郡	益子町	上大羽		○	○	
342-II-1047	西山IIC	芳賀郡	益子町	上大羽		○	○	
342-II-1048	藤輪IIA	芳賀郡	益子町	山本		○	○	
342-II-1049	栗山IIA	芳賀郡	益子町	山本		○	○	
342-II-1050	車堂IIA	芳賀郡	益子町	生田目		○	○	
342-II-1051	高箱IIB	芳賀郡	益子町	益子		○	○	
342-II-1052	川向IIA	芳賀郡	益子町	上大羽		○	○	
342-II-1053	切払IIA	芳賀郡	益子町	上大羽		○	○	
342-II-1054	新道IIB	芳賀郡	益子町	益子		○	○	
342-II-1055	屋敷前IIA	芳賀郡	益子町	益子		○	○	
342-II-1056	麓前IIA	芳賀郡	益子町	益子		○	○	
342-II-1057	根廻りIIA	芳賀郡	益子町	小宅		○	○	
342-III-001	大字芦沼IIIA	芳賀郡	益子町	芦沼		○	○	
342-III-002	大字芦沼IIIB	芳賀郡	益子町	芦沼		○	○	
342-III-1001	堂ヶ入IIIA	芳賀郡	益子町	上大羽		○	○	
342-III-1002	向山IIIA	芳賀郡	益子町	大郷戸		○	○	
342-III-1003	前石畑IIIA	芳賀郡	益子町	山本		○	○	
342-III-1004	三反田前IIIA	芳賀郡	益子町	芦沼		○	○	
342-III-1005	芦沼IIIA	芳賀郡	益子町	芦沼		○	○	
342-III-1006	勝居久保IIIA	芳賀郡	益子町	芦沼		○	○	
342-III-1007	梨水平IIIA	芳賀郡	益子町	上大羽		○	○	
342-III-1008	板橋IIIA	芳賀郡	益子町	上大羽		○	○	
342-III-1009	大川戸IIIA	芳賀郡	益子町	上大羽		○	○	
342-III-1010	金位IIIA	芳賀郡	益子町	下大羽		○	○	
342-III-1011	宮田IIIA	芳賀郡	益子町	上大羽		○	○	
342-III-1012	五反田IIIA	芳賀郡	益子町	芦沼		○	○	
342-III-1013	西ノ台IIIA	芳賀郡	益子町	益子		○	○	
342-III-1014	大津沢IIIA	芳賀郡	益子町	益子		○	○	
342-III-1015	須田ヶ池入IIIA	芳賀郡	益子町	益子		○	○	
342-III-1016	大川戸IIIB	芳賀郡	益子町	上大羽		○	○	
342-III-1017	根本IIIA	芳賀郡	益子町	小宅		○	○	
342-III-1018	丸角IIIA	芳賀郡	益子町	大沢		○	○	
342-III-1019	大平IIIA	芳賀郡	益子町	大沢		○	○	
342-III-1020	坊ヶ峰IIIA	芳賀郡	益子町	芦沼		○	○	
342-III-1021	原III A	芳賀郡	益子町	上大羽		○	○	
342-III-1022	木流IIIA	芳賀郡	益子町	前沢		○	○	
342-III-1023	麓前IIIA	芳賀郡	益子町	益子		○	○	
342-III-1024	天神窪IIIA	芳賀郡	益子町	長堤		○	○	
342-III-1025	根古屋IIIA	芳賀郡	益子町	山本		○	○	
342-III-1026	板橋IIIA	芳賀郡	益子町	上大羽		○	○	
342-III-1027	東IIIA	芳賀郡	益子町	益子		○	○	
343-I-001	鳥生田	芳賀郡	茂木町	鳥生田	鳥生田	○	○	
343-I-002	和久	芳賀郡	茂木町	黒田	黒田東	○	○	
343-I-003	宿尻(中根下)	芳賀郡	茂木町	千本	宿尻	○	○	
343-I-004	北高岡	芳賀郡	茂木町	北高岡	赤沼下	○	○	
343-I-005	上新一区	芳賀郡	茂木町	茂木	上新一区	○	○	
343-I-006	八幡町	芳賀郡	茂木町	茂木	茂木	○	○	
343-I-007	小井戸	芳賀郡	茂木町	小井戸	桔梗町	○	○	
343-I-008	上神井1号	芳賀郡	茂木町	神井		○	○	
343-I-009	上神井2号	芳賀郡	茂木町	神井		○	○	
343-I-010	下神井	芳賀郡	茂木町	神井		○	○	
343-I-011	栗生	芳賀郡	茂木町	生井	栗生	○	○	
343-I-012	滝下	芳賀郡	茂木町	茂木、小井戸	榎本町、滝下	○	○	
343-I-013	仮宿	芳賀郡	茂木町	茂木	仮宿	○	○	
343-I-014	仲の内	芳賀郡	茂木町	茂木	仲の内	○	○	
343-I-015	黒田西	芳賀郡	茂木町	黒田	黒田西	○	○	
343-I-016	林2号	芳賀郡	茂木町	林	石倉	○	○	
343-I-017	河井	芳賀郡	茂木町	河井	河井中	○	○	
343-I-018	小井戸2工区	芳賀郡	茂木町	小井戸	城山	○	○	
343-I-019	御園(アイヤ)	芳賀郡	茂木町	茂木	御園町	○	○	
343-I-020	田里	芳賀郡	茂木町	小井戸	田里	○	○	
343-I-021	小井戸(榎本)	芳賀郡	茂木町	茂木、小井戸	増井	○	○	
343-I-022	鮎田	芳賀郡	茂木町	鮎田	堀之内	○	○	
343-I-023	十石	芳賀郡	茂木町	北高岡	檜木	○	○	
343-I-024	中郷	芳賀郡	茂木町	小井戸	中小井戸	○	○	
343-I-025	増井	芳賀郡	茂木町	増井	白屋	○	○	
343-I-026	甲IIB	芳賀郡	茂木町	山内	甲	○	○	
343-I-027	甲IIE	芳賀郡	茂木町	山内	甲	○	○	
343-I-028	下平IIB	芳賀郡	茂木町	山内	下平	○	○	
343-I-029	牧野IIC	芳賀郡	茂木町	牧野		○	○	
343-I-030	千本IIA	芳賀郡	茂木町	千本	中根	○	○	
343-I-031	塩田IIB	芳賀郡	茂木町	塩田		○	○	
343-I-032	増井IIA	芳賀郡	茂木町	増井		○	○	
343-I-033	下神井IIB	芳賀郡	茂木町	神井		○	○	
343-I-034	羽黒下IIB	芳賀郡	茂木町	檜山	羽黒下	○	○	
343-I-035	北向IIA	芳賀郡	茂木町	青梅	北向	○	○	
343-I-036	大瀬IIB	芳賀郡	茂木町	大瀬	平	○	○	
343-I-037	鳥生田IIB	芳賀郡	茂木町	鳥生田		○	○	
343-I-038	千本IIC	芳賀郡	茂木町	千本	下郷	○	○	
343-I-039	坂井IIB	芳賀郡	茂木町	坂井	坂井中	○	○	
343-I-040	白山IIA	芳賀郡	茂木町	檜山	白山	○	○	
343-I-041	飯野久	芳賀郡	茂木町	飯野	大包	○	○	
343-I-042	河井下	芳賀郡	茂木町	河井下		○	○	
343-I-1001	戸谷下IA	芳賀郡	茂木町	小深		○	○	
343-I-1002	清水IA	芳賀郡	茂木町	河井		○	○	
343-I-1003	風早IA	芳賀郡	茂木町	後郷		○	○	
343-I-1004	堂ノ上IA	芳賀郡	茂木町	後郷		○	○	
343-I-1005	猪田IA	芳賀郡	茂木町	小井戸・後郷		○	○	
343-I-1006	石原IA	芳賀郡	茂木町	後郷・河井		○	○	
343-I-1007	義明IA	芳賀郡	茂木町	河井		○	○	
343-I-1008	川口IA	芳賀郡	茂木町	飯野		○	○	

2-8-6 土砂災害警戒区域等(急傾斜地)一覽表

箇所番号	箇所名	所在地				警戒区域	特別警戒区域	備考
		郡・市	町・村	大字	小字			
343-I-1009	伊川勢 I A	芳賀郡	茂木町	飯野		○	○	
343-I-1010	久保 I A	芳賀郡	茂木町	飯野		○	○	
343-I-1011	大帷子 I A	芳賀郡	茂木町	小井戸		○	○	
343-I-1012	姫石 I A	芳賀郡	茂木町	小井戸・飯野		○	○	
343-I-1013	山ノ神 I A	芳賀郡	茂木町	馬門		○	○	
343-I-1014	炭焼場 I A	芳賀郡	茂木町	牧野		○	○	
343-I-1015	炭焼場 I B	芳賀郡	茂木町	牧野		○	○	
343-I-1016	矢ノ作 I A	芳賀郡	茂木町	河又		○	○	
343-I-1017	東大藤 I A	芳賀郡	茂木町	牧野		○	○	
343-I-1018	大藤合戸 I	芳賀郡	茂木町	牧野		○	○	
343-I-1019	関根 I A	芳賀郡	茂木町	河又		○	○	
343-I-1020	川原 I A	芳賀郡	茂木町	山内		○	○	
343-I-1021	梅沢 I A	芳賀郡	茂木町	坂井		○	○	
343-I-1022	刈宿 I A	芳賀郡	茂木町	坂井		○	○	
343-I-1023	岩崎 I A	芳賀郡	茂木町	坂井		○	○	
343-I-1024	田里 I A	芳賀郡	茂木町	茂木		○	○	
343-I-1025	アコヤ I A	芳賀郡	茂木町	坂井		○	○	
343-I-1026	坂井中 I A	芳賀郡	茂木町	坂井中		○	○	
343-I-1027	牧野大藤 I A	芳賀郡	茂木町	牧野		○	○	
343-I-1028	深作 I A	芳賀郡	茂木町	塩田		○	○	
343-I-1029	石ヶ坪 I A	芳賀郡	茂木町	塩田		○	○	
343-I-1030	鵜柄 I A	芳賀郡	茂木町	小井戸		○	○	
343-I-1031	平山 I A	芳賀郡	茂木町	飯野		○	○	
343-I-1032	深作 I B	芳賀郡	茂木町	塩田		○	○	
343-I-1033	三反田 I A	芳賀郡	茂木町	小井戸		○	○	
343-I-1034	光福 I A	芳賀郡	茂木町	小井戸		○	○	
343-I-1035	小倉山 I A	芳賀郡	茂木町	茂木		○	○	
343-I-1036	弾正 I A	芳賀郡	茂木町	茂木		○	○	
343-I-1037	安養寺前 I A	芳賀郡	茂木町	茂木		○	○	
343-I-1038	畑沢 I A	芳賀郡	茂木町	大瀬		○	○	
343-I-1039	久保前 I A	芳賀郡	茂木町	黒田		○	○	
343-I-1040	仲沢 I A	芳賀郡	茂木町	町田		○	○	
343-I-1041	菖蒲田 I A	芳賀郡	茂木町	町田		○	○	
343-I-1042	大沢 I A	芳賀郡	茂木町	町田		○	○	
343-I-1043	芝山 I A	芳賀郡	茂木町	町田		○	○	
343-I-1044	菖蒲沢 I A	芳賀郡	茂木町	青梅		○	○	
343-I-1045	古内 I A	芳賀郡	茂木町	生井		○	○	
343-I-1046	尾軽 I A	芳賀郡	茂木町	町田		○	○	
343-I-1047	大門 I A	芳賀郡	茂木町	千本		○	○	
343-I-1048	中根 I A	芳賀郡	茂木町	千本		○	○	
343-I-1049	赤石 I A	芳賀郡	茂木町	町田		○	○	
343-I-1050	石末 I A	芳賀郡	茂木町	町田		○	○	
343-I-1051	関根 I B	芳賀郡	茂木町	千本		○	○	
343-I-1052	ヤカウ I A	芳賀郡	茂木町	上後郷		○	○	
343-I-1053	中根 I B	芳賀郡	茂木町	千本		○	○	
343-I-1054	滝ノ入 I A	芳賀郡	茂木町	千本		○	○	
343-I-1055	川虫 I A	芳賀郡	茂木町	千本		○	○	
343-I-1056	栃越 I A	芳賀郡	茂木町	茂木		○	○	
343-I-1057	花田 I A	芳賀郡	茂木町	神井		○	○	
343-I-1058	後谷 I A	芳賀郡	茂木町	北高岡		○	○	
343-I-1059	大塚 I A	芳賀郡	茂木町	坂井		○	○	
343-I-1060	天矢場 I A	芳賀郡	茂木町	北高岡		○	○	
343-I-1061	寺入 I A	芳賀郡	茂木町	北高岡		○	○	
343-I-1062	山下 I A	芳賀郡	茂木町	林		○	○	
343-I-1063	シミツ I A	芳賀郡	茂木町	三坂		○	○	
343-I-1064	時ノ子 I A	芳賀郡	茂木町	鮎田		○	○	
343-I-1065	島田 I A	芳賀郡	茂木町	神井		○	○	
343-I-1066	高ノ坂 I A	芳賀郡	茂木町	三坂		○	○	
343-I-1067	前久保 I A	芳賀郡	茂木町	北高岡		○	○	
343-I-1068	打出 I A	芳賀郡	茂木町	林		○	○	
343-I-1069	小深山中 I A	芳賀郡	茂木町	小深		○	○	
343-I-1070	芦蔭 I A	芳賀郡	茂木町	青梅		○	○	
343-I-1071	芦蔭 I B	芳賀郡	茂木町	青梅		○	○	
343-I-1072	山口前 I A	芳賀郡	茂木町	桧山		○	○	
343-I-1073	ナラト I A	芳賀郡	茂木町	下菅又		○	○	
343-I-1074	向ノ内 I A	芳賀郡	茂木町	坂井		○	○	
343-I-1075	下ノ谷 I A	芳賀郡	茂木町	坂井		○	○	
343-I-1076	宮下 I A	芳賀郡	茂木町	坂井		○	○	
343-I-1077	石田 I A	芳賀郡	茂木町	坂井		○	○	
343-I-1078	大根久保 I A	芳賀郡	茂木町	後郷		○	○	
343-I-1079	板戸 I A	芳賀郡	茂木町	坂井		○	○	
343-I-1080	板戸 I B	芳賀郡	茂木町	下菅又		○	○	
343-I-1081	中ノ内 I A	芳賀郡	茂木町	福手		○	○	
343-I-1082	馬坂 I A	芳賀郡	茂木町	飯		○	○	
343-I-1083	チャク下 I A	芳賀郡	茂木町	飯		○	○	
343-I-1084	大平 I A	芳賀郡	茂木町	飯		○	○	
343-I-1085	宿田 I A	芳賀郡	茂木町	小真		○	○	
343-I-1086	引内前 I A	芳賀郡	茂木町	河井		○	○	
343-I-1088	大宮 I A	芳賀郡	茂木町	九石		○	○	
343-II-001	黒田 II A	芳賀郡	茂木町	黒田		○	○	
343-II-002	黒田 II B	芳賀郡	茂木町	黒田		○	○	
343-II-003	町田 II A	芳賀郡	茂木町	町田	大沢	○	○	
343-II-004	町田 II B	芳賀郡	茂木町	町田	大沢	○	○	
343-II-005	黒田 II C	芳賀郡	茂木町	黒田		○	○	
343-II-006	黒田 II D	芳賀郡	茂木町	黒田		○	○	
343-II-007	町田 II C	芳賀郡	茂木町	町田	山根	○	○	
343-II-008	町田 II D	芳賀郡	茂木町	町田	立石	○	○	
343-II-009	竹原 II A	芳賀郡	茂木町	竹原	竹原	○	○	
343-II-010	竹原 II B	芳賀郡	茂木町	竹原		○	○	
343-II-011	町田 II E	芳賀郡	茂木町	町田	立石	○	○	
343-II-013	町田 II G	芳賀郡	茂木町	町田	立石	○	○	
343-II-014	町田 II H	芳賀郡	茂木町	町田	菖蒲田	○	○	
343-II-015	大瀬 II A	芳賀郡	茂木町	大瀬	高畑	○	○	
343-II-017	烏生田 II A	芳賀郡	茂木町	烏生田		○	○	

2-8-6 土砂災害警戒区域等(急傾斜地)一覽表

箇所番号	箇所名	所在地				警戒区域	特別警戒区域	備考
		郡・市	町・村	大字	小字			
343-II-019	烏生田II C	芳賀郡	茂木町	烏生田		○	○	
343-II-020	入郷II A	芳賀郡	茂木町	入郷		○	○	
343-II-021	入郷II B	芳賀郡	茂木町	入郷	入郷	○	○	
343-II-022	入郷II C	芳賀郡	茂木町	入郷	入郷	○	○	
343-II-023	入郷II D	芳賀郡	茂木町	入郷	入郷	○	○	
343-II-024	河又II A	芳賀郡	茂木町	河又	小木田	○	○	
343-II-025	河又II B	芳賀郡	茂木町	河又	間根	○	○	
343-II-026	戸越II A	芳賀郡	茂木町	山内	戸越	○	○	
343-II-027	戸越II B	芳賀郡	茂木町	山内	戸越	○	○	
343-II-028	戸越II C	芳賀郡	茂木町	山内	戸越	○	○	
343-II-029	戸越II D	芳賀郡	茂木町	山内	戸越	○	○	
343-II-030	甲II A	芳賀郡	茂木町	山内	甲	○	○	
343-II-031	上小貫II B	芳賀郡	茂木町	小貫	小貫上	○	○	
343-II-032	元古沢II A	芳賀郡	茂木町	山内	元古沢	○	○	
343-II-033	甲II D	芳賀郡	茂木町	山内	甲	○	○	
343-II-034	甲II F	芳賀郡	茂木町	山内	甲	○	○	
343-II-035	甲II G	芳賀郡	茂木町	山内	甲	○	○	
343-II-036	甲II H	芳賀郡	茂木町	山内	甲	○	○	
343-II-037	甲II I	芳賀郡	茂木町	山内	甲	○	○	
343-II-039	甲II K	芳賀郡	茂木町	山内	甲	○	○	
343-II-040	甲II L	芳賀郡	茂木町	山内	甲	○	○	
343-II-041	元古沢II B	芳賀郡	茂木町	山内	元古沢	○	○	
343-II-042	元古沢II C	芳賀郡	茂木町	山内	元古沢	○	○	
343-II-043	元古沢II D	芳賀郡	茂木町	山内	元古沢	○	○	
343-II-044	元古沢II E	芳賀郡	茂木町	山内	元古沢	○	○	
343-II-045	元古沢II F	芳賀郡	茂木町	山内	元古沢	○	○	
343-II-046	仲II	芳賀郡	茂木町	山内	仲	○	○	
343-II-047	下平II A	芳賀郡	茂木町	山内	下平	○	○	
343-II-048	小深II A	芳賀郡	茂木町	小深	山中	○	○	
343-II-049	小深II B	芳賀郡	茂木町	小深	山中	○	○	
343-II-050	小深II C	芳賀郡	茂木町	小深	山中	○	○	
343-II-051	小深II D	芳賀郡	茂木町	小深	山中	○	○	
343-II-052	篠田II A	芳賀郡	茂木町	深沢	篠田	○	○	
343-II-053	牧野II B	芳賀郡	茂木町	牧野	大藤	○	○	
343-II-054	牧野II D	芳賀郡	茂木町	牧野	牧野東	○	○	
343-II-055	牧野II E	芳賀郡	茂木町	牧野	小原沢	○	○	
343-II-056	牧野II F	芳賀郡	茂木町	牧野	小原沢	○	○	
343-II-057	牧野II G	芳賀郡	茂木町	牧野	小原沢	○	○	
343-II-058	千本II B	芳賀郡	茂木町	千本	中根	○	○	
343-II-060	上菅又II	芳賀郡	茂木町	上菅又		○	○	
343-II-061	下菅又II A	芳賀郡	茂木町	下菅又		○	○	
343-II-062	下菅又II B	芳賀郡	茂木町	下菅又		○	○	
343-II-063	坂井II A	芳賀郡	茂木町	坂井	坂井上	○	○	
343-II-065	上深沢II A	芳賀郡	茂木町	深沢	深沢上	○	○	
343-II-066	小井戸II A	芳賀郡	茂木町	小井戸	小井戸上	○	○	
343-II-067	小井戸II B	芳賀郡	茂木町	小井戸	光福	○	○	
343-II-068	小井戸II C	芳賀郡	茂木町	小井戸	中郷	○	○	
343-II-069	小井戸II D	芳賀郡	茂木町	小井戸	中郷	○	○	
343-II-070	小井戸II E	芳賀郡	茂木町	小井戸	館	○	○	
343-II-071	上深沢II B	芳賀郡	茂木町	深沢	深沢上	○	○	
343-II-072	小井戸II G	芳賀郡	茂木町	小井戸		○	○	
343-II-073	河井II A	芳賀郡	茂木町	河井	河井下	○	○	
343-II-074	河井II B	芳賀郡	茂木町	河井	河井下	○	○	
343-II-075	馬門II	芳賀郡	茂木町	馬門		○	○	
343-II-076	塩田II A	芳賀郡	茂木町	塩田		○	○	
343-II-077	塩田II C	芳賀郡	茂木町	塩田		○	○	
343-II-078	茂木II	芳賀郡	茂木町	茂木	平成町	○	○	
343-II-079	十石II A	芳賀郡	茂木町	北高岡		○	○	
343-II-080	十石II B	芳賀郡	茂木町	北高岡		○	○	
343-II-081	十石II C	芳賀郡	茂木町	北高岡		○	○	
343-II-082	矢口II A	芳賀郡	茂木町	北高岡	矢口	○	○	
343-II-083	檜II A	芳賀郡	茂木町	北高岡	檜木	○	○	
343-II-084	赤沼上II A	芳賀郡	茂木町	北高岡	赤沼上	○	○	
343-II-085	小屋ヶ入II A	芳賀郡	茂木町	神井	小屋ヶ入	○	○	
343-II-086	獅子ノ前II A	芳賀郡	茂木町	神井	獅子ノ前	○	○	
343-II-087	下神井II A	芳賀郡	茂木町	神井		○	○	
343-II-088	下神井II C	芳賀郡	茂木町	神井		○	○	
343-II-089	三坂II A	芳賀郡	茂木町	三坂		○	○	
343-II-090	三坂II B	芳賀郡	茂木町	三坂		○	○	
343-II-091	山口II A	芳賀郡	茂木町	林	山口	○	○	
343-II-092	赤房II A	芳賀郡	茂木町	林	赤房	○	○	
343-II-093	桜II A	芳賀郡	茂木町	鮎田	桜	○	○	
343-II-094	堂久保II A	芳賀郡	茂木町	鮎田	堂久保	○	○	
343-II-095	桜II B	芳賀郡	茂木町	鮎田	桜	○	○	
343-II-096	桜II C	芳賀郡	茂木町	鮎田	桜	○	○	
343-II-097	下鮎田II A	芳賀郡	茂木町	鮎田		○	○	
343-II-098	上鮎田II A	芳賀郡	茂木町	鮎田		○	○	
343-II-099	石畑II A	芳賀郡	茂木町	鮎田	石畑	○	○	
343-II-100	余州新田II A	芳賀郡	茂木町	鮎田	余州新田	○	○	
343-II-1001	赤石下II A	芳賀郡	茂木町	千本		○	○	
343-II-1002	天子II A	芳賀郡	茂木町	天子		○	○	
343-II-1003	道ノ上II A	芳賀郡	茂木町	小深		○	○	
343-II-1004	大石崩II A	芳賀郡	茂木町	山内		○	○	
343-II-1005	鼓石II A	芳賀郡	茂木町	山内		○	○	
343-II-1006	坪II A	芳賀郡	茂木町	山内		○	○	
343-II-1007	橋場II A	芳賀郡	茂木町	山内		○	○	
343-II-1008	片倉II A	芳賀郡	茂木町	小深		○	○	
343-II-1009	堀ノ内II A	芳賀郡	茂木町	小深		○	○	
343-II-101	余州新田II B	芳賀郡	茂木町	鮎田	余州新田	○	○	
343-II-1010	根岸II A	芳賀郡	茂木町	小深・山内		○	○	
343-II-1011	川面II A	芳賀郡	茂木町	小深・山内		○	○	
343-II-1012	中前山II A	芳賀郡	茂木町	河井		○	○	
343-II-1013	細田II A	芳賀郡	茂木町	河井		○	○	
343-II-1014	山口II A	芳賀郡	茂木町	河井		○	○	

2-8-6 土砂災害警戒区域等(急傾斜地)一覽表

箇所番号	箇所名	所在地				警戒区域	特別警戒区域	備考
		郡・市	町・村	大字	小字			
343-II-1015	塩ノ目II A	芳賀郡	茂木町	河井		○	○	
343-II-1016	笹ヶ平II A	芳賀郡	茂木町	河井・後郷		○	○	
343-II-1017	宮ノ内II A	芳賀郡	茂木町	飯野		○	○	
343-II-1018	山口II B	芳賀郡	茂木町	飯野		○	○	
343-II-1019	後山II A	芳賀郡	茂木町	飯野		○	○	
343-II-1020	羽黒下II A	芳賀郡	茂木町	檜山	羽黒下	○	○	
343-II-1020	野花房II A	芳賀郡	茂木町	飯野		○	○	
343-II-1021	伊川勢II A	芳賀郡	茂木町	飯野		○	○	
343-II-1022	伊川勢II B	芳賀郡	茂木町	飯野		○	○	
343-II-1023	大帷子II A	芳賀郡	茂木町	小井戸		○	○	
343-II-1024	太田II A	芳賀郡	茂木町	飯野		○	○	
343-II-1025	沢畑II A	芳賀郡	茂木町	小井戸		○	○	
343-II-1026	沢畑II B	芳賀郡	茂木町	小井戸		○	○	
343-II-1027	沢畑II C	芳賀郡	茂木町	小井戸		○	○	
343-II-1028	沢畑II D	芳賀郡	茂木町	小井戸		○	○	
343-II-1029	姫石II A	芳賀郡	茂木町	小井戸		○	○	
343-II-1030	田中前II A	芳賀郡	茂木町	檜山	田中前、田中裏山	○	○	
343-II-1030	姫石II B	芳賀郡	茂木町	小井戸		○	○	
343-II-1031	太田II B	芳賀郡	茂木町	飯野・馬門		○	○	
343-II-1032	東大藤II A	芳賀郡	茂木町	牧野		○	○	
343-II-1033	西浦II A	芳賀郡	茂木町	牧野		○	○	
343-II-1034	向山II A	芳賀郡	茂木町	山内		○	○	
343-II-1035	西浦II B	芳賀郡	茂木町	牧野		○	○	
343-II-1036	久保入II A	芳賀郡	茂木町	牧野		○	○	
343-II-1037	菖蒲沢II A	芳賀郡	茂木町	河又		○	○	
343-II-1038	猪田II A	芳賀郡	茂木町	河又		○	○	
343-II-1039	岩の目II A	芳賀郡	茂木町	山内		○	○	
343-II-1040	竹之内II A	芳賀郡	茂木町	檜山	竹之内	○	○	
343-II-1040	石畑II A	芳賀郡	茂木町	入郷		○	○	
343-II-1041	沢向II A	芳賀郡	茂木町	入郷		○	○	
343-II-1042	矢作II A	芳賀郡	茂木町	河又		○	○	
343-II-1043	甲II A	芳賀郡	茂木町	山内		○	○	
343-II-1044	戸越II A	芳賀郡	茂木町	山内		○	○	
343-II-1045	矢ノ入II A	芳賀郡	茂木町	河又		○	○	
343-II-1046	芋ノ入II A	芳賀郡	茂木町	山内		○	○	
343-II-1047	牛河辺II A	芳賀郡	茂木町	牧野		○	○	
343-II-1048	覆久保II A	芳賀郡	茂木町	河内		○	○	
343-II-1049	加波下河原II A	芳賀郡	茂木町	牧野		○	○	
343-II-1050	塩沢II A	芳賀郡	茂木町	河又		○	○	
343-II-1051	井戸沢II A	芳賀郡	茂木町	山内		○	○	
343-II-1052	龜石II A	芳賀郡	茂木町	山内		○	○	
343-II-1053	西原II A	芳賀郡	茂木町	牧野		○	○	
343-II-1054	牛河辺II B	芳賀郡	茂木町	牧野		○	○	
343-II-1055	東大藤II B	芳賀郡	茂木町	牧野		○	○	
343-II-1056	覆久保II B	芳賀郡	茂木町	山内		○	○	
343-II-1057	元古沢II A	芳賀郡	茂木町	山内		○	○	
343-II-1058	大井戸II A	芳賀郡	茂木町	牧野		○	○	
343-II-1059	上ノ平II A	芳賀郡	茂木町	牧野		○	○	
343-II-1060	袴田II A	芳賀郡	茂木町	青梅	袴田	○	○	
343-II-1060	加波II A	芳賀郡	茂木町	牧野		○	○	
343-II-1061	長久保II A	芳賀郡	茂木町	小井戸		○	○	
343-II-1062	苜宿II A	芳賀郡	茂木町	坂井		○	○	
343-II-1063	アコヤII A	芳賀郡	茂木町	坂井		○	○	
343-II-1064	入郷II A	芳賀郡	茂木町	入郷		○	○	
343-II-1065	小深山中II A	芳賀郡	茂木町	小深		○	○	
343-II-1066	入郷II B	芳賀郡	茂木町	入郷		○	○	
343-II-1067	番城寺II A	芳賀郡	茂木町	小井戸		○	○	
343-II-1068	並松II A	芳賀郡	茂木町	坂井		○	○	
343-II-1069	田里II A	芳賀郡	茂木町	坂井		○	○	
343-II-1070	南田II A	芳賀郡	茂木町	青梅	南田	○	○	
343-II-1070	二本松II A	芳賀郡	茂木町	坂井		○	○	
343-II-1071	山内元古沢II A	芳賀郡	茂木町	山内		○	○	
343-II-1072	入郷II C	芳賀郡	茂木町	入郷		○	○	
343-II-1073	入郷II D	芳賀郡	茂木町	入郷		○	○	
343-II-1074	田里II B	芳賀郡	茂木町	茂木		○	○	
343-II-1075	山内元古沢II B	芳賀郡	茂木町	山内		○	○	
343-II-1076	長久保II B	芳賀郡	茂木町	小井戸		○	○	
343-II-1077	苜宿II B	芳賀郡	茂木町	茂木		○	○	
343-II-1078	仲の内II A	芳賀郡	茂木町	仲の内		○	○	
343-II-1079	下神井II A	芳賀郡	茂木町	下神井		○	○	
343-II-1080	北向II B	芳賀郡	茂木町	青梅	北向	○	○	
343-II-1080	下神井II B	芳賀郡	茂木町	下神井		○	○	
343-II-1081	田里II C	芳賀郡	茂木町	茂木		○	○	
343-II-1082	山ノ神谷II A	芳賀郡	茂木町	茂木		○	○	
343-II-1083	城山II A	芳賀郡	茂木町	小井戸		○	○	
343-II-1084	入郷II E	芳賀郡	茂木町	入郷		○	○	
343-II-1085	菖蒲田II A	芳賀郡	茂木町	町田		○	○	
343-II-1086	牛越II A	芳賀郡	茂木町	飯野		○	○	
343-II-1087	明知II A	芳賀郡	茂木町	塩田		○	○	
343-II-1088	石ヶ坪II A	芳賀郡	茂木町	塩田		○	○	
343-II-1089	三反内II A	芳賀郡	茂木町	小井戸		○	○	
343-II-1090	下福手II A	芳賀郡	茂木町	福手		○	○	
343-II-1090	古内後II A	芳賀郡	茂木町	馬門		○	○	
343-II-1091	菅ヶ作II A	芳賀郡	茂木町	小井戸		○	○	
343-II-1092	南前II A	芳賀郡	茂木町	飯野		○	○	
343-II-1093	涌井II A	芳賀郡	茂木町	飯野		○	○	
343-II-1094	放II A	芳賀郡	茂木町	飯野		○	○	
343-II-1095	池ノ入II A	芳賀郡	茂木町	馬門		○	○	
343-II-1096	田和倉II A	芳賀郡	茂木町	馬門		○	○	
343-II-1097	柳田II A	芳賀郡	茂木町	塩田		○	○	
343-II-1098	地境II A	芳賀郡	茂木町	塩田		○	○	
343-II-1099	荷光II A	芳賀郡	茂木町	増井		○	○	
343-II-1100	福手II A	芳賀郡	茂木町	福手		○	○	
343-II-1100	牛越II A	芳賀郡	茂木町	飯野		○	○	

2-8-6 土砂災害警戒区域等(急傾斜地)一覽表

箇所番号	箇所名	所在地				警戒区域	特別警戒区域	備考
		郡・市	町・村	大字	小字			
343-II-1101	桧山沢ⅡA	芳賀郡	茂木町	飯野		○	○	
343-II-1102	地境ⅡB	芳賀郡	茂木町	小井戸		○	○	
343-II-1103	南田ⅡB	芳賀郡	茂木町	青梅		○	○	
343-II-1104	前通ⅡA	芳賀郡	茂木町	生井		○	○	
343-II-1105	刈又ⅡA	芳賀郡	茂木町	千本		○	○	
343-II-1106	十文字ⅡA	芳賀郡	茂木町	千本		○	○	
343-II-1107	大沢ⅡA	芳賀郡	茂木町	町田		○	○	
343-II-1108	下郷ⅡA	芳賀郡	茂木町	鳥生田		○	○	
343-II-1109	佃ⅡA	芳賀郡	茂木町	生井		○	○	
343-II-1111	福手ⅡB	芳賀郡	茂木町	福手	山の神	○	○	
343-II-1110	小幡ⅡA	芳賀郡	茂木町	竹原		○	○	
343-II-1111	白ヶ入ⅡA	芳賀郡	茂木町	黒田		○	○	
343-II-1112	下平ⅡA	芳賀郡	茂木町	大畑		○	○	
343-II-1113	下郷ⅡB	芳賀郡	茂木町	鳥生田		○	○	
343-II-1114	西仲ⅡA	芳賀郡	茂木町	大畑		○	○	
343-II-1115	古内ⅡA	芳賀郡	茂木町	大瀬		○	○	
343-II-1116	下坪ⅡA	芳賀郡	茂木町	大瀬		○	○	
343-II-1117	仲沢ⅡA	芳賀郡	茂木町	町田		○	○	
343-II-1118	刈又ⅡB	芳賀郡	茂木町	千本		○	○	
343-II-1119	大荷田ⅡA	芳賀郡	茂木町	町田		○	○	
343-II-1120	福手ⅡC	芳賀郡	茂木町	福手		○	○	
343-II-1120	仲郷ⅡA	芳賀郡	茂木町	鳥生田		○	○	
343-II-1121	大沢ⅡB	芳賀郡	茂木町	町田		○	○	
343-II-1122	練之久保ⅡA	芳賀郡	茂木町	町田		○	○	
343-II-1123	池ノ端ⅡA	芳賀郡	茂木町	黒田		○	○	
343-II-1124	城山下ⅡA	芳賀郡	茂木町	千本		○	○	
343-II-1125	赤石ⅡA	芳賀郡	茂木町	千本		○	○	
343-II-1126	塩郷ⅡA	芳賀郡	茂木町	鳥生田		○	○	
343-II-1127	古内ⅡB	芳賀郡	茂木町	生井		○	○	
343-II-1128	城山下ⅡB	芳賀郡	茂木町	千本		○	○	
343-II-1129	赤石ⅡB	芳賀郡	茂木町	千本		○	○	
343-II-113	上福手ⅡA	芳賀郡	茂木町	福手		○	○	
343-II-1130	的場ⅡA	芳賀郡	茂木町	生井		○	○	
343-II-1131	刈又ⅡC	芳賀郡	茂木町	千本		○	○	
343-II-1132	登屋ⅡA	芳賀郡	茂木町	黒田		○	○	
343-II-1133	長芝ⅡA	芳賀郡	茂木町	黒田		○	○	
343-II-1134	練之久保ⅡB	芳賀郡	茂木町	町田		○	○	
343-II-1135	立石ⅡA	芳賀郡	茂木町	立石		○	○	
343-II-1136	赤坂前ⅡA	芳賀郡	茂木町	竹原		○	○	
343-II-1137	立石ⅡB	芳賀郡	茂木町	町田		○	○	
343-II-1138	赤石ⅡC	芳賀郡	茂木町	千本		○	○	
343-II-1139	森石ⅡA	芳賀郡	茂木町	竹原		○	○	
343-II-114	上福手ⅡB	芳賀郡	茂木町	福手		○	○	
343-II-1140	練之久保ⅡC	芳賀郡	茂木町	町田		○	○	
343-II-1141	上郷ⅡA	芳賀郡	茂木町	鳥生田		○	○	
343-II-1142	山口ⅡC	芳賀郡	茂木町	所草		○	○	
343-II-1143	上久保ⅡA	芳賀郡	茂木町	鳥生田		○	○	
343-II-1144	上郷ⅡB	芳賀郡	茂木町	鳥生田		○	○	
343-II-1145	北ノ内ⅡA	芳賀郡	茂木町	町田		○	○	
343-II-1146	桜森ⅡA	芳賀郡	茂木町	千本		○	○	
343-II-1147	十石ⅡA	芳賀郡	茂木町	所草		○	○	
343-II-1148	上郷ⅡC	芳賀郡	茂木町	鳥生田		○	○	
343-II-1149	東前ⅡA	芳賀郡	茂木町	九石		○	○	
343-II-115	並柳ⅡD	芳賀郡	茂木町	飯	並柳	○	○	
343-II-1150	七曲ⅡA	芳賀郡	茂木町	所草		○	○	
343-II-1151	押越ⅡA	芳賀郡	茂木町	町田		○	○	
343-II-1152	鳥入ⅡA	芳賀郡	茂木町	上菅又		○	○	
343-II-1153	百目鬼ⅡA	芳賀郡	茂木町	上菅又		○	○	
343-II-1154	洲田ⅡA	芳賀郡	茂木町	町田		○	○	
343-II-1155	高野ⅡA	芳賀郡	茂木町	千本		○	○	
343-II-1156	高野ⅡB	芳賀郡	茂木町	千本		○	○	
343-II-1157	宇都木ⅡA	芳賀郡	茂木町	小井戸		○	○	
343-II-1158	小後山ⅡA	芳賀郡	茂木町	上後郷		○	○	
343-II-1159	中道ⅡA	芳賀郡	茂木町	九石		○	○	
343-II-116	並柳ⅡA	芳賀郡	茂木町	飯	並柳	○	○	
343-II-1160	芳賀沢ⅡA	芳賀郡	茂木町	小井戸		○	○	
343-II-1161	切佛ⅡA	芳賀郡	茂木町	小井戸		○	○	
343-II-1162	上小井戸ⅡA	芳賀郡	茂木町	小井戸		○	○	
343-II-1163	東前ⅡB	芳賀郡	茂木町	九石		○	○	
343-II-1164	大宮ⅡA	芳賀郡	茂木町	九石		○	○	
343-II-1165	ツイヂⅡA	芳賀郡	茂木町	上後郷		○	○	
343-II-1166	廣見ⅡA	芳賀郡	茂木町	千本		○	○	
343-II-1167	戸下ⅡA	芳賀郡	茂木町	町田		○	○	
343-II-1168	出溜ⅡA	芳賀郡	茂木町	後郷		○	○	
343-II-1169	市替ⅡA	芳賀郡	茂木町	上後郷		○	○	
343-II-117	並柳ⅡB	芳賀郡	茂木町	飯	並柳	○	○	
343-II-1170	寺前ⅡA	芳賀郡	茂木町	上菅又		○	○	
343-II-1171	大門ⅡA	芳賀郡	茂木町	千本		○	○	
343-II-1172	寺ノ内前ⅡA	芳賀郡	茂木町	北高岡		○	○	
343-II-1173	木幡越ⅡA	芳賀郡	茂木町	木幡		○	○	
343-II-1174	桜田ⅡA	芳賀郡	茂木町	北高岡		○	○	
343-II-1175	宿ⅡA	芳賀郡	茂木町	木幡		○	○	
343-II-1176	新家ⅡA	芳賀郡	茂木町	神井		○	○	
343-II-1177	後谷ⅡA	芳賀郡	茂木町	北高岡		○	○	
343-II-1178	名添前ⅡA	芳賀郡	茂木町	北高岡		○	○	
343-II-1179	谷口ⅡA	芳賀郡	茂木町	北高岡		○	○	
343-II-118	並柳ⅡC	芳賀郡	茂木町	飯	並柳	○	○	
343-II-1180	谷口ⅡB	芳賀郡	茂木町	北高岡		○	○	
343-II-1181	谷口ⅡC	芳賀郡	茂木町	北高岡		○	○	
343-II-1182	山王谷津ⅡA	芳賀郡	茂木町	北高岡		○	○	
343-II-1183	山王谷津ⅡB	芳賀郡	茂木町	北高岡		○	○	
343-II-1184	寺沖ⅡA	芳賀郡	茂木町	北高岡		○	○	
343-II-1185	三条目ⅡA	芳賀郡	茂木町	北高岡		○	○	
343-II-1186	一ノ澤ⅡA	芳賀郡	茂木町	天子		○	○	

2-8-6 土砂災害警戒区域等(急傾斜地)一覽表

箇所番号	箇所名	所在地				警戒区域	特別警戒区域	備考
		郡・市	町・村	大字	小字			
343-Ⅱ-1187	見明ⅡA	芳賀郡	茂木町	木幡		○	○	
343-Ⅱ-1188	赤坂ⅡA	芳賀郡	茂木町	木幡		○	○	
343-Ⅱ-1189	前久保ⅡA	芳賀郡	茂木町	北高岡		○	○	
343-Ⅱ-119	上飯ⅡA	芳賀郡	茂木町	飯		○	○	
343-Ⅱ-1190	山崎ⅡA	芳賀郡	茂木町	小山		○	○	
343-Ⅱ-1191	仁恵谷ⅡA	芳賀郡	茂木町	天子		○	○	
343-Ⅱ-1192	東角ⅡA	芳賀郡	茂木町	北高岡		○	○	
343-Ⅱ-1193	天矢場ⅡA	芳賀郡	茂木町	茂木		○	○	
343-Ⅱ-1194	小作ⅡA	芳賀郡	茂木町	神井		○	○	
343-Ⅱ-1195	小作ⅡB	芳賀郡	茂木町	神井		○	○	
343-Ⅱ-1196	堀ノ内台ⅡA	芳賀郡	茂木町	小山		○	○	
343-Ⅱ-1197	堀ノ内ⅡB	芳賀郡	茂木町	小山		○	○	
343-Ⅱ-1198	角田ⅡA	芳賀郡	茂木町	神井		○	○	
343-Ⅱ-1199	市ノ沢ⅡA	芳賀郡	茂木町	木幡		○	○	
343-Ⅱ-120	下小貴ⅡA	芳賀郡	茂木町	小貴		○	○	
343-Ⅱ-1200	東角ⅡB	芳賀郡	茂木町	北高岡		○	○	
343-Ⅱ-1201	下ノ内ⅡA	芳賀郡	茂木町	林		○	○	
343-Ⅱ-1202	坂ノ上ⅡA	芳賀郡	茂木町	林		○	○	
343-Ⅱ-1203	申田ⅡA	芳賀郡	茂木町	林		○	○	
343-Ⅱ-1204	関場ⅡA	芳賀郡	茂木町	林		○	○	
343-Ⅱ-1205	畑田ⅡA	芳賀郡	茂木町	林		○	○	
343-Ⅱ-1206	羽石前ⅡA	芳賀郡	茂木町	林		○	○	
343-Ⅱ-1207	高野坂ⅡA	芳賀郡	茂木町	三坂		○	○	
343-Ⅱ-1208	台ⅡA	芳賀郡	茂木町	三坂		○	○	
343-Ⅱ-1209	向田ⅡA	芳賀郡	茂木町	鮎田		○	○	
343-Ⅱ-121	下小貴ⅡB	芳賀郡	茂木町	小貴	下小貴	○	○	
343-Ⅱ-1210	向田ⅡB	芳賀郡	茂木町	鮎田		○	○	
343-Ⅱ-1211	西久保ⅡA	芳賀郡	茂木町	鮎田		○	○	
343-Ⅱ-1212	三百目ⅡA	芳賀郡	茂木町	鮎田		○	○	
343-Ⅱ-1213	横峯ⅡA	芳賀郡	茂木町	鮎田		○	○	
343-Ⅱ-1214	森下ⅡA	芳賀郡	茂木町	神井		○	○	
343-Ⅱ-1215	坂下ⅡA	芳賀郡	茂木町	神井		○	○	
343-Ⅱ-1216	西ノ入ⅡA	芳賀郡	茂木町	神井		○	○	
343-Ⅱ-1217	二反田ⅡA	芳賀郡	茂木町	神井		○	○	
343-Ⅱ-1218	石堀田ⅡA	芳賀郡	茂木町	神井		○	○	
343-Ⅱ-1219	朴木ⅡA	芳賀郡	茂木町	神井		○	○	
343-Ⅱ-122	中小貴ⅡA	芳賀郡	茂木町	小貴	小貴中	○	○	
343-Ⅱ-1220	椚沢ⅡA	芳賀郡	茂木町	北高岡		○	○	
343-Ⅱ-1221	椚沢ⅡB	芳賀郡	茂木町	北高岡		○	○	
343-Ⅱ-1222	椚沢ⅡC	芳賀郡	茂木町	北高岡		○	○	
343-Ⅱ-1223	前久保ⅡB	芳賀郡	茂木町	北高岡		○	○	
343-Ⅱ-1224	根本ⅡA	芳賀郡	茂木町	福手		○	○	
343-Ⅱ-1225	大小屋ⅡA	芳賀郡	茂木町	鮎田		○	○	
343-Ⅱ-1226	大小屋ⅡB	芳賀郡	茂木町	鮎田		○	○	
343-Ⅱ-1227	所沢ⅡA	芳賀郡	茂木町	鮎田		○	○	
343-Ⅱ-1228	中根ⅡA	芳賀郡	茂木町	鮎田		○	○	
343-Ⅱ-1229	中根ⅡB	芳賀郡	茂木町	鮎田		○	○	
343-Ⅱ-123	中小貴ⅡB	芳賀郡	茂木町	小貴	小貴中	○	○	
343-Ⅱ-1230	カノⅡA	芳賀郡	茂木町	鮎田		○	○	
343-Ⅱ-1231	石崎前ⅡA	芳賀郡	茂木町	鮎田		○	○	
343-Ⅱ-1232	石崎ⅡA	芳賀郡	茂木町	鮎田		○	○	
343-Ⅱ-1233	菖蒲沢ⅡB	芳賀郡	茂木町	青梅		○	○	
343-Ⅱ-1234	権現下ⅡA	芳賀郡	茂木町	鮎田		○	○	
343-Ⅱ-1235	カノⅡB	芳賀郡	茂木町	鮎田		○	○	
343-Ⅱ-1236	山祇前ⅡA	芳賀郡	茂木町	鮎田		○	○	
343-Ⅱ-1237	世々田ⅡA	芳賀郡	茂木町	鮎田		○	○	
343-Ⅱ-1238	塚川ⅡA	芳賀郡	茂木町	鮎田		○	○	
343-Ⅱ-1239	竹ノ内前ⅡA	芳賀郡	茂木町	椚山		○	○	
343-Ⅱ-1240	新田ⅡA	芳賀郡	茂木町	鮎田		○	○	
343-Ⅱ-1241	孫田屋敷ⅡA	芳賀郡	茂木町	鮎田		○	○	
343-Ⅱ-1242	河原ⅡA	芳賀郡	茂木町	福手		○	○	
343-Ⅱ-1243	橋場ⅡB	芳賀郡	茂木町	鮎田		○	○	
343-Ⅱ-1244	塙ⅡA	芳賀郡	茂木町	椚山		○	○	
343-Ⅱ-1245	星ノ宮ⅡA	芳賀郡	茂木町	鮎田		○	○	
343-Ⅱ-1246	ジャク下ⅡA	芳賀郡	茂木町	青梅		○	○	
343-Ⅱ-1247	袴田ⅡB	芳賀郡	茂木町	青梅		○	○	
343-Ⅱ-1248	多良草ⅡA	芳賀郡	茂木町	椚山		○	○	
343-Ⅱ-1249	北向ⅡC	芳賀郡	茂木町	青梅		○	○	
343-Ⅱ-125	坂井下	芳賀郡	茂木町	坂井	坂井下	○	○	
343-Ⅱ-1250	ジャク下ⅡB	芳賀郡	茂木町	青梅		○	○	
343-Ⅱ-1251	新田ⅡB	芳賀郡	茂木町	鮎田		○	○	
343-Ⅱ-1252	新田ⅡC	芳賀郡	茂木町	鮎田		○	○	
343-Ⅱ-1253	余蒔下ⅡA	芳賀郡	茂木町	鮎田		○	○	
343-Ⅱ-1254	高畔ⅡA	芳賀郡	茂木町	鮎田		○	○	
343-Ⅱ-1255	相川ⅡA	芳賀郡	茂木町	椚山		○	○	
343-Ⅱ-1256	ジャク下ⅡC	芳賀郡	茂木町	青梅		○	○	
343-Ⅱ-1257	堂ノ前ⅡA	芳賀郡	茂木町	鮎田		○	○	
343-Ⅱ-1258	根本入ⅡA	芳賀郡	茂木町	福手		○	○	
343-Ⅱ-1259	勝田ⅡA	芳賀郡	茂木町	下菅又		○	○	
343-Ⅱ-126	飯野北	芳賀郡	茂木町	飯野	飯野北	○	○	
343-Ⅱ-1260	屋敷下ⅡA	芳賀郡	茂木町	上後郷		○	○	
343-Ⅱ-1261	下ノ谷ⅡA	芳賀郡	茂木町	坂井		○	○	
343-Ⅱ-1262	倉谷ⅡA	芳賀郡	茂木町	坂井		○	○	
343-Ⅱ-1263	小島ⅡA	芳賀郡	茂木町	坂井		○	○	
343-Ⅱ-1264	池ノ入ⅡB	芳賀郡	茂木町	下菅又		○	○	
343-Ⅱ-1265	太田ⅡC	芳賀郡	茂木町	坂井		○	○	
343-Ⅱ-1266	若森ⅡA	芳賀郡	茂木町	坂井		○	○	
343-Ⅱ-1267	下ノ内ⅡB	芳賀郡	茂木町	上菅又		○	○	
343-Ⅱ-1268	福住ⅡA	芳賀郡	茂木町	下菅又		○	○	
343-Ⅱ-1269	徳世ヶ入ⅡA	芳賀郡	茂木町	坂井		○	○	
343-Ⅱ-127	関根	芳賀郡	茂木町	河又	関根	○	○	
343-Ⅱ-1270	新宿ⅡA	芳賀郡	茂木町	坂井		○	○	
343-Ⅱ-1271	長田ⅡA	芳賀郡	茂木町	上菅又		○	○	
343-Ⅱ-1272	福住ⅡB	芳賀郡	茂木町	下菅又		○	○	

2-8-6 土砂災害警戒区域等(急傾斜地)一覽表

箇所番号	箇所名	所在地				警戒区域	特別警戒区域	備考
		郡・市	町・村	大字	小字			
343-II-1273	林越II A	芳賀郡	茂木町	坂井		○	○	
343-II-1274	山ノ台II A	芳賀郡	茂木町	下菅又		○	○	
343-II-1275	仲ノ内谷II A	芳賀郡	茂木町	下菅又		○	○	
343-II-1276	三田内II A	芳賀郡	茂木町	下菅又		○	○	
343-II-1277	手越II A	芳賀郡	茂木町	下菅又		○	○	
343-II-1278	高野II C	芳賀郡	茂木町	千本		○	○	
343-II-1279	高野II D	芳賀郡	茂木町	千本		○	○	
343-II-128	弾正町	芳賀郡	茂木町	茂木	弾正町	○	○	
343-II-1280	白岩II A	芳賀郡	茂木町	千本		○	○	
343-II-1281	清水II A	芳賀郡	茂木町	坂井		○	○	
343-II-1282	境新田II A	芳賀郡	茂木町	上後郷		○	○	
343-II-1283	小島II B	芳賀郡	茂木町	小井戸		○	○	
343-II-1284	田崎II A	芳賀郡	茂木町	坂井		○	○	
343-II-1285	松本II A	芳賀郡	茂木町	坂井		○	○	
343-II-1286	松本II B	芳賀郡	茂木町	坂井		○	○	
343-II-1287	白岩II B	芳賀郡	茂木町	千本		○	○	
343-II-1288	持之倉II A	芳賀郡	茂木町	坂井		○	○	
343-II-1289	八木岡II A	芳賀郡	茂木町	坂井		○	○	
343-II-129	端岩寺	芳賀郡	茂木町	茂木	上新一区	○	○	
343-II-1290	八木岡II B	芳賀郡	茂木町	坂井		○	○	
343-II-1291	宮下II A	芳賀郡	茂木町	坂井		○	○	
343-II-1292	石田II A	芳賀郡	茂木町	坂井		○	○	
343-II-1293	布沢II A	芳賀郡	茂木町	千本		○	○	
343-II-1294	小屋ヶ入II A	芳賀郡	茂木町	神井		○	○	
343-II-1295	中田II A	芳賀郡	茂木町	福手		○	○	
343-II-1296	三枚坂II A	芳賀郡	茂木町	福手		○	○	
343-II-1297	桐戸II A	芳賀郡	茂木町	福手		○	○	
343-II-1298	前畑II A	芳賀郡	茂木町	飯		○	○	
343-II-1299	山ノ神II A	芳賀郡	茂木町	飯		○	○	
343-II-130	林1号	芳賀郡	茂木町	林	鍬塚	○	○	
343-II-1300	村畑II A	芳賀郡	茂木町	飯		○	○	
343-II-1301	龜甲II A	芳賀郡	茂木町	飯		○	○	
343-II-1302	石畑II B	芳賀郡	茂木町	飯		○	○	
343-II-1303	若宮II A	芳賀郡	茂木町	小貴		○	○	
343-II-1304	南II A	芳賀郡	茂木町	小貴		○	○	
343-II-1305	南II B	芳賀郡	茂木町	深沢		○	○	
343-II-1306	大北II A	芳賀郡	茂木町	小貴		○	○	
343-II-1307	田中前II A	芳賀郡	茂木町	深沢		○	○	
343-II-1308	宮脇II A	芳賀郡	茂木町	深沢		○	○	
343-II-1309	延願寺II A	芳賀郡	茂木町	深沢		○	○	
343-II-131	馬門仲	芳賀郡	茂木町	馬門	馬門仲	○	○	
343-II-1310	萩ノ草II A	芳賀郡	茂木町	小貴		○	○	
343-II-1311	狐II A	芳賀郡	茂木町	小貴		○	○	
343-II-1312	狐II B	芳賀郡	茂木町	小貴		○	○	
343-II-1313	地切II A	芳賀郡	茂木町	小貴		○	○	
343-II-1314	丸山II A	芳賀郡	茂木町	小貴		○	○	
343-II-1315	居森II A	芳賀郡	茂木町	小貴		○	○	
343-II-1316	佛山II A	芳賀郡	茂木町	小貴		○	○	
343-II-1317	後沢II A	芳賀郡	茂木町	小貴		○	○	
343-II-1318	二ノ草前II A	芳賀郡	茂木町	深沢		○	○	
343-II-1319	菖蒲沢II C	芳賀郡	茂木町	深沢		○	○	
343-II-132	牧野	芳賀郡	茂木町	牧野		○	○	
343-II-1320	扇田II A	芳賀郡	茂木町	深沢		○	○	
343-II-1321	目誌II A	芳賀郡	茂木町	小貴		○	○	
343-II-1322	乗ノ内II A	芳賀郡	茂木町	小貴		○	○	
343-II-1323	京ノ内II A	芳賀郡	茂木町	小貴		○	○	
343-II-1324	細畑II A	芳賀郡	茂木町	小貴		○	○	
343-II-1325	細畑II B	芳賀郡	茂木町	小貴		○	○	
343-II-1326	池ノ入II C	芳賀郡	茂木町	小貴		○	○	
343-II-1327	タンガンII A	芳賀郡	茂木町	小貴		○	○	
343-II-1328	小玉台II A	芳賀郡	茂木町	小貴		○	○	
343-II-1329	小釜II A	芳賀郡	茂木町	小貴		○	○	
343-II-133	坂井	芳賀郡	茂木町	坂井		○	○	
343-II-1330	石川原久保II A	芳賀郡	茂木町	深沢		○	○	
343-II-1331	堂前II A	芳賀郡	茂木町	小貴		○	○	
343-II-1332	山中II A	芳賀郡	茂木町	小貴		○	○	
343-II-1333	本内II A	芳賀郡	茂木町	小貴		○	○	
343-II-1334	寺前II B	芳賀郡	茂木町	深沢		○	○	
343-II-1335	中根II C	芳賀郡	茂木町	馬門		○	○	
343-II-134	岩崎	芳賀郡	茂木町	坂井	岩崎	○	○	
343-III-001	黒田III	芳賀郡	茂木町	黒田		○	○	
343-III-002	入郷III A	芳賀郡	茂木町	入郷		○	○	
343-III-003	河又III A	芳賀郡	茂木町	河又		○	○	
343-III-005	河又III B	芳賀郡	茂木町	河又		○	○	
343-III-006	町田III	芳賀郡	茂木町	町田		○	○	
343-III-007	竹原III	芳賀郡	茂木町	竹原		○	○	
343-III-008	鳥生田III	芳賀郡	茂木町	鳥生田		○	○	
343-III-009	上菅又III	芳賀郡	茂木町	上菅又		○	○	
343-III-010	小井戸III A	芳賀郡	茂木町	小井戸		○	○	
343-III-011	小深III A	芳賀郡	茂木町	小深		○	○	
343-III-012	小深III B	芳賀郡	茂木町	小深	宿	○	○	
343-III-013	小井戸III B	芳賀郡	茂木町	小井戸		○	○	
343-III-014	小井戸III C	芳賀郡	茂木町	小井戸		○	○	
343-III-015	小井戸III D	芳賀郡	茂木町	小井戸		○	○	
343-III-016	小井戸III E	芳賀郡	茂木町	小井戸		○	○	
343-III-017	小井戸III F	芳賀郡	茂木町	小井戸		○	○	
343-III-018	小井戸III G	芳賀郡	茂木町	小井戸	光福	○	○	
343-III-019	小井戸III H	芳賀郡	茂木町	小井戸	姫石	○	○	
343-III-020	馬門III	芳賀郡	茂木町	馬門		○	○	
343-III-021	羽黒下III A	芳賀郡	茂木町	檜山	羽黒下	○	○	
343-III-022	檜山III A	芳賀郡	茂木町	檜山		○	○	
343-III-023	青梅III A	芳賀郡	茂木町	青梅		○	○	
343-III-024	青梅III B	芳賀郡	茂木町	青梅		○	○	
343-III-025	青梅III C	芳賀郡	茂木町	青梅		○	○	

2-8-6 土砂災害警戒区域等(急傾斜地)一覽表

箇所番号	箇所名	所在地				警戒区域	特別警戒区域	備考
		郡・市	町・村	大字	小字			
343-Ⅲ-026	林ⅢA	芳賀郡	茂木町	林		○	○	
343-Ⅲ-027	林ⅢB	芳賀郡	茂木町	林		○	○	
343-Ⅲ-028	下鮎田ⅢA	芳賀郡	茂木町	鮎田		○	○	
343-Ⅲ-029	下鮎田ⅢB	芳賀郡	茂木町	鮎田		○	○	
343-Ⅲ-030	神井ⅢA	芳賀郡	茂木町	神井		○	○	
343-Ⅲ-031	上神井ⅢA	芳賀郡	茂木町	神井		○	○	
343-Ⅲ-032	十石ⅢA	芳賀郡	茂木町	茂木	十石	○	○	
343-Ⅲ-033	茂木ⅢA	芳賀郡	茂木町	茂木		○	○	
343-Ⅲ-034	北高岡ⅢA	芳賀郡	茂木町	北高岡		○	○	
343-Ⅲ-035	余州新田ⅢA	芳賀郡	茂木町	鮎田	余州新田	○	○	
343-Ⅲ-036	上福手ⅢA	芳賀郡	茂木町	福手		○	○	
343-Ⅲ-037	飯ⅢA	芳賀郡	茂木町	飯		○	○	
343-Ⅲ-038	下深沢ⅢA	芳賀郡	茂木町	深沢	深沢下乙	○	○	
343-Ⅲ-039	下深沢ⅢB	芳賀郡	茂木町	深沢	深沢下乙	○	○	
343-Ⅲ-040	下深沢ⅢC	芳賀郡	茂木町	深沢	深沢下甲	○	○	
343-Ⅲ-041	下小貫ⅢA	芳賀郡	茂木町	小貫		○	○	
343-Ⅲ-043	甲ⅡC	芳賀郡	茂木町	山内	甲	○	○	
343-Ⅲ-044	甲ⅡJ	芳賀郡	茂木町	山内	甲	○	○	
343-Ⅲ-045	牧野ⅡA	芳賀郡	茂木町	牧野	大藤	○	○	
343-Ⅲ-046	坂井ⅡC	芳賀郡	茂木町	坂井	田谷	○	○	
343-Ⅲ-047	小井戸ⅡF	芳賀郡	茂木町	小井戸	館	○	○	
343-Ⅲ-1001	鼓石ⅢA	芳賀郡	茂木町	山内		○	○	
343-Ⅲ-1002	古川目ⅢA	芳賀郡	茂木町	山内		○	○	
343-Ⅲ-1003	冷水場ⅢA	芳賀郡	茂木町	小深		○	○	
343-Ⅲ-1004	漆窪ⅢA	芳賀郡	茂木町	小深		○	○	
343-Ⅲ-1005	早坂ⅢA	芳賀郡	茂木町	小深		○	○	
343-Ⅲ-1007	笹ヶ平ⅢA	芳賀郡	茂木町	河井		○	○	
343-Ⅲ-1008	寺所ⅢA	芳賀郡	茂木町	河又		○	○	
343-Ⅲ-1009	木戸沢ⅢA	芳賀郡	茂木町	入郷		○	○	
343-Ⅲ-1010	関根ⅢA	芳賀郡	茂木町	河又		○	○	
343-Ⅲ-1011	矢ノ入ⅢA	芳賀郡	茂木町	河又		○	○	
343-Ⅲ-1012	蒼蒲沢ⅢA	芳賀郡	茂木町	河又		○	○	
343-Ⅲ-1013	寺所ⅢB	芳賀郡	茂木町	河又		○	○	
343-Ⅲ-1014	六斗藤ⅢA	芳賀郡	茂木町	河又		○	○	
343-Ⅲ-1015	合戸山ⅢA	芳賀郡	茂木町	小深		○	○	
343-Ⅲ-1016	上ノ平ⅢA	芳賀郡	茂木町	牧野		○	○	
343-Ⅲ-1017	堀ノ内ⅢA	芳賀郡	茂木町	小井戸		○	○	
343-Ⅲ-1018	並松ⅢA	芳賀郡	茂木町	茂木		○	○	
343-Ⅲ-1019	片貝ⅢA	芳賀郡	茂木町	茂木		○	○	
343-Ⅲ-1020	小深山中ⅢA	芳賀郡	茂木町	小深		○	○	
343-Ⅲ-1021	田谷ⅢA	芳賀郡	茂木町	坂井		○	○	
343-Ⅲ-1022	岩崎ⅢA	芳賀郡	茂木町	坂井		○	○	
343-Ⅲ-1023	片貝ⅢB	芳賀郡	茂木町	茂木		○	○	
343-Ⅲ-1024	菅ヶ作ⅢA	芳賀郡	茂木町	小井戸		○	○	
343-Ⅲ-1025	鍬柄ⅢA	芳賀郡	茂木町	小井戸		○	○	
343-Ⅲ-1026	小萩ⅢA	芳賀郡	茂木町	小井戸		○	○	
343-Ⅲ-1027	小萩ⅢB	芳賀郡	茂木町	小井戸		○	○	
343-Ⅲ-1029	小萩ⅢC	芳賀郡	茂木町	小井戸		○	○	
343-Ⅲ-1030	堂ノ入ⅢA	芳賀郡	茂木町	馬門		○	○	
343-Ⅲ-1031	北後ⅢA	芳賀郡	茂木町	増井		○	○	
343-Ⅲ-1032	槻木谷ⅢA	芳賀郡	茂木町	茂木		○	○	
343-Ⅲ-1033	高津戸ⅢA	芳賀郡	茂木町	大瀬		○	○	
343-Ⅲ-1034	於犬沢ⅢA	芳賀郡	茂木町	黒田		○	○	
343-Ⅲ-1035	下郷ⅢA	芳賀郡	茂木町	鳥生田		○	○	
343-Ⅲ-1036	斧久保ⅢA	芳賀郡	茂木町	千本		○	○	
343-Ⅲ-1037	立石ⅢA	芳賀郡	茂木町	上後郷		○	○	
343-Ⅲ-1038	向谷ⅢA	芳賀郡	茂木町	上後郷		○	○	
343-Ⅲ-1039	上郷ⅢA	芳賀郡	茂木町	鳥生田		○	○	
343-Ⅲ-1040	山中ⅢA	芳賀郡	茂木町	上菅又		○	○	
343-Ⅲ-1041	菰原ⅢA	芳賀郡	茂木町	千本		○	○	
343-Ⅲ-1042	松木橋ⅢA	芳賀郡	茂木町	九石		○	○	
343-Ⅲ-1043	下郷ⅢB	芳賀郡	茂木町	千本		○	○	
343-Ⅲ-1044	尾軽ⅢA	芳賀郡	茂木町	町田		○	○	
343-Ⅲ-1046	椋田ⅢA	芳賀郡	茂木町	茂木		○	○	
343-Ⅲ-1047	成沢ⅢA	芳賀郡	茂木町	北高岡		○	○	
343-Ⅲ-1048	富士根ⅢA	芳賀郡	茂木町	北高岡		○	○	
343-Ⅲ-1049	河原内ⅢA	芳賀郡	茂木町	小山		○	○	
343-Ⅲ-1050	上ノ原ⅢA	芳賀郡	茂木町	林		○	○	
343-Ⅲ-1051	下河原ⅢA	芳賀郡	茂木町	林		○	○	
343-Ⅲ-1052	高野坂ⅢA	芳賀郡	茂木町	三坂		○	○	
343-Ⅲ-1053	谷津田ⅢA	芳賀郡	茂木町	鮎田		○	○	
343-Ⅲ-1054	堀ノ内ⅢB	芳賀郡	茂木町	鮎田		○	○	
343-Ⅲ-1055	沢小屋ⅢA	芳賀郡	茂木町	神井		○	○	
343-Ⅲ-1056	桧沢ⅢA	芳賀郡	茂木町	北高岡		○	○	
343-Ⅲ-1057	前久保ⅢA	芳賀郡	茂木町	北高岡		○	○	
343-Ⅲ-1058	前久保ⅢB	芳賀郡	茂木町	北高岡		○	○	
343-Ⅲ-1059	越木田ⅢA	芳賀郡	茂木町	大瀬		○	○	
343-Ⅲ-1060	小谷口ⅢA	芳賀郡	茂木町	桧山		○	○	
343-Ⅲ-1061	十三佛ⅢA	芳賀郡	茂木町	鮎田		○	○	
343-Ⅲ-1062	白石ⅢA	芳賀郡	茂木町	坂井		○	○	
343-Ⅲ-1063	国木上ⅢA	芳賀郡	茂木町	上後郷		○	○	
343-Ⅲ-1064	大塚ⅢA	芳賀郡	茂木町	下菅又		○	○	
343-Ⅲ-1065	板戸ⅢA	芳賀郡	茂木町	下菅又		○	○	
343-Ⅲ-1066	一ツ橋ⅢA	芳賀郡	茂木町	下菅又		○	○	
343-Ⅲ-1067	三田内谷ⅢA	芳賀郡	茂木町	下菅又		○	○	
343-Ⅲ-1068	白谷ⅢA	芳賀郡	茂木町	坂井		○	○	
343-Ⅲ-1069	岩下ⅢA	芳賀郡	茂木町	福手		○	○	
343-Ⅲ-1070	岩下ⅢB	芳賀郡	茂木町	福手		○	○	
343-Ⅲ-1071	山ノ神道ⅢA	芳賀郡	茂木町	福手		○	○	
343-Ⅲ-1072	萱場ⅢA	芳賀郡	茂木町	飯		○	○	
343-Ⅲ-1073	坂下ⅢA	芳賀郡	茂木町	飯		○	○	
343-Ⅲ-1074	片藁ⅢA	芳賀郡	茂木町	飯		○	○	
343-Ⅲ-1075	割草ⅢA	芳賀郡	茂木町	飯		○	○	
343-Ⅲ-1076	五反田ⅢA	芳賀郡	茂木町	飯		○	○	

2-8-6 土砂災害警戒区域等(急傾斜地)一覽表

箇所番号	箇所名	所在地				警戒区域	特別警戒区域	備考
		郡・市	町・村	大字	小字			
343-Ⅲ-1077	五反田ⅢB	芳賀郡	茂木町	飯		○	○	
343-Ⅲ-1078	五反田ⅢC	芳賀郡	茂木町	飯		○	○	
343-Ⅲ-1079	石畑ⅢA	芳賀郡	茂木町	飯		○	○	
343-Ⅲ-1080	申田ⅢA	芳賀郡	茂木町	飯		○	○	
343-Ⅲ-1081	松沢ⅢA	芳賀郡	茂木町	飯		○	○	
343-Ⅲ-1082	細入ⅢA	芳賀郡	茂木町	飯		○	○	
343-Ⅲ-1083	鏡ノ入ⅢA	芳賀郡	茂木町	飯		○	○	
343-Ⅲ-1084	横手ⅢA	芳賀郡	茂木町	小貴		○	○	
343-Ⅲ-1085	寺前ⅢA	芳賀郡	茂木町	深沢		○	○	
343-Ⅲ-1086	四ツ川ⅢA	芳賀郡	茂木町	深沢		○	○	
343-Ⅲ-1088	台前ⅢA	芳賀郡	茂木町	深沢		○	○	
343-Ⅲ-1089	筑内前ⅢA	芳賀郡	茂木町	深沢		○	○	
343-Ⅲ-1090	出戸前ⅢA	芳賀郡	茂木町	深沢		○	○	
343-Ⅲ-1091	櫛ノ入ⅢA	芳賀郡	茂木町	小貴		○	○	
343-Ⅲ-1092	細畑ⅢA	芳賀郡	茂木町	小貴		○	○	
344-I-001	塩田東ⅠA	芳賀郡	市貝町	塩田	塩田東	○	○	
344-I-002	下町ⅠA	芳賀郡	市貝町	市塙	下町	○	○	
344-I-003	杉山東	芳賀郡	市貝町	杉山	杉山東	○	○	
344-I-1001	平ⅠA	芳賀郡	市貝町	市塙		○	○	
344-I-1002	藤ノ木台ⅠA	芳賀郡	市貝町	市塙		○	○	
344-II-001	竹内東ⅡA	芳賀郡	市貝町	竹内	竹内東	○	○	
344-II-002	竹内東ⅡB	芳賀郡	市貝町	竹内	竹内東	○	○	
344-II-003	竹内東ⅡC	芳賀郡	市貝町	竹内	竹内東	○	○	
344-II-004	見上下ⅡA	芳賀郡	市貝町	見上	見上下	○	○	
344-II-005	見上下ⅡB	芳賀郡	市貝町	見上	見上下	○	○	
344-II-007	塩田東ⅡA	芳賀郡	市貝町	塩田	塩田東	○	○	
344-II-008	塩田東ⅡB	芳賀郡	市貝町	塩田	塩田東	○	○	
344-II-009	塩田東ⅡC	芳賀郡	市貝町	塩田	塩田東	○	○	
344-II-010	塩田東ⅡD	芳賀郡	市貝町	塩田	塩田東	○	○	
344-II-011	杉山東ⅡA	芳賀郡	市貝町	杉山	杉山東	○	○	
344-II-012	杉山東ⅡC	芳賀郡	市貝町	杉山	杉山東	○	○	
344-II-013	見上上ⅡA	芳賀郡	市貝町	見上	見上上	○	○	
344-II-014	見上上ⅡB	芳賀郡	市貝町	見上	見上上	○	○	
344-II-015	塩田東	芳賀郡	市貝町	塩田	塩田東	○	○	
344-II-016	竹内東ⅡA	芳賀郡	市貝町	竹内	竹内東	○	○	
344-II-1001	大久保ⅡA	芳賀郡	市貝町	市塙		○	○	
344-II-1002	総合運動場下ⅡA	芳賀郡	市貝町	上根		○	○	
344-II-1003	大峰ⅡA	芳賀郡	市貝町	見上		○	○	
344-II-1004	平ⅡA	芳賀郡	市貝町	市塙		○	○	
344-II-1005	仲之内ⅡA	芳賀郡	市貝町	市塙		○	○	
344-II-1006	駒込ⅡA	芳賀郡	市貝町	市塙		○	○	
344-II-1007	刈生田ⅡA	芳賀郡	市貝町	刈生田		○	○	
344-II-1008	川西ⅡA	芳賀郡	市貝町	杉山		○	○	
344-II-1009	村上ⅡA	芳賀郡	市貝町	市塙		○	○	
344-II-1010	松ヶ入ⅡA	芳賀郡	市貝町	田野辺		○	○	
344-II-1011	西之内ⅡA	芳賀郡	市貝町	田野辺		○	○	
344-II-1012	平ⅡB	芳賀郡	市貝町	市塙		○	○	
344-II-1013	平ⅡC	芳賀郡	市貝町	市塙		○	○	
344-II-1014	山下ⅡA	芳賀郡	市貝町	田野辺		○	○	
344-II-1015	杉山ⅡA	芳賀郡	市貝町	杉山		○	○	
344-II-1016	村上ⅡB	芳賀郡	市貝町	市塙		○	○	
344-II-1017	駒込ⅡB	芳賀郡	市貝町	市塙		○	○	
344-II-1018	杉山入ⅡA	芳賀郡	市貝町	杉山		○	○	
344-II-1019	大谷津ⅡA	芳賀郡	市貝町	大谷津		○	○	
344-II-1020	山下ⅡB	芳賀郡	市貝町	田野辺		○	○	
344-II-1021	田野辺ⅡA	芳賀郡	市貝町	田野辺		○	○	
344-II-1022	杉山ⅡB	芳賀郡	市貝町	杉山		○	○	
344-II-1023	下中林ⅡA	芳賀郡	市貝町	田野辺		○	○	
344-II-1024	別府ⅡA	芳賀郡	市貝町	田野辺		○	○	
344-II-1025	村上ⅡC	芳賀郡	市貝町	市塙		○	○	
344-II-1026	みどりの森ⅡA	芳賀郡	市貝町	椎谷		○	○	
344-II-1027	椎谷ⅡA	芳賀郡	市貝町	椎谷		○	○	
344-II-1028	見上上ⅡA	芳賀郡	市貝町	見上		○	○	
344-II-1029	大谷津ⅡB	芳賀郡	市貝町	大谷津		○	○	
344-II-1030	羽仏ⅡA	芳賀郡	市貝町	羽仏		○	○	
344-II-1031	塩田・見上ⅡA	芳賀郡	市貝町	見上・塩田		○	○	
344-II-1032	塩田ⅡA	芳賀郡	市貝町	続谷・塩田		○	○	
344-II-1033	竹内東ⅡA	芳賀郡	市貝町	竹内		○	○	
344-II-1034	塩田ⅡB	芳賀郡	市貝町	塩田		○	○	
344-II-1035	塩田ⅡC	芳賀郡	市貝町	塩田		○	○	
344-II-1036	続谷ⅡA	芳賀郡	市貝町	続谷		○	○	
344-II-1037	杉山ⅡC	芳賀郡	市貝町	杉山		○	○	
344-Ⅲ-001	見上上ⅢA	芳賀郡	市貝町	見上	見上上	○	○	
344-Ⅲ-1001	刈生田ⅢA	芳賀郡	市貝町	刈生田		○	○	
344-Ⅲ-1002	塩田東ⅢA	芳賀郡	市貝町	塩田		○	○	
344-Ⅲ-1003	見上上ⅢA	芳賀郡	市貝町	見上		○	○	
344-Ⅲ-1004	笹原田ⅢA	芳賀郡	市貝町	笹原田		○	○	
344-Ⅲ-1005	石下ⅢA	芳賀郡	市貝町	石下		○	○	
344-Ⅲ-1006	石下ⅢB	芳賀郡	市貝町	石下		○	○	
344-Ⅲ-1007	加賀地ⅢA	芳賀郡	市貝町	杉山		○	○	
344-Ⅲ-1008	上中林ⅢA	芳賀郡	市貝町	田野辺		○	○	
344-Ⅲ-1009	仲之内ⅢA	芳賀郡	市貝町	市塙		○	○	
344-Ⅲ-1010	田野辺ⅢA	芳賀郡	市貝町	田野辺		○	○	
344-Ⅲ-1011	田野辺ⅢB	芳賀郡	市貝町	田野辺		○	○	
344-Ⅲ-1012	田野辺ⅢC	芳賀郡	市貝町	田野辺		○	○	
344-Ⅲ-1013	村上ⅢA	芳賀郡	市貝町	市塙		○	○	
344-Ⅲ-1014	大久保ⅢA	芳賀郡	市貝町	市塙		○	○	
344-Ⅲ-1015	刈生田ⅢB	芳賀郡	市貝町	刈生田		○	○	
344-Ⅲ-1016	刈生田ⅢC	芳賀郡	市貝町	刈生田		○	○	
344-Ⅲ-1017	刈生田ⅢD	芳賀郡	市貝町	刈生田		○	○	
344-Ⅲ-1018	上中林ⅢB	芳賀郡	市貝町	田野辺		○	○	
344-Ⅲ-1019	川西ⅢA	芳賀郡	市貝町	杉山		○	○	
344-Ⅲ-1020	大谷津ⅢA	芳賀郡	市貝町	大谷津		○	○	
344-Ⅲ-1021	上中林ⅢC	芳賀郡	市貝町	田野辺		○	○	

2-8-6 土砂災害警戒区域等(急傾斜地)一覽表

箇所番号	箇所名	所在地				警戒区域	特別警戒区域	備考
		郡・市	町・村	大字	小字			
344-Ⅲ-1022	駒込ⅢA	芳賀郡	市貝町	市塙		○	○	
344-Ⅲ-1023	駒込ⅢB	芳賀郡	市貝町	市塙		○	○	
344-Ⅲ-1024	荒地ⅢA	芳賀郡	市貝町	文谷		○	○	
344-Ⅲ-1025	文谷ⅢA	芳賀郡	市貝町	文谷		○	○	
344-Ⅲ-1026	刈生田ⅢE	芳賀郡	市貝町	刈生田		○	○	
344-Ⅲ-1027	大峰ⅢA	芳賀郡	市貝町	見上		○	○	
344-Ⅲ-1027	大峰ⅢA	芳賀郡	茂木町	黒田		○	○	
344-Ⅲ-1028	竹内西ⅢA	芳賀郡	市貝町	竹内		○	○	
344-Ⅲ-1029	続谷ⅢA	芳賀郡	市貝町	続谷		○	○	
344-Ⅲ-1030	刈生田ⅢF	芳賀郡	市貝町	刈生田		○	○	
344-Ⅲ-1031	羽仏ⅢA	芳賀郡	市貝町	羽仏		○	○	
344-Ⅲ-1032	大峰ⅢB	芳賀郡	市貝町	見上		○	○	
344-Ⅲ-1033	塩田東ⅢB	芳賀郡	市貝町	塩田		○	○	
345-I-001	宮田西ⅠA	芳賀郡	芳賀町	下高根沢	宮田西	○	○	
345-I-002	堀の内上ⅠB	芳賀郡	芳賀町	西水沼	堀の内上	○	○	
345-I-003	大沖ⅠA	芳賀郡	芳賀町	西高橋	大沖	○	○	
345-I-004	和泉ⅡA	芳賀郡	芳賀町	東水沼	和泉	○	○	
345-I-005	和泉ⅡC	芳賀郡	芳賀町	東水沼	和泉	○	○	
345-II-001	三日市ⅡA	芳賀郡	芳賀町	下高根沢	三日市	○	○	
345-II-002	宮田西ⅡB	芳賀郡	芳賀町	下高根沢	宮田西	○	○	
345-II-003	杭の内ⅡA	芳賀郡	芳賀町	東水沼	杭の内	○	○	
345-II-005	茂栄坂ⅡA	芳賀郡	芳賀町	東水沼	茂栄坂	○	○	
345-II-006	堀の内ⅡA	芳賀郡	芳賀町	西水沼	堀の内	○	○	
345-II-007	谷近ⅡA	芳賀郡	芳賀町	西水沼	谷近	○	○	
345-II-008	谷近ⅡB	芳賀郡	芳賀町	西水沼	谷近	○	○	
345-II-009	峰下ⅡA	芳賀郡	芳賀町	西水沼	峰下	○	○	
345-II-010	峰下ⅡB	芳賀郡	芳賀町	西水沼	峰下	○	○	
345-II-011	宮田西ⅡC	芳賀郡	芳賀町	下高根沢	宮田西	○	○	
345-II-012	堀の内上ⅠA	芳賀郡	芳賀町	西水沼	堀の内上	○	○	
345-II-013	茂栄坂ⅠA	芳賀郡	芳賀町	東水沼	茂栄坂	○	○	
345-II-1001	給部西ⅡA	芳賀郡	芳賀町	給部		○	○	
345-II-1002	西山根ⅡA	芳賀郡	芳賀町	下高根沢		○	○	
345-II-1003	舟戸西ⅡA	芳賀郡	芳賀町	西水沼		○	○	
345-II-1004	西新谷ⅡA	芳賀郡	芳賀町	西高橋		○	○	
345-II-1005	西新谷ⅡB	芳賀郡	芳賀町	西高橋		○	○	
345-II-1006	三日市ⅡB	芳賀郡	芳賀町	下高根沢		○	○	
345-Ⅲ-001	杭の内ⅢA	芳賀郡	芳賀町	東水沼	杭の内	○	○	
345-Ⅲ-002	堀の内ⅢA	芳賀郡	芳賀町	東水沼	堀の内	○	○	
345-Ⅲ-003	宮田西ⅡA	芳賀郡	芳賀町	下高根沢	宮田西	○	○	
345-Ⅲ-1001	黒岡ⅢA	芳賀郡	芳賀町	西高橋		○	○	
364-I-001	坂下D	下都賀郡	野木町	野木	坂下	○	○	
364-II-001	大林A	下都賀郡	野木町	友沼	大林	○	○	
364-II-002	大林B	下都賀郡	野木町	友沼	大林	○	○	
364-II-003	坂下C	下都賀郡	野木町	野木	坂下	○	○	
365-I-001	谷津A	栃木市	大平町	下皆川	谷津	○	○	
365-I-002	向堀C	栃木市	大平町	西山田	向堀	○	○	
365-I-003	向堀A	栃木市	大平町	神ノ倉	向堀	○	○	
365-I-004	片岡A	栃木市	大平町	西山田	片岡	○	○	
365-I-005	片岡B	栃木市	大平町	西山田	片岡	○	○	
365-II-001	神の倉A	栃木市	大平町	富田	神の倉	○	○	
365-II-002	神の倉B	栃木市	大平町	富田	神の倉	○	○	
365-II-003	中山B	栃木市	大平町	下皆川	中山	○	○	
365-II-005	上坪A	栃木市	大平町	下皆川	上坪	○	○	
365-II-006	中坪C	栃木市	大平町	下皆川	中坪	○	○	
365-II-009	中山A	栃木市	大平町	下皆川	中山	○	○	
365-II-010	向堀B	栃木市	大平町	神ノ倉	向堀	○	○	
365-II-011	池上A	栃木市	大平町	西山田	池上	○	○	
365-II-012	池上B	栃木市	大平町	西山田	池上	○	○	
365-II-013	小荷田A	栃木市	大平町	西山田	小荷田	○	○	
365-II-014	小荷田B	栃木市	大平町	西山田	小荷田	○	○	
365-II-015	白岩D	栃木市	大平町	西山田	白岩	○	○	
365-II-016	立花B	栃木市	大平町	西山田	立花	○	○	
365-II-017	立花A	栃木市	大平町	西山田	立花	○	○	
365-II-018	東友田C	栃木市	大平町	富田	東友田	○	○	
367-I-001	山下A	下都賀郡	岩舟町	小野寺	山下	○	○	
367-I-002	山下B	下都賀郡	岩舟町	小野寺	山下	○	○	
367-I-003	山中A	下都賀郡	岩舟町	小野寺	山中	○	○	
367-I-004	山の腰A	下都賀郡	岩舟町	静	山の腰	○	○	
367-I-005	羽田E	下都賀郡	岩舟町	小野寺	羽田	○	○	
367-II-001	山中B	下都賀郡	岩舟町	小野寺	山中	○	○	
367-II-002	鷺巣A	下都賀郡	岩舟町	鷺巣		○	○	
367-II-003	田代A	下都賀郡	岩舟町	小野寺	田代	○	○	
367-II-004	田代B	下都賀郡	岩舟町	小野寺	田代	○	○	
367-II-005	田代C	下都賀郡	岩舟町	小野寺	田代	○	○	
367-II-006	川入A	下都賀郡	岩舟町	小野寺	川入	○	○	
367-II-007	中妻E	下都賀郡	岩舟町	小野寺	中妻	○	○	
367-II-010	中妻B	下都賀郡	岩舟町	小野寺	中妻	○	○	
367-II-013	中妻D	下都賀郡	岩舟町	小野寺	中妻	○	○	
367-II-014	上耕地A	下都賀郡	岩舟町	小野寺	上耕地	○	○	
367-II-016	広戸A	下都賀郡	岩舟町	小野寺	広戸	○	○	
367-II-017	広戸B	下都賀郡	岩舟町	小野寺	広戸	○	○	
367-II-018	広戸C	下都賀郡	岩舟町	小野寺	広戸	○	○	
367-II-019	広戸D	下都賀郡	岩舟町	小野寺	広戸	○	○	
367-II-020	川入B	下都賀郡	岩舟町	小野寺	川入	○	○	
367-II-021	川入C	下都賀郡	岩舟町	小野寺	川入	○	○	
367-II-022	田代F	下都賀郡	岩舟町	小野寺	田代	○	○	
367-II-023	田代G	下都賀郡	岩舟町	小野寺	田代	○	○	
367-II-024	羽田H	下都賀郡	岩舟町	小野寺	羽田	○	○	
367-II-025	羽田F	下都賀郡	岩舟町	小野寺	羽田	○	○	
367-II-026	羽田B	下都賀郡	岩舟町	小野寺	羽田	○	○	
367-II-027	羽田C	下都賀郡	岩舟町	小野寺	羽田	○	○	
367-II-028	羽田D	下都賀郡	岩舟町	小野寺	羽田	○	○	
367-II-029	羽田A	下都賀郡	岩舟町	小野寺	羽田	○	○	
367-II-030	羽田G	下都賀郡	岩舟町	小野寺	羽田	○	○	

2-8-6 土砂災害警戒区域等(急傾斜地)一覽表

箇所番号	箇所名	所在地				警戒区域	特別警戒区域	備考
		郡・市	町・村	大字	小字			
367-II-032	和田D	下都賀郡	岩舟町	小野寺	和田	○	○	
367-II-033	西耕地A	下都賀郡	岩舟町	小野寺	西耕地	○	○	
367-II-037	鷹巣B	下都賀郡	岩舟町	鷹巣		○	○	
367-III-002	小野寺	下都賀郡	岩舟町	小野寺		○	○	
367-III-003	小野寺	下都賀郡	岩舟町	小野寺		○	○	
367-III-004	小野寺	下都賀郡	岩舟町	小野寺		○	○	
367-III-005	羽田	下都賀郡	岩舟町	小野寺		○	○	
367-III-006	羽田	下都賀郡	岩舟町	小野寺		○	○	
367-III-007	羽田	下都賀郡	岩舟町	小野寺		○	○	
367-III-008	広戸	下都賀郡	岩舟町	小野寺	広戸	○	○	
368-I-002	梶ヶ内A	栃木市	都賀町	大柿	梶ヶ内	○	○	
368-II-001	野上A	栃木市	都賀町	大柿	野上	○	○	
368-II-002	野上B	栃木市	都賀町	大柿	野上	○	○	
368-II-003	野上C	栃木市	都賀町	大柿	野上	○	○	
368-II-004	野上D	栃木市	都賀町	大柿	野上	○	○	
368-II-006	野上F	栃木市	都賀町	大柿	野上	○	○	
368-II-007	中郷B	栃木市	都賀町	大柿	中郷	○	○	
368-II-008	中郷C	栃木市	都賀町	大柿	中郷	○	○	
368-II-009	秋葉内A	栃木市	都賀町	大柿	秋葉内	○	○	
368-II-010	田ノ入A	栃木市	都賀町	深沢	田ノ入	○	○	
368-II-011	深沢B	栃木市	都賀町	深沢		○	○	
368-II-012	深沢C	栃木市	都賀町	深沢		○	○	
368-II-016	臼久保A	栃木市	都賀町	臼久保		○	○	
368-II-017	赤津A	栃木市	都賀町	深沢	赤津	○	○	
368-II-018	別府A	栃木市	都賀町	富張	別府	○	○	
368-II-019	古峰A	栃木市	都賀町	大橋	古峰	○	○	
368-II-020	古峰B	栃木市	都賀町	大橋	古峰	○	○	
368-II-021	木の西A	栃木市	都賀町	木	木の西	○	○	
368-III-001	野上	栃木市	都賀町	大柿	野上	○	○	
368-III-002	大柿	栃木市	都賀町	大柿		○	○	
368-III-003	大柿	栃木市	都賀町	大柿		○	○	
368-III-004	深沢	栃木市	都賀町	深沢		○	○	
368-III-005	深沢	栃木市	都賀町	深沢		○	○	
382-I-001	加仁A	日光市	栗山村	川俣	加仁	○	○	
382-I-002	加仁B	日光市	栗山村	川俣	加仁	○	○	
382-I-003	加仁C	日光市	栗山村	川俣	加仁	○	○	
382-I-004	川俣温泉A	日光市	栗山村	川俣	川俣温泉	○	○	
382-I-005	川俣温泉B	日光市	栗山村	川俣	川俣温泉	○	○	
382-I-006	川俣温泉C	日光市	栗山村	川俣	川俣温泉	○	○	
382-I-007	川俣A	日光市	栗山村	川俣		○	○	
382-I-008	青柳平A	日光市	栗山村	日蔭	青柳平	○	○	
382-I-009	青柳平B	日光市	栗山村	日蔭	青柳平	○	○	
382-I-010	青柳平C	日光市	栗山村	日蔭	青柳平	○	○	
382-I-011	青柳平D	日光市	栗山村	日蔭	青柳平	○	○	
382-I-012	青柳平E	日光市	栗山村	日蔭	青柳平	○	○	
382-I-013	青柳平F	日光市	栗山村	日蔭	青柳平	○	○	
382-I-014	小指A	日光市	栗山村	日向	小指	○	○	
382-I-016	下原A	日光市	栗山村	湯西川	下原	○	○	
382-I-017	今淵A	日光市	栗山村	湯西川	今淵	○	○	
382-I-018	日向A	日光市	栗山村	日向		○	○	
382-I-019	日向B	日光市	栗山村	日向		○	○	
382-I-020	加仁D	日光市	栗山村	川俣	加仁	○	○	
382-I-021	大王A	日光市	栗山村	日向	大王	○	○	
382-I-022	戸中A	日光市	栗山村	日向	戸中	○	○	
382-I-023	沢口B	日光市	栗山村	湯西川	沢口	○	○	
382-I-024	沢口A	日光市	栗山村	湯西川	沢口	○	○	
382-I-025	湯平A	日光市	栗山村	湯西川	湯平	○	○	
382-I-026	湯平B	日光市	栗山村	湯西川	湯平	○	○	
382-I-027	石上A	日光市	栗山村	湯西川	石上	○	○	
382-I-028	湯平C	日光市	栗山村	湯西川	湯平	○	○	
382-I-029	湯平D	日光市	栗山村	湯西川	湯平	○	○	
382-I-030	湯平E	日光市	栗山村	湯西川	湯平	○	○	
382-I-031	川戸B	日光市	栗山村	湯西川	川戸	○	○	
382-I-033	加仁E	日光市	栗山村	川俣	加仁	○	○	
382-I-034	川俣温泉D	日光市	栗山村	川俣	川俣温泉	○	○	
382-I-035	川俣温泉E	日光市	栗山村	川俣	川俣温泉	○	○	
382-I-036	川俣温泉F	日光市	栗山村	川俣	川俣温泉	○	○	
382-I-037	黒部A	日光市	栗山村	黒部		○	○	
382-I-038	若間A	日光市	栗山村	野門	若間	○	○	
382-I-039	若間B	日光市	栗山村	野門	若間	○	○	
382-I-043	駅裏	日光市	栗山村	西川	上野	○	○	
382-I-044	保育所裏	日光市	栗山村	湯西川	湯平	○	○	
382-I-045	公民館前	日光市	栗山村	川俣	川俣温泉	○	○	
382-I-1001	奥鬼怒 I A	日光市	栗山村	川俣		○	○	
382-I-1002	奥鬼怒 I B	日光市	栗山村	川俣		○	○	
382-I-1003	奥鬼怒 I C	日光市	栗山村	川俣		○	○	
382-I-1004	上ノ原 I A	日光市	栗山村	川俣		○	○	
382-I-1005	森下 I A	日光市	栗山村	黒部		○	○	
382-I-1006	居平 I A	日光市	栗山村	土呂部		○	○	
382-I-1007	小穴 I A	日光市	栗山村	日向		○	○	
382-I-1008	戸中 I A	日光市	栗山村	日向		○	○	
382-I-1009	上野 I A	日光市	栗山村	西川		○	○	
382-I-1010	石上 I A	日光市	栗山村	湯西川		○	○	
382-I-1011	沢口 I A	日光市	栗山村	湯西川		○	○	
382-I-1012	栃久保 I A	日光市	栗山村	湯西川		○	○	
382-II-001	日蔭 II A	日光市	栗山村	日蔭		○	○	
382-II-002	日蔭 II B	日光市	栗山村	日蔭		○	○	
382-II-004	石上 II A	日光市	栗山村	湯西川	石上	○	○	
382-II-005	川戸 II A	日光市	栗山村	湯西川	川戸	○	○	
382-II-006	川戸 II B	日光市	栗山村	湯西川	川戸	○	○	
382-II-007	平沢 II A	日光市	栗山村	湯西川	平沢	○	○	
382-II-008	平沢 II B	日光市	栗山村	湯西川	平沢	○	○	
382-II-010	大川築 II A	日光市	栗山村	野門	大川築	○	○	
382-II-015	大王 II A	日光市	栗山村	日向	大王	○	○	

2-8-6 土砂災害警戒区域等(急傾斜地)一覽表

箇所番号	箇所名	所在地				警戒区域	特別警戒区域	備考
		郡・市	町・村	大字	小字			
382-II-016	竹ノ上IIA	日光市	栗山村	日蔭	竹ノ上	○	○	
382-II-017	竹ノ上IIB	日光市	栗山村	日蔭	竹ノ上	○	○	
382-II-018	日蔭IC	日光市	栗山村	日蔭	日蔭	○	○	
382-II-019	黒部IIA	日光市	栗山村	黒部		○	○	
382-II-1001	川俣IIA	日光市	栗山村	川俣		○	○	
382-II-1002	上ノ原IIA	日光市	栗山村	川俣		○	○	
382-II-1003	川俣IIB	日光市	栗山村	川俣		○	○	
382-II-1004	千渡原IIA	日光市	栗山村	若間		○	○	
382-II-1005	青柳平IIA	日光市	栗山村	日蔭		○	○	
382-II-1006	竹ノ上IIC	日光市	栗山村	日向		○	○	
382-II-1007	竹ノ上IID	日光市	栗山村	日向		○	○	
382-II-1008	野尻IIA	日光市	栗山村	日向		○	○	
382-II-1009	上野IIA	日光市	栗山村	西川		○	○	
382-II-1010	細久保IIA	日光市	栗山村	西川		○	○	
382-II-1011	井戸沢IIA	日光市	栗山村	湯西川		○	○	
382-II-1012	和田IIA	日光市	栗山村	湯西川		○	○	
382-III-001	川俣温泉IIIA	日光市	栗山村	川俣	川俣温泉	○	○	
382-III-1001	川俣温泉IIIB	日光市	栗山村	川俣		○	○	
382-III-1002	大川築IIIA	日光市	栗山村	野門		○	○	
382-III-1003	馬坂IIIA	日光市	栗山村	日蔭		○	○	
382-III-1004	松本平IIIA	日光市	栗山村	日向		○	○	
383-I-001	林道口I-A	日光市	藤原町	横川		○	○	
383-I-002	公民館裏I-A	日光市	藤原町	横川		○	○	
383-I-003	三依中裏I-A	日光市	藤原町	中三依	川井	○	○	
383-I-004	橋向I-A	日光市	藤原町	中三依	橋向	○	○	
383-I-005	中三依I-B	日光市	藤原町	中三依	中三依	○	○	
383-I-006	芹沢I-A	日光市	藤原町	芹沢	橋向	○	○	
383-I-007	下坪I-A	日光市	藤原町	芹沢	下坪	○	○	
383-I-008	中坪I-A	日光市	藤原町	芹沢	中坪	○	○	
383-I-009	坂本沢合流下I-A	日光市	藤原町	川治		○	○	
383-I-010	川治I-A	日光市	藤原町	川治		○	○	
383-I-011	へらI-A	日光市	藤原町	川治	へら	○	○	
383-I-012	発電所上I-A	日光市	藤原町	川治		○	○	
383-I-013	長生閣裏I-A	日光市	藤原町	川治		○	○	
383-I-014	温泉ホテル裏I-A	日光市	藤原町	川治		○	○	
383-I-015	坂本I-A	日光市	藤原町	川治	坂本	○	○	
383-I-016	公開堂裏I-A	日光市	藤原町	高原		○	○	
383-I-017	学校下(川治小中下)I-A	日光市	藤原町	藤原	タテ原	○	○	
383-I-018	川治小中上I-A	日光市	藤原町	藤原		○	○	
383-I-019	下小網I-A	日光市	藤原町	藤	下小網	○	○	
383-I-020	滝見通りI-A	日光市	藤原町	滝	和田沼	○	○	
383-I-021	星ヶ丘I-A	日光市	藤原町	藤原	星ヶ丘	○	○	
383-I-022	元湯通りI-A	日光市	藤原町	藤原	元湯通り	○	○	
383-I-023	仲町一区I-A	日光市	藤原町	滝	仲町一区	○	○	
383-I-024	仲町一区I-B	日光市	藤原町	滝	滝	○	○	
383-I-025	つづじヶ丘I-A	日光市	藤原町	大原		○	○	
383-I-026	大原I-A	日光市	藤原町	大原	大原	○	○	
383-I-027	富士ヶ丘I-A	日光市	藤原町	小佐越	小佐越	○	○	
383-I-028	高德I-A	日光市	藤原町	高德	高德	○	○	
383-I-029	下の原I-C	日光市	藤原町	高德	下の原	○	○	
383-I-030	元町I-A	日光市	藤原町	元町		○	○	
383-I-031	上坪I-A	日光市	藤原町	芹沢	上坪	○	○	
383-I-032	上滝II-A	日光市	藤原町	滝	上滝	○	○	
383-I-033	上滝II-C	日光市	藤原町	滝	上滝	○	○	
383-I-034	花の町II-A	日光市	藤原町	滝	花の町	○	○	
383-I-1001	藤原平I-A	日光市	藤原町	中三依		○	○	
383-I-1002	マクイサハI-A	日光市	藤原町	中三依		○	○	
383-I-1003	川治I-B	日光市	藤原町	川治温泉川治		○	○	
383-I-1004	川治I-C	日光市	藤原町	川治温泉川治		○	○	
383-I-1005	川治I-D	日光市	藤原町	川治温泉川治		○	○	
383-I-1006	川治I-E	日光市	藤原町	川治温泉川治		○	○	
383-I-1007	川治I-G	日光市	藤原町	川治温泉川治		○	○	
383-I-1008	川治I-F	日光市	藤原町	川治温泉川治		○	○	
383-I-1009	小網II-B	日光市	藤原町	藤原		○	○	
383-I-1010	滝石渡戸I-A	日光市	藤原町	川治温泉滝		○	○	
383-I-1011	戸下場I-A	日光市	藤原町	藤原		○	○	
383-I-1012	小原I-A	日光市	藤原町	藤原		○	○	
383-II-001	横川II-A	日光市	藤原町	横川	横川	○	○	
383-II-002	横川II-B	日光市	藤原町	横川	横川	○	○	
383-II-003	横川II-C	日光市	藤原町	横川	横川	○	○	
383-II-004	上三依II-A	日光市	藤原町	上三依	上三依	○	○	
383-II-005	上三依II-B	日光市	藤原町	上三依	上三依	○	○	
383-II-007	大面II-A	日光市	藤原町	大面	大面	○	○	
383-II-008	中三依II-A	日光市	藤原町	中三依	中三依	○	○	
383-II-009	橋向II-A	日光市	藤原町	中三依	橋向	○	○	
383-II-010	橋向II-B	日光市	藤原町	中三依	橋向	○	○	
383-II-011	橋向II-C	日光市	藤原町	中三依	橋向	○	○	
383-II-012	中三依II-B	日光市	藤原町	中三依	中三依	○	○	
383-II-013	橋向II-A	日光市	藤原町	芹沢	橋向	○	○	
383-II-014	独鉾沢II-A	日光市	藤原町	独鉾沢	独鉾沢	○	○	
383-II-015	中坪II-A	日光市	藤原町	芹沢	中坪	○	○	
383-II-016	中坪II-B	日光市	藤原町	芹沢	中坪	○	○	
383-II-017	坂本II-A	日光市	藤原町	坂本	坂本	○	○	
383-II-018	坂本II-B	日光市	藤原町	坂本	坂本	○	○	
383-II-019	川治II-A	日光市	藤原町	川治	川治	○	○	
383-II-020	川治II-B	日光市	藤原町	川治	川治	○	○	
383-II-021	小網II-A	日光市	藤原町	小網	小網	○	○	
383-II-023	上滝II-B	日光市	藤原町	滝	上滝	○	○	
383-II-026	星ヶ丘II-A	日光市	藤原町	藤原	星ヶ丘	○	○	
383-II-027	滝II-A	日光市	藤原町	滝	滝	○	○	
383-II-028	自由ヶ丘II-A	日光市	藤原町	小佐越	自由ヶ丘	○	○	
383-II-029	小佐越II-A	日光市	藤原町	小佐越	小佐越	○	○	
383-II-030	小佐越II-B	日光市	藤原町	小佐越	小佐越	○	○	
383-II-031	城の内II-A	日光市	藤原町	小佐越	城の内	○	○	

2-8-6 土砂災害警戒区域等(急傾斜地)一覽表

箇所番号	箇所名	所在地				警戒区域	特別警戒区域	備考
		郡・市	町・村	大字	小字			
383-II-032	城の内II-B	日光市	藤原町	小佐越	城の内	○	○	
383-II-033	城の内II-C	日光市	藤原町	小佐越	城の内	○	○	
383-II-034	城の内II-D	日光市	藤原町	小佐越	城の内	○	○	
383-II-035	柄倉II-A	日光市	藤原町	柄倉	柄倉	○	○	
383-II-036	柄倉II-B	日光市	藤原町	柄倉	柄倉	○	○	
383-II-037	松原II-A	日光市	藤原町	高德	松原	○	○	
383-II-038	高德II-A	日光市	藤原町	高德	高德	○	○	
383-II-039	高德II-B	日光市	藤原町	高德	高德	○	○	
383-II-040	下の原II-A	日光市	藤原町	高德	下の原	○	○	
383-II-041	下の原II-B	日光市	藤原町	高德	下の原	○	○	
383-II-042	下の原II-C	日光市	藤原町	高德	下の原	○	○	
383-II-1001	下ノ草II-A	日光市	藤原町	中三依		○	○	
383-II-1002	中道II-A	日光市	藤原町	中三依		○	○	
383-II-1003	橋向II-D	日光市	藤原町	中三依		○	○	
383-II-1004	家平II-A	日光市	藤原町	中三依		○	○	
383-II-1005	川井II-A	日光市	藤原町	芹沢		○	○	
383-II-1006	若山樺地II-A	日光市	藤原町	中三依		○	○	
383-II-1007	戸沢II-A	日光市	藤原町	藤原		○	○	
383-II-1008	上田II-A	日光市	藤原町	藤原		○	○	
383-II-1009	上田II-B	日光市	藤原町	藤原		○	○	
383-II-1010	法喜沢II-A	日光市	藤原町	藤原		○	○	
383-II-1011	西II-A	日光市	藤原町	藤原		○	○	
383-II-1012	札通場II-A	日光市	藤原町	藤原		○	○	
383-II-1013	橋向II-E	日光市	藤原町	藤原		○	○	
383-II-1014	沢II-A	日光市	藤原町	藤原		○	○	
383-II-1015	沢II-B	日光市	藤原町	藤原		○	○	
383-II-1016	柄沢II-A	日光市	藤原町	鬼怒川温泉大原		○	○	
383-II-1017	坂ノ下II-A	日光市	藤原町	小佐越		○	○	
383-II-1018	前原II-A	日光市	藤原町	小佐越		○	○	
383-III-002	中三依III-B	日光市	藤原町	中三依	中三依	○	○	
383-III-003	上坪III-A	日光市	藤原町	芹沢	上坪	○	○	
383-III-004	中坪III-A	日光市	藤原町	芹沢	中坪	○	○	
383-III-005	下坪III-A	日光市	藤原町	芹沢	下坪	○	○	
383-III-006	橋向III-A	日光市	藤原町	芹沢	橋向	○	○	
383-III-007	独鈷沢III-A	日光市	藤原町	独鈷沢	独鈷沢	○	○	
383-III-008	独鈷沢III-B	日光市	藤原町	独鈷沢	独鈷沢	○	○	
383-III-009	独鈷沢III-C	日光市	藤原町	独鈷沢	独鈷沢	○	○	
383-III-010	上瀧	日光市	藤原町	瀧	上瀧	○	○	
383-III-011	大原	日光市	藤原町	大原	大原	○	○	
383-III-012	大原	日光市	藤原町	大原	大原	○	○	
383-III-013	大原	日光市	藤原町	大原	大原	○	○	
383-III-014	松原	日光市	藤原町	高德	松原	○	○	
383-III-015	下の原	日光市	藤原町	高德	下の原	○	○	
383-III-016	小網	日光市	藤原町	小網	小網	○	○	
383-III-017	横川	日光市	藤原町	横川	横川	○	○	
383-III-018	横川	日光市	藤原町	横川	横川	○	○	
383-III-019	横川	日光市	藤原町	横川	横川	○	○	
383-III-020	横川	日光市	藤原町	横川	横川	○	○	
383-III-021	下坪	日光市	藤原町	芹沢	下坪	○	○	
383-III-022	中坪	日光市	藤原町	芹沢	中坪	○	○	
383-III-023	上坪	日光市	藤原町	芹沢	上坪	○	○	
383-III-024	独鈷沢	日光市	藤原町	独鈷沢	独鈷沢	○	○	
383-III-025	独鈷沢	日光市	藤原町	独鈷沢	独鈷沢	○	○	
383-III-026	独鈷沢	日光市	藤原町	独鈷沢	独鈷沢	○	○	
383-III-027	五十里	日光市	藤原町	五十里	五十里	○	○	
383-III-028	掘割	日光市	藤原町	五十里	掘割	○	○	
383-III-029	掘割	日光市	藤原町	五十里	掘割	○	○	
383-III-030	中三依III-C	日光市	藤原町	中三依	中三依	○	○	
383-III-031	中三依III-D	日光市	藤原町	中三依	中三依	○	○	
383-III-032	下坪III-B	日光市	藤原町	芹沢	下坪	○	○	
383-III-033	下坪III-C	日光市	藤原町	芹沢	下坪	○	○	
383-III-034	下坪III-D	日光市	藤原町	芹沢	下坪	○	○	
383-III-035	下坪III-E	日光市	藤原町	芹沢	下坪	○	○	
383-III-036	下坪III-F	日光市	藤原町	芹沢	下坪	○	○	
383-III-1001	坂本III-A	日光市	藤原町	藤原		○	○	
383-III-1002	川治III-A	日光市	藤原町	川治温泉川治		○	○	
383-III-1003	イノ原III-A	日光市	藤原町	藤原		○	○	
383-III-1004	坂ノ下III-A	日光市	藤原町	小佐越		○	○	
384-I-001	発電所A	塩谷郡	塩谷町	風見	山岸	○	○	
384-I-002	大宮中学校A	塩谷郡	塩谷町	大宮	西の山	○	○	
384-I-004	清水A	塩谷郡	塩谷町	船生	清水	○	○	
384-I-005	羽谷久保A	塩谷郡	塩谷町	船生	羽谷久保	○	○	
384-I-006	佐貫親音A	塩谷郡	塩谷町	佐貫	琴平下	○	○	
384-I-007	沼倉A	塩谷郡	塩谷町	船生	沼倉	○	○	
384-I-008	上沢A	塩谷郡	塩谷町	上沢	宮の下	○	○	
384-I-011	鴨屋敷(地藏坂)A	塩谷郡	塩谷町	玉生	地藏坂	○	○	
384-I-012	天頂A	塩谷郡	塩谷町	船生	芦場	○	○	
384-I-013	西古屋A	塩谷郡	塩谷町	船生	西古屋	○	○	
384-I-015	東荒川ダムIIA	塩谷郡	塩谷町	上寺島		○	○	
384-I-016	西荒川ダムIIA	塩谷郡	塩谷町	上寺島	東古屋	○	○	
384-I-017	上寺島IIA	塩谷郡	塩谷町	上寺島	能ノ草	○	○	
384-I-019	西古屋IIA	塩谷郡	塩谷町	船生	西古谷	○	○	
384-I-020	山口II-B	塩谷郡	塩谷町	船生	山口	○	○	
384-I-021	風見山田IIA	塩谷郡	塩谷町	風見	風見山田	○	○	
384-I-022	風見山田IIB	塩谷郡	塩谷町	風見	風見山田	○	○	
384-I-1001	東荒川IA	塩谷郡	塩谷町	喜佐見・鳥羽新田		○	○	
384-I-1002	鳥羽新田IA	塩谷郡	塩谷町	鳥羽新田		○	○	
384-I-1003	西古屋IA	塩谷郡	塩谷町	船生		○	○	
384-II-003	東古屋IIA	塩谷郡	塩谷町	上寺島	東古屋	○	○	
384-II-007	鳥羽新田IIA	塩谷郡	塩谷町	鳥羽新田	塩田街道	○	○	
384-II-008	鳥羽新田IIB	塩谷郡	塩谷町	鳥羽新田		○	○	
384-II-009	喜佐見IIA	塩谷郡	塩谷町	喜佐見	北ノ入	○	○	
384-II-010	喜佐見IIB	塩谷郡	塩谷町	喜佐見	北ノ入	○	○	
384-II-011	房返IIA	塩谷郡	塩谷町	熊ノ木	房返	○	○	

2-8-6 土砂災害警戒区域等(急傾斜地)一覽表

箇所番号	箇所名	所在地				警戒区域	特別警戒区域	備考
		郡・市	町・村	大字	小字			
384-II-012	大平崎II A	塩谷郡	塩谷町	熊ノ木	大平崎	○	○	
384-II-014	舟場II A	塩谷郡	塩谷町	船生	舟場	○	○	
384-II-017	寺小路II A	塩谷郡	塩谷町	船生	寺小路	○	○	
384-II-018	寺小路II B	塩谷郡	塩谷町	船生	寺小路	○	○	
384-II-019	羽谷久保II A	塩谷郡	塩谷町	船生	羽谷久保	○	○	
384-II-020	羽谷久保II B	塩谷郡	塩谷町	船生	百目鬼	○	○	
384-II-021	川村II A	塩谷郡	塩谷町	船生	川村	○	○	
384-II-022	川村II B	塩谷郡	塩谷町	船生	川村	○	○	
384-II-023	川村II C	塩谷郡	塩谷町	船生	川村	○	○	
384-II-024	川村II D	塩谷郡	塩谷町	船生	川村	○	○	
384-II-025	川村II E	塩谷郡	塩谷町	船生	川村	○	○	
384-II-026	川村II F	塩谷郡	塩谷町	船生	川村	○	○	
384-II-028	沼倉II B	塩谷郡	塩谷町	船生	沼倉	○	○	
384-II-030	上沢II B	塩谷郡	塩谷町	上沢		○	○	
384-II-031	上沢II C	塩谷郡	塩谷町	上沢		○	○	
384-II-032	上沢II D	塩谷郡	塩谷町	上沢		○	○	
384-II-033	上沢II E	塩谷郡	塩谷町	上沢	山田道	○	○	
384-II-034	上沢II F	塩谷郡	塩谷町	上沢		○	○	
384-II-035	玉生宿II A	塩谷郡	塩谷町	玉生	玉生宿	○	○	
384-II-036	地藏坂II A	塩谷郡	塩谷町	玉生	地藏坂	○	○	
384-II-041	風見II A	塩谷郡	塩谷町	風見		○	○	
384-II-042	船生A	塩谷郡	塩谷町	船生	船場	○	○	
384-II-043	東古屋A	塩谷郡	塩谷町	上寺島	東古屋	○	○	
384-II-044	円満寺(寺小路)A	塩谷郡	塩谷町	船生	寺小路	○	○	
384-II-1001	上寺島II A	塩谷郡	塩谷町	上寺島		○	○	
384-II-1002	喜佐見II C	塩谷郡	塩谷町	喜佐見		○	○	
384-II-1003	柄塚II A	塩谷郡	塩谷町	喜佐見		○	○	
384-II-1004	下寺島II A	塩谷郡	塩谷町	熊ノ木		○	○	
384-II-1005	下寺島II B	塩谷郡	塩谷町	東房・下寺島		○	○	
384-II-1006	熊ノ木II A	塩谷郡	塩谷町	熊ノ木		○	○	
384-II-1007	百目鬼II A	塩谷郡	塩谷町	船生		○	○	
384-II-1008	関口II A	塩谷郡	塩谷町	船生		○	○	
384-II-1009	新谷II A	塩谷郡	塩谷町	船生		○	○	
384-II-1010	道谷原II A	塩谷郡	塩谷町	船生		○	○	
384-II-1011	船場II A	塩谷郡	塩谷町	船生		○	○	
384-II-1012	天頂II A	塩谷郡	塩谷町	船生		○	○	
384-II-1013	道下II A	塩谷郡	塩谷町	道下・玉生		○	○	
384-II-1014	道下II B	塩谷郡	塩谷町	道下・玉生		○	○	
384-II-1015	飯岡II A	塩谷郡	塩谷町	飯岡		○	○	
384-II-1016	泉II A	塩谷郡	塩谷町	泉		○	○	
384-III-001	東古屋III A	塩谷郡	塩谷町	上寺島	東古屋	○	○	
384-III-002	羽谷久保III A	塩谷郡	塩谷町	舟生	羽谷久保	○	○	
384-III-003	房返III A	塩谷郡	塩谷町	熊ノ木	房返	○	○	
384-III-004	川村III A	塩谷郡	塩谷町	舟生	川村	○	○	
384-III-005	上沢III A	塩谷郡	塩谷町	上沢		○	○	
384-III-1001	高原III A	塩谷郡	塩谷町	上寺島		○	○	
384-III-1003	喜佐見III A	塩谷郡	塩谷町	喜佐見		○	○	
384-III-1004	喜佐見III B	塩谷郡	塩谷町	喜佐見・熊ノ木		○	○	
384-III-1005	荻久保III A	塩谷郡	塩谷町	喜佐見		○	○	
384-III-1007	百目鬼III A	塩谷郡	塩谷町	船生		○	○	
384-III-1008	沼倉III A	塩谷郡	塩谷町	船生		○	○	
384-III-1009	原荻野目III A	塩谷郡	塩谷町	泉		○	○	
385-I-004	八方口南A	さくら市	氏家町	狭間田	八方口	○	○	
385-I-006	根元A	さくら市	氏家町	狭間田	根元	○	○	
385-I-007	西の内A	さくら市	氏家町	松島	西の内裏	○	○	
385-I-008	台坪A	さくら市	氏家町	松島	台坪	○	○	
385-I-009	入坪裏A	さくら市	氏家町	松島	入坪裏	○	○	
385-I-010	高田A	さくら市	氏家町	松島	高田	○	○	
385-I-011	蒲須坂・大槻A	さくら市	氏家町	蒲須坂	大槻	○	○	
385-I-012	集落センターII A	さくら市	氏家町	松島	高田	○	○	
385-II-001	北原A	さくら市	氏家町	清須坂	北原	○	○	
385-II-001	矢板市					○	○	
385-II-002	勝山A	さくら市	氏家町	氏家	勝山	○	○	
386-I-001	山の台A	塩谷郡	高根沢町	上高根沢	山の台	○	○	
386-I-002	平和台A	塩谷郡	高根沢町	宝積寺	平和台	○	○	
386-I-003	役場前A	塩谷郡	高根沢町	石末	天神坂	○	○	
386-I-004	東上A	塩谷郡	高根沢町	中阿久津	東上	○	○	
386-I-005	和田A	塩谷郡	高根沢町	鍛窪	和田	○	○	
386-I-006	上A	塩谷郡	高根沢町	飯室	内屋敷	○	○	
386-I-007	糠塚A	塩谷郡	高根沢町	文挟	糠塚	○	○	
386-I-008	中阿久津東II A	塩谷郡	高根沢町	中阿久津	中阿久津東	○	○	
386-I-009	阿久津小学校II A	塩谷郡	高根沢町	宝積寺	西町	○	○	
386-II-002	西町II A	塩谷郡	高根沢町	宝積寺	西町	○	○	
386-II-003	西町II B	塩谷郡	高根沢町	宝積寺	西町	○	○	
387-I-001	東坪A	さくら市	喜連川町	葛城	東坪	○	○	
387-I-002	倉ヶ崎(殿町)A	さくら市	喜連川町	喜連川	倉ヶ崎	○	○	
387-I-003	倉ヶ崎(仲町)A	さくら市	喜連川町	喜連川	倉ヶ崎	○	○	
387-I-004	倉ヶ崎(本町)A	さくら市	喜連川町	喜連川	倉ヶ崎	○	○	
387-I-005-007	倉ヶ崎	さくら市	喜連川町	喜連川	倉ヶ崎	○	○	
387-I-008	野辺山A	さくら市	喜連川町	喜連川	野辺山	○	○	
387-I-009	鷺宿(矢口)A	さくら市	喜連川町	鷺宿	矢口	○	○	
387-I-010	鷺宿(山谷)A	さくら市	喜連川町	鷺宿	山谷	○	○	
387-I-011	松田A	さくら市	喜連川町	喜連川	松田	○	○	
387-I-012	小入A	さくら市	喜連川町	小入	小入	○	○	
387-I-013	北の内A	さくら市	喜連川町	下河戸	北の内	○	○	
387-I-014	南和田A	さくら市	喜連川町	南和田	境目	○	○	
387-I-015	田町A	さくら市	喜連川町	喜連川	田町	○	○	
387-I-016	桜木町A	さくら市	喜連川町	早乙女	羽黒	○	○	
387-I-017	小入西A	さくら市	喜連川町	喜連川	小入	○	○	
387-I-018	鍛柄坂下II A	さくら市	喜連川町	葛城	鍛柄坂下	○	○	
387-I-019	鍛柄坂下II B	さくら市	喜連川町	葛城	鍛柄坂下	○	○	
387-I-020	中坪II A	さくら市	喜連川町	鹿子畑	中坪	○	○	
387-I-021	下坪II A	さくら市	喜連川町	鹿子畑	下坪	○	○	
387-I-1000	引田原	さくら市	喜連川町	下河戸	引田原	○	○	

2-8-6 土砂災害警戒区域等(急傾斜地)一覽表

箇所番号	箇所名	所在地				警戒区域	特別警戒区域	備考
		郡・市	町・村	大字	小字			
387-II-001	五斗内II A	さくら市	喜連川町	上河戸	五斗内	○	○	
387-II-003	盲目II A	さくら市	喜連川町	鷲宿	盲目鬼	○	○	
387-II-004	矢口II A	さくら市	喜連川町	鷲宿	矢口	○	○	
387-II-005	金枝II A	さくら市	喜連川町	金枝	金枝上	○	○	
387-II-006	小入II A	さくら市	喜連川町	喜連川	小入	○	○	
387-II-007	早乙女矢口II A	さくら市	喜連川町	早乙女	矢口	○	○	
387-II-008	早乙女矢口II B	さくら市	喜連川町	早乙女	矢口	○	○	
387-II-009	早乙女矢口II C	さくら市	喜連川町	早乙女	出矢倉	○	○	
387-II-010	上坪II A	さくら市	喜連川町	早乙女	上坪	○	○	
387-II-011	羽黒II A	さくら市	喜連川町	早乙女	羽黒	○	○	
387-II-012	旭町II A	さくら市	喜連川町	喜連川	旭町	○	○	
387-II-015	星の宮II A	さくら市	喜連川町	葛城	星の宮	○	○	
387-III-001	野辺山III A	さくら市	喜連川町	喜連川	野辺山	○	○	
401-I-001	高野I-A	那須烏山市	南那須町	下川井	高野	○	○	
401-I-002	葉木沢I-A	那須烏山市	南那須町	葉木沢		○	○	
401-I-003	堤崎I-A	那須烏山市	南那須町	下川井	堤崎	○	○	
401-I-004	見次I-A	那須烏山市	南那須町	下川井	見次	○	○	
401-I-005	下井上I-A	那須烏山市	南那須町	熊田	下井上	○	○	
401-I-006	月次I-A	那須烏山市	南那須町	月次		○	○	
401-I-007	清水畑I-A	那須烏山市	南那須町	小白井	清水畑	○	○	
401-I-008	清水畑I-B	那須烏山市	南那須町	小白井	清水畑	○	○	
401-I-009	本郷山下I-A	那須烏山市	南那須町	小倉	本郷山下	○	○	
401-I-010	大金I-A	那須烏山市	南那須町	大金		○	○	
401-I-011	森田宿I-A	那須烏山市	南那須町	森田	森田宿	○	○	
401-I-1001	鴻野山I-A	那須烏山市		鴻野山		○	○	
401-I-1002	福岡I A	那須烏山市		福岡		○	○	
401-I-1003	曲畑I A	那須烏山市		曲畑		○	○	
401-I-1004	八幡下I A	那須烏山市		志鳥		○	○	
401-I-1005	柿木久保I A	那須烏山市		熊田		○	○	
401-I-1006	大金台I A	那須烏山市		月次・熊田・南大和久		○	○	
401-I-1007	大金台I B	那須烏山市		月次		○	○	
401-I-1008	大金台I C	那須烏山市		南大和久		○	○	
401-I-1009	大金台I D	那須烏山市		月次		○	○	
401-I-1010	大金台I E	那須烏山市		月次・神長		○	○	
401-I-1011	的場I A	那須烏山市		小倉		○	○	
401-I-1012	上原I A	那須烏山市		大金・東原・岩子・田野倉		○	○	
401-I-1013	山中I A	那須烏山市		田野倉		○	○	
401-I-1014	溜下日向I A	那須烏山市		大金・田野倉		○	○	
401-I-1015	溜下I A	那須烏山市		大金		○	○	
401-I-1016	小鍋I A	那須烏山市		大里		○	○	
401-I-1017	山根I A	那須烏山市		藤田		○	○	
401-I-1018	西ノ内I A	那須烏山市		田野倉		○	○	
401-I-1019	仲町I A	那須烏山市		志鳥		○	○	
401-I-1020	西ノ根I A	那須烏山市		志鳥		○	○	
401-I-1021	仲町I B	那須烏山市		志鳥		○	○	
401-II-001	毛上I-A	那須烏山市	南那須町	志鳥	毛上	○	○	
401-II-002	小志鳥II-A	那須烏山市	南那須町	志鳥	小志鳥	○	○	
401-II-003	前原II-A	那須烏山市	南那須町	志鳥	前原	○	○	
401-II-005	岩崎II-B	那須烏山市	南那須町	熊田	岩崎	○	○	
401-II-006	中井上II-A	那須烏山市	南那須町	熊田	中井上	○	○	
401-II-007	中井上II-B	那須烏山市	南那須町	熊田	中井上	○	○	
401-II-009	月欠II-A	那須烏山市	南那須町	月欠	月欠	○	○	
401-II-010	下黒尾II-A	那須烏山市	南那須町	上川井	下黒尾	○	○	
401-II-012	空下II-A	那須烏山市	南那須町	下川井	空下	○	○	
401-II-013	見次II-A	那須烏山市	南那須町	下川井	見次	○	○	
401-II-014	入江野II-A	那須烏山市	南那須町	三箇	入江野	○	○	
401-II-015	観音前II-A	那須烏山市	南那須町	小倉	観音前	○	○	
401-II-016	欠下II-A	那須烏山市	南那須町	小倉	欠下	○	○	
401-II-017	欠下II-B	那須烏山市	南那須町	小倉	欠下	○	○	
401-II-018	南大和久II-A	那須烏山市	南那須町	南大和久		○	○	
401-II-019	南大和久II-B	那須烏山市	南那須町	南大和久		○	○	
401-II-020	高瀬II-A	那須烏山市	南那須町	高瀬		○	○	
401-II-021	高瀬II-B	那須烏山市	南那須町	高瀬		○	○	
401-II-022	万行II-A	那須烏山市	南那須町	大里	万行	○	○	
401-II-023	高瀬II-D	那須烏山市	南那須町	高瀬		○	○	
401-II-024	中山II-A	那須烏山市	南那須町	田野倉	中山	○	○	
401-II-025	大里II-A	那須烏山市	南那須町	大里		○	○	
401-II-026	大里II-B	那須烏山市	南那須町	大里		○	○	
401-II-1001	小白井II-B	那須烏山市		小白井		○	○	
401-II-1002	小白井II-C	那須烏山市		小白井		○	○	
401-II-1003	小白井II-D	那須烏山市		小白井		○	○	
401-II-1004	小白井II-A	那須烏山市		小白井		○	○	
401-II-1005	三箇II-A	那須烏山市		三箇		○	○	
401-II-1006	三箇II-B	那須烏山市		三箇		○	○	
401-II-1007	三箇II-C	那須烏山市		三箇		○	○	
401-II-1008	三箇II-D	那須烏山市		三箇		○	○	
401-II-1009	藤田II-A	那須烏山市		藤田		○	○	
401-II-1010	小倉II A	那須烏山市		小倉		○	○	
401-II-1011	福岡II A	那須烏山市		福岡		○	○	
401-II-1012	八ヶ代II A	那須烏山市		八ヶ代		○	○	
401-II-1013	八ヶ代II B	那須烏山市		八ヶ代		○	○	
401-II-1014	曲畑II A	那須烏山市		曲畑		○	○	
401-II-1015	大里II-C	那須烏山市		大里		○	○	
401-II-1016	曲田II A	那須烏山市		曲田		○	○	
401-II-1017	曲田II B	那須烏山市		曲田		○	○	
401-II-1018	曲畑II B	那須烏山市		曲畑		○	○	
401-II-1019	曲畑II C	那須烏山市		曲畑		○	○	
401-II-1020	曲田II C	那須烏山市		曲田		○	○	
401-II-1021	仲町II A	那須烏山市		志鳥		○	○	
401-II-1022	仲町II B	那須烏山市		志鳥		○	○	
401-II-1023	赤坂II A	那須烏山市		志鳥		○	○	
401-II-1024	葉抜沢II A	那須烏山市		志鳥		○	○	
401-II-1025	金草II A	那須烏山市		志鳥		○	○	
401-II-1026	入沢II A	那須烏山市		熊田		○	○	

2-8-6 土砂災害警戒区域等(急傾斜地)一覽表

箇所番号	箇所名	所在地				警戒区域	特別警戒区域	備考
		郡・市	町・村	大字	小字			
401-II-1027	中丸IIA	那須烏山市		月次		○	○	
401-II-1028	入坪IIA	那須烏山市		熊田		○	○	
401-II-1029	坂下IIA	那須烏山市		熊田		○	○	
401-II-1030	上寺田IIA	那須烏山市		南大和久		○	○	
401-II-1031	浅倉IIA	那須烏山市		熊田・月次		○	○	
401-II-1032	大金台IIA	那須烏山市		月次		○	○	
401-II-1033	大金台IIB	那須烏山市		南大和久		○	○	
401-II-1034	大金台IIC	那須烏山市		南大和久		○	○	
401-II-1035	大金台IID	那須烏山市		月次		○	○	
401-II-1036	大金台IIE	那須烏山市		月次		○	○	
401-II-1037	島崎IIA	那須烏山市		宇井		○	○	
401-II-1038	新宮下IIA	那須烏山市		曲田		○	○	
401-II-1039	山久保IIA	那須烏山市		宇井		○	○	
401-II-1040	横道IIA	那須烏山市		田野倉		○	○	
401-II-1041	山田IIA	那須烏山市		田野倉		○	○	
401-II-1042	山中入IIA	那須烏山市		田野倉		○	○	
401-II-1043	鴨毛IIA	那須烏山市		田野倉		○	○	
401-II-1044	雲雀内IIA	那須烏山市		高瀬・大金		○	○	
401-II-1045	白岩IIA	那須烏山市		森田		○	○	
401-II-1046	根小屋IIA	那須烏山市		森田・大里		○	○	
401-II-1047	寺山下IIA	那須烏山市		森田		○	○	
401-II-1048	小志鳥IIB	那須烏山市		志鳥		○	○	
401-II-1049	小志鳥IIC	那須烏山市		志鳥		○	○	
401-II-1050	小志鳥IID	那須烏山市		志鳥		○	○	
401-II-1051	間ノ沢IIA	那須烏山市		大金		○	○	
401-II-1052	毛上IIB	那須烏山市		志鳥		○	○	
401-II-1053	毛上IIC	那須烏山市		志鳥		○	○	
401-II-1054	梅木内IIA	那須烏山市		上川井		○	○	
401-II-1055	鳥ノ子沢IIA	那須烏山市		志鳥		○	○	
401-II-1056	高野IIA	那須烏山市		上川井		○	○	
401-II-1057	高畔IIA	那須烏山市		小塙		○	○	
401-II-1058	小志鳥IIE	那須烏山市		志鳥		○	○	
401-II-1059	沢口IIA	那須烏山市		下川井		○	○	
401-II-1060	宮下IIA	那須烏山市		下川井		○	○	
401-II-1061	曲町IIA	那須烏山市		下川井		○	○	
401-II-1062	下鳥ヶ入IIA	那須烏山市		下川井		○	○	
401-III-002	青木原III-A	那須烏山市	南那須町	大里	青木原	○	○	
401-III-003	高瀬III-C	那須烏山市	南那須町	高瀬		○	○	
401-III-1001	鴻野山III-A	那須烏山市		鴻野山		○	○	
401-III-1002	小倉III-A	那須烏山市		小倉		○	○	
401-III-1003	福岡III-A	那須烏山市		福岡		○	○	
401-III-1004	大里III-A	那須烏山市		大里		○	○	
401-III-1005	大里III-B	那須烏山市		大里		○	○	
401-III-1006	大里III-C	那須烏山市		大里		○	○	
401-III-1007	大里III-D	那須烏山市		大里		○	○	
401-III-1008	八ヶ代III-A	那須烏山市		八ヶ代		○	○	
401-III-1010	八ヶ代III-C	那須烏山市		八ヶ代		○	○	
401-III-1011	曲畑III-A	那須烏山市		曲畑		○	○	
401-III-1012	曲畑III-B	那須烏山市		曲畑		○	○	
401-III-1013	金草III-A	那須烏山市		志鳥		○	○	
401-III-1014	山根III-A	那須烏山市		藤田		○	○	
401-III-1015	大金台III-A	那須烏山市		南大和久		○	○	
401-III-1016	古家前III-A	那須烏山市		南大和久・東原		○	○	
401-III-1017	向山III-A	那須烏山市		南大和久・東原		○	○	
401-III-1018	風呂前III-A	那須烏山市		曲田		○	○	
401-III-1019	横道III-A	那須烏山市		田野倉		○	○	
401-III-1020	山中入III-A	那須烏山市		田野倉		○	○	
401-III-1021	沢田III-A	那須烏山市		小河原・東原		○	○	
401-III-1022	長峰III-A	那須烏山市		大里		○	○	
401-III-1023	小沢III-A	那須烏山市		小塙		○	○	
401-III-1024	中空III-A	那須烏山市		森田		○	○	
401-III-1025	四斗藤III-A	那須烏山市		森田		○	○	
401-III-1026	板橋III-A	那須烏山市		志鳥		○	○	
401-III-1027	小志鳥III-A	那須烏山市		志鳥		○	○	
401-III-1028	曲町III-A	那須烏山市		下川井		○	○	
401-III-1029	大和久広入III-A	那須烏山市		藤田		○	○	
401-III-1030	藤田III-A	那須烏山市		藤田		○	○	
401-III-1031	小白井III-A	那須烏山市		小白井		○	○	
402-I-001	八ヶ平I-A	那須烏山市	鳥山町	中山	八ヶ平	○	○	
402-I-002	興野I-A	那須烏山市	鳥山町	興野		○	○	
402-I-003	川口I-A	那須烏山市	鳥山町	大沢	川口	○	○	
402-I-004	大沢I-A	那須烏山市	鳥山町	大沢	大沢	○	○	
402-I-005	東入I-A	那須烏山市	鳥山町	大沢	東入	○	○	
402-I-006	那須城I-A	那須烏山市	鳥山町	大木須	那須城	○	○	
402-I-007	滝田I-A	那須烏山市	鳥山町	滝田		○	○	
402-I-008	中央I-A	那須烏山市	鳥山町	中央2丁目	中央	○	○	
402-I-009	中央2丁目I-A	那須烏山市	鳥山町	中央2丁目	中央2丁目	○	○	
402-I-010	中央東I-A	那須烏山市	鳥山町	中央2丁目	中央東	○	○	
402-I-011	旭表I-A	那須烏山市	鳥山町	旭2丁目	表	○	○	
402-I-012	掘抜I-A	那須烏山市	鳥山町	旭2丁目	掘抜	○	○	
402-I-013	旭I-A	那須烏山市	鳥山町	旭1丁目	旭	○	○	
402-I-014	清水川I-A	那須烏山市	鳥山町	初音	清水川	○	○	
402-I-015	初音I-A	那須烏山市	鳥山町	初音		○	○	
402-I-016	初音I-B	那須烏山市	鳥山町	初音	掘抜	○	○	
402-I-017	掘抜I-B	那須烏山市	鳥山町	初音		○	○	
402-I-018	愛宕台I-A	那須烏山市	鳥山町	中央1丁目	愛宕台	○	○	
402-I-019	道陸神I-A	那須烏山市	鳥山町	愛宕台	道陸神	○	○	
402-I-020	神長下I-A	那須烏山市	鳥山町	神長	神長下	○	○	
402-I-021	神長下I-B	那須烏山市	鳥山町	神長	神長下	○	○	
402-I-022	高峰I-A	那須烏山市	鳥山町	南1丁目	高峰	○	○	
402-I-023	川南I-A	那須烏山市	鳥山町	向田	川南	○	○	
402-I-024	一の沢I-A	那須烏山市	鳥山町	上境	一の沢	○	○	
402-I-025	上平I-A	那須烏山市	鳥山町	上境	上平	○	○	
402-I-026	松の木I-A	那須烏山市	鳥山町	上境	松の木	○	○	

2-8-6 土砂災害警戒区域等(急傾斜地)一覽表

箇所番号	箇所名	所在地				警戒区域	特別警戒区域	備考
		郡・市	町・村	大字	小字			
402-I-027	卯の木 I-A	那須烏山市	鳥山町	下境	卯の木	○	○	
402-I-028	加熊 I-A	那須烏山市	鳥山町	小木須	加熊	○	○	
402-I-029	行人塚峠 I-A	那須烏山市	鳥山町	小木須	行人塚峠	○	○	
402-I-030	大海 I-A	那須烏山市	鳥山町	小木須	大海	○	○	
402-I-031	沓掛 I-A	那須烏山市	鳥山町	大木須	沓掛	○	○	
402-I-032	市場 I-A	那須烏山市	鳥山町	小木須	市場	○	○	
402-I-033	国見 I-A	那須烏山市	鳥山町	小原沢	国見	○	○	
402-I-034	川堀 I-A	那須烏山市	鳥山町	小原沢	川堀	○	○	
402-I-035	下二 I-B	那須烏山市	鳥山町	興野	下二	○	○	
402-I-036	愛宕台 I-A	那須烏山市	鳥山町	中央1丁目	愛宕台	○	○	
402-I-1001	池ノ入 I-A	那須烏山市		大桶		○	○	
402-I-1002	松山 I-A	那須烏山市		中山		○	○	
402-I-1003	小滝田 I-A	那須烏山市		滝田		○	○	
402-I-1004	浜井場 I-A	那須烏山市		大沢		○	○	
402-I-1005	金井町西裏 I-A	那須烏山市		南一丁目		○	○	
402-I-1006	高峰 I-B	那須烏山市		南一丁目		○	○	
402-I-1007	稲積神社 I-A	那須烏山市		下境		○	○	
402-I-1008	田尻尻 I-A	那須烏山市		金井一丁目		○	○	
402-I-1009	掘抜 I-C	那須烏山市		初音		○	○	
402-I-1010	上河原 I-A	那須烏山市		野上		○	○	
402-I-1011	馬揚場 I-A	那須烏山市		横枕		○	○	
402-I-1012	白岩 I-A	那須烏山市		神長		○	○	
402-I-1013	川戸申田 I-A	那須烏山市		小木須		○	○	
402-I-1014	道陸神 I-B	那須烏山市		愛宕台		○	○	
402-I-1015	岩井沢 I-A	那須烏山市		神長		○	○	
402-I-1016	滝原 I-A	那須烏山市		滝		○	○	
402-I-1017	一の沢 I-B	那須烏山市		上境		○	○	
402-I-1018	南一丁目 I-A	那須烏山市		南一丁目		○	○	
402-I-1019	三斗蒔 I-A	那須烏山市		横枕		○	○	
402-I-1028	長岡 I-A	那須烏山市		大木須		○	○	
402-II-001	大桶 II-A	那須烏山市	鳥山町	大桶		○	○	
402-II-002	金場 II-A	那須烏山市	鳥山町	谷浅見	金場	○	○	
402-II-003	中ノ沢 II-A	那須烏山市	鳥山町	中山	中ノ沢	○	○	
402-II-004	菅ノ沢 II-A	那須烏山市	鳥山町	中山	菅ノ沢	○	○	
402-II-005	菅ノ沢 II-B	那須烏山市	鳥山町	中山	菅ノ沢	○	○	
402-II-007	菅ノ沢 II-D	那須烏山市	鳥山町	中山	菅ノ沢	○	○	
402-II-008	菅ノ沢 II-E	那須烏山市	鳥山町	中山	菅ノ沢	○	○	
402-II-009	菅ノ沢 II-F	那須烏山市	鳥山町	中山	菅ノ沢	○	○	
402-II-010	猫入 II-A	那須烏山市	鳥山町	中山	猫入	○	○	
402-II-012	猫入 II-C	那須烏山市	鳥山町	中山	猫入	○	○	
402-II-013	入滝田 II-A	那須烏山市	鳥山町	滝田	入滝田	○	○	
402-II-014	入滝田 II-B	那須烏山市	鳥山町	滝田	入滝田	○	○	
402-II-015	入滝田 II-C	那須烏山市	鳥山町	滝田	入滝田	○	○	
402-II-016	五郎山 II-A	那須烏山市	鳥山町	滝田	入滝田	○	○	
402-II-017	興野上 II-A	那須烏山市	鳥山町	興野	興野上	○	○	
402-II-018	興野中 II-A	那須烏山市	鳥山町	興野	興野中	○	○	
402-II-019	興野中 II-B	那須烏山市	鳥山町	興野	興野中	○	○	
402-II-020	下二 II-A	那須烏山市	鳥山町	興野	下二	○	○	
402-II-021	川南 II-B	那須烏山市	鳥山町	向田	川南	○	○	
402-II-022	川口 II-A	那須烏山市	鳥山町	大沢	川口	○	○	
402-II-023	川口 II-B	那須烏山市	鳥山町	大沢	川口	○	○	
402-II-024	川口 II-C	那須烏山市	鳥山町	大沢	川口	○	○	
402-II-025	大沢 II-A	那須烏山市	鳥山町	大沢	大沢	○	○	
402-II-026	大沢 II-B	那須烏山市	鳥山町	大沢	大沢	○	○	
402-II-027	大沢 II-C	那須烏山市	鳥山町	大沢	大沢	○	○	
402-II-028	北向 II-A	那須烏山市	鳥山町	大沢	北向	○	○	
402-II-029	北向 II-B	那須烏山市	鳥山町	大沢	北向	○	○	
402-II-030	北向 II-C	那須烏山市	鳥山町	大沢	北向	○	○	
402-II-031	北向 II-D	那須烏山市	鳥山町	大沢	北向	○	○	
402-II-032	蛭畑 II-A	那須烏山市	鳥山町	大沢	蛭畑	○	○	
402-II-033	蛭畑 II-B	那須烏山市	鳥山町	大沢	蛭畑	○	○	
402-II-034	蛭畑 II-C	那須烏山市	鳥山町	大沢	蛭畑	○	○	
402-II-035	蛭畑 II-D	那須烏山市	鳥山町	大沢	蛭畑	○	○	
402-II-036	東入 II-A	那須烏山市	鳥山町	大沢	東入	○	○	
402-II-037	道祖神 II-A	那須烏山市	鳥山町	大木須	道祖神	○	○	
402-II-038	入有田 II-A	那須烏山市	鳥山町	大木須	入有田	○	○	
402-II-039	入有田 II-B	那須烏山市	鳥山町	大木須	入有田	○	○	
402-II-040	入有田 II-C	那須烏山市	鳥山町	大木須	入有田	○	○	
402-II-041	入有田 II-D	那須烏山市	鳥山町	大木須	入有田	○	○	
402-II-042	大木須上 II-A	那須烏山市	鳥山町	大木須	大木須上	○	○	
402-II-043	大木須上 II-B	那須烏山市	鳥山町	大木須	大木須上	○	○	
402-II-044	大木須上 II-C	那須烏山市	鳥山町	大木須	大木須上	○	○	
402-II-045	長岡 II-A	那須烏山市	鳥山町	大木須	長岡	○	○	
402-II-046	長岡 II-B	那須烏山市	鳥山町	大木須	長岡	○	○	
402-II-047	滝見谷 II-A	那須烏山市	鳥山町	大木須	滝見谷	○	○	
402-II-048	滝見谷 II-B	那須烏山市	鳥山町	大木須	滝見谷	○	○	
402-II-049	滝見谷 II-C	那須烏山市	鳥山町	大木須	滝見谷	○	○	
402-II-050	滝見谷 II-D	那須烏山市	鳥山町	大木須	滝見谷	○	○	
402-II-051	滝見谷 II-E	那須烏山市	鳥山町	大木須	滝見谷	○	○	
402-II-052	滝見谷 II-F	那須烏山市	鳥山町	大木須	滝見谷	○	○	
402-II-053	沓掛 II-A	那須烏山市	鳥山町	大木須	沓掛	○	○	
402-II-054	橋場 II-A	那須烏山市	鳥山町	大木須	橋場	○	○	
402-II-055	橋場 II-B	那須烏山市	鳥山町	大木須	橋場	○	○	
402-II-056	橋場 II-C	那須烏山市	鳥山町	大木須	橋場	○	○	
402-II-057	新屋敷 II-A	那須烏山市	鳥山町	大木須	新屋敷	○	○	
402-II-058	新屋敷 II-B	那須烏山市	鳥山町	大木須	新屋敷	○	○	
402-II-059	新屋敷 II-C	那須烏山市	鳥山町	大木須	新屋敷	○	○	
402-II-060	新屋敷 II-D	那須烏山市	鳥山町	大木須	新屋敷	○	○	
402-II-061	中山 II-A	那須烏山市	鳥山町	大木須	中山	○	○	
402-II-062	中山 II-B	那須烏山市	鳥山町	大木須	中山	○	○	
402-II-063	中山 II-C	那須烏山市	鳥山町	大木須	中山	○	○	
402-II-064	浅又 II-A	那須烏山市	鳥山町	大木須	浅又	○	○	
402-II-065	三斗蒔 II-A	那須烏山市	鳥山町	横枕	三斗蒔	○	○	
402-II-066	三斗蒔 II-B	那須烏山市	鳥山町	横枕	三斗蒔	○	○	

2-8-6 土砂災害警戒区域等(急傾斜地)一覽表

箇所番号	箇所名	所在地				警戒区域	特別警戒区域	備考
		郡・市	町・村	大字	小字			
402-II-067	横枕II-A	那須烏山市	鳥山町	横枕	横枕	○	○	
402-II-068	横枕II-B	那須烏山市	鳥山町	横枕	横枕	○	○	
402-II-069	横枕II-C	那須烏山市	鳥山町	横枕	横枕	○	○	
402-II-070	横枕II-D	那須烏山市	鳥山町	横枕	横枕	○	○	
402-II-071	横枕II-E	那須烏山市	鳥山町	横枕	横枕	○	○	
402-II-072	小沢II-A	那須烏山市	鳥山町	横枕	小沢	○	○	
402-II-073	小沢II-B	那須烏山市	鳥山町	横枕	小沢	○	○	
402-II-074	小沢II-C	那須烏山市	鳥山町	横枕	小沢	○	○	
402-II-075	小沢II-D	那須烏山市	鳥山町	横枕	小沢	○	○	
402-II-076	小沢II-E	那須烏山市	鳥山町	横枕	小沢	○	○	
402-II-077	高田II-A	那須烏山市	鳥山町	小木須	高田	○	○	
402-II-078	高田II-B	那須烏山市	鳥山町	小木須	高田	○	○	
402-II-079	高田II-C	那須烏山市	鳥山町	小木須	高田	○	○	
402-II-080	三通山II-A	那須烏山市	鳥山町	小木須	三通山	○	○	
402-II-081	三通山II-B	那須烏山市	鳥山町	小木須	三通山	○	○	
402-II-082	三通山II-C	那須烏山市	鳥山町	小木須	三通山	○	○	
402-II-083	大海II-A	那須烏山市	鳥山町	小木須	大海	○	○	
402-II-084	山下II-A	那須烏山市	鳥山町	小木須	山下	○	○	
402-II-085	山下II-B	那須烏山市	鳥山町	小木須	山下	○	○	
402-II-086	山下II-C	那須烏山市	鳥山町	小木須	山下	○	○	
402-II-087	高平II-A	那須烏山市	鳥山町	小木須	高平	○	○	
402-II-088	高平II-B	那須烏山市	鳥山町	小木須	高平	○	○	
402-II-089	川又II-A	那須烏山市	鳥山町	小木須	川又	○	○	
402-II-090	川又II-B	那須烏山市	鳥山町	小木須	川又	○	○	
402-II-091	川戸II-A	那須烏山市	鳥山町	小木須	川戸	○	○	
402-II-092	川戸II-B	那須烏山市	鳥山町	小木須	川戸	○	○	
402-II-093	松原II-A	那須烏山市	鳥山町	小木須	松原	○	○	
402-II-094	松原II-B	那須烏山市	鳥山町	小木須	松原	○	○	
402-II-095	四斗蒔II-A	那須烏山市	鳥山町	小木須	四斗蒔	○	○	
402-II-096	一の沢II-A	那須烏山市	鳥山町	上境	一の沢	○	○	
402-II-097	山際II-A	那須烏山市	鳥山町	上境	山際	○	○	
402-II-098	山際II-B	那須烏山市	鳥山町	上境	山際	○	○	
402-II-099	尼寺II-A	那須烏山市	鳥山町	下境	尼寺	○	○	
402-II-100	尼寺II-B	那須烏山市	鳥山町	下境	尼寺	○	○	
402-II-1001	天神堂II-A	那須烏山市		上境		○	○	
402-II-1002	蔵掛II-A	那須烏山市		落合		○	○	
402-II-1003	深作II-A	那須烏山市		下境		○	○	
402-II-1004	卯ノ木II-A	那須烏山市		下境		○	○	
402-II-1005	西原II-B	那須烏山市		下境		○	○	
402-II-1006	尼寺下II-A	那須烏山市		下境		○	○	
402-II-1007	中ノ内II-A	那須烏山市		大桶		○	○	
402-II-1008	下館II-B	那須烏山市		下境		○	○	
402-II-1009	石有II-A	那須烏山市		下境		○	○	
402-II-101	石原II-A	那須烏山市	鳥山町	下境	石原	○	○	
402-II-1010	釈迦堂II-A	那須烏山市		大桶		○	○	
402-II-1011	戸入山II-A	那須烏山市		小木須		○	○	
402-II-1012	馬入ラスII-A	那須烏山市		下境		○	○	
402-II-1013	菅野沢II-A	那須烏山市		中山		○	○	
402-II-1014	菅野沢II-B	那須烏山市		中山		○	○	
402-II-1015	国見II-C	那須烏山市		小木須		○	○	
402-II-1016	沢向II-A	那須烏山市		下境		○	○	
402-II-1017	砂原II-A	那須烏山市		小原沢		○	○	
402-II-1018	沓掛II-B	那須烏山市		大木須		○	○	
402-II-1019	臼久保II-B	那須烏山市		大木須		○	○	
402-II-102	石原II-B	那須烏山市	鳥山町	下境	石原	○	○	
402-II-1020	菅野沢II-C	那須烏山市		中山		○	○	
402-II-1021	山下II-A	那須烏山市		小木須		○	○	
402-II-1023	朝日向II-A	那須烏山市		小木須		○	○	
402-II-1024	塩ヶ平II-B	那須烏山市		小木須		○	○	
402-II-1025	松原II-C	那須烏山市		小木須		○	○	
402-II-1026	掛ノ上II-A	那須烏山市		大木須		○	○	
402-II-1027	覆町II-A	那須烏山市		大木須		○	○	
402-II-1028	漆窪II-A	那須烏山市		中山		○	○	
402-II-103	川辺II-A	那須烏山市	鳥山町	下境	川辺	○	○	
402-II-1030	寺ノ前II-A	那須烏山市		横枕		○	○	
402-II-1031	田仲II-A	那須烏山市		小木須		○	○	
402-II-1033	谷ツ田II-A	那須烏山市		小木須		○	○	
402-II-1034	堂権II-A	那須烏山市		中山		○	○	
402-II-1035	御前田II-A	那須烏山市		小木須		○	○	
402-II-1036	洞II-A	那須烏山市		小木須		○	○	
402-II-1037	四斗蒔II-B	那須烏山市		小木須		○	○	
402-II-1038	新道II-B	那須烏山市		小木須		○	○	
402-II-1039	国見II-B	那須烏山市		小木須		○	○	
402-II-104	駒妙II-A	那須烏山市	鳥山町	小原沢	駒妙	○	○	
402-II-1040	吉添II-A	那須烏山市		中山		○	○	
402-II-1041	沢向II-B	那須烏山市		小原沢		○	○	
402-II-1043	鳥居戸II-B	那須烏山市		大木須		○	○	
402-II-1044	吉添II-B	那須烏山市		中山		○	○	
402-II-1045	松山II-A	那須烏山市		中山		○	○	
402-II-1046	谷津ヶ入II-A	那須烏山市		中山		○	○	
402-II-1047	谷津ヶ入II-B	那須烏山市		中山		○	○	
402-II-1048	星ノ宮II-A	那須烏山市		中山		○	○	
402-II-1049	西裏II-A	那須烏山市		谷浅見		○	○	
402-II-105	駒妙II-B	那須烏山市	鳥山町	小原沢	駒妙	○	○	
402-II-1050	東沢II-A	那須烏山市		谷浅見		○	○	
402-II-1051	長沢II-A	那須烏山市		滝田		○	○	
402-II-1052	長沢II-B	那須烏山市		滝田		○	○	
402-II-1053	長嶺II-A	那須烏山市		滝田		○	○	
402-II-1054	大滝上II-A	那須烏山市		滝田		○	○	
402-II-1055	大滝沢II-A	那須烏山市		滝田		○	○	
402-II-1056	虫阿久津II-A	那須烏山市		滝田		○	○	
402-II-1057	霧ヶ沢II-A	那須烏山市		滝田		○	○	
402-II-1058	三石II-A	那須烏山市		中央3丁目		○	○	
402-II-1059	下平II-A	那須烏山市		興野		○	○	

2-8-6 土砂災害警戒区域等(急傾斜地)一覽表

箇所番号	箇所名	所在地				警戒区域	特別警戒区域	備考
		郡・市	町・村	大字	小字			
402-II-106	川堀II-A	那須烏山市	鳥山町	小原沢	川堀	○	○	
402-II-1060	久保平II-A	那須烏山市		神長		○	○	
402-II-1061	八童神II-A	那須烏山市		神長		○	○	
402-II-1062	八童神II-B	那須烏山市		神長		○	○	
402-II-1063	葉木沢II-A	那須烏山市		神長		○	○	
402-II-1064	戸市II-A	那須烏山市		神長		○	○	
402-II-1065	戸市II-B	那須烏山市		神長		○	○	
402-II-1066	辰巳沢II-A	那須烏山市		上境		○	○	
402-II-1067	右有II-A	那須烏山市		大沢		○	○	
402-II-1068	下平II-A	那須烏山市		大沢		○	○	
402-II-1069	相由沢II-A	那須烏山市		大沢		○	○	
402-II-107	川堀II-B	那須烏山市	鳥山町	小原沢	川堀	○	○	
402-II-1070	蛭畑II-E	那須烏山市		大沢		○	○	
402-II-1071	東原II-A	那須烏山市		落合		○	○	
402-II-1072	大袋II-A	那須烏山市		落合		○	○	
402-II-1073	古宮内II-A	那須烏山市		向田		○	○	
402-II-1074	入山II-A	那須烏山市		野上		○	○	
402-II-1075	蔵掛II-B	那須烏山市		落合		○	○	
402-II-1076	田尻II-A	那須烏山市		落合		○	○	
402-II-1077	西原II-C	那須烏山市		向田		○	○	
402-II-1078	腰巻II-A	那須烏山市		野上		○	○	
402-II-1079	仲妻II-A	那須烏山市		横枕		○	○	
402-II-108	国見II-A	那須烏山市	鳥山町	小木須	国見	○	○	
402-II-1080	矢の目II-C	那須烏山市		向田		○	○	
402-II-1081	川南II-C	那須烏山市		向田		○	○	
402-II-1082	愛宕台II-B	那須烏山市		富士		○	○	
402-II-1083	三斗崎II-C	那須烏山市		矢又		○	○	
402-II-109	小原沢II-A	那須烏山市	鳥山町	小原沢	小原沢	○	○	
402-II-110	小原沢II-B	那須烏山市	鳥山町	小原沢	小原沢	○	○	
402-II-111	小原沢II-C	那須烏山市	鳥山町	小原沢	小原沢	○	○	
402-II-112	鳴井川II-A	那須烏山市	鳥山町	神長	鳴井川	○	○	
402-II-113	神長II-A	那須烏山市	鳥山町	神長	神長	○	○	
402-II-114	愛宕台II-A	那須烏山市	鳥山町	中央1丁目	愛宕台	○	○	
402-II-115	矢の目II-A	那須烏山市	鳥山町	向田	矢の目	○	○	
402-II-116	矢の目II-B	那須烏山市	鳥山町	向田	矢の目	○	○	
402-II-117	川南II-A	那須烏山市	鳥山町	向田	川南	○	○	
402-III-001	白久皿-A	那須烏山市	鳥山町	白久		○	○	
402-III-002	入滝田III-A	那須烏山市	鳥山町	滝田	入滝田	○	○	
402-III-003	大沢中III-A	那須烏山市	鳥山町	大沢	大沢中	○	○	
402-III-004	蛭畑III-A	那須烏山市	鳥山町	大沢	蛭畑	○	○	
402-III-005	蛭畑III-B	那須烏山市	鳥山町	大沢	蛭畑	○	○	
402-III-006	大木須III-A	那須烏山市	鳥山町	大木須		○	○	
402-III-007	大木須III-B	那須烏山市	鳥山町	大木須		○	○	
402-III-008	人有田III-A	那須烏山市	鳥山町	大木須	人有田	○	○	
402-III-009	人有田III-B	那須烏山市	鳥山町	大木須	人有田	○	○	
402-III-010	滝見谷III-A	那須烏山市	鳥山町	大木須	滝見谷	○	○	
402-III-011	滝見谷III-B	那須烏山市	鳥山町	大木須	滝見谷	○	○	
402-III-012	橋場III-A	那須烏山市	鳥山町	大木須	橋場	○	○	
402-III-013	新屋敷III-A	那須烏山市	鳥山町	大木須	新屋敷	○	○	
402-III-014	上境III-A	那須烏山市	鳥山町	上境		○	○	
402-III-015	横枕III-A	那須烏山市	鳥山町	横枕		○	○	
402-III-016	横枕III-B	那須烏山市	鳥山町	横枕		○	○	
402-III-017	横枕III-C	那須烏山市	鳥山町	横枕		○	○	
402-III-018	横枕III-D	那須烏山市	鳥山町	横枕		○	○	
402-III-019	沓掛III-A	那須烏山市	鳥山町	大木須	沓掛	○	○	
402-III-020	高田III-A	那須烏山市	鳥山町	小木須	高田	○	○	
402-III-021	高田III-B	那須烏山市	鳥山町	小木須	高田	○	○	
402-III-022	高田III-C	那須烏山市	鳥山町	小木須	高田	○	○	
402-III-023	川又III-A	那須烏山市	鳥山町	大木須	川又	○	○	
402-III-024	川辺III-A	那須烏山市	鳥山町	小原沢	川辺	○	○	
402-III-025	川辺III-B	那須烏山市	鳥山町	小原沢	川辺	○	○	
402-III-026	川堀III-A	那須烏山市	鳥山町	小原沢	川堀	○	○	
402-III-027	長手III-A	那須烏山市	鳥山町	小原沢	長手	○	○	
402-III-028	長手III-B	那須烏山市	鳥山町	小原沢	長手	○	○	
402-III-029	川堀III-B	那須烏山市	鳥山町	小原沢	川堀	○	○	
402-III-030	小原沢III-A	那須烏山市	鳥山町	小原沢		○	○	
402-III-031	小原沢III-B	那須烏山市	鳥山町	小原沢		○	○	
402-III-032	野上III-A	那須烏山市	鳥山町	野上		○	○	
402-III-033	川南III-A	那須烏山市		向田	川南	○	○	
402-III-1001	西中ノ内III-A	那須烏山市		大桶		○	○	
402-III-1002	山際III-A	那須烏山市		上境		○	○	
402-III-1003	猫入III-A	那須烏山市		中山		○	○	
402-III-1004	矢ノ目後III-A	那須烏山市		向田		○	○	
402-III-1005	中央一丁目III-A	那須烏山市		中央一丁目		○	○	
402-III-1006	愛宕台III-A	那須烏山市		愛宕台		○	○	
402-III-1030	寺ノ前III-A	那須烏山市		横枕		○	○	
402-III-1034	日渡III-A	那須烏山市		小木須		○	○	
403-I-001	来目木I-A	那須郡	那珂川町	小砂	来目木	○	○	
403-I-002	大山田小学校I-A	那須郡	那珂川町	大山田下郷	新宿	○	○	
403-I-003	細田I-A	那須郡	那珂川町	健武	細田	○	○	
403-I-004	大平I-A	那須郡	那珂川町	大内	大平	○	○	
403-I-005	大平I-B	那須郡	那珂川町	大内	大平	○	○	
403-I-006	荷田I-A	那須郡	那珂川町	谷川	荷田	○	○	
403-I-007	御守山I-A	那須郡	那珂川町	馬頭		○	○	
403-I-008	光崎I-A	那須郡	那珂川町	大内	光崎	○	○	
403-I-009	光崎I-B	那須郡	那珂川町	大内	光崎	○	○	
403-I-010	光崎I-C	那須郡	那珂川町	大内	光崎	○	○	
403-I-011	室町I-A	那須郡	那珂川町	馬頭	室町	○	○	
403-I-012	小口I-A	那須郡	那珂川町	小口	右田	○	○	
403-I-013	小口I-B	那須郡	那珂川町	小口	右田	○	○	
403-I-014	北向田I-A	那須郡	那珂川町	北向田	下組	○	○	
403-I-015	三枚畑I-A	那須郡	那珂川町	馬頭	三枚畑	○	○	
403-I-016	田町I-A	那須郡	那珂川町	馬頭	田町	○	○	
403-I-017	体育館裏I-A	那須郡	那珂川町	馬頭		○	○	

2-8-6 土砂災害警戒区域等(急傾斜地)一覽表

箇所番号	箇所名	所在地				警戒区域	特別警戒区域	備考
		郡・市	町・村	大字	小字			
403-I-018	中央保育所 I-A	那須郡	那珂川町	馬頭		○	○	
403-I-019	三反畑 I-A	那須郡	那珂川町	矢又	三反畑	○	○	
403-I-020	矢又小学校 I-A	那須郡	那珂川町	矢又	仲内	○	○	
403-I-021	上中 I-A	那須郡	那珂川町	松野	上中	○	○	
403-I-022	上中 I-B	那須郡	那珂川町	松野	上中	○	○	
403-I-023	城間 I-A	那須郡	那珂川町	松野	城間	○	○	
403-I-024	城間 I-B	那須郡	那珂川町	松野	城間	○	○	
403-I-025	城間 I-C	那須郡	那珂川町	松野	城間	○	○	
403-I-026	舟戸 I-A	那須郡	那珂川町	富山	舟戸	○	○	
403-I-027	鷺子沢 I-A	那須郡	那珂川町	富山	鷺子沢	○	○	
403-I-028	金谷 I-A	那須郡	那珂川町	富山	金谷	○	○	
403-I-029	矢の草 I-A	那須郡	那珂川町	大那地	矢の草	○	○	
403-I-1004	大内 I-A	那須郡	那珂川町	大内		○	○	
403-I-1005	大那地 I-A	那須郡	那珂川町	大那地		○	○	
403-I-1006	赤土沢 I-A	那須郡	那珂川町	大山田下郷		○	○	
403-I-1007	川原坊 I-A	那須郡	那珂川町	大山田上郷		○	○	
403-I-1008	久保 I-A	那須郡	那珂川町	大山田上郷		○	○	
403-I-1009	明神前 I-A	那須郡	那珂川町	盛泉		○	○	
403-I-1010	広瀬 I-A	那須郡	那珂川町	小砂		○	○	
403-I-1011	仲子山 I-A	那須郡	那珂川町	小口		○	○	
403-I-1012	内馬頭 I-A	那須郡	那珂川町	馬頭		○	○	
403-I-1013	新宿 I-A	那須郡	那珂川町	馬頭		○	○	
403-I-1014	権現山 I-A	那須郡	那珂川町	馬頭		○	○	
403-I-1015	根古屋 I-A	那須郡	那珂川町	馬頭		○	○	
403-I-1016	土宮 I-A	那須郡	那珂川町	健武		○	○	
403-I-1017	細沢 I-A	那須郡	那珂川町	久那瀬		○	○	
403-I-1018	道中内 I-A	那須郡	那珂川町	矢又		○	○	
403-I-1019	道中内 I-B	那須郡	那珂川町	矢又		○	○	
403-I-1020	栃平 I-A	那須郡	那珂川町	馬頭		○	○	
403-I-1021	関沢 I-A	那須郡	那珂川町	久那瀬		○	○	
403-II-001	仲ノ沢 II-A	那須郡	那珂川町	大山田上郷	仲ノ沢	○	○	
403-II-002	仲山 II-A	那須郡	那珂川町	大山田上郷	仲山	○	○	
403-II-003	仲山 II-B	那須郡	那珂川町	大山田上郷	仲山	○	○	
403-II-004	花ノ崎 II-A	那須郡	那珂川町	大山田上郷	花ノ崎	○	○	
403-II-005	阿津平 II-A	那須郡	那珂川町	大山田上郷	阿津平	○	○	
403-II-006	上組 II-A	那須郡	那珂川町	大山田上郷	上組	○	○	
403-II-007	原 II-A	那須郡	那珂川町	大山田上郷	原	○	○	
403-II-008	新宿 II-A	那須郡	那珂川町	大山田上郷	新宿	○	○	
403-II-009	町 II-A	那須郡	那珂川町	大山田下郷	町	○	○	
403-II-011	間越 II-B	那須郡	那珂川町	大山田下郷	間越	○	○	
403-II-012	間越 II-C	那須郡	那珂川町	大山田下郷	間越	○	○	
403-II-014	仲ノ内 II-A	那須郡	那珂川町	大山田下郷	仲ノ内	○	○	
403-II-016	今中 II-A	那須郡	那珂川町	大山田下郷	今中	○	○	
403-II-017	今中 II-B	那須郡	那珂川町	大山田下郷	今中	○	○	
403-II-018	幌付 II-A	那須郡	那珂川町	大山田下郷	幌付	○	○	
403-II-019	幌付 II-B	那須郡	那珂川町	大山田下郷	幌付	○	○	
403-II-020	大川内 II-A	那須郡	那珂川町	大山田下郷	大川内	○	○	
403-II-021	細田 II-A	那須郡	那珂川町	健武	細田	○	○	
403-II-022	細田 II-B	那須郡	那珂川町	健武	細田	○	○	
403-II-023	大鳥 II-A	那須郡	那珂川町	健武	大鳥	○	○	
403-II-024	谷川 II-A	那須郡	那珂川町	谷川	入郷	○	○	
403-II-025	谷川 II-B	那須郡	那珂川町	谷川	入郷	○	○	
403-II-026	盛泉 II-A	那須郡	那珂川町	盛泉	仲丸	○	○	
403-II-027	谷川 II-C	那須郡	那珂川町	谷川	环上	○	○	
403-II-028	盛泉 II-B	那須郡	那珂川町	盛泉	仲丸	○	○	
403-II-029	盛泉 II-C	那須郡	那珂川町	盛泉	仲丸	○	○	
403-II-030	盛泉 II-D	那須郡	那珂川町	盛泉	仲丸	○	○	
403-II-031	盛泉 II-E	那須郡	那珂川町	盛泉	仲丸	○	○	
403-II-032	馬坂 II-A	那須郡	那珂川町	大内	馬坂	○	○	
403-II-033	馬坂 II-B	那須郡	那珂川町	大内	馬坂	○	○	
403-II-034	大平 II-A	那須郡	那珂川町	大内	大平	○	○	
403-II-035	高田 II-A	那須郡	那珂川町	大内	高田	○	○	
403-II-036	高田 II-B	那須郡	那珂川町	大内	高田	○	○	
403-II-037	高田 II-C	那須郡	那珂川町	大内	高田	○	○	
403-II-038	高田 II-D	那須郡	那珂川町	大内	高田	○	○	
403-II-039	高田 II-E	那須郡	那珂川町	大内	高田	○	○	
403-II-040	滝沢 II-A	那須郡	那珂川町	大内	滝沢	○	○	
403-II-041	滝沢 II-B	那須郡	那珂川町	大内	滝沢	○	○	
403-II-042	重郎内 II-A	那須郡	那珂川町	大内	重郎内	○	○	
403-II-043	重郎内 II-B	那須郡	那珂川町	大内	重郎内	○	○	
403-II-044	仲郷 II-A	那須郡	那珂川町	大内	仲郷	○	○	
403-II-045	仲郷 II-B	那須郡	那珂川町	大内	仲郷	○	○	
403-II-046	仲郷 II-C	那須郡	那珂川町	大内	仲郷	○	○	
403-II-047	加倉 II-A	那須郡	那珂川町	大内	加倉	○	○	
403-II-048	木戸 II-A	那須郡	那珂川町	大内	木戸	○	○	
403-II-049	光崎 II-A	那須郡	那珂川町	大内	光崎	○	○	
403-II-050	光崎 II-B	那須郡	那珂川町	大内	光崎	○	○	
403-II-051	光崎 II-C	那須郡	那珂川町	大内	光崎	○	○	
403-II-052	光崎 II-D	那須郡	那珂川町	大内	光崎	○	○	
403-II-053	光崎 II-E	那須郡	那珂川町	大内	光崎	○	○	
403-II-054	光崎 II-F	那須郡	那珂川町	大内	光崎	○	○	
403-II-055	矢ノ草 II-A	那須郡	那珂川町	大那地	矢ノ草	○	○	
403-II-056	矢ノ草 II-B	那須郡	那珂川町	大那地	矢ノ草	○	○	
403-II-057	矢ノ草 II-C	那須郡	那珂川町	大那地	矢ノ草	○	○	
403-II-058	矢ノ草 II-D	那須郡	那珂川町	大那地	矢ノ草	○	○	
403-II-059	矢ノ草 II-E	那須郡	那珂川町	大那地	矢ノ草	○	○	
403-II-060	矢ノ草 II-F	那須郡	那珂川町	大那地	矢ノ草	○	○	
403-II-061	矢ノ草 II-G	那須郡	那珂川町	大那地	矢ノ草	○	○	
403-II-062	矢ノ草 II-H	那須郡	那珂川町	大那地	矢ノ草	○	○	
403-II-063	矢ノ草 II-I	那須郡	那珂川町	大那地	矢ノ草	○	○	
403-II-064	亭道地 II-A	那須郡	那珂川町	大那地	亭道地	○	○	
403-II-065	亭道地 II-B	那須郡	那珂川町	大那地	亭道地	○	○	
403-II-066	亭道地 II-C	那須郡	那珂川町	大那地	亭道地	○	○	
403-II-067	亭道地 II-D	那須郡	那珂川町	大那地	亭道地	○	○	

2-8-6 土砂災害警戒区域等(急傾斜地)一覽表

箇所番号	箇所名	所在地				警戒区域	特別警戒区域	備考
		郡・市	町・村	大字	小字			
403-Ⅱ-068	亭道地Ⅱ-E	那須郡	那珂川町	大那地	亭道地	○	○	
403-Ⅱ-069	亭道地Ⅱ-F	那須郡	那珂川町	大那地	亭道地	○	○	
403-Ⅱ-070	亭道地Ⅱ-G	那須郡	那珂川町	大那地	亭道地	○	○	
403-Ⅱ-071	亭道地Ⅱ-H	那須郡	那珂川町	大那地	亭道地	○	○	
403-Ⅱ-072	亭道地Ⅱ-I	那須郡	那珂川町	大那地	亭道地	○	○	
403-Ⅱ-073	亭道地Ⅱ-J	那須郡	那珂川町	大那地	亭道地	○	○	
403-Ⅱ-074	亭道地Ⅱ-K	那須郡	那珂川町	大那地	亭道地	○	○	
403-Ⅱ-075	亭道地Ⅱ-L	那須郡	那珂川町	大那地	亭道地	○	○	
403-Ⅱ-076	亭道地Ⅱ-M	那須郡	那珂川町	大那地	亭道地	○	○	
403-Ⅱ-077	大室Ⅱ-A	那須郡	那珂川町	矢又	大室	○	○	
403-Ⅱ-078	大室Ⅱ-B	那須郡	那珂川町	矢又	大室	○	○	
403-Ⅱ-079	大室Ⅱ-C	那須郡	那珂川町	矢又	大室	○	○	
403-Ⅱ-080	脇郷Ⅱ-A	那須郡	那珂川町	大内	脇郷	○	○	
403-Ⅱ-081	荒沢Ⅱ-A	那須郡	那珂川町	健武	荒沢	○	○	
403-Ⅱ-082	荒沢Ⅱ-B	那須郡	那珂川町	健武	荒沢	○	○	
403-Ⅱ-083	荒沢Ⅱ-C	那須郡	那珂川町	健武	荒沢	○	○	
403-Ⅱ-084	荒沢Ⅱ-D	那須郡	那珂川町	健武	荒沢	○	○	
403-Ⅱ-085	来目木Ⅱ-A	那須郡	那珂川町	小砂	来目木	○	○	
403-Ⅱ-086	来目木Ⅱ-B	那須郡	那珂川町	小砂	来目木	○	○	
403-Ⅱ-087	来目木Ⅱ-C	那須郡	那珂川町	小砂	来目木	○	○	
403-Ⅱ-088	入の内Ⅱ-A	那須郡	那珂川町	小砂	入の内	○	○	
403-Ⅱ-089	仲郷上Ⅱ-A	那須郡	那珂川町	小砂	仲郷上	○	○	
403-Ⅱ-090	仲郷上Ⅱ-B	那須郡	那珂川町	小砂	仲郷上	○	○	
403-Ⅱ-091	仲郷上Ⅱ-C	那須郡	那珂川町	小砂	仲郷上	○	○	
403-Ⅱ-092	仲郷上Ⅱ-D	那須郡	那珂川町	小砂	仲郷上	○	○	
403-Ⅱ-093	仲郷上Ⅱ-E	那須郡	那珂川町	小砂	仲郷上	○	○	
403-Ⅱ-094	立野Ⅱ-A	那須郡	那珂川町	小砂	立野	○	○	
403-Ⅱ-095	立野Ⅱ-B	那須郡	那珂川町	小砂	立野	○	○	
403-Ⅱ-096	仲郷下Ⅱ-A	那須郡	那珂川町	小砂	仲郷下	○	○	
403-Ⅱ-097	右田Ⅱ-A	那須郡	那珂川町	小砂	右田	○	○	
403-Ⅱ-098	小口Ⅱ-A	那須郡	那珂川町	小口	右田	○	○	
403-Ⅱ-099	小口Ⅱ-B	那須郡	那珂川町	小口	右田	○	○	
403-Ⅱ-100	小口Ⅱ-C	那須郡	那珂川町	小口	右田	○	○	
403-Ⅱ-101	小口Ⅱ-D	那須郡	那珂川町	小口		○	○	
403-Ⅱ-102	大畑Ⅱ-A	那須郡	那珂川町	和見	大畑	○	○	
403-Ⅱ-103	大畑Ⅱ-B	那須郡	那珂川町	和見	大畑	○	○	
403-Ⅱ-1030	谷川ⅡA	那須郡	那珂川町	谷川		○	○	
403-Ⅱ-1031	谷川ⅡB	那須郡	那珂川町	谷川		○	○	
403-Ⅱ-1032	谷川ⅡC	那須郡	那珂川町	谷川		○	○	
403-Ⅱ-1033	大内ⅡA	那須郡	那珂川町	大内		○	○	
403-Ⅱ-1034	大内ⅡB	那須郡	那珂川町	大内		○	○	
403-Ⅱ-1035	大内ⅡC	那須郡	那珂川町	大内		○	○	
403-Ⅱ-1036	大内ⅡD	那須郡	那珂川町	大内		○	○	
403-Ⅱ-1037	大内ⅡE	那須郡	那珂川町	大内		○	○	
403-Ⅱ-1038	大内ⅡF	那須郡	那珂川町	大内		○	○	
403-Ⅱ-1039	大内ⅡG	那須郡	那珂川町	大内		○	○	
403-Ⅱ-104	大畑Ⅱ-C	那須郡	那珂川町	和見	大畑	○	○	
403-Ⅱ-1040	大那地ⅡA	那須郡	那珂川町	大那地		○	○	
403-Ⅱ-1041	矢又ⅡA	那須郡	那珂川町	矢又		○	○	
403-Ⅱ-1042	富山ⅡA	那須郡	那珂川町	富山		○	○	
403-Ⅱ-1043	富山ⅡB	那須郡	那珂川町	富山		○	○	
403-Ⅱ-1044	富山ⅡC	那須郡	那珂川町	富山		○	○	
403-Ⅱ-1045	富山ⅡD	那須郡	那珂川町	富山		○	○	
403-Ⅱ-1046	富山ⅡE	那須郡	那珂川町	富山		○	○	
403-Ⅱ-1047	富山ⅡF	那須郡	那珂川町	富山		○	○	
403-Ⅱ-1048	富山ⅡG	那須郡	那珂川町	富山		○	○	
403-Ⅱ-1049	富山ⅡH	那須郡	那珂川町	富山		○	○	
403-Ⅱ-105	上台Ⅱ-A	那須郡	那珂川町	和見	上台	○	○	
403-Ⅱ-1050	松野ⅡA	那須郡	那珂川町	松野		○	○	
403-Ⅱ-1051	塚田ⅡA	那須郡	那珂川町	小口		○	○	
403-Ⅱ-1052	霧ヶ岳ⅡA	那須郡	那珂川町	小口		○	○	
403-Ⅱ-1053	上黒田ⅡA	那須郡	那珂川町	小口		○	○	
403-Ⅱ-1054	大沢ⅡA	那須郡	那珂川町	和見		○	○	
403-Ⅱ-1055	一反田ⅡA	那須郡	那珂川町	和見		○	○	
403-Ⅱ-1056	上小倉ⅡA	那須郡	那珂川町	和見		○	○	
403-Ⅱ-1057	岩打ⅡA	那須郡	那珂川町	和見		○	○	
403-Ⅱ-1058	田沢ⅡA	那須郡	那珂川町	和見		○	○	
403-Ⅱ-1059	山口ⅡA	那須郡	那珂川町	和見		○	○	
403-Ⅱ-106	塩田Ⅱ-A	那須郡	那珂川町	和見	塩田	○	○	
403-Ⅱ-1060	森ノ前ⅡA	那須郡	那珂川町	和見		○	○	
403-Ⅱ-1061	古屋敷沢ⅡA	那須郡	那珂川町	和見		○	○	
403-Ⅱ-1062	高平ⅡA	那須郡	那珂川町	和見		○	○	
403-Ⅱ-1063	赤土ⅡA	那須郡	那珂川町	和見		○	○	
403-Ⅱ-1064	田ノ入ⅡA	那須郡	那珂川町	和見		○	○	
403-Ⅱ-1065	立石ⅡA	那須郡	那珂川町	和見		○	○	
403-Ⅱ-1066	赤土ⅡB	那須郡	那珂川町	小砂		○	○	
403-Ⅱ-1067	塩無平ⅡA	那須郡	那珂川町	小砂		○	○	
403-Ⅱ-1068	折平ⅡA	那須郡	那珂川町	小砂		○	○	
403-Ⅱ-1069	東立野ⅡA	那須郡	那珂川町	小砂		○	○	
403-Ⅱ-107	塩田Ⅱ-B	那須郡	那珂川町	和見	塩田	○	○	
403-Ⅱ-1070	細田ⅡC	那須郡	那珂川町	健武		○	○	
403-Ⅱ-1071	赤土沢ⅡA	那須郡	那珂川町	大山田下郷		○	○	
403-Ⅱ-1072	和田ⅡA	那須郡	那珂川町	大山田下郷		○	○	
403-Ⅱ-1073	和田ⅡB	那須郡	那珂川町	大山田下郷		○	○	
403-Ⅱ-1074	駒米前ⅡA	那須郡	那珂川町	大山田上郷		○	○	
403-Ⅱ-1075	下仲山ⅡA	那須郡	那珂川町	大山田上郷		○	○	
403-Ⅱ-1076	小作ⅡA	那須郡	那珂川町	大山田上郷		○	○	
403-Ⅱ-1077	檜木ⅡA	那須郡	那珂川町	大山田上郷		○	○	
403-Ⅱ-1078	阿津平ⅡB	那須郡	那珂川町	大山田上郷		○	○	
403-Ⅱ-1079	工沢ⅡA	那須郡	那珂川町	大山田上郷		○	○	
403-Ⅱ-108	塩田Ⅱ-C	那須郡	那珂川町	和見	塩田	○	○	
403-Ⅱ-1080	工沢ⅡB	那須郡	那珂川町	大山田上郷		○	○	
403-Ⅱ-1081	池の端ⅡA	那須郡	那珂川町	谷川		○	○	
403-Ⅱ-1082	榎ノ内ⅡA	那須郡	那珂川町	谷川		○	○	

2-8-6 土砂災害警戒区域等(急傾斜地)一覽表

箇所番号	箇所名	所在地				警戒区域	特別警戒区域	備考
		郡・市	町・村	大字	小字			
403-II-1083	岡平II A	那須郡	那珂川町	谷川		○	○	
403-II-1084	荷田II A	那須郡	那珂川町	谷川		○	○	
403-II-1085	荷田II B	那須郡	那珂川町	谷川		○	○	
403-II-1086	竹ノ花II A	那須郡	那珂川町	谷川		○	○	
403-II-1087	申田入II A	那須郡	那珂川町	谷川		○	○	
403-II-1088	大申田II A	那須郡	那珂川町	谷川		○	○	
403-II-1089	後沢II A	那須郡	那珂川町	谷川		○	○	
403-II-109	高内II-A	那須郡	那珂川町	和見	高内	○	○	
403-II-1090	溜入II A	那須郡	那珂川町	谷川		○	○	
403-II-1091	広瀬II A	那須郡	那珂川町	小砂		○	○	
403-II-1092	矢ノ目沢II A	那須郡	那珂川町	小砂		○	○	
403-II-1093	小惣沢II A	那須郡	那珂川町	小砂		○	○	
403-II-1094	上広瀬II A	那須郡	那珂川町	小口		○	○	
403-II-1095	上広瀬II B	那須郡	那珂川町	小口		○	○	
403-II-1096	馬坂II C	那須郡	那珂川町	小口		○	○	
403-II-1097	宮崎II A	那須郡	那珂川町	小口		○	○	
403-II-1098	南平II A	那須郡	那珂川町	小口		○	○	
403-II-1099	板山II A	那須郡	那珂川町	小口		○	○	
403-II-1100	備中沢II A	那須郡	那珂川町	小口		○	○	
403-II-1101	永観II A	那須郡	那珂川町	北向田		○	○	
403-II-1102	小倉II A	那須郡	那珂川町	和見		○	○	
403-II-1103	下小倉II A	那須郡	那珂川町	和見		○	○	
403-II-1104	上塩田II A	那須郡	那珂川町	和見		○	○	
403-II-1105	尾無II A	那須郡	那珂川町	和見		○	○	
403-II-1106	尾無II B	那須郡	那珂川町	和見		○	○	
403-II-1107	三斗藤II C	那須郡	那珂川町	和見		○	○	
403-II-1108	権現山II A	那須郡	那珂川町	馬頭		○	○	
403-II-1109	三枚畑II A	那須郡	那珂川町	馬頭		○	○	
403-II-111	若下II-A	那須郡	那珂川町	和見	岩下	○	○	
403-II-1110	大島II B	那須郡	那珂川町	健武		○	○	
403-II-1111	細田II D	那須郡	那珂川町	健武		○	○	
403-II-1112	太郎II A	那須郡	那珂川町	健武		○	○	
403-II-1113	太郎II B	那須郡	那珂川町	健武		○	○	
403-II-1114	仲沢II A	那須郡	那珂川町	健武		○	○	
403-II-1115	冥賀II A	那須郡	那珂川町	健武		○	○	
403-II-1116	菅沢II A	那須郡	那珂川町	大山田上郷		○	○	
403-II-1117	菅沢II B	那須郡	那珂川町	大山田上郷		○	○	
403-II-1118	塩無平II B	那須郡	那珂川町	小砂		○	○	
403-II-1119	山岸II A	那須郡	那珂川町	小砂		○	○	
403-II-112	北向田II-A	那須郡	那珂川町	北向田	下組	○	○	
403-II-1120	坏II A	那須郡	那珂川町	谷川		○	○	
403-II-1121	仲丸II A	那須郡	那珂川町	盛泉		○	○	
403-II-1122	仲丸II B	那須郡	那珂川町	盛泉		○	○	
403-II-1123	後沢II A	那須郡	那珂川町	谷川		○	○	
403-II-1124	大河内II A	那須郡	那珂川町	大山田下郷		○	○	
403-II-1125	冥賀II B	那須郡	那珂川町	健武		○	○	
403-II-1126	大沢II A	那須郡	那珂川町	大山田下郷		○	○	
403-II-1127	保ノ内II A	那須郡	那珂川町	盛泉		○	○	
403-II-1128	日向内II A	那須郡	那珂川町	盛泉		○	○	
403-II-1129	飛越II A	那須郡	那珂川町	川出		○	○	
403-II-113	冥賀II-A	那須郡	那珂川町	健武	冥賀	○	○	
403-II-1130	常平II A	那須郡	那珂川町	谷川		○	○	
403-II-1131	上町II A	那須郡	那珂川町	大山田下郷		○	○	
403-II-1132	片峯II A	那須郡	那珂川町	大山田下郷		○	○	
403-II-1133	工沢II A	那須郡	那珂川町	大山田上郷		○	○	
403-II-1134	今中II A	那須郡	那珂川町	大山田下郷		○	○	
403-II-1135	上幌附II A	那須郡	那珂川町	大山田下郷		○	○	
403-II-1136	脇郷II B	那須郡	那珂川町	大内		○	○	
403-II-1137	前山II A	那須郡	那珂川町	馬頭		○	○	
403-II-1138	舟戸II D	那須郡	那珂川町	富山		○	○	
403-II-1139	大室II D	那須郡	那珂川町	矢又		○	○	
403-II-114	冥賀II-B	那須郡	那珂川町	健武	冥賀	○	○	
403-II-1140	大室II E	那須郡	那珂川町	矢又		○	○	
403-II-1141	坂本II A	那須郡	那珂川町	矢又		○	○	
403-II-1142	桐ヶ久保II A	那須郡	那珂川町	矢又		○	○	
403-II-1143	道中内II A	那須郡	那珂川町	矢又		○	○	
403-II-1144	道中内II B	那須郡	那珂川町	矢又		○	○	
403-II-1145	道之入II D	那須郡	那珂川町	矢又		○	○	
403-II-1146	和台II A	那須郡	那珂川町	久那瀬		○	○	
403-II-1147	日向II C	那須郡	那珂川町	矢又		○	○	
403-II-1148	仲内II B	那須郡	那珂川町	矢又		○	○	
403-II-1149	大内II H	那須郡	那珂川町	大内		○	○	
403-II-115	冥賀II-C	那須郡	那珂川町	健武	冥賀	○	○	
403-II-116	藤沢II-A	那須郡	那珂川町	健武	藤沢	○	○	
403-II-117	藤沢II-B	那須郡	那珂川町	健武	藤沢	○	○	
403-II-118	藤沢II-C	那須郡	那珂川町	健武	藤沢	○	○	
403-II-119	倉内II-A	那須郡	那珂川町	矢又	倉内	○	○	
403-II-120	倉内II-B	那須郡	那珂川町	矢又	倉内	○	○	
403-II-121	倉内II-C	那須郡	那珂川町	矢又	倉内	○	○	
403-II-122	仲内II-A	那須郡	那珂川町	矢又	仲内	○	○	
403-II-123	黒田II-A	那須郡	那珂川町	矢又	黒田	○	○	
403-II-124	黒田II-B	那須郡	那珂川町	矢又	黒田	○	○	
403-II-125	黒田II-C	那須郡	那珂川町	矢又	黒田	○	○	
403-II-126	日向II-A	那須郡	那珂川町	矢又	日向	○	○	
403-II-127	日向II-B	那須郡	那珂川町	矢又	日向	○	○	
403-II-128	仲坪II-A	那須郡	那珂川町	矢又	仲坪	○	○	
403-II-129	仲坪II-B	那須郡	那珂川町	矢又	仲坪	○	○	
403-II-130	仲坪II-C	那須郡	那珂川町	矢又	仲坪	○	○	
403-II-131	仲坪II-D	那須郡	那珂川町	矢又	仲坪	○	○	
403-II-132	仲坪II-E	那須郡	那珂川町	矢又	仲坪	○	○	
403-II-133	仲坪II-F	那須郡	那珂川町	矢又	仲坪	○	○	
403-II-134	仲坪II-G	那須郡	那珂川町	矢又	仲坪	○	○	
403-II-135	桐ヶ久保II-A	那須郡	那珂川町	矢又	桐ヶ久保	○	○	
403-II-136	道之入II-A	那須郡	那珂川町	矢又	道之入	○	○	

2-8-6 土砂災害警戒区域等(急傾斜地)一覽表

箇所番号	箇所名	所在地				警戒区域	特別警戒区域	備考
		郡・市	町・村	大字	小字			
403-II-137	道之入II-B	那須郡	那珂川町	矢又	道之入	○	○	
403-II-138	道之入II-C	那須郡	那珂川町	矢又	道之入	○	○	
403-II-139	石有II-A	那須郡	那珂川町	松野	石有	○	○	
403-II-140	上中II-A	那須郡	那珂川町	松野	上中	○	○	
403-II-142	城間II-A	那須郡	那珂川町	松野	城間	○	○	
403-II-143	城間II-B	那須郡	那珂川町	松野	城間	○	○	
403-II-144	舟戸II-A	那須郡	那珂川町	富山	舟戸	○	○	
403-II-145	舟戸II-B	那須郡	那珂川町	富山	舟戸	○	○	
403-II-146	舟戸II-C	那須郡	那珂川町	富山	舟戸	○	○	
403-II-147	油畑II-A	那須郡	那珂川町	富山	油畑	○	○	
403-II-148	油畑II-B	那須郡	那珂川町	富山	油畑	○	○	
403-II-149	仲組II-A	那須郡	那珂川町	富山	仲組	○	○	
403-II-150	鷺子沢II-A	那須郡	那珂川町	富山	鷺子沢	○	○	
403-II-151	鷺子沢II-B	那須郡	那珂川町	富山	鷺子沢	○	○	
403-II-152	鷺子沢II-C	那須郡	那珂川町	富山	鷺子沢	○	○	
403-II-153	鷺子沢II-D	那須郡	那珂川町	富山	鷺子沢	○	○	
403-II-154	金谷II-A	那須郡	那珂川町	富山	金谷	○	○	
403-II-155	金谷II-B	那須郡	那珂川町	富山	金谷	○	○	
403-II-156	金谷II-C	那須郡	那珂川町	富山	金谷	○	○	
403-II-157	金谷II-D	那須郡	那珂川町	富山	金谷	○	○	
403-II-158	金谷II-E	那須郡	那珂川町	富山	金谷	○	○	
403-II-159	金谷II-F	那須郡	那珂川町	富山	金谷	○	○	
403-II-160	金谷II-G	那須郡	那珂川町	富山	金谷	○	○	
403-II-161	金谷II-H	那須郡	那珂川町	富山	金谷	○	○	
403-II-162	金谷II-I	那須郡	那珂川町	富山	金谷	○	○	
403-II-163	金谷II-J	那須郡	那珂川町	富山	金谷	○	○	
403-II-164	金谷II-K	那須郡	那珂川町	富山	金谷	○	○	
403-II-165	金谷II-L	那須郡	那珂川町	富山	金谷	○	○	
403-II-166	金谷II-M	那須郡	那珂川町	富山	金谷	○	○	
403-II-167	金谷II-N	那須郡	那珂川町	富山	金谷	○	○	
403-II-168	金谷II-O	那須郡	那珂川町	富山	金谷	○	○	
403-II-170	細田南II-A	那須郡	那珂川町	健武	細田	○	○	
403-III-001	小口III-A	那須郡	那珂川町	小口		○	○	
403-III-002	小口III-B	那須郡	那珂川町	小口		○	○	
403-III-003	藤沢III-A	那須郡	那珂川町	健武	藤沢	○	○	
403-III-004	大鳥III-A	那須郡	那珂川町	健武	大鳥	○	○	
403-III-005	城間III-A	那須郡	那珂川町	松野	城間	○	○	
403-III-006	仲ノ沢III-A	那須郡	那珂川町	大山田上郷	仲ノ沢	○	○	
403-III-1014	健武III-A	那須郡	那珂川町	健武		○	○	
403-III-1015	盛泉III-A	那須郡	那珂川町	盛泉		○	○	
403-III-1016	大内III-A	那須郡	那珂川町	大内		○	○	
403-III-1017	大内III-B	那須郡	那珂川町	大内		○	○	
403-III-1018	大内III-C	那須郡	那珂川町	大内		○	○	
403-III-1019	大内III-D	那須郡	那珂川町	大内		○	○	
403-III-1020	大内III-E	那須郡	那珂川町	大内		○	○	
403-III-1021	大内III-F	那須郡	那珂川町	大内		○	○	
403-III-1022	大内III-G	那須郡	那珂川町	大内		○	○	
403-III-1023	富山III-A	那須郡	那珂川町	富山		○	○	
403-III-1024	富山III-B	那須郡	那珂川町	富山		○	○	
403-III-1025	富山III-C	那須郡	那珂川町	富山		○	○	
403-III-1026	東ヶ沢III-A	那須郡	那珂川町	和見		○	○	
403-III-1027	塩無平III-A	那須郡	那珂川町	小砂		○	○	
403-III-1028	在忍III-A	那須郡	那珂川町	大山田下郷		○	○	
403-III-1029	在忍III-B	那須郡	那珂川町	大山田下郷		○	○	
403-III-1030	田の作III-A	那須郡	那珂川町	大山田上郷		○	○	
403-III-1031	欠下III-A	那須郡	那珂川町	小口		○	○	
403-III-1032	南平III-A	那須郡	那珂川町	小口		○	○	
403-III-1033	湯ノ上III-A	那須郡	那珂川町	小口		○	○	
403-III-1034	一反田III-A	那須郡	那珂川町	小口		○	○	
403-III-1035	板山III-A	那須郡	那珂川町	小口		○	○	
403-III-1036	大平III-A	那須郡	那珂川町	小口		○	○	
403-III-1037	上小倉III-A	那須郡	那珂川町	和見		○	○	
403-III-1038	数沢III-A	那須郡	那珂川町	盛泉		○	○	
403-III-1039	大猿田III-A	那須郡	那珂川町	盛泉		○	○	
403-III-1040	数沢III-B	那須郡	那珂川町	盛泉		○	○	
403-III-1041	栗生III-A	那須郡	那珂川町	盛泉		○	○	
403-III-1042	石神III-A	那須郡	那珂川町	大山田下郷		○	○	
403-III-1043	腰巻III-A	那須郡	那珂川町	大山田上郷		○	○	
403-III-1044	大田道上III-A	那須郡	那珂川町	谷川		○	○	
403-III-1045	桑木町III-A	那須郡	那珂川町	谷川		○	○	
403-III-1046	反田III-A	那須郡	那珂川町	大山田上郷		○	○	
403-III-1047	間越III-A	那須郡	那珂川町	大山田下郷		○	○	
403-III-1048	野合III-A	那須郡	那珂川町	盛泉		○	○	
403-III-1049	冥賀III-A	那須郡	那珂川町	健武		○	○	
403-III-1050	高手III-A	那須郡	那珂川町	大山田下郷		○	○	
403-III-1051	井戸入III-A	那須郡	那珂川町	和見		○	○	
403-III-1052	大沢III-A	那須郡	那珂川町	和見		○	○	
403-III-1053	大沢III-B	那須郡	那珂川町	和見		○	○	
403-III-1054	保ノ内III-A	那須郡	那珂川町	盛泉		○	○	
403-III-1055	山崎III-A	那須郡	那珂川町	谷川		○	○	
403-III-1056	柿木沢III-A	那須郡	那珂川町	大山田下郷		○	○	
403-III-1057	和台III-A	那須郡	那珂川町	大山田上郷		○	○	
403-III-1058	根柄III-A	那須郡	那珂川町	大山田上郷		○	○	
403-III-1059	花崎III-A	那須郡	那珂川町	大山田上郷		○	○	
403-III-1060	篠崎III-A	那須郡	那珂川町	大山田上郷		○	○	
403-III-1061	脇郷III-A	那須郡	那珂川町	大内		○	○	
403-III-1062	脇郷III-B	那須郡	那珂川町	大内		○	○	
403-III-1063	押野III-A	那須郡	那珂川町	矢又		○	○	
403-III-1064	押野III-B	那須郡	那珂川町	矢又		○	○	
403-III-1065	押野III-C	那須郡	那珂川町	矢又		○	○	
403-III-1066	矢又III-A	那須郡	那珂川町	矢又		○	○	
403-III-1067	桐ヶ久保III-A	那須郡	那珂川町	矢又		○	○	
403-III-1068	上台III-A	那須郡	那珂川町	健武		○	○	
404-I-001	新屋敷I-A	那須郡	那珂川町	浄法寺	新屋敷	○	○	

2-8-6 土砂災害警戒区域等(急傾斜地)一覧表

箇所番号	箇所名	所在地				警戒区域	特別警戒区域	備考
		郡・市	町・村	大字	小字			
404-I-002	薬利I-A	那須郡	那珂川町	薬利	中薬利	○	○	
404-I-003	下薬利I-A	那須郡	那珂川町	薬利	下薬利	○	○	
404-I-004	山崎I-A	那須郡	那珂川町	薬利	山崎	○	○	
404-I-005	細工園I-A	那須郡	那珂川町	三輪		○	○	
404-I-1001	日向IA	那須郡	那珂川町	浄法寺		○	○	
404-I-1002	薬師堂I-A	那須郡	那珂川町	薬利		○	○	
404-II-001	家ノ前II-B	那須郡	那珂川町	東戸田	家ノ前	○	○	
404-II-002	柳林II-A	那須郡	那珂川町	浄法寺	柳林	○	○	
404-II-003	上芳井II-A	那須郡	那珂川町	芳井	上芳井	○	○	
404-II-004	上薬利II-A	那須郡	那珂川町	芳井	上薬利	○	○	
404-II-005	中薬利II-A	那須郡	那珂川町	薬利	上薬利	○	○	
404-II-006	境白久保II-A	那須郡	那珂川町	三輪	境白久保	○	○	
404-II-007	新坂上II-A	那須郡	那珂川町	三輪	新坂上	○	○	
404-II-008	境白久保II-B	那須郡	那珂川町	三輪	境白久保	○	○	
404-II-009	山下II-A	那須郡	那珂川町	三輪	山下	○	○	
404-II-010	宮下II-A	那須郡	那珂川町	片平	宮下	○	○	
404-II-011	屋敷向II-A	那須郡	那珂川町	東戸田	田向	○	○	
404-II-012	上片平II-A	那須郡	那珂川町	片平	上片平	○	○	
404-II-013	上片平II-B	那須郡	那珂川町	片平	上片平	○	○	
404-II-014	上片平II-C	那須郡	那珂川町	片平	上片平	○	○	
404-II-015	早坂II-A	那須郡	那珂川町	片平	早坂	○	○	
404-II-016	鍛冶久保II-A	那須郡	那珂川町	東戸田	鍛冶久保	○	○	
404-II-017	家ノ前II-A	那須郡	那珂川町	東戸田	家ノ前	○	○	
404-II-1001	柳林IIA	那須郡	那珂川町	浄法寺		○	○	
404-II-1002	日向IIA	那須郡	那珂川町	浄法寺		○	○	
404-II-1003	日向IIB	那須郡	那珂川町	浄法寺		○	○	
404-II-1004	下芳井IIA	那須郡	那珂川町	芳井		○	○	
404-II-1005	庭渡IIA	那須郡	那珂川町	薬利		○	○	
404-II-1006	足洗IIA	那須郡	那珂川町	薬利		○	○	
404-II-1007	法道寺IIA	那須郡	那珂川町	恩田		○	○	
404-II-1008	向石坂IIA	那須郡	那珂川町	三輪		○	○	
404-II-1009	屋敷内IIA	那須郡	那珂川町	東戸田		○	○	
404-II-1010	田向IIA	那須郡	那珂川町	東戸田		○	○	
404-II-1011	沖ノ内IIA	那須郡	那珂川町	片平		○	○	
404-II-1012	宮久保IIA	那須郡	那珂川町	片平		○	○	
404-II-1013	屋敷内IIB	那須郡	那珂川町	高岡		○	○	
404-II-1014	家ノ前IIA	那須郡	那珂川町	東戸田		○	○	
404-II-1015	平野IIA	那須郡	那珂川町	片平		○	○	
404-II-1016	富士山沢IIA	那須郡	那珂川町	白久		○	○	
404-III-003	大曲III-B	那須郡	那珂川町	三輪	大曲	○	○	
404-III-1001	大墓平III-A	那須郡	那珂川町	芳井		○	○	
404-III-1002	下芳井III-A	那須郡	那珂川町	芳井		○	○	
404-III-1003	田中III-A	那須郡	那珂川町	恩田		○	○	
404-III-1004	正替久保III-A	那須郡	那珂川町	恩田		○	○	
404-III-1006	向石坂IIIB	那須郡	那珂川町	三輪		○	○	
404-III-1007	向石坂IIIC	那須郡	那珂川町	三輪		○	○	
404-III-1008	藤柄沢IIIA	那須郡	那珂川町	三輪		○	○	
404-III-1009	屋敷内IIIA	那須郡	那珂川町	高岡		○	○	
404-III-1010	後沢IIIA	那須郡	那珂川町	片平		○	○	
406-I-001	清掃センター	那須郡	黒羽町	亀久		○	○	
406-I-002	田町 風呂の下	那須郡	黒羽町	黒羽田町	風呂の下	○	○	
406-I-003	田町	那須郡	黒羽町	黒羽田町	梅林	○	○	
406-I-004	五輪田	那須郡	黒羽町	八塩	五輪田	○	○	
406-I-005	根岸1号	那須郡	黒羽町	北滝	根岸	○	○	
406-I-006	片田小学校	那須郡	黒羽町	片田	亀山	○	○	
406-I-007	池口	那須郡	黒羽町	須佐木	池口	○	○	
406-I-008	雲岩寺	那須郡	黒羽町	雲岩寺	西輪	○	○	
406-I-009	根岸2号	那須郡	黒羽町	須賀川	根岸	○	○	
406-I-010	須賀川小学校	那須郡	黒羽町	須賀川	大久保	○	○	
406-I-011	堀の内 河原町	那須郡	黒羽町	堀之内	河原町	○	○	
406-I-012	堀の内	那須郡	黒羽町	堀之内	堀の内	○	○	
406-I-013	北野小学校	那須郡	黒羽町	北野上	宿	○	○	
406-I-014	桜田	那須郡	黒羽町	中野内	桜田	○	○	
406-I-015	小滝	那須郡	黒羽町	河原	小滝	○	○	
406-I-016	磯上	那須郡	黒羽町	岡郷	磯上	○	○	
406-I-017	如来	那須郡	黒羽町	須賀川	如来	○	○	
406-I-018	大塩上	那須郡	黒羽町	北野上	大塩	○	○	
406-I-019	日暮	那須郡	黒羽町	八塩	日暮	○	○	
406-I-020	矢倉北	那須郡	黒羽町	片田	矢倉	○	○	
406-I-021	杉ノ内	那須郡	黒羽町	須佐木	杉ノ内	○	○	
406-I-022	上大輪A	那須郡	黒羽町	大輪	上大輪	○	○	
406-I-023	郭内A	那須郡	黒羽町	前田	郭内	○	○	
406-I-024	清水内B	那須郡	黒羽町	北野上	清水内	○	○	
406-I-025	塩ノ草B	那須郡	黒羽町	北野上	塩ノ草	○	○	
406-I-026	川上E	那須郡	黒羽町	雲岩寺	川上	○	○	
406-I-027	露久保B	那須郡	黒羽町	雲岩寺	露久保	○	○	
406-I-028	亀山A	那須郡	黒羽町	片田	亀山	○	○	
406-I-029	横山A	那須郡	黒羽町	須賀川	横山	○	○	
406-II-001	橋本町	那須郡	黒羽町	大豆田	橋本町	○	○	
406-II-002	下山田	那須郡	黒羽町	片田	下山田	○	○	
406-II-003	矢倉	那須郡	黒羽町	矢倉		○	○	
406-II-004	亀久	那須郡	黒羽町	亀久	帯石	○	○	
406-II-005	大久保	那須郡	黒羽町	亀久	大久保	○	○	
406-II-006	木曾分	那須郡	黒羽町	須佐木	木曾分	○	○	
406-II-007	柳田	那須郡	黒羽町	須佐木	柳田	○	○	
406-II-008	坂之上	那須郡	黒羽町	須賀川	坂之上	○	○	
406-II-009	小元	那須郡	黒羽町	須賀川	小元	○	○	
406-II-010	二番組	那須郡	黒羽町	北野上	大塩	○	○	
406-II-011	高戸屋	那須郡	黒羽町	北野上	高戸屋	○	○	
406-II-012	愛吉	那須郡	黒羽町	北野上	愛吉	○	○	
406-II-013	清水内	那須郡	黒羽町	北野内	清水内	○	○	
406-II-014	三霞	那須郡	黒羽町	大輪	三霞	○	○	
406-II-015	米賀	那須郡	黒羽町	木佐美	米賀	○	○	
406-II-017	館の越	那須郡	黒羽町	余瀬	館の越	○	○	

2-8-6 土砂災害警戒区域等(急傾斜地)一覽表

箇所番号	箇所名	所在地				警戒区域	特別警戒区域	備考
		郡・市	町・村	大字	小字			
406-II-018	横道	那須郡	黒羽町	中野内	横道	○	○	
406-II-019	薄沢A	那須郡	黒羽町	中野内	薄沢	○	○	
406-II-020	小滝A	那須郡	黒羽町	河原	小滝	○	○	
406-II-021	鍛冶内A	那須郡	黒羽町	河原	鍛冶内	○	○	
406-II-022	入小滝A	那須郡	黒羽町	寺宿	入小滝	○	○	
406-II-023	入小滝B	那須郡	黒羽町	寺宿	入小滝	○	○	
406-II-024	稗畑A	那須郡	黒羽町	木佐美	稗畑	○	○	
406-II-025	稗畑B	那須郡	黒羽町	木佐美	稗畑	○	○	
406-II-026	稗畑C	那須郡	黒羽町	木佐美	稗畑	○	○	
406-II-027	稗畑D	那須郡	黒羽町	木佐美	稗畑	○	○	
406-II-028	稗畑E	那須郡	黒羽町	木佐美	稗畑	○	○	
406-II-029	久野又A	那須郡	黒羽町	久野又		○	○	
406-II-030	上大輪B	那須郡	黒羽町	大輪	上大輪	○	○	
406-II-031	石堀A	那須郡	黒羽町	大輪	石堀	○	○	
406-II-032	女鹿子島A	那須郡	黒羽町	桧木沢	女鹿子島	○	○	
406-II-033	前田A	那須郡	黒羽町	前田	前田	○	○	
406-II-034	岡沢A	那須郡	黒羽町	黒羽田町		○	○	
406-II-035	岡沢B	那須郡	黒羽町	黒羽田町		○	○	
406-II-036	清水内A	那須郡	黒羽町	北野上	清水内	○	○	
406-II-037	清水内C	那須郡	黒羽町	北野上	清水内	○	○	
406-II-038	清水内D	那須郡	黒羽町	北野上	清水内	○	○	
406-II-039	尻高田A	那須郡	黒羽町	北野上	尻高田	○	○	
406-II-040	尻高田B	那須郡	黒羽町	北野上	尻高田	○	○	
406-II-041	尻高田C	那須郡	黒羽町	北野上	尻高田	○	○	
406-II-042	尻高田D	那須郡	黒羽町	北野上	尻高田	○	○	
406-II-043	尻高田E	那須郡	黒羽町	北野上	尻高田	○	○	
406-II-044	塩畑A	那須郡	黒羽町	北野上	塩畑	○	○	
406-II-045	塩畑B	那須郡	黒羽町	北野上	塩畑	○	○	
406-II-046	塩畑C	那須郡	黒羽町	北野上	塩畑	○	○	
406-II-047	塩ノ草A	那須郡	黒羽町	北野上	塩ノ草	○	○	
406-II-048	中山A	那須郡	黒羽町	北野上	中山	○	○	
406-II-049	根岸A	那須郡	黒羽町	北滝	根岸	○	○	
406-II-050	小手沢A	那須郡	黒羽町	北滝	小手沢	○	○	
406-II-051	小手沢B	那須郡	黒羽町	北滝	小手沢	○	○	
406-II-052	上南方B	那須郡	黒羽町	南方	上南方	○	○	
406-II-053	上南方C	那須郡	黒羽町	南方	上南方	○	○	
406-II-054	上南方D	那須郡	黒羽町	南方	上南方	○	○	
406-II-055	上南方E	那須郡	黒羽町	南方	上南方	○	○	
406-II-056	上南方F	那須郡	黒羽町	南方	上南方	○	○	
406-II-057	上南方G	那須郡	黒羽町	南方	上南方	○	○	
406-II-058	阿寺A	那須郡	黒羽町	南方	阿寺	○	○	
406-II-059	阿寺B	那須郡	黒羽町	南方	阿寺	○	○	
406-II-060	平清水A	那須郡	黒羽町	南方	平清水	○	○	
406-II-062	平清水C	那須郡	黒羽町	南方	平清水	○	○	
406-II-063	平清水D	那須郡	黒羽町	南方	平清水	○	○	
406-II-065	大川沢B	那須郡	黒羽町	南方	大川沢	○	○	
406-II-066	大川沢C	那須郡	黒羽町	南方	大川沢	○	○	
406-II-067	下山A	那須郡	黒羽町	南方	下山	○	○	
406-II-068	下山B	那須郡	黒羽町	南方	下山	○	○	
406-II-069	下山C	那須郡	黒羽町	南方	下山	○	○	
406-II-070	下山D	那須郡	黒羽町	南方	下山	○	○	
406-II-071	川上A	那須郡	黒羽町	雲岩寺	川上	○	○	
406-II-072	川上B	那須郡	黒羽町	雲岩寺	川上	○	○	
406-II-073	川上C	那須郡	黒羽町	雲岩寺	川上	○	○	
406-II-074	川上D	那須郡	黒羽町	雲岩寺	川上	○	○	
406-II-075	川上F	那須郡	黒羽町	雲岩寺	川上	○	○	
406-II-076	川上G	那須郡	黒羽町	雲岩寺	川上	○	○	
406-II-077	露久保A	那須郡	黒羽町	雲岩寺	露久保	○	○	
406-II-078	露久保C	那須郡	黒羽町	雲岩寺	露久保	○	○	
406-II-079	四斗蒔A	那須郡	黒羽町	雲岩寺	四斗蒔	○	○	
406-II-080	四斗蒔B	那須郡	黒羽町	雲岩寺	四斗蒔	○	○	
406-II-082	四斗蒔C	那須郡	黒羽町	雲岩寺	四斗蒔	○	○	
406-II-083	四斗蒔D	那須郡	黒羽町	雲岩寺	四斗蒔	○	○	
406-II-084	加良美上A	那須郡	黒羽町	雲岩寺	加良美上	○	○	
406-II-085	杉の内A	那須郡	黒羽町	須佐木	杉の内	○	○	
406-II-086	柏久保A	那須郡	黒羽町	須佐木	柏久保	○	○	
406-II-087	柏久保B	那須郡	黒羽町	須佐木	柏久保	○	○	
406-II-088	鶴居A	那須郡	黒羽町	須佐木	鶴居	○	○	
406-II-089	論手A	那須郡	黒羽町	亀久	論手	○	○	
406-II-090	論手B	那須郡	黒羽町	亀久	論手	○	○	
406-II-091	論手C	那須郡	黒羽町	亀久	論手	○	○	
406-II-092	論手D	那須郡	黒羽町	亀久	論手	○	○	
406-II-093	論手E	那須郡	黒羽町	亀久	論手	○	○	
406-II-094	論手F	那須郡	黒羽町	亀久	論手	○	○	
406-II-095	帯石A	那須郡	黒羽町	亀久	帯石	○	○	
406-II-096	大久保A	那須郡	黒羽町	亀久	大久保	○	○	
406-II-097	大久保B	那須郡	黒羽町	亀久	大久保	○	○	
406-II-098	片田A	那須郡	黒羽町	片田	片田	○	○	
406-II-099	下山田A	那須郡	黒羽町	片田	下山田	○	○	
406-II-100	矢倉北A	那須郡	黒羽町	片田	矢倉	○	○	
406-II-101	矢倉A	那須郡	黒羽町	片田	矢倉	○	○	
406-II-102	矢倉B	那須郡	黒羽町	片田	矢倉	○	○	
406-II-103	如來A	那須郡	黒羽町	須賀川	如來	○	○	
406-II-104	如來B	那須郡	黒羽町	須賀川	如來	○	○	
406-II-105	宿A	那須郡	黒羽町	須賀川	宿	○	○	
406-II-106	宿B	那須郡	黒羽町	須賀川	宿	○	○	
406-II-107	小元A	那須郡	黒羽町	須賀川	小元	○	○	
406-II-108	小元B	那須郡	黒羽町	須賀川	小元	○	○	
406-II-109	小元C	那須郡	黒羽町	須賀川	小元	○	○	
406-II-110	小元D	那須郡	黒羽町	須賀川	小元	○	○	
406-II-111	樽沢A	那須郡	黒羽町	須賀川	樽沢	○	○	
406-II-112	脇内A	那須郡	黒羽町	須賀川	大久保	○	○	
406-II-113	脇内B	那須郡	黒羽町	須賀川	大久保	○	○	
406-II-114	米梨沢A	那須郡	黒羽町	須賀川	市場	○	○	

2-8-6 土砂災害警戒区域等(急傾斜地)一覽表

箇所番号	箇所名	所在地				警戒区域	特別警戒区域	備考
		郡・市	町・村	大字	小字			
406-II-115	竹の内沢A	那須郡	黒羽町	須賀川	市場	○	○	
406-II-116	竹の内沢B	那須郡	黒羽町	須賀川	市場	○	○	
406-II-117	清水A	那須郡	黒羽町	須賀川	清水	○	○	
406-II-118	清水A	那須郡	黒羽町	須賀川	清水	○	○	
406-II-119	清水B	那須郡	黒羽町	須賀川	清水	○	○	
406-II-120	中居A	那須郡	黒羽町	須賀川	中居	○	○	
406-II-121	石畑A	那須郡	黒羽町	須賀川	石畑	○	○	
406-II-122	石畑B	那須郡	黒羽町	須賀川	石畑	○	○	
406-III-001	入小滝a	那須郡	黒羽町	寺宿	入小滝	○	○	
406-III-002	上南方a	那須郡	黒羽町	南方	上南方	○	○	
406-III-003	上大輪a	那須郡	黒羽町	大輪	上大輪	○	○	
406-III-004	石堀a	那須郡	黒羽町	大輪	石堀	○	○	
406-III-005	稗畑a	那須郡	黒羽町	木佐美	稗畑	○	○	
406-III-006	高戸屋a	那須郡	黒羽町	北野上	高戸屋	○	○	
406-III-007	清水内a	那須郡	黒羽町	北野上	清水内	○	○	
406-III-008	尻高田a	那須郡	黒羽町	北野上	尻高田	○	○	
406-III-009	雨敷a	那須郡	黒羽町	須佐木	雨敷	○	○	
406-III-010	如来a	那須郡	黒羽町	須賀川	如来	○	○	
406-III-011	亀山a	那須郡	黒羽町	片田	亀山	○	○	
406-III-012	亀久a	那須郡	黒羽町	亀久	亀久	○	○	
406-III-013	論手a	那須郡	黒羽町	亀久	論手	○	○	
406-III-014	鶴居a	那須郡	黒羽町	須佐木	鶴居	○	○	
406-III-015	小元a	那須郡	黒羽町	須賀川	小元	○	○	
406-III-016	小元b	那須郡	黒羽町	須賀川	小元	○	○	
406-III-017	石畑a	那須郡	黒羽町	須賀川	石畑	○	○	
407-I-001	大丸温泉	那須郡	那須町	湯本	大丸	○	○	
407-I-002	弁天温泉	那須郡	那須町	湯本	八幡崎	○	○	
407-I-003	北温泉	那須郡	那須町	湯本	北湯	○	○	
407-I-004	駐車場	那須郡	那須町	湯本	本町	○	○	
407-I-005	石雲荘脇	那須郡	那須町	湯本	本町	○	○	
407-I-006	元湯	那須郡	那須町	湯本	元湯	○	○	
407-I-007	グラウンド下	那須郡	那須町	湯本	大町	○	○	
407-I-008	湯川屋下	那須郡	那須町	湯本	大町	○	○	
407-I-009	川向町	那須郡	那須町	湯本	川向町	○	○	
407-I-010	旭町	那須郡	那須町	湯本	旭町	○	○	
407-I-011	観光ホテル前	那須郡	那須町	湯本	仲町	○	○	
407-I-012	芦野	那須郡	那須町	芦野	中町	○	○	
407-I-013	東岩崎	那須郡	那須町	伊王野	東岩崎	○	○	
407-I-014	七曲	那須郡	那須町	豊原乙	七曲	○	○	
407-I-015	中重	那須郡	那須町	豊原甲	成沢	○	○	
407-I-016	旗鉾	那須郡	那須町	豊原甲	旗鉾	○	○	
407-I-017	峯岸	那須郡	那須町	横岡	峰岸	○	○	
407-I-018	内尾木	那須郡	那須町	美の沢	内尾木	○	○	
407-I-019	寺前	那須郡	那須町	伊王野	沼野原	○	○	
407-I-020	追分	那須郡	那須町	大畑	追分	○	○	
407-I-021	正福寺	那須郡	那須町	伊王野	河原町	○	○	
407-I-022	成沢	那須郡	那須町	豊原甲	成沢	○	○	
407-I-023	下平	那須郡	那須町	梓	下平	○	○	
407-I-024	堀の内	那須郡	那須町	大和須	堀の内	○	○	
407-I-025	藁沢	那須郡	那須町	藁沢	藁沢	○	○	
407-I-026	高雄A	那須郡	那須町	湯本	高雄	○	○	
407-I-027	西町A	那須郡	那須町	湯本	西町	○	○	
407-I-028	遅山町E	那須郡	那須町	高久乙	遅山町	○	○	
407-I-029	遅山町F	那須郡	那須町	高久乙	遅山町	○	○	
407-I-030	遅山町G	那須郡	那須町	高久乙	遅山町	○	○	
407-I-031	遅山町I	那須郡	那須町	高久乙	遅山町	○	○	
407-I-032	松子A	那須郡	那須町	高久甲	松子	○	○	
407-I-033	松子B	那須郡	那須町	高久甲	松子	○	○	
407-I-034	北沢	那須郡	那須町	高久丙	北沢	○	○	
407-I-035	水原A	那須郡	那須町	豊原甲	水原	○	○	
407-I-036	藁沢B	那須郡	那須町	藁沢	藁沢	○	○	
407-I-037	新道A	那須郡	那須町	芦野	新道	○	○	
407-I-038	峯岸A	那須郡	那須町	横岡	峯岸	○	○	
407-I-1003	楊源寺IA	那須郡	那須町	芦野		○	○	
407-I-1015	東陽小学校IA	那須郡	那須町	芦野		○	○	
407-I-1018	建中寺IA	那須郡	那須町	伊王野		○	○	
407-I-1103	廻り目IA	那須郡	那須町	寄居		○	○	
407-I-1108	瀬戸山IA	那須郡	那須町	豊原甲		○	○	
407-I-1119	平田IB	那須郡	那須町	寄居		○	○	
407-I-1120	平田IB	那須郡	那須町	寄居		○	○	
407-I-1122	吉の目IB	那須郡	那須町	横岡		○	○	
407-I-1201	新田IA	那須郡	那須町	沼野井		○	○	
407-I-1313	中梓IA	那須郡	那須町	梓		○	○	
407-I-1317	中島IA	那須郡	那須町	大和須		○	○	
407-I-1321	山神IA	那須郡	那須町	梓		○	○	
407-I-1407	下石住IA	那須郡	那須町	富岡		○	○	
407-I-1414	塩阿久津IA	那須郡	那須町	富岡		○	○	
407-I-1501	沼尻IA	那須郡	那須町	豊原乙		○	○	
407-I-1502	高津道西IA	那須郡	那須町	豊原丙		○	○	
407-I-1601	道西IA	那須郡	那須町	高久乙		○	○	
407-I-1623	横沢道西IA	那須郡	那須町	高久乙		○	○	
407-I-1624	池田IA	那須郡	那須町	高久丙		○	○	
407-I-1632	上ノ林IA	那須郡	那須町	高久乙		○	○	
407-I-1633	上ノ林IB	那須郡	那須町	高久乙		○	○	
407-I-1709	馬坂I	那須郡	那須町	高久甲		○	○	
407-II-001	室ノ井	那須郡	那須町	高久乙		○	○	
407-II-002	棚橋	那須郡	那須町	大和須		○	○	
407-II-003	三蔵川橋南	那須郡	那須町	伊王野	伊王野	○	○	
407-II-004	沼野原	那須郡	那須町	伊王野	沼野原	○	○	
407-II-005	下平2	那須郡	那須町	梓	下平	○	○	
407-II-006	高雄A	那須郡	那須町	湯本	高雄	○	○	
407-II-008	遅山町A	那須郡	那須町	高久乙	遅山町	○	○	
407-II-009	遅山町B	那須郡	那須町	高久乙	遅山町	○	○	
407-II-010	遅山町C	那須郡	那須町	高久乙	遅山町	○	○	

2-8-6 土砂災害警戒区域等(急傾斜地)一覽表

箇所番号	箇所名	所在地				警戒区域	特別警戒区域	備考
		郡・市	町・村	大字	小字			
407-II-011	遅山町D	那須郡	那須町	高久乙	遅山町	○	○	
407-II-012	遅山町H	那須郡	那須町	高久乙	遅山町	○	○	
407-II-013	薫中A	那須郡	那須町	高久乙	薫中	○	○	
407-II-014	田代A	那須郡	那須町	高久乙	田代	○	○	
407-II-015	芦ノ又A	那須郡	那須町	高久甲	芦ノ又	○	○	
407-II-016	西原A	那須郡	那須町	高久丙	西原	○	○	
407-II-017	大日向A	那須郡	那須町	高久丙	大日向	○	○	
407-II-018	綱子A	那須郡	那須町	豊原乙	綱子	○	○	
407-II-020	旗鉾A	那須郡	那須町	豊原甲	旗鉾	○	○	
407-II-021	山中大久保A	那須郡	那須町	寄居	山中大久保	○	○	
407-II-022	寄居本郷A	那須郡	那須町	寄居	寄居本郷	○	○	
407-II-023	豆沢A	那須郡	那須町	寄居	豆沢	○	○	
407-II-024	豆沢B	那須郡	那須町	寄居	豆沢	○	○	
407-II-025	豆沢C	那須郡	那須町	寄居	豆沢	○	○	
407-II-026	沢口A	那須郡	那須町	寄居	沢口	○	○	
407-II-027	追分A	那須郡	那須町	大畑	追分	○	○	
407-II-028	荒金沢A	那須郡	那須町	大畑	荒金沢	○	○	
407-II-029	荒金沢B	那須郡	那須町	大畑	荒金沢	○	○	
407-II-030	沓石A	那須郡	那須町	大畑	沓石	○	○	
407-II-031	沓石B	那須郡	那須町	大畑	沓石	○	○	
407-II-032	大ヶ谷A	那須郡	那須町	藁沢	大ヶ谷	○	○	
407-II-033	大ヶ谷B	那須郡	那須町	藁沢	大ヶ谷	○	○	
407-II-034	藁沢C	那須郡	那須町	藁沢	藁沢	○	○	
407-II-035	藁沢D	那須郡	那須町	藁沢	藁沢	○	○	
407-II-036	藁沢E	那須郡	那須町	藁沢	藁沢	○	○	
407-II-037	下平A	那須郡	那須町	梓	下平	○	○	
407-II-038	下平B	那須郡	那須町	梓	下平	○	○	
407-II-039	中梓A	那須郡	那須町	梓	中梓	○	○	
407-II-040	山崎A	那須郡	那須町	梓	山崎	○	○	
407-II-041	山崎B	那須郡	那須町	梓	山崎	○	○	
407-II-042	山崎C	那須郡	那須町	梓	山崎	○	○	
407-II-043	山崎D	那須郡	那須町	梓	山崎	○	○	
407-II-044	山崎E	那須郡	那須町	梓	山崎	○	○	
407-II-045	棚橋A	那須郡	那須町	大和須	棚橋	○	○	
407-II-046	棚橋B	那須郡	那須町	大和須	棚橋	○	○	
407-II-047	棚橋C	那須郡	那須町	大和須	棚橋	○	○	
407-II-048	棚橋D	那須郡	那須町	大和須	棚橋	○	○	
407-II-049	棚橋E	那須郡	那須町	大和須	棚橋	○	○	
407-II-050	棚橋F	那須郡	那須町	大和須	棚橋	○	○	
407-II-051	棚橋G	那須郡	那須町	大和須	棚橋	○	○	
407-II-052	棚橋H	那須郡	那須町	大和須	棚橋	○	○	
407-II-053	夫婦石A	那須郡	那須町	芦野	夫婦石	○	○	
407-II-054	夫婦石A	那須郡	那須町	芦野	夫婦石	○	○	
407-II-055	沼野井A	那須郡	那須町	沼野井		○	○	
407-II-056	梁瀬A	那須郡	那須町	梁瀬	梁瀬	○	○	
407-II-057	矢組A	那須郡	那須町	稲沢	矢組	○	○	
407-II-058	長源寺A	那須郡	那須町	伊王野	伊王野	○	○	
407-II-059	上郷A	那須郡	那須町	伊王野	上郷	○	○	
407-II-1001	小山前II A	那須郡	那須町	芦野		○	○	
407-II-1002	新町II A	那須郡	那須町	芦野		○	○	
407-II-1004	建武山II A	那須郡	那須町	芦野		○	○	
407-II-1006	立神II A	那須郡	那須町	芦野		○	○	
407-II-1007	西林II A	那須郡	那須町	芦野		○	○	
407-II-1008	若林II A	那須郡	那須町	芦野		○	○	
407-II-1011	明星水II B	那須郡	那須町	芦野		○	○	
407-II-1012	明星水II A	那須郡	那須町	芦野		○	○	
407-II-1013	夫婦石II B	那須郡	那須町	芦野		○	○	
407-II-1014	夫婦石II A	那須郡	那須町	芦野		○	○	
407-II-1016	西山II A	那須郡	那須町	東岩崎		○	○	
407-II-1017	堰ノ上II A	那須郡	那須町	東岩崎		○	○	
407-II-1019	建中寺II A	那須郡	那須町	伊王野		○	○	
407-II-1020	横町II A	那須郡	那須町	伊王野		○	○	
407-II-1100	久保田II A	那須郡	那須町	寄居		○	○	
407-II-1101	鹿島前II A	那須郡	那須町	寄居		○	○	
407-II-1102	上根石II A	那須郡	那須町	寄居		○	○	
407-II-1104	堀切II A	那須郡	那須町	寄居		○	○	
407-II-1105	蒔ノ内II A	那須郡	那須町	寄居		○	○	
407-II-1106	豆沢II D	那須郡	那須町	寄居		○	○	
407-II-1110	西原II B	那須郡	那須町	高久丙		○	○	
407-II-1111	大沢出口II A	那須郡	那須町	寄居		○	○	
407-II-1113	大沢出口II C	那須郡	那須町	寄居		○	○	
407-II-1114	沢口II A	那須郡	那須町	寄居		○	○	
407-II-1115	沢口II B	那須郡	那須町	横岡		○	○	
407-II-1117	三ヶ村II A	那須郡	那須町	寄居		○	○	
407-II-1118	平田II A	那須郡	那須町	寄居		○	○	
407-II-1121	吉の目II A	那須郡	那須町	横岡		○	○	
407-II-1124	脇沢II A	那須郡	那須町	寄居		○	○	
407-II-1125	高瀬II A	那須郡	那須町	横岡		○	○	
407-II-1126	高瀬II B	那須郡	那須町	横岡		○	○	
407-II-1127	板屋II A	那須郡	那須町	横岡		○	○	
407-II-1129	横岡II A	那須郡	那須町	横岡・芦野		○	○	
407-II-1130	板屋II B	那須郡	那須町	横岡・芦野		○	○	
407-II-1136	木下II A	那須郡	那須町	芦野		○	○	
407-II-1137	坂本II A	那須郡	那須町	伊王野		○	○	
407-II-1141	大和須II A	那須郡	那須町	大和須		○	○	
407-II-1201	稲沢II A	那須郡	那須町	稲沢		○	○	
407-II-1202	大林II A	那須郡	那須町	沼野井		○	○	
407-II-1203	矢組II A	那須郡	那須町	稲沢		○	○	
407-II-1204	矢組II B	那須郡	那須町	稲沢		○	○	
407-II-1205	稲沢II A	那須郡	那須町	稲沢		○	○	
407-II-1206	根柄II A	那須郡	那須町	沼野井		○	○	
407-II-1207	砂の目II A	那須郡	那須町	沼野井		○	○	
407-II-1208	矢組II C	那須郡	那須町	稲沢		○	○	
407-II-1301	扇田II A	那須郡	那須町	梁瀬		○	○	

2-8-6 土砂災害警戒区域等(急傾斜地)一覽表

箇所番号	箇所名	所在地				警戒区域	特別警戒区域	備考
		郡・市	町・村	大字	小字			
407-II-1302	前梁瀬II A	那須郡	那須町	梁瀬		○	○	
407-II-1304	下芋洲II A	那須郡	那須町	沼野井		○	○	
407-II-1305	前梁瀬II B	那須郡	那須町	梁瀬		○	○	
407-II-1306	扇田II B	那須郡	那須町	梁瀬		○	○	
407-II-1307	黒田沢II A	那須郡	那須町	大和須		○	○	
407-II-1308	黒田沢II B	那須郡	那須町	大和須		○	○	
407-II-1309	山崎II A	那須郡	那須町	梓		○	○	
407-II-1310	山神II A	那須郡	那須町	梓		○	○	
407-II-1311	街道東II A	那須郡	那須町	寺子		○	○	
407-II-1314	山神II B	那須郡	那須町	梓		○	○	
407-II-1315	後梁瀬II A	那須郡	那須町	梁瀬		○	○	
407-II-1316	屋家代II A	那須郡	那須町	梁瀬		○	○	
407-II-1318	川中子II A	那須郡	那須町	伊王野		○	○	
407-II-1319	赤坂II A	那須郡	那須町	伊王野		○	○	
407-II-1320	中梓II A	那須郡	那須町	梓		○	○	
407-II-1322	中島II A	那須郡	那須町	大和須		○	○	
407-II-1323	入会山II A	那須郡	那須町	伊王野		○	○	
407-II-1324	中梓II B	那須郡	那須町	梓		○	○	
407-II-1325	山神II D	那須郡	那須町	梓		○	○	
407-II-1402	水塩大久保II A	那須郡	那須町	富岡		○	○	
407-II-1405	下石住II A	那須郡	那須町	富岡		○	○	
407-II-1406	下石住II B	那須郡	那須町	富岡		○	○	
407-II-1408	上下田II A	那須郡	那須町	富岡		○	○	
407-II-1409	上下田II B	那須郡	那須町	富岡		○	○	
407-II-1410	吉の目II A	那須郡	那須町	富岡		○	○	
407-II-1411	吉の目II B	那須郡	那須町	富岡		○	○	
407-II-1412	白井II A	那須郡	那須町	富岡		○	○	
407-II-1413	白井II B	那須郡	那須町	富岡		○	○	
407-II-1415	塩阿久津II A	那須郡	那須町	富岡		○	○	
407-II-1416	木下II A	那須郡	那須町	蓑沢		○	○	
407-II-1417	木下II B	那須郡	那須町	蓑沢		○	○	
407-II-1418	木下II C	那須郡	那須町	蓑沢		○	○	
407-II-1419	木下II D	那須郡	那須町	蓑沢		○	○	
407-II-1420	木下II E	那須郡	那須町	蓑沢		○	○	
407-II-1421	木下II F	那須郡	那須町	蓑沢		○	○	
407-II-1422	大ヶ谷II C	那須郡	那須町	蓑沢・芦野		○	○	
407-II-1423	木下II G	那須郡	那須町	蓑沢		○	○	
407-II-1425	蓑沢II F	那須郡	那須町	蓑沢・伊王野		○	○	
407-II-1427	蓑沢II G	那須郡	那須町	蓑沢		○	○	
407-II-1428	関山II A	那須郡	那須町	蓑沢		○	○	
407-II-1430	下小袖II A	那須郡	那須町	大畑		○	○	
407-II-1431	上小袖II A	那須郡	那須町	大畑		○	○	
407-II-1432	大畑II A	那須郡	那須町	大畑		○	○	
407-II-1434	石平II A	那須郡	那須町	大畑		○	○	
407-II-1435	石平II B	那須郡	那須町	大畑		○	○	
407-II-1437	高橋II A	那須郡	那須町	蓑沢		○	○	
407-II-1438	菅石II C	那須郡	那須町	大畑		○	○	
407-II-1439	荒金沢II C	那須郡	那須町	蓑沢		○	○	
407-II-1440	追分II B	那須郡	那須町	蓑沢		○	○	
407-II-1501	寄居道II A	那須郡	那須町	豊原甲		○	○	
407-II-1502	延沢II A	那須郡	那須町	豊原甲		○	○	
407-II-1503	高平II A	那須郡	那須町	豊原甲		○	○	
407-II-1504	沼尻II A	那須郡	那須町	豊原乙		○	○	
407-II-1505	江戸川東II A	那須郡	那須町	豊原		○	○	
407-II-1506	沼尻II B	那須郡	那須町	豊原乙		○	○	
407-II-1507	沼尻II C	那須郡	那須町	豊原乙		○	○	
407-II-1508	沼尻II D	那須郡	那須町	豊原乙		○	○	
407-II-1509	沼尻II E	那須郡	那須町	豊原乙		○	○	
407-II-1510	沼尻II F	那須郡	那須町	豊原乙		○	○	
407-II-1511	沼尻II G	那須郡	那須町	豊原乙		○	○	
407-II-1512	沼尻II H	那須郡	那須町	豊原乙		○	○	
407-II-1513	沼尻II I	那須郡	那須町	豊原乙		○	○	
407-II-1514	川端II A	那須郡	那須町	豊原甲		○	○	
407-II-1515	延沢II B	那須郡	那須町	豊原甲		○	○	
407-II-1516	家ノ前II A	那須郡	那須町	豊原甲		○	○	
407-II-1517	川東II A	那須郡	那須町	豊原乙		○	○	
407-II-1518	川東II B	那須郡	那須町	豊原乙		○	○	
407-II-1519	川東II C	那須郡	那須町	豊原乙		○	○	
407-II-1609	横沢道西II A	那須郡	那須町	高久乙		○	○	
407-II-1613	的場II A	那須郡	那須町	高久丙		○	○	
407-II-1614	玉取平II A	那須郡	那須町	高久丙		○	○	
407-II-1621	西町II A	那須郡	那須町	高久乙		○	○	
407-II-1625	宇都向II A	那須郡	那須町	高久丙		○	○	
407-II-1626	道上II A	那須郡	那須町	高久丙		○	○	
407-II-1635	屋敷南II A	那須郡	那須町	高久乙		○	○	
407-II-1636	上原II A	那須郡	那須町	高久乙		○	○	
407-II-1638	ツムジガ平II A	那須郡	那須町	湯本		○	○	
407-II-1702	橋端II	那須郡	那須町	寺子乙		○	○	
407-II-1704	薄木II A	那須郡	那須町	高久甲		○	○	
407-II-1707	道東II	那須郡	那須町	寺子乙		○	○	
407-II-1710	関場II	那須郡	那須町	高久甲		○	○	
407-II-1711	薄木II B	那須郡	那須町	高久甲		○	○	
407-II-1712	屋敷前II	那須郡	那須町	高久甲		○	○	
407-II-1713	菖蒲沢II	那須郡	那須町	高久甲		○	○	
407-II-1715	坂下II	那須郡	那須町	寺子乙		○	○	
407-II-1719	薄木II C	那須郡	那須町	高久甲		○	○	
407-II-1720	薄木II D	那須郡	那須町	高久甲		○	○	
407-II-1722	薄木II E	那須郡	那須町	高久甲		○	○	
407-II-1724	縫前II	那須郡	那須町	高久甲		○	○	
407-II-1725	愛宕前II A	那須郡	那須町	高久甲		○	○	
407-II-1728	愛宕前II B	那須郡	那須町	高久甲		○	○	
407-II-1730	西表II	那須郡	那須町	高久甲		○	○	
407-III-001	旭温泉A	那須郡	那須町	湯本	旭温泉	○	○	
407-III-002	遅山町a	那須郡	那須町	高久乙	遅山町	○	○	

2-8-6 土砂災害警戒区域等(急傾斜地)一覽表

箇所番号	箇所名	所在地				警戒区域	特別警戒区域	備考
		郡・市	町・村	大字	小字			
407-Ⅲ-003	遅山町b	那須郡	那須町	高久乙	遅山町	○	○	
407-Ⅲ-005	豆沢a	那須郡	那須町	寄居	豆沢	○	○	
407-Ⅲ-006	豆沢b	那須郡	那須町	寄居	豆沢	○	○	
407-Ⅲ-007	蓑沢a	那須郡	那須町	蓑沢	蓑沢	○	○	
407-Ⅲ-008	下平a	那須郡	那須町	梓	下平	○	○	
407-Ⅲ-009	下平b	那須郡	那須町	梓	下平	○	○	
407-Ⅲ-010	中梓a	那須郡	那須町	梓	中梓	○	○	
407-Ⅲ-011	山崎a	那須郡	那須町	梓	山崎	○	○	
407-Ⅲ-012	棚橋a	那須郡	那須町	大和須	棚橋	○	○	
407-Ⅲ-013	棚橋b	那須郡	那須町	大和須	棚橋	○	○	
407-Ⅲ-014	根柄a	那須郡	那須町	沼野井	根柄	○	○	
407-Ⅲ-1005	建武山ⅢA	那須郡	那須町	芦野		○	○	
407-Ⅲ-1009	唐木田ⅢA	那須郡	那須町	芦野		○	○	
407-Ⅲ-1010	高野原ⅢA	那須郡	那須町	芦野		○	○	
407-Ⅲ-1021	花園ⅢA	那須郡	那須町	伊王野		○	○	
407-Ⅲ-1022	何耕地ⅢA	那須郡	那須町	伊王野		○	○	
407-Ⅲ-1107	豆沢ⅢE	那須郡	那須町	寄居		○	○	
407-Ⅲ-1109	瀬戸山ⅢB	那須郡	那須町	豊原甲		○	○	
407-Ⅲ-1112	大沢出口ⅢB	那須郡	那須町	寄居		○	○	
407-Ⅲ-1116	三ヶ村ⅢA	那須郡	那須町	寄居		○	○	
407-Ⅲ-1123	吉の目ⅢA	那須郡	那須町	横岡		○	○	
407-Ⅲ-1128	板屋ⅢA	那須郡	那須町	横岡		○	○	
407-Ⅲ-1131	横岡ⅢA	那須郡	那須町	芦野・横岡		○	○	
407-Ⅲ-1132	峯岸ⅢA	那須郡	那須町	芦野		○	○	
407-Ⅲ-1133	芦野ⅢA	那須郡	那須町	芦野		○	○	
407-Ⅲ-1134	芦野ⅢB	那須郡	那須町	芦野		○	○	
407-Ⅲ-1135	大ヶ谷ⅢA	那須郡	那須町	芦野		○	○	
407-Ⅲ-1138	坂本ⅢA	那須郡	那須町	伊王野		○	○	
407-Ⅲ-1139	坂本ⅢB	那須郡	那須町	伊王野		○	○	
407-Ⅲ-1140	堀の内ⅢA	那須郡	那須町	大和須		○	○	
407-Ⅲ-1201	矢組ⅢA	那須郡	那須町	稲沢		○	○	
407-Ⅲ-1202	新田ⅢA	那須郡	那須町	沼野井		○	○	
407-Ⅲ-1203	町田ⅢA	那須郡	那須町	稲沢		○	○	
407-Ⅲ-1204	稲沢ⅢA	那須郡	那須町	稲沢		○	○	
407-Ⅲ-1205	根柄ⅢA	那須郡	那須町	沼野井		○	○	
407-Ⅲ-1303	大町ⅢA	那須郡	那須町	沼野井		○	○	
407-Ⅲ-1312	後梁瀬ⅢA	那須郡	那須町	梁瀬		○	○	
407-Ⅲ-1401	水塩大久保ⅢA	那須郡	那須町	富岡		○	○	
407-Ⅲ-1403	水塩大久保ⅢB	那須郡	那須町	富岡		○	○	
407-Ⅲ-1404	下石住ⅢA	那須郡	那須町	富岡		○	○	
407-Ⅲ-1424	蓑沢ⅢB	那須郡	那須町	蓑沢		○	○	
407-Ⅲ-1426	蓑沢ⅢC	那須郡	那須町	蓑沢		○	○	
407-Ⅲ-1429	打尾木ⅢA	那須郡	那須町	蓑沢		○	○	
407-Ⅲ-1433	石平ⅢA	那須郡	那須町	大畑		○	○	
407-Ⅲ-1436	高橋ⅢA	那須郡	那須町	蓑沢		○	○	
407-Ⅲ-1441	追分ⅢA	那須郡	那須町	蓑沢		○	○	
407-Ⅲ-1501	川東ⅢA	那須郡	那須町	豊原乙		○	○	
407-Ⅲ-1502	豊原乙ⅢA	那須郡	那須町	豊原乙		○	○	
407-Ⅲ-1606	上ノ林ⅢA	那須郡	那須町	高久乙		○	○	
407-Ⅲ-1607	坂ノ下ⅢA	那須郡	那須町	高久乙		○	○	
407-Ⅲ-1608	坂ノ下ⅢB	那須郡	那須町	高久乙		○	○	
407-Ⅲ-1610	坂ノ上ⅢA	那須郡	那須町	高久乙		○	○	
407-Ⅲ-1611	後高井ⅢA	那須郡	那須町	高久丙		○	○	
407-Ⅲ-1612	坂ノ上ⅢB	那須郡	那須町	高久乙		○	○	
407-Ⅲ-1615	北条平ⅢA	那須郡	那須町	高久丙		○	○	
407-Ⅲ-1622	上ノ林ⅢB	那須郡	那須町	高久乙		○	○	
407-Ⅲ-1634	阿久戸ⅢA	那須郡	那須町	高久乙		○	○	
407-Ⅲ-1640	屋敷南ⅢA	那須郡	那須町	高久乙		○	○	
407-Ⅲ-1641	海道ⅢA	那須郡	那須町	大島		○	○	
407-Ⅲ-1642	道ⅢA	那須郡	那須町	大島		○	○	
407-Ⅲ-1701	道西Ⅲ	那須郡	那須町	寺子乙		○	○	
407-Ⅲ-1703	愛宕前ⅢA	那須郡	那須町	高久甲		○	○	
407-Ⅲ-1705	東山Ⅲ	那須郡	那須町	寺子乙		○	○	
407-Ⅲ-1706	不沢添ⅢA	那須郡	那須町	寺子乙		○	○	
407-Ⅲ-1708	愛宕前ⅢB	那須郡	那須町	高久甲		○	○	
407-Ⅲ-1714	入山Ⅲ	那須郡	那須町	寺子乙		○	○	
407-Ⅲ-1716	不沢添ⅢB	那須郡	那須町	寺子乙		○	○	
407-Ⅲ-1717	小羽入道Ⅲ	那須郡	那須町	寺子乙		○	○	
407-Ⅲ-1718	薄木ⅢA	那須郡	那須町	高久甲		○	○	
407-Ⅲ-1721	薄木ⅢB	那須郡	那須町	高久甲		○	○	
407-Ⅲ-1723	菖蒲沢Ⅲ	那須郡	那須町	高久甲		○	○	
407-Ⅲ-1726	時庭Ⅲ	那須郡	那須町	寺子乙		○	○	
407-Ⅲ-1727	西原Ⅲ	那須郡	那須町	高久甲		○	○	
407-Ⅲ-1729	薄室曾根Ⅲ	那須郡	那須町	高久甲		○	○	
407-Ⅲ-1731	西表Ⅲ	那須郡	那須町	高久甲		○	○	
410-I-001	新湯	那須郡	塩原町	湯本塩原	新湯	○	○	
410-I-002	元湯	那須郡	塩原町	湯本塩原	元湯	○	○	
410-I-003	中山	那須郡	塩原町	上塩原	中山	○	○	
410-I-004	塚原	那須郡	塩原町	上塩原	塚原	○	○	
410-I-005	崖下	那須郡	塩原町	中塩原	時ヶ崎	○	○	
410-I-006	時ヶ崎 中学校裏	那須郡	塩原町	中塩原	時ヶ崎	○	○	
410-I-007	八幡下	那須郡	塩原町	中塩原	八幡下	○	○	
410-I-008	今井	那須郡	塩原町	下塩原	今井	○	○	
410-I-009	須巻	那須郡	塩原町	下塩原	須巻	○	○	
410-I-010	畑下	那須郡	塩原町	下塩原	畑下	○	○	
410-I-011	塩の湯	那須郡	塩原町	下塩原	塩の湯	○	○	
410-I-012	四季の里	那須郡	塩原町	下塩原	塩釜	○	○	
410-I-013	塩釜	那須郡	塩原町	下塩原	塩釜	○	○	
410-I-014	七ツ岩	那須郡	塩原町	下塩原	七ツ岩	○	○	
410-I-015	大網温泉	那須郡	塩原町	下塩原	大網	○	○	
410-I-016	戦場	那須郡	塩原町	中塩原	戦場	○	○	
410-I-017	塩原温泉病院	那須郡	塩原町	中塩原		○	○	
410-I-018	小滝B	那須郡	塩原町	上塩原	小滝	○	○	
410-I-019	小滝C	那須郡	塩原町	上塩原	小滝	○	○	

2-8-6 土砂災害警戒区域等(急傾斜地)一覽表

箇所番号	箇所名	所在地				警戒区域	特別警戒区域	備考
		郡・市	町・村	大字	小字			
410-I-020	小田ヶ市A	那須郡	塩原町	中塩原	小田ヶ市	○	○	
410-I-022	古町E	那須郡	塩原町	下塩原	古町	○	○	
410-I-023	塩釜A	那須郡	塩原町	下塩原	塩釜	○	○	
410-I-024	塩釜B	那須郡	塩原町	下塩原	塩釜	○	○	
410-I-025	塩の湯A	那須郡	塩原町	下塩原	塩の湯	○	○	
410-I-026	福渡A	那須郡	塩原町	下塩原	福渡	○	○	
410-I-027	福渡C	那須郡	塩原町	下塩原	福渡	○	○	
410-I-028	福渡D	那須郡	塩原町	下塩原	福渡	○	○	
410-I-029	夕の原A	那須郡	塩原町	下塩原	夕の原	○	○	
410-I-030	入勝橋A	那須郡	塩原町	関谷	入勝橋	○	○	
410-I-1103	野刈戸ⅠA	那須塩原市		中塩原		○	○	
410-I-1105	古町ⅠA	那須塩原市		塩原		○	○	
410-I-1107	畑下ⅠA	那須塩原市		塩原		○	○	
410-I-1112	塩釜ⅠA	那須塩原市		塩原		○	○	
410-I-1114	塩釜ⅠB	那須塩原市		塩原		○	○	
410-I-1122	上の内ⅠA	那須塩原市		関谷		○	○	
410-I-1127	金沢中ⅠA	那須塩原市		金沢		○	○	
410-II-001	小滝A	那須郡	塩原町	上塩原	小滝	○	○	
410-II-002	堂ノ本A	那須郡	塩原町	上塩原	堂ノ本	○	○	
410-II-003	堂ノ本B	那須郡	塩原町	上塩原	堂ノ本	○	○	
410-II-004	戦場A	那須郡	塩原町	中塩原	戦場	○	○	
410-II-005	幕岩A	那須郡	塩原町	中塩原	幕岩	○	○	
410-II-006	野刈戸A	那須郡	塩原町	中塩原	野刈戸	○	○	
410-II-007	古町A	那須郡	塩原町	下塩原	古町	○	○	
410-II-008	古町C	那須郡	塩原町	下塩原	古町	○	○	
410-II-009	古町D	那須郡	塩原町	下塩原	古町	○	○	
410-II-010	畑下A	那須郡	塩原町	下塩原	畑下	○	○	
410-II-011	須巻A	那須郡	塩原町	下塩原	須巻	○	○	
410-II-012	甘湯A	那須郡	塩原町	下塩原	甘湯	○	○	
410-II-013	福渡B	那須郡	塩原町	下塩原	福渡	○	○	
410-II-014	福渡E	那須郡	塩原町	下塩原	福渡	○	○	
410-II-015	福渡F	那須郡	塩原町	下塩原	福渡	○	○	
410-II-016	福渡G	那須郡	塩原町	下塩原	福渡	○	○	
410-II-017	荻平A	那須郡	塩原町	養沼	荻平	○	○	
410-II-018	片角A	那須郡	塩原町	関谷	片角	○	○	
410-II-020	元町A	那須郡	塩原町	関谷	元町	○	○	
410-II-1003	上塩原ⅡA	那須塩原市		上塩原		○	○	
410-II-1101	新湯ⅡA	那須塩原市		湯本塩原		○	○	
410-II-1104	今井ⅡA	那須塩原市		塩原		○	○	
410-II-1109	須巻ⅡA	那須塩原市		塩原		○	○	
410-II-1110	須巻ⅡB	那須塩原市		塩原		○	○	
410-II-1111	甘湯ⅡA	那須塩原市		塩原		○	○	
410-II-1118	入勝橋ⅡA	那須塩原市		関谷		○	○	
410-II-1121	上の内ⅡA	那須塩原市		関谷		○	○	
410-II-1123	上の内ⅡB	那須塩原市		関谷		○	○	
410-II-1124	下田野ⅡA	那須塩原市		下田野		○	○	
410-II-1125	下田野ⅡB	那須塩原市		下田野		○	○	
410-II-1126	金沢上ⅡA	那須塩原市		金沢		○	○	
410-II-1128	宇都野ⅡA	那須塩原市		宇都野		○	○	
410-III-001	湯本a	那須郡	塩原町	湯本塩原	元湯	○	○	
410-III-002	新湯a	那須郡	塩原町	湯本塩原	新湯	○	○	
410-III-003	畑下a	那須郡	塩原町	下塩原	畑下	○	○	
410-III-004	塩釜a	那須郡	塩原町	下塩原	塩釜	○	○	
410-III-005	塩釜b	那須郡	塩原町	下塩原	塩釜	○	○	
410-III-006	福渡a	那須郡	塩原町	下塩原	福渡	○	○	
410-III-007	福渡b	那須郡	塩原町	下塩原	福渡	○	○	
410-III-008	夕の原a	那須郡	塩原町	下塩原	夕の原	○	○	
410-III-009	大綱a	那須郡	塩原町	下塩原	大綱	○	○	
410-III-010	大綱b	那須郡	塩原町	下塩原	大綱	○	○	
410-III-011	片角a	那須郡	塩原町	関谷	片角	○	○	
410-III-012	片角b	那須郡	塩原町	関谷	片角	○	○	
410-III-013	入勝橋a	那須郡	塩原町	関谷	入勝橋	○	○	
410-III-1001	白戸ⅢA	那須塩原市		中塩原		○	○	
410-III-1002	上塩原ⅢA	那須塩原市		上塩原		○	○	
410-III-1004	引久保ⅢB	那須塩原市		上塩原		○	○	
410-III-1101	野刈戸ⅢA	那須塩原市		中塩原		○	○	
410-III-1102	野刈戸ⅢB	那須塩原市		中塩原		○	○	
410-III-1106	古町ⅢA	那須塩原市		塩原		○	○	
410-III-1108	須巻ⅢA	那須塩原市		塩原		○	○	
410-III-1113	塩釜ⅢA	那須塩原市		塩原		○	○	
410-III-1115	福渡ⅢA	那須塩原市		塩原		○	○	
410-III-1116	福渡ⅢB	那須塩原市		塩原		○	○	
410-III-1117	遅野沢ⅢA	那須塩原市		遅野沢		○	○	
410-III-1119	入勝橋ⅢA	那須塩原市		関谷		○	○	
410-III-1120	京町ⅢA	那須塩原市		関谷		○	○	
411-I-1001	小砂ⅠA	那須郡	那珂川町	小砂		○	○	
411-I-1002	小砂ⅠB	那須郡	那珂川町	小砂		○	○	
411-I-1003	小砂ⅠC	那須郡	那珂川町	小砂		○	○	
411-II-1001	小砂ⅡA	那須郡	那珂川町	小砂		○	○	
411-II-1002	小砂ⅡB	那須郡	那珂川町	小砂		○	○	
411-II-1003	小砂ⅡC	那須郡	那珂川町	小砂		○	○	
411-II-1004	小砂ⅡD	那須郡	那珂川町	小砂		○	○	
411-II-1005	小砂ⅡE	那須郡	那珂川町	小砂		○	○	
411-II-1006	小砂ⅡF	那須郡	那珂川町	小砂		○	○	
411-II-1007	小砂ⅡG	那須郡	那珂川町	小砂		○	○	
411-II-1008	小砂ⅡH	那須郡	那珂川町	小砂		○	○	
411-II-1009	小砂ⅡI	那須郡	那珂川町	小砂		○	○	
411-II-1010	小砂ⅡJ	那須郡	那珂川町	小砂		○	○	
411-II-1011	小砂ⅡK	那須郡	那珂川町	小砂		○	○	
411-II-1012	小砂ⅡL	那須郡	那珂川町	小砂		○	○	
411-II-1013	小砂ⅡM	那須郡	那珂川町	小砂		○	○	
411-II-1014	小砂ⅡN	那須郡	那珂川町	小砂		○	○	
411-II-1015	小砂ⅡO	那須郡	那珂川町	小砂		○	○	
411-II-1016	小砂ⅡP	那須郡	那珂川町	小砂		○	○	

2-8-6 土砂災害警戒区域等(急傾斜地)一覽表

箇所番号	箇所名	所在地				警戒区域	特別警戒区域	備考
		郡・市	町・村	大字	小字			
411-II-1017	小砂IIQ	那須郡	那珂川町	小砂		○	○	
411-II-1018	小砂IIR	那須郡	那珂川町	小砂		○	○	
411-II-1019	小砂IIS	那須郡	那珂川町	小砂		○	○	
411-II-1020	小砂IIT	那須郡	那珂川町	小砂		○	○	
411-II-1021	小砂IIU	那須郡	那珂川町	小砂		○	○	
411-II-1022	小砂IIV	那須郡	那珂川町	小砂		○	○	
411-II-1023	小砂IIW	那須郡	那珂川町	小砂		○	○	
411-II-1024	小砂IIX	那須郡	那珂川町	小砂		○	○	
411-II-1025	小砂IYY	那須郡	那珂川町	小砂		○	○	
411-II-1026	小砂IIZ	那須郡	那珂川町	小砂		○	○	
411-II-1027	小砂IIAA	那須郡	那珂川町	小砂		○	○	
411-II-1028	小砂IIAB	那須郡	那珂川町	小砂		○	○	
411-II-1029	小砂IIAC	那須郡	那珂川町	小砂		○	○	
411-III-1001	小砂IIIA	那須郡	那珂川町	小砂		○	○	
411-III-1002	小砂IIIB	那須郡	那珂川町	小砂		○	○	
411-III-1003	小砂IIIC	那須郡	那珂川町	小砂		○	○	
411-III-1004	小砂IIID	那須郡	那珂川町	小砂		○	○	
411-III-1005	小砂IIIE	那須郡	那珂川町	小砂		○	○	
411-III-1006	小砂IIIF	那須郡	那珂川町	小砂		○	○	
411-III-1007	小砂IIIG	那須郡	那珂川町	小砂		○	○	
411-III-1008	小砂IIIH	那須郡	那珂川町	小砂		○	○	
411-III-1009	小砂IIII	那須郡	那珂川町	小砂		○	○	
411-III-1010	小砂IIIJ	那須郡	那珂川町	小砂		○	○	
411-III-1011	小砂IIIK	那須郡	那珂川町	小砂		○	○	
411-III-1012	小砂IIIL	那須郡	那珂川町	小砂		○	○	
411-III-1013	小砂IIIM	那須郡	那珂川町	小砂		○	○	
421-I-001	岡庭場A	佐野市	田沼町	作原	岡庭場	○	○	
421-I-002	近沢A	佐野市	田沼町	作原	近沢	○	○	
421-I-003	白岩A	佐野市	田沼町	白岩	白岩	○	○	
421-I-004	金原A	佐野市	田沼町	閑馬	金原	○	○	
421-I-005	坪ノ内A	佐野市	田沼町	長谷場	坪ノ内	○	○	
421-I-006	西根A	佐野市	田沼町	梅園	西根	○	○	
421-I-007	柳沢A	佐野市	田沼町	下彦間	柳沢	○	○	
421-I-008	柳沢B	佐野市	田沼町	下彦間	柳沢	○	○	
421-I-009	井戸尻A	佐野市	田沼町	岩崎	井戸尻	○	○	
421-I-010	西ノ入A	佐野市	田沼町	多田	西ノ入	○	○	
421-I-011	北沢A	佐野市	田沼町	岩崎	北沢	○	○	
421-I-012	沢口A	佐野市	田沼町	岩崎	沢口	○	○	
421-I-013	寺沢A	佐野市	田沼町	戸室	寺沢	○	○	
421-I-014	山際A	佐野市	田沼町	田沼	山際	○	○	
421-I-015	宮ノ内A	佐野市	田沼町	多田	宮ノ内	○	○	
421-I-1001	曲屋IA	佐野市	佐野市	船越町		○	○	
421-I-1002	曲屋IB	佐野市	佐野市	船越町		○	○	
421-I-1003	下大戸IA	佐野市	佐野市	作原町		○	○	
421-I-1004	宮内IA	佐野市	佐野市	閑馬町		○	○	
421-I-1005	駒藤IA	佐野市	佐野市	長谷場町		○	○	
421-I-1006	宮前IA	佐野市	佐野市	下彦間町		○	○	
421-I-1007	大松IA	佐野市	佐野市	下彦間町		○	○	
421-II-001	上大戸IIA	佐野市	田沼町	作原	上大戸	○	○	
421-II-002	上大戸IIB	佐野市	田沼町	作原	上大戸	○	○	
421-II-003	上大戸IIC	佐野市	田沼町	作原	上大戸	○	○	
421-II-004	上大戸IID	佐野市	田沼町	作原	上大戸	○	○	
421-II-005	上大戸IIE	佐野市	田沼町	作原	上大戸	○	○	
421-II-006	小戸IIA	佐野市	田沼町	作原	小戸	○	○	
421-II-007	上大戸IIF	佐野市	田沼町	作原	上大戸	○	○	
421-II-008	中大戸IIA	佐野市	田沼町	作原	中大戸	○	○	
421-II-009	中大戸IIB	佐野市	田沼町	作原	中大戸	○	○	
421-II-010	小戸IIB	佐野市	田沼町	作原	小戸	○	○	
421-II-011	小戸IIC	佐野市	田沼町	作原	小戸	○	○	
421-II-012	小戸IID	佐野市	田沼町	作原	小戸	○	○	
421-II-013	小戸IIE	佐野市	田沼町	作原	小戸	○	○	
421-II-014	小戸IIF	佐野市	田沼町	作原	小戸	○	○	
421-II-015	下大戸IIA	佐野市	田沼町	作原	下大戸	○	○	
421-II-016	下大戸IIB	佐野市	田沼町	作原	下大戸	○	○	
421-II-017	下大戸IIC	佐野市	田沼町	作原	下大戸	○	○	
421-II-018	岡庭場IIA	佐野市	田沼町	作原	岡庭場	○	○	
421-II-019	小平IIA	佐野市	田沼町	作原	小平	○	○	
421-II-020	栃久保IIA	佐野市	田沼町	作原	栃久保	○	○	
421-II-021	近沢IIA	佐野市	田沼町	作原	近沢	○	○	
421-II-022	栃久保IIB	佐野市	田沼町	作原	栃久保	○	○	
421-II-023	栃久保IIC	佐野市	田沼町	作原	栃久保	○	○	
421-II-024	黒沢西通IIA	佐野市	田沼町	飛駒	黒沢西通	○	○	
421-II-025	黒沢東通IIA	佐野市	田沼町	飛駒	黒沢東通	○	○	
421-II-026	黒沢西通IIB	佐野市	田沼町	飛駒	黒沢西通	○	○	
421-II-027	黒沢西通IIC	佐野市	田沼町	飛駒	黒沢西通	○	○	
421-II-028	黒沢西通IID	佐野市	田沼町	飛駒	黒沢西通	○	○	
421-II-029	黒沢西通IIE	佐野市	田沼町	飛駒	黒沢西通	○	○	
421-II-030	黒沢西通IIF	佐野市	田沼町	飛駒	黒沢西通	○	○	
421-II-031	黒沢西通IIG	佐野市	田沼町	飛駒	黒沢西通	○	○	
421-II-032	黒沢東通IIB	佐野市	田沼町	飛駒	黒沢東通	○	○	
421-II-033	黒沢西通IIH	佐野市	田沼町	飛駒	黒沢西通	○	○	
421-II-034	黒沢西通IIJ	佐野市	田沼町	飛駒	黒沢西通	○	○	
421-II-035	黒沢西通IIK	佐野市	田沼町	飛駒	黒沢西通	○	○	
421-II-036	黒沢東通IIC	佐野市	田沼町	飛駒	黒沢東通	○	○	
421-II-038	寺沢西通IIB	佐野市	田沼町	飛駒	寺沢西通	○	○	
421-II-039	寺沢東通IIB	佐野市	田沼町	飛駒	寺沢東通	○	○	
421-II-040	寺沢東通IIA	佐野市	田沼町	飛駒	寺沢東通	○	○	
421-II-043	鍋沢西通IIA	佐野市	田沼町	飛駒	鍋沢西通	○	○	
421-II-044	鍋沢西通IIB	佐野市	田沼町	飛駒	鍋沢西通	○	○	
421-II-046	暮坪IIB	佐野市	田沼町	飛駒	暮坪	○	○	
421-II-047	下作原IIA	佐野市	田沼町	作原	下作原	○	○	
421-II-048	下作原IIB	佐野市	田沼町	作原	下作原	○	○	
421-II-049	下作原IIC	佐野市	田沼町	作原	下作原	○	○	
421-II-050	下作原IID	佐野市	田沼町	作原	下作原	○	○	

2-8-6 土砂災害警戒区域等(急傾斜地)一覽表

箇所番号	箇所名	所在地				警戒区域	特別警戒区域	備考
		郡・市	町・村	大字	小字			
421-II-051	下作原 II E	佐野市	田沼町	作原	下作原	○	○	
421-II-052	下作原 II F	佐野市	田沼町	作原	下作原	○	○	
421-II-053	山口上手 II A	佐野市	田沼町	白岩	山口上手	○	○	
421-II-054	山口 II A	佐野市	田沼町	白岩	山口	○	○	
421-II-055	蛭沢 II A	佐野市	田沼町	白岩	蛭沢	○	○	
421-II-056	ヨスケ II A	佐野市	田沼町	白岩	ヨスケ	○	○	
421-II-057	下白岩 II A	佐野市	田沼町	白岩	下白岩	○	○	
421-II-058	鷺ノ巣 II A	佐野市	田沼町	白岩	鷺ノ巣	○	○	
421-II-059	稲村沢 II A	佐野市	田沼町	白岩	稲村沢	○	○	
421-II-060	稲村 II A	佐野市	田沼町	白岩	稲村	○	○	
421-II-061	高谷 II A	佐野市	田沼町	白岩	高谷	○	○	
421-II-062	高谷 II B	佐野市	田沼町	白岩	高谷	○	○	
421-II-063	狸穴 II A	佐野市	田沼町	長谷場飛地	狸穴	○	○	
421-II-064	戸雁南通 II A	佐野市	田沼町	飛駒	戸雁南通	○	○	
421-II-065	熊久保 II A	佐野市	田沼町	飛駒	熊久保	○	○	
421-II-066	田保 II A	佐野市	田沼町	飛駒	田保	○	○	
421-II-067	田保 II B	佐野市	田沼町	飛駒	田保	○	○	
421-II-068	川面 II A	佐野市	田沼町	飛駒	川面	○	○	
421-II-069	唐沢 II A	佐野市	田沼町	飛駒	唐沢	○	○	
421-II-070	塩田川東 II A	佐野市	田沼町	飛駒	塩田川東	○	○	
421-II-071	塩田川東 II B	佐野市	田沼町	飛駒	塩田川東	○	○	
421-II-072	塩田川東 II C	佐野市	田沼町	飛駒	塩田川東	○	○	
421-II-073	塩田川西 II A	佐野市	田沼町	飛駒	塩田川西	○	○	
421-II-074	塩田川西 II B	佐野市	田沼町	飛駒	塩田川西	○	○	
421-II-075	中木戸川西 II A	佐野市	田沼町	飛駒	中木戸川西	○	○	
421-II-076	中木戸川西 II B	佐野市	田沼町	飛駒	中木戸川西	○	○	
421-II-077	中木戸川西 II C	佐野市	田沼町	飛駒	中木戸川西	○	○	
421-II-078	中木戸川西 II D	佐野市	田沼町	飛駒	中木戸川西	○	○	
421-II-079	中木戸川東 II A	佐野市	田沼町	飛駒	中木戸川東	○	○	
421-II-080	中木戸川東 II B	佐野市	田沼町	飛駒	中木戸川東	○	○	
421-II-081	中木戸川東 II C	佐野市	田沼町	飛駒	中木戸川東	○	○	
421-II-082	中木戸川東 II D	佐野市	田沼町	飛駒	中木戸川東	○	○	
421-II-083	小野久保 II A	佐野市	田沼町	下彦間	小野久保	○	○	
421-II-084	小野久保 II B	佐野市	田沼町	下彦間	小野久保	○	○	
421-II-085	家隆 II A	佐野市	田沼町	下彦間	家隆	○	○	
421-II-086	家隆 II B	佐野市	田沼町	下彦間	家隆	○	○	
421-II-087	家隆 II C	佐野市	田沼町	下彦間	家隆	○	○	
421-II-088	宮前 II A	佐野市	田沼町	下彦間	宮前	○	○	
421-II-089	宮前 II B	佐野市	田沼町	下彦間	宮前	○	○	
421-II-090	笠松 II A	佐野市	田沼町	下彦間	笠松	○	○	
421-II-091	笠松 II B	佐野市	田沼町	下彦間	笠松	○	○	
421-II-092	大松 II A	佐野市	田沼町	下彦間	大松	○	○	
421-II-093	大松 II B	佐野市	田沼町	下彦間	大松	○	○	
421-II-094	大松 II C	佐野市	田沼町	下彦間	大松	○	○	
421-II-095	榎木屋 II A	佐野市	田沼町	下彦間	榎木屋	○	○	
421-II-096	宿東 II A	佐野市	田沼町	下彦間	宿東	○	○	
421-II-098	須花 II B	佐野市	田沼町	下彦間	須花	○	○	
421-II-099	沢口 II A	佐野市	田沼町	閑馬	沢口	○	○	
421-II-100	沢口 II B	佐野市	田沼町	閑馬	沢口	○	○	
421-II-1001	柳沢 II A	佐野市	佐野市	岩崎町		○	○	
421-II-1002	上大戸 II G	佐野市	佐野市	作原町		○	○	
421-II-1003	中大戸 II C	佐野市	佐野市	作原町		○	○	
421-II-1004	小戸 II G	佐野市	佐野市	作原町		○	○	
421-II-1005	小戸 II H	佐野市	佐野市	作原町		○	○	
421-II-1006	栃久保 II D	佐野市	佐野市	作原町		○	○	
421-II-1007	栃久保 II E	佐野市	佐野市	作原町		○	○	
421-II-1008	下作原 II G	佐野市	佐野市	作原町		○	○	
421-II-1009	下作原 II H	佐野市	佐野市	作原町		○	○	
421-II-1010	高谷 II C	佐野市	佐野市	白岩町		○	○	
421-II-1011	下高谷 II A	佐野市	佐野市	白岩町		○	○	
421-II-1012	沢口 II C	佐野市	佐野市	閑馬町		○	○	
421-II-1013	金原 II F	佐野市	佐野市	閑馬町		○	○	
421-II-1014	坂和 II C	佐野市	佐野市	閑馬町		○	○	
421-II-1015	坂和 II D	佐野市	佐野市	閑馬町		○	○	
421-II-1016	粟木内 II D	佐野市	佐野市	閑馬町		○	○	
421-II-1017	宮内 II C	佐野市	佐野市	閑馬町		○	○	
421-II-1018	松場 II B	佐野市	佐野市	閑馬町		○	○	
421-II-1019	下川原 II C	佐野市	佐野市	閑馬町		○	○	
421-II-102	金原 II B	佐野市	田沼町	閑馬	金原	○	○	
421-II-1020	遠原 II A	佐野市	佐野市	閑馬町		○	○	
421-II-1021	閑馬大綱 II A	佐野市	佐野市	閑馬町		○	○	
421-II-1022	駒ヶ沢 II A	佐野市	佐野市	御神楽町		○	○	
421-II-1023	小又 II E	佐野市	佐野市	長谷場町		○	○	
421-II-1024	内出 II A	佐野市	佐野市	御神楽町		○	○	
421-II-1025	生沢 II A	佐野市	佐野市	御神楽町		○	○	
421-II-1026	堀沢 II A	佐野市	佐野市	御神楽町		○	○	
421-II-1027	東根 II C	佐野市	佐野市	梅園町		○	○	
421-II-1028	中野 II A	佐野市	佐野市	梅園町		○	○	
421-II-1029	川東 II A	佐野市	佐野市	閑馬町		○	○	
421-II-103	金原 II C	佐野市	田沼町	閑馬	金原	○	○	
421-II-1030	小坂 II A	佐野市	佐野市	飛駒町		○	○	
421-II-1031	鍋沢西通 II C	佐野市	佐野市	飛駒町		○	○	
421-II-1032	家隆 II D	佐野市	佐野市	下彦間町		○	○	
421-II-1033	矢の沢 II A	佐野市	佐野市	下彦間町		○	○	
421-II-1034	田保 II A	佐野市	佐野市	飛駒町		○	○	
421-II-1035	松阪 II A	佐野市	佐野市	閑馬町		○	○	
421-II-1036	沢口 II B	佐野市	佐野市	閑馬町		○	○	
421-II-1037	沢口 II C	佐野市	佐野市	閑馬町		○	○	
421-II-1038	鍋沢西通 II D	佐野市	佐野市	飛駒町		○	○	
421-II-1039	寺沢 II A	佐野市	佐野市	飛駒町		○	○	
421-II-104	金原 II D	佐野市	田沼町	閑馬	金原	○	○	
421-II-1040	町田 II C	佐野市	佐野市	富士町		○	○	
421-II-1041	黒沢西通 II K	佐野市	佐野市	飛駒町		○	○	
421-II-1042	黒沢東通 II D	佐野市	佐野市	飛駒町		○	○	

2-8-6 土砂災害警戒区域等(急傾斜地)一覽表

箇所番号	箇所名	所在地				警戒区域	特別警戒区域	備考
		郡・市	町・村	大字	小字			
421-II-1043	松阪II B	佐野市	佐野市	閑馬町		○	○	
421-II-1044	大網II A	佐野市	佐野市	閑馬町		○	○	
421-II-1045	大網II B	佐野市	佐野市	閑馬町		○	○	
421-II-1046	大網II C	佐野市	佐野市	閑馬町		○	○	
421-II-1047	竹の沢II A	佐野市	佐野市	下彦間町		○	○	
421-II-1048	竹の沢II B	佐野市	佐野市	下彦間町		○	○	
421-II-1049	唐沢II B	佐野市	佐野市	飛駒町		○	○	
421-II-105	金原II E	佐野市	田沼町	閑馬	金原	○	○	
421-II-1050	黒沢西通II L	佐野市	佐野市	飛駒町		○	○	
421-II-1051	鍋沢川西通II E	佐野市	佐野市	飛駒町		○	○	
421-II-1052	塩田川西II C	佐野市	佐野市	飛駒町		○	○	
421-II-1053	小野久保II C	佐野市	佐野市	下彦間町		○	○	
421-II-106	坂和II A	佐野市	田沼町	閑馬	坂和	○	○	
421-II-107	坂和II B	佐野市	田沼町	閑馬	坂和	○	○	
421-II-108	粟木内II A	佐野市	田沼町	閑馬	粟木内	○	○	
421-II-109	粟木内II B	佐野市	田沼町	閑馬	粟木内	○	○	
421-II-110	宮内II A	佐野市	田沼町	閑馬	宮内	○	○	
421-II-111	宮内II B	佐野市	田沼町	閑馬	宮内	○	○	
421-II-113	粟木内II C	佐野市	田沼町	閑馬	粟木内	○	○	
421-II-115	木戸II B	佐野市	田沼町	閑馬	木戸	○	○	
421-II-116	馬場II A	佐野市	田沼町	閑馬	馬場	○	○	
421-II-117	松場II A	佐野市	田沼町	閑馬	松場	○	○	
421-II-118	下川原II A	佐野市	田沼町	閑馬	下川原	○	○	
421-II-119	下川原II B	佐野市	田沼町	閑馬	下川原	○	○	
421-II-120	春高II A	佐野市	田沼町	閑馬	春高	○	○	
421-II-121	春高II B	佐野市	田沼町	閑馬	春高	○	○	
421-II-122	葛和田II A	佐野市	田沼町	閑馬	葛和田	○	○	
421-II-123	葛和田II B	佐野市	田沼町	閑馬	葛和田	○	○	
421-II-124	葛和田II C	佐野市	田沼町	閑馬	葛和田	○	○	
421-II-125	葛和田II D	佐野市	田沼町	閑馬	葛和田	○	○	
421-II-126	御所ノ入II A	佐野市	田沼町	山形	御所ノ入	○	○	
421-II-127	桶沢II A	佐野市	田沼町	長谷場	桶沢	○	○	
421-II-128	袖ノ木II A	佐野市	田沼町	長谷場	袖ノ木	○	○	
421-II-129	袖ノ木II B	佐野市	田沼町	長谷場	袖ノ木	○	○	
421-II-130	上森II A	佐野市	田沼町	長谷場	上森	○	○	
421-II-131	上森II B	佐野市	田沼町	長谷場	上森	○	○	
421-II-132	袖ノ木II C	佐野市	田沼町	長谷場	袖ノ木	○	○	
421-II-133	穴沢II A	佐野市	田沼町	長谷場	穴沢	○	○	
421-II-134	黒田II A	佐野市	田沼町	長谷場	黒田	○	○	
421-II-135	野竹内II A	佐野市	田沼町	長谷場	野竹内	○	○	
421-II-136	上長谷場II A	佐野市	田沼町	長谷場	上長谷場	○	○	
421-II-137	下長谷場II A	佐野市	田沼町	長谷場	下長谷場	○	○	
421-II-138	下長谷場II B	佐野市	田沼町	長谷場	下長谷場	○	○	
421-II-139	坪ノ内II A	佐野市	田沼町	長谷場	坪ノ内	○	○	
421-II-140	小又II A	佐野市	田沼町	長谷場	小又	○	○	
421-II-141	小又II B	佐野市	田沼町	長谷場	小又	○	○	
421-II-142	小又II C	佐野市	田沼町	長谷場	小又	○	○	
421-II-143	小又II D	佐野市	田沼町	長谷場	小又	○	○	
421-II-144	大久保II A	佐野市	田沼町	長谷場	大久保	○	○	
421-II-145	小沢II A	佐野市	田沼町	長谷場	小沢	○	○	
421-II-146	駒ヶ沢口II A	佐野市	田沼町	御神楽	駒ヶ沢口	○	○	
421-II-147	入御神楽II A	佐野市	田沼町	御神楽	入御神楽	○	○	
421-II-148	入御神楽II B	佐野市	田沼町	御神楽	入御神楽	○	○	
421-II-149	入御神楽II C	佐野市	田沼町	御神楽	入御神楽	○	○	
421-II-150	入御神楽II D	佐野市	田沼町	御神楽	入御神楽	○	○	
421-II-151	古滝II A	佐野市	田沼町	船越	古滝	○	○	
421-II-152	宮滝II A	佐野市	田沼町	船越	宮滝	○	○	
421-II-153	古越路II A	佐野市	田沼町	船越	古越路	○	○	
421-II-154	船越西根II A	佐野市	田沼町	船越	西根	○	○	
421-II-155	山添II A	佐野市	田沼町	船越	山添	○	○	
421-II-156	樋ノ口II A	佐野市	田沼町	船越	樋ノ口	○	○	
421-II-157	曲屋II A	佐野市	田沼町	船越	曲屋	○	○	
421-II-158	会所II A	佐野市	田沼町	船越	会所	○	○	
421-II-159	三角II A	佐野市	田沼町	岩崎	三角	○	○	
421-II-160	千手堂II A	佐野市	田沼町	岩崎	千手堂	○	○	
421-II-161	宮ノ西II A	佐野市	田沼町	戸室	宮ノ西	○	○	
421-II-162	内和田II A	佐野市	田沼町	戸室	内和田	○	○	
421-II-163	東根II A	佐野市	田沼町	梅園	東根	○	○	
421-II-164	東根II B	佐野市	田沼町	梅園	東根	○	○	
421-II-165	梅園西根II A	佐野市	田沼町	梅園	西根	○	○	
421-II-167	吹上II A	佐野市	田沼町	梅園	吹上	○	○	
421-II-168	馬場II A	佐野市	田沼町	山形	馬場	○	○	
421-II-169	芝本II A	佐野市	田沼町	山形	芝本	○	○	
421-II-170	久手ノ内II A	佐野市	田沼町	山形	久手ノ内	○	○	
421-II-171	久手ノ内II B	佐野市	田沼町	山形	久手ノ内	○	○	
421-II-172	久手ノ内II C	佐野市	田沼町	山形	久手ノ内	○	○	
421-II-173	童谷II A	佐野市	田沼町	山越	童谷	○	○	
421-III-001	黒沢西通III A	佐野市	田沼町	飛駒	黒沢西通	○	○	
421-III-002	黒沢西通III B	佐野市	田沼町	飛駒	黒沢西通	○	○	
421-III-003	黒沢東通III A	佐野市	田沼町	飛駒	黒沢東通	○	○	
421-III-004	黒沢西通III C	佐野市	田沼町	飛駒	黒沢西通	○	○	
421-III-005	寺沢東通III A	佐野市	田沼町	飛駒	寺沢東通	○	○	
421-III-006	下作原III A	佐野市	田沼町	作原	下作原	○	○	
421-III-007	下作原III B	佐野市	田沼町	作原	下作原	○	○	
421-III-008	下作原III C	佐野市	田沼町	作原	下作原	○	○	
421-III-009	白岩III A	佐野市	田沼町	白岩	白岩	○	○	
421-III-010	山口上手III A	佐野市	田沼町	白岩	山口上手	○	○	
421-III-011	中木戸川西III A	佐野市	田沼町	飛駒	中木戸川西	○	○	
421-III-012	小野久保III A	佐野市	田沼町	下彦間	小野久保	○	○	
421-III-013	須花III A	佐野市	田沼町	下彦間	須花	○	○	
421-III-014	小又III A	佐野市	田沼町	長谷場	小又	○	○	
421-III-015	清水III A	佐野市	田沼町	御神楽	清水	○	○	
421-III-016	丸山下III A	佐野市	田沼町	戸室	丸山下	○	○	
421-III-1001	曲屋III A	佐野市	佐野市	船越町		○	○	

2-8-6 土砂災害警戒区域等(急傾斜地)一覽表

箇所番号	箇所名	所在地				警戒区域	特別警戒区域	備考
		郡・市	町・村	大字	小字			
421-Ⅲ-1002	戸室ⅢA	佐野市	佐野市	戸室町		○	○	
421-Ⅲ-1003	戸室ⅢB	佐野市	佐野市	戸室町		○	○	
421-Ⅲ-1004	山形ⅢA	佐野市	佐野市	山形町		○	○	
421-Ⅲ-1005	山形ⅢB	佐野市	佐野市	山形町		○	○	
421-Ⅲ-1006	御所ノ入ⅢA	佐野市	佐野市	山形町		○	○	
421-Ⅲ-1007	小戸ⅢA	佐野市	佐野市	作原町		○	○	
421-Ⅲ-1008	上大戸ⅢA	佐野市	佐野市	作原町		○	○	
421-Ⅲ-1009	小戸ⅢB	佐野市	佐野市	作原町		○	○	
421-Ⅲ-1010	下作原ⅢC	佐野市	佐野市	作原町		○	○	
421-Ⅲ-1011	炭屋ⅢA	佐野市	佐野市	長谷場町		○	○	
421-Ⅲ-1012	馬場ⅢA	佐野市	佐野市	閑馬町		○	○	
421-Ⅲ-1013	川西ⅢA	佐野市	佐野市	閑馬町		○	○	
421-Ⅲ-1014	下森ⅢA	佐野市	佐野市	長谷場町		○	○	
421-Ⅲ-1015	入御神楽ⅢA	佐野市	佐野市	御神楽町		○	○	
421-Ⅲ-1016	西根ⅢA	佐野市	佐野市	梅園町		○	○	
421-Ⅲ-1017	東根ⅢA	佐野市	佐野市	梅園町		○	○	
421-Ⅲ-1018	中野ⅢA	佐野市	佐野市	梅園町		○	○	
421-Ⅲ-1019	塩田ⅢA	佐野市	佐野市	飛駒町		○	○	
421-Ⅲ-1020	後口ⅢA	佐野市	佐野市	会沢町		○	○	
421-Ⅲ-1021	打越ⅢA	佐野市	佐野市	飛駒町		○	○	
421-Ⅲ-1022	大綱ⅢA	佐野市	佐野市	閑馬町		○	○	
421-Ⅲ-1023	中木戸川西ⅢA	佐野市	佐野市	飛駒町		○	○	
421-Ⅲ-1024	中木戸川西ⅢB	佐野市	佐野市	飛駒町		○	○	
422-I-001	橋本A	佐野市	葛生町	秋山	橋本	○	○	
422-I-002	山根A	佐野市	葛生町	秋山	山根	○	○	
422-I-003	儘下A	佐野市	葛生町	秋山	儘下	○	○	
422-I-004	竹ノ花A	佐野市	葛生町	水木	竹ノ花	○	○	
422-I-005	戸叶A	佐野市	葛生町	仙波	戸叶	○	○	
422-I-006	円光内A	佐野市	葛生町	仙波	円光内	○	○	
422-I-007	磯川原A	佐野市	葛生町	水木	磯川原	○	○	
422-I-008	越沢A	佐野市	葛生町	楠平	越沢	○	○	
422-I-009	正通A	佐野市	葛生町	牧	正通	○	○	
422-I-010	祖通A	佐野市	葛生町	牧	祖通	○	○	
422-I-011	祖通B	佐野市	葛生町	牧	祖通	○	○	
422-I-012	年通A	佐野市	葛生町	牧	年通	○	○	
422-I-013	年通B	佐野市	葛生町	牧	年通	○	○	
422-I-014	下り沢A	佐野市	葛生町	豊代	下り沢	○	○	
422-I-015	神主A	佐野市	葛生町	仙波	神主	○	○	
422-I-016	神主A	佐野市	葛生町	仙波	神主	○	○	
422-I-017	鍛冶屋A	佐野市	葛生町	仙波	鍛冶屋	○	○	
422-I-018	鷺ノ宮A	佐野市	葛生町	仙波	鷺ノ宮	○	○	
422-I-019	鷺ノ宮B	佐野市	葛生町	仙波	鷺ノ宮	○	○	
422-I-020	根本A	佐野市	葛生町	仙波	根本	○	○	
422-I-021	影沢A	佐野市	葛生町	豊代	影沢	○	○	
422-I-022	宿	佐野市	葛生町	豊代	宿	○	○	
422-I-023	田ノ内A	佐野市	葛生町	豊代	田ノ内	○	○	
422-I-024	田ノ内B	佐野市	葛生町	豊代	田ノ内	○	○	
422-I-025	石沢A	佐野市	葛生町	豊代	石沢	○	○	
422-I-026	勢ヶ久保A	佐野市	葛生町	鉢木町	勢ヶ久保	○	○	
422-I-027	井戸ノ沢A	佐野市	葛生町	山菅	井戸ノ沢	○	○	
422-I-028	岡A	佐野市	葛生町	会沢	岡	○	○	
422-I-029	川久保A	佐野市	葛生町	会沢	川久保	○	○	
422-I-030	川久保B	佐野市	葛生町	会沢	川久保	○	○	
422-I-031	観音堂A	佐野市	葛生町	会沢	観音堂	○	○	
422-I-032	中妻A	佐野市	葛生町	会沢	中妻	○	○	
422-I-033	西山A	佐野市	葛生町	会沢	西山	○	○	
422-I-034	宮下町A	佐野市	葛生町	宮下町		○	○	
422-I-035	片山A	佐野市	葛生町	葛生	片山	○	○	
422-I-036	中央東一丁目A	佐野市	葛生町	中央東一丁目		○	○	
422-I-037	明神A	佐野市	葛生町	中	明神	○	○	
422-I-038	松葉A	佐野市	葛生町	中	松葉	○	○	
422-I-1001	古内ⅠA	佐野市	佐野市	仙波町		○	○	
422-I-1002	古越ⅠA	佐野市	佐野市	あくど町		○	○	
422-II-001	瀬戸平ⅡA	佐野市	葛生町	秋山	瀬戸平	○	○	
422-II-002	西ⅡA	佐野市	葛生町	秋山	西	○	○	
422-II-003	東ⅡA	佐野市	葛生町	秋山	東	○	○	
422-II-004	松場ⅡA	佐野市	葛生町	秋山	松場	○	○	
422-II-005	山口ⅡA	佐野市	葛生町	秋山	山口	○	○	
422-II-006	山口ⅡB	佐野市	葛生町	秋山	山口	○	○	
422-II-007	石川原ⅡA	佐野市	葛生町	秋山	石川原	○	○	
422-II-008	半纏ⅡA	佐野市	葛生町	秋山	半纏	○	○	
422-II-009	台ⅡA	佐野市	葛生町	秋山	台	○	○	
422-II-010	原内ⅡA	佐野市	葛生町	秋山	原内	○	○	
422-II-011	原内ⅡB	佐野市	葛生町	秋山	原内	○	○	
422-II-012	深堀ⅡA	佐野市	葛生町	秋山	深堀	○	○	
422-II-013	石川原ⅡB	佐野市	葛生町	秋山	石川原	○	○	
422-II-014	今倉ⅡA	佐野市	葛生町	秋山	今倉	○	○	
422-II-015	二夕塚ⅡA	佐野市	葛生町	秋山	二夕塚	○	○	
422-II-016	二夕塚ⅡB	佐野市	葛生町	秋山	二夕塚	○	○	
422-II-017	深堀ⅡB	佐野市	葛生町	秋山	深堀	○	○	
422-II-018	下久保ⅡA	佐野市	葛生町	秋山	下久保	○	○	
422-II-019	上ノ山ⅡA	佐野市	葛生町	秋山	上ノ山	○	○	
422-II-020	志太郎内ⅡA	佐野市	葛生町	秋山	志太郎内	○	○	
422-II-021	伝内林ⅡA	佐野市	葛生町	秋山	伝内林	○	○	
422-II-022	差保内ⅡA	佐野市	葛生町	秋山	差保内	○	○	
422-II-023	狸ノ内ⅡA	佐野市	葛生町	秋山	狸ノ内	○	○	
422-II-024	狸ノ内ⅡB	佐野市	葛生町	秋山	狸ノ内	○	○	
422-II-025	井戸尻ⅡA	佐野市	葛生町	秋山	井戸尻	○	○	
422-II-026	梅木ⅡA	佐野市	葛生町	秋山	梅木	○	○	
422-II-027	片葉美ⅡA	佐野市	葛生町	秋山	片葉美	○	○	
422-II-028	閑場ⅡA	佐野市	葛生町	秋山	閑場	○	○	
422-II-029	梅木ⅡB	佐野市	葛生町	秋山	梅木	○	○	
422-II-030	彦次郎内ⅡA	佐野市	葛生町	秋山	彦次郎内	○	○	
422-II-031	中ノ内ⅡA	佐野市	葛生町	秋山	中ノ内	○	○	

2-8-6 土砂災害警戒区域等(急傾斜地)一覽表

箇所番号	箇所名	所在地				警戒区域	特別警戒区域	備考
		郡・市	町・村	大字	小字			
422-II-032	出原II A	佐野市	葛生町	秋山	出原	○	○	
422-II-033	寺ノ内前II A	佐野市	葛生町	秋山	寺ノ内前	○	○	
422-II-034	栃橋II A	佐野市	葛生町	秋山	栃橋	○	○	
422-II-035	宮原II A	佐野市	葛生町	秋山	宮原	○	○	
422-II-036	今田II A	佐野市	葛生町	秋山	今田	○	○	
422-II-037	前沢II A	佐野市	葛生町	秋山	前沢	○	○	
422-II-038	前沢II B	佐野市	葛生町	秋山	前沢	○	○	
422-II-039	宮原II B	佐野市	葛生町	秋山	宮原	○	○	
422-II-040	片根II A	佐野市	葛生町	秋山	片根	○	○	
422-II-041	太田沢II A	佐野市	葛生町	水木	太田沢	○	○	
422-II-042	太田沢II B	佐野市	葛生町	水木	太田沢	○	○	
422-II-043	門ノ内II A	佐野市	葛生町	水木	門ノ内	○	○	
422-II-044	門ノ内II B	佐野市	葛生町	水木	門ノ内	○	○	
422-II-045	竹ノ沢II A	佐野市	葛生町	水木	竹ノ沢	○	○	
422-II-046	夏保II A	佐野市	葛生町	仙波	夏保	○	○	
422-II-047	神田II A	佐野市	葛生町	仙波	神田	○	○	
422-II-048	松倉II A	佐野市	葛生町	仙波	松倉	○	○	
422-II-049	松倉II B	佐野市	葛生町	仙波	松倉	○	○	
422-II-050	小白岩II A	佐野市	葛生町	仙波	小白岩	○	○	
422-II-051	夏保II B	佐野市	葛生町	仙波	夏保	○	○	
422-II-052	小白岩II B	佐野市	葛生町	仙波	小白岩	○	○	
422-II-053	萱沼II A	佐野市	葛生町	仙波	萱沼	○	○	
422-II-054	萱沼II B	佐野市	葛生町	仙波	萱沼	○	○	
422-II-055	萱沼II C	佐野市	葛生町	仙波	萱沼	○	○	
422-II-056	原II A	佐野市	葛生町	仙波	原	○	○	
422-II-057	小拍子II A	佐野市	葛生町	仙波	小拍子	○	○	
422-II-059	古内II A	佐野市	葛生町	仙波	古内	○	○	
422-II-060	宮ノ腰II A	佐野市	葛生町	仙波	宮ノ腰	○	○	
422-II-061	越沢II A	佐野市	葛生町	柿平	越沢	○	○	
422-II-062	川島II A	佐野市	葛生町	柿平	川島	○	○	
422-II-063	高松II A	佐野市	葛生町	水木	高松	○	○	
422-II-064	丸山II A	佐野市	葛生町	水木	丸山	○	○	
422-II-065	新谷II A	佐野市	葛生町	柿平	新谷	○	○	
422-II-066	細内II A	佐野市	葛生町	柿平	細内	○	○	
422-II-067	細内II B	佐野市	葛生町	柿平	細内	○	○	
422-II-068	正通II A	佐野市	葛生町	牧	正通	○	○	
422-II-069	正通II B	佐野市	葛生町	牧	正通	○	○	
422-II-070	正通II C	佐野市	葛生町	牧	正通	○	○	
422-II-071	正通II D	佐野市	葛生町	牧	正通	○	○	
422-II-072	祖通II A	佐野市	葛生町	牧	祖通	○	○	
422-II-073	祖通II B	佐野市	葛生町	牧	祖通	○	○	
422-II-074	明通II A	佐野市	葛生町	牧	明通	○	○	
422-II-075	明通II B	佐野市	葛生町	牧	明通	○	○	
422-II-076	下り沢II A	佐野市	葛生町	豊代	下り沢	○	○	
422-II-077	瀬戸野II B	佐野市	葛生町	仙波	瀬戸野	○	○	
422-II-078	谷II A	佐野市	葛生町	仙波	谷	○	○	
422-II-079	下町屋II A	佐野市	葛生町	仙波	下町屋	○	○	
422-II-080	高原II A	佐野市	葛生町	仙波	高原	○	○	
422-II-081	平II A	佐野市	葛生町	豊代	平	○	○	
422-II-082	根本II A	佐野市	葛生町	仙波	根本	○	○	
422-II-083	栗坪II A	佐野市	葛生町	豊代	栗坪	○	○	
422-II-085	八千道II A	佐野市	葛生町	豊代	八千道	○	○	
422-II-086	下川原II A	佐野市	葛生町	豊代	下川原	○	○	
422-II-087	大久保II A	佐野市	葛生町	豊代	大久保	○	○	
422-II-088	中沢II A	佐野市	葛生町	豊代	中沢	○	○	
422-II-089	後口II A	佐野市	葛生町	会沢	後口	○	○	
422-II-090	西ノ内II A	佐野市	葛生町	会沢	西ノ内	○	○	
422-II-091	涌場II A	佐野市	葛生町	会沢	涌場	○	○	
422-II-092	宇津野II A	佐野市	葛生町	会沢	宇津野	○	○	
422-II-093	大久保II B	佐野市	葛生町	会沢	大久保	○	○	
422-II-094	牛ヶ沢II A	佐野市	葛生町	会沢	牛ヶ沢	○	○	
422-II-095	杉野II A	佐野市	葛生町	会沢	杉野	○	○	
422-II-096	関根II A	佐野市	葛生町	会沢	関根	○	○	
422-II-097	数枝II A	佐野市	葛生町	会沢	数枝	○	○	
422-II-098	宮下町II A	佐野市	葛生町	宮下町		○	○	
422-II-099	宮下町II B	佐野市	葛生町	宮下町		○	○	
422-II-100	宮下町II C	佐野市	葛生町	宮下町		○	○	
422-II-1001	宿II A	佐野市	葛生町	豊代町		○	○	
422-II-1002	下秋山II A	佐野市	佐野市	秋山町		○	○	
422-II-1003	岩沢II A	佐野市	佐野市	水木町		○	○	
422-II-1004	上仙波II A	佐野市	佐野市	仙波町		○	○	
422-II-1005	古内II B	佐野市	佐野市	仙波町		○	○	
422-II-1006	中仙波II A	佐野市	佐野市	仙波町		○	○	
422-II-1007	中仙波II B	佐野市	佐野市	仙波町		○	○	
422-II-1008	豊代II A	佐野市	佐野市	豊代町		○	○	
422-II-1009	小室II A	佐野市	佐野市	会沢町		○	○	
422-II-101	朝日町II A	佐野市	葛生町	朝日町		○	○	
422-II-1010	小室II B	佐野市	佐野市	会沢町		○	○	
422-II-1011	富士見II A	佐野市	佐野市	富士見町		○	○	
422-II-1012	常盤II A	佐野市	佐野市	仙波町		○	○	
422-II-1013	豊代II B	佐野市	佐野市	豊代町		○	○	
422-II-1014	小室II C	佐野市	佐野市	会沢町		○	○	
422-II-102	朝日町II B	佐野市	葛生町	朝日町		○	○	
422-II-103	山田II A	佐野市	葛生町	中	山田	○	○	
422-II-104	万福寺II A	佐野市	葛生町	中	万福寺	○	○	
422-II-105	明通A	佐野市	葛生町	牧	明通	○	○	
422-III-001	山口II A	佐野市	葛生町	秋山	山口	○	○	
422-III-002	岡平II A	佐野市	葛生町	秋山	岡平	○	○	
422-III-003	彦次郎内II A	佐野市	葛生町	秋山	彦次郎内	○	○	
422-III-004	川向II A	佐野市	葛生町	秋山	川向	○	○	
422-III-005	竹ノ沢II A	佐野市	葛生町	水木	竹ノ沢	○	○	
422-III-006	西ノ内II A	佐野市	葛生町	仙波	西ノ内	○	○	
422-III-007	神田II A	佐野市	葛生町	仙波	神田	○	○	
422-III-008	祖通II A	佐野市	葛生町	牧	祖通	○	○	

2-8-6 土砂災害警戒区域等(急傾斜地)一覽表

箇所番号	箇所名	所在地				警戒区域	特別警戒区域	備考
		郡・市	町・村	大字	小字			
422-Ⅲ-009	明通ⅢA	佐野市	葛生町	牧	明通	○	○	
422-Ⅲ-010	下川原ⅢA	佐野市	葛生町	豊代	下川原	○	○	
422-Ⅲ-011	古越路ⅢA	佐野市	葛生町	葛生	古越路	○	○	
422-Ⅲ-012	矢摩ⅢA	佐野市	葛生町	会沢	矢摩	○	○	
422-Ⅲ-013	矢摩ⅢB	佐野市	葛生町	会沢	矢摩	○	○	
422-Ⅲ-014	矢摩ⅢC	佐野市	葛生町	会沢	矢摩	○	○	
422-Ⅲ-015	白岩ⅢA	佐野市	葛生町	会沢	白岩	○	○	
422-Ⅲ-1001	平岡ⅢA	佐野市	佐野市	仙波町		○	○	
422-Ⅲ-1002	鍛冶屋ⅢA	佐野市	佐野市	仙波町		○	○	
422-Ⅲ-1003	小室ⅢA	佐野市	佐野市	会沢町		○	○	
422-Ⅲ-1004	小室ⅢB	佐野市	佐野市	会沢町		○	○	
422-Ⅲ-1005	小室ⅢC	佐野市	佐野市	会沢町		○	○	
422-Ⅲ-1006	宮下ⅢA	佐野市	佐野市	宮下町		○	○	
422-Ⅲ-1007	古越ⅢA	佐野市	佐野市	あくど町		○	○	
422-Ⅲ-1008	古越ⅢB	佐野市	佐野市	あくど町		○	○	
422-Ⅲ-1009	富士見ⅢA	佐野市	佐野市	富士見町		○	○	
422-Ⅲ-1010	中町ⅢA	佐野市	佐野市	中町		○	○	
422-Ⅲ-1011	中町ⅢB	佐野市	佐野市	中町		○	○	
422-Ⅲ-1012	宮下ⅢB	佐野市	佐野市	宮下町		○	○	

2-8-7 急傾斜地崩壊危険区域指定状況一覧表

(令和3(2021)年12月末現在)

市町名	指定箇所数	面積 (h a)	山 林		道路等 (m)	そ の 他	
			国有林 (h a)	公民有林 (h a)		国有地 (h a)	公民有地 (h a)
宇都宮市	17	16.50	0.20	5.63	0.90	0.96	8.81
足利市	42	58.85	0.01	46.03	0.96	0.17	11.69
栃木市	12	27.13	0.00	21.28	0.20	0.26	5.39
佐野市	22	26.41	1.01	16.20	1.19	2.91	5.10
鹿沼市	33	42.98	0.50	23.67	1.57	1.14	16.10
日光市	37	50.89	2.16	25.08	1.57	0.62	21.46
小山市	6	2.69	0.00	0.46	0.11	0.50	1.62
真岡市	10	8.86	0.00	5.23	0.94	0.09	2.60
大田原市	13	9.14	0.00	4.15	0.31	0.40	4.28
矢板市	2	3.92	0.00	2.65	0.01	0.08	1.18
那須塩原市	11	10.67	0.34	4.85	0.55	0.44	4.49
さくら市	13	37.80	0.01	25.68	0.68	0.20	11.23
那須烏山市	12	14.66	0.08	6.38	0.80	1.17	6.23
益子町	3	3.18	0.00	2.02	0.02	0.00	1.14
茂木町	20	22.43	0.00	11.23	0.74	1.19	9.27
市貝町	3	5.09	0.00	1.40	0.11	0.07	3.51
芳賀町	1	0.76	0.00	0.09	0.01	0.00	0.66
塩谷町	1	0.36	0.00	0.28	0.00	0.00	0.08
高根沢町	3	3.63	0.00	2.16	0.08	0.18	1.21
那須町	7	10.17	0.00	6.05	0.26	0.34	3.52
那珂川町	10	26.87	0.66	17.15	0.28	1.23	7.55
合 計	278	382.99	4.97	227.67	11.28	11.95	127.12

※指定区域「蒲須坂・大槻」（平成5年栃木県告示191号及び平成13年栃木県告示706号）は矢板とさくら市にまたがって指定されているが、さくら市で一括して計上している。

2-8-8 土砂災害警戒区域等(土石流)一覽表

溪流番号	区分	水系名	河川名	溪流名	郡・市	町・村	字	警戒区域	特別警戒区域	備考
1102	1	利根川	姿川	松沢	宇都宮市		松沢	○	○	
1103	1	利根川	姿川	西田中一号沢	宇都宮市		桜田	○	○	
1104	1	利根川	田川	門前沢	宇都宮市		門前	○	○	
1105	1	利根川	田川	六本木沢	宇都宮市		六本木	○	○	
1106	1	利根川	田川	桑原沢	宇都宮市		桑原	○	○	
1108	1	利根川	逆川	上篠井沢	宇都宮市		中篠井	○	○	
3138	1	利根川	中禪寺湖	妙見堀	日光市		中宮祠	○	○	
3139	1	利根川	中禪寺湖	観音薙	日光市		中宮祠	○	○	
3140	1	利根川	中禪寺湖	セツチン薙	日光市		中宮祠	○	○	
3141	1	利根川	中禪寺湖	バンヤ薙	日光市		中宮祠	○	○	
01101	3	利根川	行川	古賀志一号沢	宇都宮市	古賀志町	古賀志町	○	○	
01102	3	利根川	赤川	福岡一号沢	宇都宮市	福岡町	福岡町	○	○	
01103	3	利根川	赤川	福岡二号沢	宇都宮市	福岡町	福岡町	○	○	
01104	3	利根川	赤川	福岡三号沢	宇都宮市	福岡町	福岡町	○	○	
01105	3	利根川	赤川	細野六号沢	宇都宮市	福岡町	細野	○	○	
01106	3	利根川	赤川	細野七号沢	宇都宮市	福岡町	細野	○	○	
01107	3	利根川	赤川	赤川	宇都宮市	福岡町	細野	○	○	
01108	3	利根川	赤川	赤川ダム左支	宇都宮市	福岡町	細野	○	○	
01109	3	利根川	赤川	細野八号沢	宇都宮市	福岡町	細野	○	○	
01110	3	利根川	姿川	戸室沢	宇都宮市	大谷町	戸室	○	○	
01111	3	利根川	姿川	松沢一号沢	宇都宮市	田野町	松沢	○	○	
01112	3	利根川	姿川	松沢二号沢	宇都宮市	田野町	松沢	○	○	
01113	3	利根川	姿川	茗荷沢	宇都宮市	新里町	甲	○	○	
01114	3	利根川	姿川	西根沢	宇都宮市	新里町	西根	○	○	
01115	3	利根川	田川	六本木一号沢	宇都宮市	石那田町	六本木	○	○	
01116	3	利根川	田川	仲内一号沢	宇都宮市	石那田町	仲内	○	○	
01117	3	利根川	田川	仲内沢	宇都宮市	石那田町	仲内	○	○	
01118	3	利根川	田川	熊の鷹一号沢	宇都宮市	石那田町	仲根	○	○	
01119	3	利根川	田川	熊の鷹二号沢	宇都宮市	石那田町	仲根	○	○	
01120	3	利根川	田川	熊の鷹三号沢	宇都宮市	石那田町	仲根	○	○	
01121	3	利根川	赤堀川	上小池左支	宇都宮市	石那田町	山根	○	○	
01122	3	利根川	赤堀川	上小池沢	宇都宮市	石那田町	山根	○	○	
01123	3	利根川	逆川	萬城路一号沢	宇都宮市	飯山町	萬城路	○	○	
01124	3	利根川	逆川	萬城路二号沢	宇都宮市	飯山町	萬城路	○	○	
01125	3	利根川	逆川	寅巳川小沢	宇都宮市	飯山町	萬城路	○	○	
01126	3	利根川	逆川	寅巳沢	宇都宮市	飯山町	萬城路	○	○	
01127	3	利根川	逆川	新谷三号沢	宇都宮市	飯山町	萬城路	○	○	
01128	3	利根川	逆川	東海寺沢	宇都宮市	篠井町	中篠井	○	○	
01129	3	利根川	田川	大網一号沢	宇都宮市	大網町	大網	○	○	
01130	3	利根川	田川	高電神社沢	宇都宮市	大網町	大網	○	○	
01131	3	利根川	田川	毘沙門橋沢	宇都宮市	上横倉町	上横倉町	○	○	
01132	3	利根川	田川	宮内一号沢	宇都宮市	横山町	宮内	○	○	
01401	3	利根川	山田川	荒地川右支	宇都宮市	上河内町	高松	○	○	
01402	3	利根川	山田川	西山沢左支	宇都宮市	上河内町	高松	○	○	
01403	3	利根川	山田川	西山コガヤ左支	宇都宮市	上河内町	冬室下	○	○	
01404	3	利根川	山田川	大蛇場沢右支	宇都宮市	上河内町	入畑	○	○	
01405	3	利根川	山田川	大蛇場沢	宇都宮市	上河内町	入畑	○	○	
01406	3	利根川	山田川	矢八畑沢	宇都宮市	上河内町	入畑	○	○	
01407	3	利根川	山田川	勝木沢	宇都宮市	上河内町	上ノ台	○	○	
01408	3	利根川	山田川	矢白沢小沢	宇都宮市	上河内町	上ノ台	○	○	
01409	3	利根川	山田川	矢白沢	宇都宮市	上河内町	上ノ台	○	○	
01410	3	利根川	山田川	宮ノ下三号沢	宇都宮市	上河内町	宮ノ下	○	○	
01411	3	利根川	西鬼怒川	今里一号沢	宇都宮市	上河内町	宮山田	○	○	
01412	3	利根川	西鬼怒川	高間木一号沢	宇都宮市	上河内町	高間木	○	○	
01413	3	利根川	清水川	謡辻神社沢	宇都宮市	上河内町	謡辻	○	○	
01501	3	利根川	山田川	立伏三号沢	宇都宮市	河内町	立伏	○	○	
02101	3	利根川	小藪川	野長沢	鹿沼市		楡木町	○	○	
02102	3	利根川	小藪川	寺田沢	鹿沼市		椋山町	○	○	
02103	3	利根川	小藪川	新畑沢	鹿沼市		花岡町	○	○	
02104	3	利根川	小藪川	田内沢	鹿沼市		花岡町	○	○	
02105	3	利根川		松原寺沢	鹿沼市		千手町	○	○	
02106	3	利根川		小塩沢	鹿沼市		千渡	○	○	
02201	2	利根川	逆川	山ノ神沢	栃木市	西方町	真名子字真上	○	○	
02202	2	利根川	逆川	大畑沢	栃木市	西方町	真名子字真上	○	○	
02203	3	利根川	逆川	高谷原沢二号沢	栃木市	西方町	真名子字真上	○	○	
02204	3	利根川	逆川	晝沢	栃木市	西方町	真名子字真上	○	○	
02205	3	利根川	逆川	吉良沢二号沢	栃木市	西方町	真名子字真上	○	○	
02206	3	利根川	逆川	岩戸沢	栃木市	西方町	真名子字真上	○	○	
02207	3	利根川	赤津川	柳沢	栃木市	西方町	真名子字小沼	○	○	
02208	3	利根川	赤津川	須釜沢	栃木市	西方町	真名子字男丸	○	○	
02209	3	利根川	赤津川	三ノ谷沢	栃木市	西方町	真名子字男丸	○	○	
02210	3	利根川	赤津川	弓ノ手沢	栃木市	西方町	真名子字男丸	○	○	
02211	3	利根川	赤津川	後原沢	栃木市	西方町	真名子字男丸	○	○	
02212	3	利根川	赤津川	白髪畑沢	栃木市	西方町	真名子字岡	○	○	
02213	3	利根川	赤津川	細竹沢	栃木市	西方町	真名子字水木	○	○	
02214	2	利根川	赤津川	石橋沢	栃木市	西方町	真名子字反町	○	○	
02301	3	利根川	宮入川	宮入沢	鹿沼市	粟野町	宮入	○	○	
02302	3	利根川	松葉川	上坪沢	鹿沼市	粟野町	上坪	○	○	
02303	3	利根川	思川	松崎一号沢	鹿沼市	粟野町	松崎	○	○	
02304	3	利根川	思川	松崎二号沢	鹿沼市	粟野町	松崎	○	○	
02305	3	利根川	思川	松崎三号沢	鹿沼市	粟野町	松崎	○	○	
02306	3	利根川	思川	小宮沢	鹿沼市	粟野町	小宮沢	○	○	
02307	3	利根川	思川	下向沢	鹿沼市	粟野町	下向	○	○	
02308	3	利根川	思川	布施谷一号沢	鹿沼市	粟野町	布施谷	○	○	
02309	3	利根川	思川	布施谷二号沢	鹿沼市	粟野町	布施谷	○	○	
02310	3	利根川	思川	森沢	鹿沼市	粟野町	森	○	○	
02311	3	利根川	桑沢川	桑沢一号	鹿沼市	粟野町	桑沢	○	○	

2-8-8 土砂災害警戒区域等(土石流)一覽表

溪流番号	区分	水系名	河川名	溪流名	郡・市	町・村	字	警戒区域	特別警戒区域	備考
02312	3	利根川	桑沢川	桑沢2号	鹿沼市	粟野町	桑沢	○	○	
02313	3	利根川	粟野川	中妻1号沢	鹿沼市	粟野町	中妻	○	○	
02314	3	利根川	粟野川	中妻2号沢	鹿沼市	粟野町	中妻	○	○	
02315	3	利根川	粟野川	日渡路1号沢	鹿沼市	粟野町	日渡路	○	○	
02316	3	利根川	粟野川	日渡路2号沢	鹿沼市	粟野町	日渡路	○	○	
02317	3	利根川	粟野川	炭谷1号沢	鹿沼市	粟野町	炭谷	○	○	
02318	3	利根川	粟野川	炭谷2号沢	鹿沼市	粟野町	炭谷	○	○	
02319	3	利根川	粟野川	炭谷3号沢	鹿沼市	粟野町	炭谷	○	○	
02320	3	利根川	粟野川	炭谷4号沢	鹿沼市	粟野町	炭谷	○	○	
02321	3	利根川	粟野川	日渡路3号沢	鹿沼市	粟野町	日渡路	○	○	
02323	3	利根川	思川	下の沢1号	鹿沼市	粟野町	下の沢	○	○	
02324	3	利根川	思川	下の沢2号	鹿沼市	粟野町	下の沢	○	○	
03101	3	利根川	荒川	荒川左支	日光市		木曾	○	○	
03102	3	利根川	大谷川	神橋沢	日光市		上鉢石町	○	○	
03103	3	利根川	大谷川	焼場上沢	日光市		含満淵	○	○	
03104	3	利根川	大谷川	九桜川	日光市		清滝和の代町	○	○	
03105	3	利根川	左沢川	三宿中沢	日光市		大木戸	○	○	
03106	3	利根川	大谷川	横手上沢	日光市		清滝細尾町	○	○	
03107	3	利根川	板穴川	江ノ久保二号沢	日光市		江ノ久保	○	○	
03201	3	利根川	行川	下小倉小沢	日光市	今市市	下小倉	○	○	
03202	3	利根川	武子川	宮ノ下一号沢	日光市	今市市	宮ノ下	○	○	
03203	3	利根川	武子川	宮ノ下二号沢	日光市	今市市	宮ノ下	○	○	
03204	3	利根川	武子川	宮ノ下三号沢	日光市	今市市	宮ノ下	○	○	
03205	3	利根川	武子川	宮ノ下四号沢	日光市	今市市	宮ノ下	○	○	
03206	3	利根川	武子川	手岡一号沢	日光市	今市市	手岡	○	○	
03207	3	利根川	武子川	手岡二号沢	日光市	今市市	手岡	○	○	
03208	3	利根川	田川	下猪倉一号沢	日光市	今市市	下猪倉	○	○	
03209	3	利根川	田川	下猪倉二号沢	日光市	今市市	下猪倉	○	○	
03210	3	利根川	田川	下猪倉三号沢	日光市	今市市	下猪倉	○	○	
03211	3	利根川	田川	下猪倉四号沢	日光市	今市市	下猪倉	○	○	
03212	3	利根川	武子川	中猪倉沢	日光市	今市市	中猪倉	○	○	
03213	3	利根川	武子川	板橋一号沢	日光市	今市市	手岡	○	○	
03214	3	利根川	武子川	板橋二号沢	日光市	今市市	手岡	○	○	
03215	3	利根川	武子川	板橋三号沢	日光市	今市市	手岡	○	○	
03216	3	利根川	武子川	板橋四号沢	日光市	今市市	手岡	○	○	
03217	3	利根川	武子川	板橋五号沢	日光市	今市市	手岡	○	○	
03218	3	利根川	武子川	出道一号沢	日光市	今市市	出道	○	○	
03219	3	利根川	武子川	出道二号沢	日光市	今市市	出道	○	○	
03220	3	利根川	武子川	板橋六号沢	日光市	今市市	板橋	○	○	
03221	3	利根川	武子川	板橋七号沢	日光市	今市市	板橋	○	○	
03222	3	利根川	武子川	板橋八号沢	日光市	今市市	板橋	○	○	
03223	3	利根川	武子川	板橋九号沢	日光市	今市市	板橋	○	○	
03224	3	利根川	武子川	板橋十号沢	日光市	今市市	板橋	○	○	
03225	3	利根川	武子川	板橋十一号沢	日光市	今市市	板橋	○	○	
03226	3	利根川	武子川	板橋十二号沢	日光市	今市市	板橋	○	○	
03227a	3	利根川	武子川	前口一号沢	日光市	今市市	前口	○	○	
03227b	3	利根川	武子川	前口二号沢	日光市	今市市	前口	○	○	
03228	3	利根川	行川	運動広場沢	日光市	今市市	明神中	○	○	
03229	3	利根川	行川	明神上一号沢	日光市	今市市	明神上	○	○	
03230	3	利根川	行川	明神上二号沢	日光市	今市市	明神上	○	○	
03231a	3	利根川	行川	室瀬一号沢	日光市	今市市	室瀬行川	○	○	
03231b	3	利根川	行川	室瀬二号沢	日光市	今市市	室瀬行川	○	○	
03232	3	利根川	行川	室瀬三号沢	日光市	今市市	室瀬行川	○	○	
03233	3	利根川	行川	行川橋沢	日光市	今市市	千本木行川	○	○	
03234	3	利根川	行川	室瀬四号沢	日光市	今市市	室瀬行川	○	○	
03235	3	利根川	古大谷川	丸山公園沢	日光市	今市市	丸山公園	○	○	
03236	3	利根川	古大谷川	猪口林道沢	日光市	今市市	倉ヶ崎新田	○	○	
03237(1)	3	利根川	板穴川	大桑沢(1)	日光市	今市市	大桑町	○	○	
03237(2)	3	利根川	板穴川	大桑沢(2)	日光市	今市市	大桑町	○	○	
03238	3	利根川	大谷川	針貝沢	日光市	今市市	針貝	○	○	
03239	3	利根川	清水川	根室沢	日光市	今市市	根室	○	○	
03240	3	利根川	清水川	喜多蔵一号沢	日光市	今市市	喜多蔵	○	○	
03241(1)	3	利根川	清水川	喜多蔵二号沢	日光市	今市市	喜多蔵	○	○	
03241(2)	3	利根川	清水川	喜多蔵三号沢	日光市	今市市	喜多蔵	○	○	
03242	3	利根川	清水川	小林三区一号沢	日光市	今市市	小林三区	○	○	
03243	3	利根川	清水川	小林三区二号沢	日光市	今市市	小林三区	○	○	
03244	3	利根川	清水川	小林三区三号沢	日光市	今市市	小林三区	○	○	
03245	3	利根川	清水川	小林四区一号沢	日光市	今市市	小林四区	○	○	
03246	3	利根川	清水川	小林四区二号沢	日光市	今市市	小林四区	○	○	
03247	3	利根川	清水川	ヒガシ沢	日光市	今市市	小林四区	○	○	
03248	3	利根川	清水川	小林四区三号沢	日光市	今市市	小林四区	○	○	
03501	3	利根川	鬼怒川	城の内一号沢	日光市	藤原町	城の内	○	○	
03502	3	利根川	鬼怒川	城の内二号沢	日光市	藤原町	城の内	○	○	
03503	3	利根川	鬼怒川	古釜沢	日光市	藤原町	小佐越	○	○	
03504	3	利根川	鬼怒川	金草	日光市	藤原町	上滝	○	○	
03505	3	利根川	鬼怒川	オソ沢二号沢	日光市	藤原町	下の原	○	○	
03506	3	利根川	鬼怒川	オソ沢三号沢	日光市	藤原町	下の原	○	○	
03507	3	利根川	鬼怒川	オソ沢四号沢	日光市	藤原町	下の原	○	○	
03508	3	利根川	鬼怒川	オソ沢五号沢	日光市	藤原町	下の原	○	○	
07201	3	那珂川	蛇尾川	鴨内沢A	黒磯市		鴨内字鴨内	○	○	
07202	3	那珂川	蛇尾川	茅ノ沢A	黒磯市		鴨内字茅の沢A	○	○	
07203	3	那珂川	蛇尾川	茅ノ沢B	黒磯市		鴨内字茅の沢	○	○	
07501	3	那珂川	那珂川	六斗地沢	那須郡	那須町	六斗地	○	○	
07502	3	那珂川	黒川	追田原沢A	那須郡	那須町	豊原甲字追田原	○	○	
07503	3	那珂川	黒川	追田原沢B	那須郡	那須町	豊原甲字追田原	○	○	
07701	3	那珂川	箒川	野沢	那須郡	塩原町	金沢字金沢中	○	○	
07702	3	那珂川	箒川	上の内沢	那須郡	塩原町	関谷字上の内	○	○	
07703	3	那珂川	箒川	菅沢	那須郡	塩原町	遅野沢字菅	○	○	

2-8-8 土砂災害警戒区域等(土石流)一覽表

溪流番号	区分	水系名	河川名	溪流名	郡・市	町・村	字	警戒区域	特別警戒区域	備考
1101	2	利根川	赤川	細野上沢	宇都宮市		細野	○	○	
1107	2	利根川	逆川	本山沢	宇都宮市		上篠井	○	○	
1109	2	利根川	逆川	中篠井沢	宇都宮市		中篠井	○	○	
1110	2	利根川	逆川	中篠井二号沢	宇都宮市		中篠井	○	○	
1401	1	利根川	西鬼怒川	今里沢	宇都宮市	上河内町	今里	○		
1402	1	利根川	清水川	上金山沢	宇都宮市	上河内町	金山	○		
2103	1	利根川	南摩川	象間沢	鹿沼市		上南摩町	○	○	
2104	1	利根川	荒井川	野尻上沢	鹿沼市		野尻	○	○	
2105	1	利根川	荒井川	下見立上沢	鹿沼市		加園	○	○	
2106	1	利根川	荒井川	富沢上沢	鹿沼市		上久我	○	○	
2107	2	利根川	荒井川	小水沢	鹿沼市		上久我	○	○	
2108	1	利根川	荒井川	樋口沢	鹿沼市		上久我	○	○	
2109	1	利根川	荒井川	馬返一号沢	鹿沼市		上久我	○	○	
2110	1	利根川	荒井川	法長内一号沢	鹿沼市		上久我	○	○	
2111	1	利根川	荒井川	和田内上沢	鹿沼市		上久我	○	○	
2112	1	利根川	荒井川	和田内下沢	鹿沼市		上久我	○	○	
2113	1	利根川	荒井川	寺畑上沢	鹿沼市		上久我	○	○	
2114	1	利根川	荒井川	寺畑下沢	鹿沼市		上久我	○	○	
2115	1	利根川	荒井川	四組一号沢	鹿沼市		上久我	○	○	
2116	1	利根川	荒井川	馬場上沢	鹿沼市		下久我	○	○	
2117	1	利根川	荒井川	馬場下沢	鹿沼市		下久我	○	○	
2118	2	利根川	荒井川	松居上一号沢	鹿沼市		下久我	○	○	
2119	1	利根川	荒井川	待居沢	鹿沼市		加園	○	○	
2120	1	利根川	荒井川	福沢	鹿沼市		加園	○	○	
2121	2	利根川	大芦川	下ノ内沢	鹿沼市		加園	○	○	
2122	1	利根川	大芦川	中坪上沢	鹿沼市		下沢	○	○	
2123	1	利根川	大芦川	塩沢	鹿沼市		草久	○	○	
2124	2	利根川	大芦川	鹿の入三号沢	鹿沼市		草久	○	○	
2125	1	利根川	大芦川	鹿の入沢	鹿沼市		草久	○	○	
2126	1	利根川	大芦川	追越沢	鹿沼市		草久	○	○	
2127	1	利根川	西大芦川	樺ヶ沢	鹿沼市		草久	○	○	
2128	1	利根川	西大芦川	原山下沢	鹿沼市		草久	○	○	
2129	1	利根川	西大芦川	原山上沢	鹿沼市		草久	○	○	
2130	1	利根川	西大芦川	足尾沢	鹿沼市		草久	○	○	
2131	1	利根川	西大芦川	宇遠沢	鹿沼市		草久	○	○	
2132(1)	2	利根川	西大芦川	ティリ沢	鹿沼市		草久	○	○	
2132(2)	2	利根川	西大芦川	ティリ沢	鹿沼市		草久	○	○	
2133	2	利根川	東大芦川	向沢	鹿沼市		草久	○	○	
2134	1	利根川	東大芦川	落合沢	鹿沼市		草久	○	○	
2135	1	利根川	大芦川	桑名沢	鹿沼市		草久	○	○	
2136	1	利根川	大芦川	内倉一号沢	鹿沼市		草久	○	○	
2137	1	利根川	大芦川	内倉沢	鹿沼市		草久	○	○	
2138	1	利根川	大芦川	滝の沢	鹿沼市		草久	○	○	
2139	1	利根川	大芦川	八岡沢	鹿沼市		草久	○	○	
2140	1	利根川	大芦川	小鹿の入上沢	鹿沼市		草久	○	○	
2141	1	利根川	大芦川	小鹿の入下沢	鹿沼市		草久	○	○	
2142	1	利根川	大芦川	上大久保上沢	鹿沼市		上大久保	○	○	
2143	1	利根川	大芦川	上大久保下沢	鹿沼市		上大久保	○	○	
2144	1	利根川	大芦川	岩根沢	鹿沼市		下大久保	○	○	
2145	1	利根川	大芦川	手洗上沢	鹿沼市		引田	○	○	
2146	2	利根川	大芦川	片山沢	鹿沼市		引田	○	○	
2147	2	利根川	荒井川	下原下沢	鹿沼市		引田	○	○	
2148	1	利根川	黒川	川化沢	鹿沼市		下遠部	○	○	
2149	1	利根川	黒川	柿沢向沢	鹿沼市		板荷	○	○	
2150	2	利根川	黒川	岩行四号沢	鹿沼市		板荷	○	○	
2151	1	利根川	黒川	岩行一号沢	鹿沼市		板荷	○	○	
2152	1	利根川	黒川	大原二号沢	鹿沼市		板荷	○	○	
2153	1	利根川	黒川	高野内沢	鹿沼市		板荷	○	○	
2154	2	利根川	黒川	板荷一号沢	鹿沼市		板荷	○	○	
2155	1	利根川	黒川	沙汰の目沢	鹿沼市		板荷	○	○	
2156	1	利根川	黒川	桑ヶ沢	鹿沼市		板荷	○	○	
2157	1	利根川	黒川	殿ヶ沢	鹿沼市		板荷	○	○	
2158	1	利根川	黒川	板荷五号沢	鹿沼市		板荷	○	○	
2159	1	利根川	黒川	長ノ原上沢	鹿沼市		板荷	○	○	
2160	1	利根川	行川	坂下上沢	鹿沼市		富岡	○	○	
2161	1	利根川	行川	平野沢	鹿沼市		富岡	○	○	
2162	1	利根川	小藪川	日吉沢	鹿沼市		日吉町	○	○	
2163	1	利根川	小藪川	岩山沢	鹿沼市		日吉町	○	○	
2164	1	利根川	長畑川	板荷畑四号沢	鹿沼市		板荷	○	○	
2165	2	利根川	長畑川	板荷畑三号沢	鹿沼市		板荷	○	○	
2202	1	利根川	赤津川	水木沢	栃木市	西方町	真名子字水木	○	○	
2301	1	利根川	思川	鍛冶屋沢	鹿沼市	粟野町	宮下	○	○	
2303	1	利根川	思川	宇都野沢	鹿沼市	粟野町	遠木	○	○	
2304	1	利根川	思川	北村沢	鹿沼市	粟野町	上粕尾	○	○	
2305	1	利根川	思川	イビ三沢	鹿沼市	粟野町	上粕尾	○	○	
2306	1	利根川	思川	細尾上沢	鹿沼市	粟野町	細尾	○	○	
2307	1	利根川	思川	馬置沢	鹿沼市	粟野町	馬置	○	○	
2308	1	利根川	思川	遠木沢	鹿沼市	粟野町	遠木	○	○	
2309	1	利根川	思川	上森沢	鹿沼市	粟野町	森	○	○	
2310	1	利根川	思川	轟上沢	鹿沼市	粟野町	布施谷	○	○	
2311	1	利根川	思川	轟沢	鹿沼市	粟野町	布施谷	○	○	
2312	1	利根川	思川	布施谷沢	鹿沼市	粟野町	大越路	○	○	
2313	1	利根川	思川	学校沢	鹿沼市	粟野町	大越路	○	○	
2314	1	利根川	思川	大越路沢	鹿沼市	粟野町	大越路	○	○	
2315	1	利根川	思川	大越寺沢	鹿沼市	粟野町	大越寺	○	○	
2316	1	利根川	思川	上宮沢	鹿沼市	粟野町	大越路	○	○	
2318	1	利根川	思川	下神社沢	鹿沼市	粟野町	松崎	○	○	
2319	1	利根川	思川	大久保沢	鹿沼市	粟野町	松崎	○	○	
2320	1	利根川	思川	上寺横沢	鹿沼市	粟野町	松崎	○	○	
2321	1	利根川	思川	下寺横沢	鹿沼市	粟野町	松崎	○	○	
2322	1	利根川	思川	根岸沢	鹿沼市	粟野町	叶	○	○	

2-8-8 土砂災害警戒区域等(土石流)一覽表

溪流番号	区分	水系名	河川名	溪流名	郡・市	町・村	字	警戒区域	特別警戒区域	備考
2323	1	利根川	思川	横町沢	鹿沼市	粟野町	横町	○	○	
2324	1	利根川	粟野川	シボチ沢	鹿沼市	粟野町	上五月	○	○	
2325	1	利根川	粟野川	上五月上沢	鹿沼市	粟野町	下五月	○	○	
2326	1	利根川	粟野川	水沢	鹿沼市	粟野町	水沢	○	○	
2327	2	利根川	粟野川	滝端沢	鹿沼市	粟野町	滝ノ端	○	○	
2328	1	利根川	粟野川	久曾久保沢	鹿沼市	粟野町	大栗	○	○	
2329	1	利根川	粟野川	待居沢	鹿沼市	粟野町	大栗	○	○	
2330	1	利根川	粟野川	木の子沢	鹿沼市	粟野町	菅沼	○	○	
2331	1	利根川	粟野川	付木沢	鹿沼市	粟野町	日渡路	○	○	
2333	1	利根川	粟野川	上神社沢	鹿沼市	粟野町	中妻	○	○	
2334	1	利根川	粟野川	神社沢	鹿沼市	粟野町	中妻	○	○	
2336	1	利根川	永野川	御沢	鹿沼市	粟野町	倉本	○	○	
2337	1	利根川	永野川	学校沢	鹿沼市	粟野町	小佐	○	○	
2338	1	利根川	永野川	おはやし沢	鹿沼市	粟野町	植竹	○	○	
2339	1	利根川	永野川	大畑沢	鹿沼市	粟野町	大畑	○	○	
2340	1	利根川	永野川	島田沢	鹿沼市	粟野町	久保田	○	○	
2341	1	利根川	永野川	上中坪沢	鹿沼市	粟野町	中坪	○	○	
2342	1	利根川	永野川	谷久保沢	鹿沼市	粟野町	沢坪	○	○	
2343	2	利根川	永野川	下沢坪沢	鹿沼市	粟野町	沢坪	○	○	
2344	1	利根川	永野川	下越路沢	鹿沼市	粟野町	下元	○	○	
2345	1	利根川	永野川	下元沢	鹿沼市	粟野町	下元	○	○	
2346	1	利根川	永野川	山際沢	鹿沼市	粟野町	山際	○	○	
2347	2	利根川	粟野川	追地七号沢	鹿沼市	粟野町	追地	○	○	
2348	2	利根川	粟野川	追地三号沢	鹿沼市	粟野町	追地	○	○	
3101	1	利根川	西黒川	円光寺裏沢	日光市		上原	○	○	
3102	1	利根川	西黒川	馬返下沢	日光市		馬返	○	○	
3103	1	利根川	西黒川	殿畑上沢	日光市		殿畑	○	○	
3104	1	利根川	西黒川	榎下沢	日光市		サイカチ原	○	○	
3105	1	利根川	黒川	新谷沢	日光市		新谷	○	○	
3106	1	利根川	黒川	滝ヶ谷沢	日光市		小春	○	○	
3107	1	利根川	黒川	鍛冶屋沢	日光市		塩ノ原	○	○	
3108	1	利根川	志渡湖	東中学校沢	日光市		若杉町	○	○	
3109	1	利根川	志渡湖	カニ沢	日光市		若杉町	○	○	
3109-1	1	利根川	志渡湖	カニ沢(1)	日光市	日光市	若杉町	○	○	
3110	1	利根川	志渡湖	蛇ヶ沢	日光市		若杉町	○	○	
3111	1	利根川	志渡湖	雁ヶ沢	日光市		御幸町	○	○	
3112	1	利根川	志渡湖	寺ヶ沢	日光市		御幸町	○	○	
3113	1	利根川	志渡湖	志渡湖	日光市		御幸町	○	○	
3114	1	利根川	志渡湖	紅蛇ヶヘラ沢	日光市		御幸町	○	○	
3115	1	利根川	志渡湖	御幸小沢	日光市		鉢石町	○	○	
3116	1	利根川	志渡湖	レンガ沢	日光市		鉢石町	○	○	
3117	2	利根川	大谷川	和の代沢	日光市		清滝和の代町	○	○	
3118	1	利根川	左沢川	三宿下沢	日光市		大木戸	○	○	
3119	2	利根川	左沢川	三宿下小沢	日光市		大木戸	○	○	
3120	1	利根川	左沢川	三宿沢	日光市		大木戸	○	○	
3121	1	利根川	左沢川	不動沢	日光市		細尾町	○	○	
3122	1	利根川	左沢川	細尾沢	日光市		細尾町	○	○	
3123	1	利根川	左沢川	細尾小沢	日光市		細尾町	○	○	
3124	1	利根川	中禅寺湖	歌ヶ浜下沢	日光市		歌ヶ浜	○	○	
3125	1	利根川	中禅寺湖	歌ヶ浜中沢	日光市		歌ヶ浜	○	○	
3126	1	利根川	中禅寺湖	立木観音下沢	日光市		歌ヶ浜	○	○	
3127	1	利根川	中禅寺湖	立木観音中沢	日光市		歌ヶ浜	○	○	
3128	1	利根川	中禅寺湖	立木観音上沢	日光市		歌ヶ浜	○	○	
3129	1	利根川	中禅寺湖	砥沢	日光市		砥沢	○	○	
3130	1	利根川	中禅寺湖	狸窪沢	日光市		狸窪	○	○	
3131	1	利根川	湯川	白根沢	日光市		湯元	○	○	
3132	1	利根川	湯川	金精沢	日光市		湯元	○	○	
3133	1	利根川	逆川	光徳沢	日光市		光徳牧場	○	○	
3134	1	利根川	湯川	地獄茶屋沢	日光市		菖蒲ヶ浜	○	○	
3135	1	利根川	中禅寺湖	古雑	日光市		中宮祠	○	○	
3136	1	利根川	中禅寺湖	丸山沢	日光市		中宮祠	○	○	
3137	1	利根川	中禅寺湖	十一番掘	日光市		中宮祠	○	○	
3142	1	利根川	大谷川	別倉沢	日光市		清滝三丁目	○	○	
3143	1	利根川	大谷川	別倉下の沢	日光市		清滝三丁目	○	○	
3144	2	利根川	大谷川	別倉山沢	日光市		清滝三丁目	○	○	
3145	1	利根川	大谷川	別倉下沢	日光市		清滝町	○	○	
3146	1	利根川	大谷川	沼の平沢	日光市		清滝町	○	○	
3147	1	利根川	大谷川	丹勢山沢	日光市		清滝丹勢町	○	○	
3148	1	利根川	大谷川	丹勢原上沢	日光市		清滝一丁目	○	○	
3149	1	利根川	大谷川	清滝沢	日光市		清滝一丁目	○	○	
3150	1	利根川	大谷川	丹勢原沢	日光市		清滝一丁目	○	○	
3151	1	利根川	大谷川	浄水場沢	日光市		清滝安良沢町	○	○	
3152	1	利根川	大谷川	社宅上沢	日光市		清滝安良沢町	○	○	
3153	1	利根川	大谷川	安良沢	日光市		清滝安良沢町	○	○	
3154	1	利根川	大谷川	社宅裏沢	日光市		清滝安良沢町	○	○	
3155	1	利根川	大谷川	空沢	日光市		久次良町	○	○	
3156	1	利根川	大谷川	野上沢	日光市		久次良町	○	○	
3157	1	利根川	大谷川	水の谷沢	日光市		久次良町	○	○	
3159	1	利根川	田母沢川	田母沢沢	日光市		花石町	○	○	
3160	1	利根川	田母沢川	根通り沢	日光市		花石町	○	○	
3161	1	利根川	田母沢川	根通り中沢	日光市		花石町	○	○	
3162	1	利根川	田母沢川	根通り下沢	日光市		花石町	○	○	
3163	1	利根川	大谷川	大猷院沢	日光市		輪王寺	○	○	
3164	1	利根川	大谷川	竜光院沢	日光市		輪王寺	○	○	
3166	1	利根川	大谷川	赤沢	日光市		萩垣面	○	○	
3168	1	利根川	大谷川	所野上沢	日光市		所野	○	○	
3169	1	利根川	大谷川	中所野中沢	日光市		所野	○	○	
3170	1	利根川	大谷川	中所野下沢	日光市		所野	○	○	
3201	2	利根川	長畑川	大畑沢	日光市	今市市	長畑	○	○	
3202	1	利根川	行川	明神下沢	日光市	今市市	明神上	○	○	
3203	2	利根川	田川	下猪倉下沢	日光市	今市市	猪倉	○	○	

2-8-8 土砂災害警戒区域等(土石流)一覽表

溪流番号	区分	水系名	河川名	溪流名	郡・市	町・村	字	警戒区域	特別警戒区域	備考
3204	2	利根川	田川	下猪倉上沢	日光市	今市市	猪倉	○	○	
3205	1	利根川	田川	泉福寺裏沢	日光市	今市市	上猪倉	○	○	
3206	1	利根川	砥川	栗原沢	日光市	今市市	栗原	○	○	
3301	1	利根川	渡良瀬川	平石平沢	日光市	足尾町	平石平	○	○	
3302	1	利根川	餅ヶ瀬川	餅ヶ瀬上沢	日光市	足尾町	餅ヶ瀬	○	○	
3303	1	利根川	餅ヶ瀬川	餅ヶ瀬小沢	日光市	足尾町	餅ヶ瀬	○	○	
3304	2	利根川	渡良瀬川	モリ沢	日光市	足尾町	唐風呂	○	○	
3305	1	利根川	渡良瀬川	モリ下沢	日光市	足尾町	唐風呂	○	○	
3306	1	利根川	渡良瀬川	井戸の沢	日光市	足尾町	原	○	○	
3307	1	利根川	渡良瀬川	舟石沢	日光市	足尾町	銀山平	○	○	
3308	1	利根川	渡良瀬川	墓地沢	日光市	足尾町	遠下	○	○	
3309	1	利根川	渡良瀬川	猿沢	日光市	足尾町	中才	○	○	
3310	1	利根川	渡良瀬川	有越沢	日光市	足尾町	中才	○	○	
3311	1	利根川	渡良瀬川	洪川下沢	日光市	足尾町	通洞	○	○	
3312	1	利根川	洪川	洪川	日光市	足尾町	通洞	○	○	
3313	1	利根川	渡良瀬川	掛水沢	日光市	足尾町	掛水	○	○	
3314	1	利根川	松木川	小田元沢	日光市	足尾町	田元	○	○	
3315	1	利根川	松木川	田元下沢	日光市	足尾町	田元	○	○	
3316	1	利根川	松木川	田元中沢	日光市	足尾町	田元	○	○	
3317	1	利根川	松木川	下の沢	日光市	足尾町	下間藤	○	○	
3318	1	利根川	松木川	中の沢	日光市	足尾町	下間藤	○	○	
3319	2	利根川	渡良瀬川	銅山川	日光市	足尾町	足尾本山	○	○	
3320	2	利根川	出川	出川	日光市	足尾町	足尾本山	○	○	
3321	2	利根川	渡良瀬川	杉名畑沢	日光市	足尾町	足尾本山	○	○	
3322	1	利根川	渡良瀬川	大畑沢	日光市	足尾町	愛宕下	○	○	
3323	1	利根川	渡良瀬川	上の沢	日光市	足尾町	上間藤	○	○	
3324	1	利根川	神子内川	下平沢	日光市	足尾町	神子内	○	○	
3325	1	利根川	神子内川	立山下沢	日光市	足尾町	神子内	○	○	
3326	1	利根川	神子内川	立山下小沢	日光市	足尾町	神子内	○	○	
3327	1	利根川	神子内川	柏木平沢	日光市	足尾町	神子内	○	○	
3328	2	利根川	神子内川	柏木平下沢	日光市	足尾町	野路又	○	○	
3329	1	利根川	神子内川	野路又上沢	日光市	足尾町	野路又	○	○	
3330	1	利根川	神子内川	野路又沢	日光市	足尾町	野路又	○	○	
3331	1	利根川	神子内川	野路大沢	日光市	足尾町	野路又	○	○	
3332	1	利根川	神子内川	野路又下沢	日光市	足尾町	野路又	○	○	
3333	1	利根川	神子内川	上芝上沢	日光市	足尾町	野路又	○	○	
3334	1	利根川	神子内川	上芝沢	日光市	足尾町	野路又	○	○	
3335	1	利根川	神子内川	芝の沢	日光市	足尾町	芝の沢	○	○	
3336	1	利根川	神子内川	下芝の沢	日光市	足尾町	芝の沢	○	○	
3337	1	利根川	渡良瀬川	渡良瀬沢	日光市	足尾町	渡良瀬	○	○	
3338	1	利根川	内籠川	旧道沢上沢	日光市	足尾町	内の籠	○	○	
3339	1	利根川	渡良瀬川	砂畑上沢	日光市	足尾町	砂畑	○	○	
3340	1	利根川	渡良瀬川	高瀬川	日光市	足尾町	砂畑	○	○	
3401	1	利根川	鬼怒川	日蔭小沢	日光市	栗山村	日蔭	○	○	
3402	1	利根川	鬼怒川	トイノ入沢	日光市	栗山村	日蔭	○	○	
3403	1	利根川	鬼怒川	江戸沢	日光市	栗山村	日蔭	○	○	
3404	1	利根川	鬼怒川	赤坂沢	日光市	栗山村	青柳平	○	○	
3405	1	利根川	鬼怒川	赤坂上沢	日光市	栗山村	青柳平	○	○	
3406	1	利根川	鬼怒川	藤株沢	日光市	栗山村	青柳平	○	○	
3407	1	利根川	鬼怒川	馬返沢	日光市	栗山村	青柳平	○	○	
3408	1	利根川	鬼怒川	青柳沢	日光市	栗山村	青柳平	○	○	
3409	1	利根川	鬼怒川	上栗山中沢	日光市	栗山村	上栗山	○	○	
3410	1	利根川	川俣湖	瀬尾沢	日光市	栗山村	川俣	○	○	
3412	1	利根川	鬼怒川	ホリホリ沢	日光市	栗山村	川俣温泉	○	○	
3413	1	利根川	鬼怒川	手白沢	日光市	栗山村	手白沢温泉	○	○	
3415	1	利根川	鬼怒川	日光沢	日光市	栗山村	日光沢温泉	○	○	
3416	1	利根川	鬼怒川	八丁湯の沢	日光市	栗山村	八丁の湯	○	○	
3418	1	利根川	鬼怒川	温泉沢	日光市	栗山村	川俣温泉	○	○	
3419	2	利根川	鬼怒川	下の沢	日光市	栗山村	大川築	○	○	
3420	1	利根川	鬼怒川	若間沢	日光市	栗山村	若間	○	○	
3421	1	利根川	鬼怒川	上八重沢	日光市	栗山村	千渡原	○	○	
3422	1	利根川	鬼怒川	ホオノギ沢	日光市	栗山村	日向	○	○	
3423	1	利根川	鬼怒川	野尻沢支沢	日光市	栗山村	大王	○	○	
3424	1	利根川	鬼怒川	マクボ沢	日光市	栗山村	小指	○	○	
3425	1	利根川	鬼怒川	ザクザク沢	日光市	栗山村	小指	○	○	
3426	1	利根川	五十里湖	葛老沢	日光市	栗山村	五十里湖	○	○	
3427	1	利根川	五十里湖	糸沢下沢	日光市	栗山村	西川	○	○	
3428	1	利根川	五十里湖	糸沢	日光市	栗山村	西川	○	○	
3430	1	利根川	湯西川	井戸の沢	日光市	栗山村	仲内	○	○	
3431	1	利根川	湯西川	須沢	日光市	栗山村	石上	○	○	
3432	1	利根川	湯西川	高野沢	日光市	栗山村	沢口	○	○	
3433	1	利根川	湯西川	瀬戸の沢	日光市	栗山村	今淵	○	○	
3434	1	利根川	湯西川	仲の沢	日光市	栗山村	今淵	○	○	
3435	1	利根川	湯西川	大ぶら沢	日光市	栗山村	湯平	○	○	
3436	1	利根川	湯西川	下湯ヶ平沢	日光市	栗山村	湯平	○	○	
3437	1	利根川	湯西川	大久保沢	日光市	栗山村	川戸	○	○	
3438	1	利根川	五十里湖	糸沢中沢	日光市	栗山村	西川	○	○	
3439	1	利根川	五十里湖	時沢下沢	日光市	栗山村	西川	○	○	
3501	1	利根川	鬼怒川	木戸ヶ沢	日光市	藤原町	城の内	○	○	
3502	1	利根川	鬼怒川	滝尾沢	日光市	藤原町	小佐越	○	○	
3503	1	利根川	鬼怒川	上井戸沢	日光市	藤原町	小佐越	○	○	
3504	1	利根川	鬼怒川	沢入沢	日光市	藤原町	滝	○	○	
3505	1	利根川	鬼怒川	妻の沢下沢	日光市	藤原町	滝	○	○	
3506	1	利根川	鬼怒川	妻の沢	日光市	藤原町	滝	○	○	
3507	1	利根川	鬼怒川	橋の沢	日光市	藤原町	鬼怒川温泉	○	○	
3508	1	利根川	鬼怒川	中滝中沢	日光市	藤原町	滝	○	○	
3509	1	利根川	鬼怒川	中滝上沢	日光市	藤原町	滝	○	○	
3510	1	利根川	鬼怒川	波井戸沢	日光市	藤原町	上滝	○	○	
3511	1	利根川	男鹿川	川治沢	日光市	藤原町	川治	○	○	
3512	1	利根川	男鹿川	田茂沢	日光市	藤原町	上坪	○	○	
3513	1	利根川	男鹿川	滝向沢	日光市	藤原町	下坪	○	○	

2-8-8 土砂災害警戒区域等(土石流)一覽表

溪流番号	区分	水系名	河川名	溪流名	郡・市	町・村	字	警戒区域	特別警戒区域	備考
3514	1	利根川	男鹿川	三依小学校沢	日光市	藤原町	中三依下	○	○	
3515	2	利根川	男鹿川	滝の上沢	日光市	藤原町	中三依上	○	○	
3516	1	利根川	男鹿川	滝の沢	日光市	藤原町	中三依上	○		
3517	1	利根川	男鹿川	滝の下沢	日光市	藤原町	中三依上	○	○	
3518	2	利根川	男鹿川	中三依中沢	日光市	藤原町	中三依上	○	○	
3519	2	利根川	男鹿川	平沢	日光市	藤原町	大面南	○	○	
3520	1	利根川	男鹿川	瀬戸の沢	日光市	藤原町	大面	○		
3521	1	利根川	男鹿川	田代沢	日光市	藤原町	熊野堂	○		
3522	1	利根川	男鹿川	マクイ沢	日光市	藤原町	中三依下	○		
3525	1	利根川	鬼怒川	上小網上沢	日光市	藤原町	小網	○		
3526	1	利根川	鬼怒川	上小網中沢	日光市	藤原町	小網	○		
3527	1	利根川	鬼怒川	上小網下沢	日光市	藤原町	小網	○	○	
3528	1	利根川	鬼怒川	スバリ沢	日光市	藤原町	小網	○		
3529	1	利根川	鬼怒川	下小網中沢	日光市	藤原町	小網	○		
3530	1	利根川	鬼怒川	下小網下沢	日光市	藤原町	小網	○	○	
3531	1	利根川	鬼怒川	汲戸沢	日光市	藤原町	小網	○		
3532	2	利根川	鬼怒川	小網下沢	日光市	藤原町	小網	○	○	
3533	1	利根川	鬼怒川	七久保沢	日光市	藤原町	藤原	○		
3535	1	利根川	鬼怒川	鈴倉沢	日光市	藤原町	宿内	○		
3536	1	利根川	鬼怒川	小原沢	日光市	藤原町	星ヶ丘	○		
3537	1	利根川	鬼怒川	松見沢	日光市	藤原町	桜ヶ丘	○	○	
3538	1	利根川	鬼怒川	イデリ沢	日光市	藤原町	つつじヶ丘	○	○	
3539	1	利根川	鬼怒川	上沢	日光市	藤原町	大原	○	○	
3540	1	利根川	鬼怒川	中の沢	日光市	藤原町	大原	○	○	
3541	1	利根川	鬼怒川	大原裏左沢	日光市	藤原町	大原	○	○	
3542	1	利根川	鬼怒川	大原裏右沢	日光市	藤原町	大原	○	○	
3543	1	利根川	鬼怒川	自由ヶ丘沢	日光市	藤原町	自由ヶ丘	○	○	
3544	1	利根川	鬼怒川	小佐越沢	日光市	藤原町	高德上町	○	○	
3545	1	利根川	鬼怒川	中町上沢	日光市	藤原町	高德上町	○	○	
3546	1	利根川	鬼怒川	ハツ株沢	日光市	藤原町	高德	○		
3547	1	利根川	鬼怒川	宮の腰沢	日光市	藤原町	高德中町	○		
3548	1	利根川	鬼怒川	高德寺裏沢	日光市	藤原町	高德中町	○		
3549	1	利根川	鬼怒川	合の沢上沢	日光市	藤原町	高德下町	○		
3550	1	利根川	鬼怒川	合の沢	日光市	藤原町	高德下町	○	○	
3551	1	利根川	鬼怒川	合の沢下沢	日光市	藤原町	高德下町	○		
3552	1	利根川	鬼怒川	中滝上沢右沢	日光市	藤原町	鬼怒川温泉滝	○	○	
3553	1	利根川	鬼怒川	滝の上沢下沢	日光市	藤原町	中三依	○	○	
3554	1	利根川	鬼怒川	上沢左沢	日光市	藤原町	鬼怒川温泉大原	○	○	
3555	1	利根川	鬼怒川	中の沢下沢	日光市	藤原町	鬼怒川温泉大原	○	○	
6101	1	那珂川	宮川	ミソモチ小沢	矢板市		長井	○	○	
6103	1	那珂川	天沼川	平野一号沢	矢板市		兵庫畑	○	○	
6104	1	那珂川	天沼川	平野二号沢	矢板市		兵庫畑	○	○	
6105	1	那珂川	内川	兄内沢	矢板市		松葉久保	○	○	
6106	1	那珂川	内川	大木沢	矢板市		大木沢	○	○	
6201	1	利根川	白石川	ホヤノキ沢	塩谷郡	塩谷町	西古屋	○	○	
6202	2	利根川	泉川	入沢二号沢	塩谷郡	塩谷町	上沢	○	○	
6203	1	利根川	松川	天頂下沢	塩谷郡	塩谷町	天頂	○		
6204	1	利根川	松川	芦場一号沢	塩谷郡	塩谷町	芦場新田	○		
6205	1	利根川	松川	芦場三号沢	塩谷郡	塩谷町	芦場新田	○		
6206	1	利根川	松川	芦場五号沢	塩谷郡	塩谷町	芦場新田	○		
6207	1	利根川	松川	釜ヶ戸屋沢	塩谷郡	塩谷町	西山	○	○	
6208	1	利根川	松川	西山二号沢	塩谷郡	塩谷町	西山	○	○	
6209	1	利根川	松川	西山沢	塩谷郡	塩谷町	西山	○		
6210	1	那珂川	西荒川	熊ノ草沢	塩谷郡	塩谷町	熊ノ草	○		
6211	1	那珂川	西荒川	トガ沢	塩谷郡	塩谷町	熊ノ草	○		
6501	1	那珂川	荒川	羽黒沢	さくら市	喜連川町	早乙女	○		
7201	1	那珂川	蛇尾川	湯宮三号沢	黒磯市		嶋内 湯宮	○		
7202	1	那珂川	熊川	成沢	黒磯市		嶋内 湯宮	○	○	
7203	1	那珂川	熊川	下成沢	黒磯市		嶋内 湯宮	○	○	
7204	1	那珂川	熊川	嶋内下沢	黒磯市		嶋内 湯宮	○	○	
7205	1	那珂川	熊川	嶋内沢	黒磯市		嶋内 湯宮	○	○	
7206	1	那珂川	熊川	護安沢	黒磯市		百村 百村本田	○		
7209	1	那珂川	那珂川	温泉沢	黒磯市		板室 三斗小屋宿	○	○	
7210	1	那珂川	那珂川	湯川	黒磯市		板室 塩沢	○	○	
7401	1	那珂川	武茂川	下坪沢	那須郡	黒羽町	川田字下坪	○	○	
7402	1	那珂川	野上川	南上大輪沢	那須郡	黒羽町	大輪字上大輪	○		
7403	2	那珂川	木佐美川	上稗畑沢	那須郡	黒羽町	木佐美字稗畑	○	○	
7404	2	那珂川	野上川	西沢	那須郡	黒羽町	北野上字塩畑	○	○	
7405	1	那珂川	野上川	塩ノ草沢	那須郡	黒羽町	北野上字塩ノ草	○	○	
7406	1	那珂川	野上川	南塩ノ草沢	那須郡	黒羽町	北野上字塩ノ草	○	○	
7407	1	那珂川	松葉川	田町一号沢	那須郡	黒羽町	前田字黒羽田町	○		
7408	1	那珂川	松葉川	田町二号沢	那須郡	黒羽町	前田字黒羽田町	○	○	
7409	1	那珂川	武茂川	宮本沢	那須郡	黒羽町	北滝字根岸	○	○	
7410	1	那珂川	武茂川	亀山沢	那須郡	黒羽町	片田字亀山	○	○	
7411	1	那珂川	武茂川	柳田三号沢	那須郡	黒羽町	須佐木字柳田	○		
7412	1	那珂川	武茂川	柳田一号沢	那須郡	黒羽町	須佐木字柳田	○		
7413	1	那珂川	武茂川	宿沢	那須郡	黒羽町	雲岩寺字宿	○	○	
7414	1	那珂川	武茂川	宿二号沢	那須郡	黒羽町	雲岩寺字宿	○	○	
7415	1	那珂川	武茂川	西の入沢	那須郡	黒羽町	南方字西の入	○	○	
7416	1	那珂川	武茂川	阿寺沢	那須郡	黒羽町	南方字阿寺	○	○	
7417	1	那珂川	武茂川	雲岩寺沢	那須郡	黒羽町	雲岩寺字宿	○	○	
7418	1	那珂川	武茂川	上杉ノ内沢	那須郡	黒羽町	須佐木字杉ノ内	○		
7419	1	那珂川	武茂川	下杉ノ内沢	那須郡	黒羽町	須佐木字瀬場	○		
7420	1	久慈川	押川	五本木沢	那須郡	黒羽町	須賀川字石畑	○	○	
7421	1	久慈川	押川	平渡三号沢	那須郡	黒羽町	須賀川字平渡土	○		
7422	1	久慈川	押川	平渡二号沢	那須郡	黒羽町	須賀川字平渡土	○		
7423	1	久慈川	押川	五宝木沢	那須郡	黒羽町	須賀川字平渡土	○		
7424	1	久慈川	押川	宿一号沢	那須郡	黒羽町	須賀川字宿	○	○	
7425	1	久慈川	押川	如来八号沢	那須郡	黒羽町	須賀川字如来	○	○	
7426	2	久慈川	押川	如来四号沢	那須郡	黒羽町	須賀川字如来	○	○	
7427	1	久慈川	押川	如来三号沢	那須郡	黒羽町	須賀川字如来	○		

2-8-8 土砂災害警戒区域等(土石流)一覽表

溪流番号	区分	水系名	河川名	溪流名	郡・市	町・村	字	警戒区域	特別警戒区域	備考
7428	2	久慈川	押川	如来二号沢	那須郡	黒羽町	須賀川字如来	○	○	
7429	1	久慈川	押川	如来六号沢	那須郡	黒羽町	須賀川字如来	○	○	
7430	1	久慈川	押川	飯の入沢	那須郡	黒羽町	須賀川字如来	○		
7431	1	久慈川	押川	学校沢	那須郡	黒羽町	須賀川字大久保	○	○	
7432	1	久慈川	押川	仏沢	那須郡	黒羽町	須賀川字市場	○	○	
7433	1	久慈川	押川	櫛水沢	那須郡	黒羽町	須賀川字清水	○		
7434	1	久慈川	押川	江戸の沢	那須郡	黒羽町	須賀川字石畑	○		
7435	1	久慈川	押川	石畑沢	那須郡	黒羽町	須賀川字石畑	○		
7502	1	那珂川	湯川	高雄沢	那須郡	那須町	湯本 元湯町	○	○	
7503	1	那珂川	苦戸川		那須郡	那須町	高久丙	○	○	
7504	1	那珂川	白戸川	大丸沢	那須郡	那須町	高久丙	○		
7505	1	那珂川	余笹川	余笹川	那須郡	那須町	湯本 北温泉	○	○	
7506	1	那珂川	余笹川	余笹二号沢	那須郡	那須町	大島	○	○	
7507	1	那珂川	奈良川	山中沢	那須郡	那須町	芦野 山中	○	○	
7508	1	那珂川	奈良川	寄居沢	那須郡	那須町	寄居 寄居本郷	○	○	
7509	1	那珂川	奈良川	板屋沢	那須郡	那須町	横岡 板屋	○		
7510	1	那珂川	奈良川	揚源寺沢	那須郡	那須町	芦野 芦野	○		
7511	1	那珂川	三蔵川	木下沢	那須郡	那須町	蓑沢 蓑沢	○	○	
7512	1	那珂川	三蔵川	蓑沢一号沢	那須郡	那須町	蓑沢 蓑沢	○		
7513	1	那珂川	三蔵川	下門沢	那須郡	那須町	蓑沢 蓑沢	○		
7514	1	那珂川	三蔵川	蓑沢二号沢	那須郡	那須町	蓑沢 蓑沢	○		
7515	1	那珂川	三蔵川	追分二号沢	那須郡	那須町	大畑 追分	○	○	
7516	1	那珂川	三蔵川	追分一号沢	那須郡	那須町	大畑 追分	○	○	
7517	1	那珂川	三蔵川	上大畑沢	那須郡	那須町	大畑 大畑	○	○	
7518	1	那珂川	三蔵川	小倉沢	那須郡	那須町	大畑 大畑	○	○	
7519	1	那珂川	大和須川	下駄小屋沢	那須郡	那須町	大和須 棚橋	○	○	
7701	1	那珂川	箒川	中沢	那須郡	塩原町	金沢 金沢中	○	○	
7702	1	那珂川	箒川	カブレ沢	那須郡	塩原町	金沢 金沢上	○	○	
7703	1	那珂川	箒川	スケート場沢	那須郡	塩原町	下塩原 夕の原	○	○	
7704	1	那珂川	箒川	福渡温泉沢	那須郡	塩原町	下塩原 福渡	○	○	
7706	1	那珂川	鹿股川	塩の湯沢	那須郡	塩原町	下塩原 塩の湯	○	○	
7708	1	那珂川	箒川	足長沢	那須郡	塩原町	下塩原 須巻	○		
7709	1	那珂川	箒川	須巻沢	那須郡	塩原町	下塩原 須巻	○	○	
7710	1	那珂川	箒川	上須巻沢	那須郡	塩原町	下塩原 須巻	○	○	
7711	1	那珂川	箒川	門前向沢	那須郡	塩原町	下塩原 古町	○	○	
7712	1	那珂川	箒川	追沢	那須郡	塩原町	下塩原 古町	○		
7715	1	那珂川	赤川	後沢	那須郡	塩原町	湯本塩原 元湯	○	○	
7716	1	那珂川	箒川	今尾頭	那須郡	塩原町	上塩原 引久保	○	○	
7717	1	那珂川	箒川	元尾頭沢	那須郡	塩原町	上塩原 小滝	○	○	
7718	1	那珂川	箒川	清水沢	那須郡	塩原町	上塩原 小滝	○	○	
7720	1	那珂川	箒川	ツル沢	那須郡	塩原町	中塩原 幕岩	○		
7721	1	那珂川	箒川	赤沢	那須郡	塩原町	中塩原 八幡町	○	○	
7722	1	那珂川	箒川	平井沢	那須郡	塩原町	下塩原 門前	○	○	
7723	1	那珂川	箒川	学校沢	那須郡	塩原町	下塩原 畑下	○		
I 01001	1	利根川	小俣川	小森出沢	足利市	小俣町	森出	○		
I 01002	1	利根川	小俣川	森出沢	足利市	小俣町	森出	○		
I 01003	1	利根川	小俣川	半沢	足利市	小俣町	半沢	○		
I 01004	1	利根川	小俣川	笹子沢	足利市	小俣町	神谷	○		
I 01005	1	利根川	小俣川	八木沢	足利市	小俣町	鳴石	○	○	
I 01006	1	利根川	小俣川	深高沢	足利市	小俣町	荒倉	○	○	
I 01007	1	利根川	小俣川	森出二号沢	足利市	小俣町	森出	○	○	
I 01008	1	利根川	小俣川	松本沢	足利市	小俣町	松本	○		
I 01009	1	利根川	小俣川	彦谷三号沢	足利市	粟鹿町	彦谷	○	○	
I 01010	1	利根川	彦谷川	彦谷二号沢	足利市	粟鹿町	彦谷	○	○	
I 01011	1	利根川	彦谷川	彦谷沢	足利市	粟鹿町	彦谷	○	○	
I 01012	1	利根川	松田川	程窪沢	足利市	板倉町	程窪	○		
I 01013	1	利根川	松田川	藤森沢	足利市	粟谷町	藤森	○	○	
I 01014	1	利根川	粟谷川	安中沢	足利市	粟谷町	安中	○	○	
I 01015	1	利根川	松田川	道坂二号沢	足利市	粟谷町	道坂	○	○	
I 01016	1	利根川	粟谷川	道坂沢	足利市	粟谷町	道坂	○	○	
I 01017	1	利根川	粟谷川	西の沢	足利市	粟谷町	西ノ谷	○	○	
I 01018	1	利根川	粟谷川	大船沢	足利市	粟谷町	大船	○		
I 01019	1	利根川	粟谷川	大船二号沢	足利市	粟谷町	大船	○	○	
I 01020	1	利根川	松田川	学校沢	足利市	板倉町	木ノ下	○	○	
I 01021	1	利根川	松田川	寺下沢	足利市	松田町	熊野	○	○	
I 01022	1	利根川	松田川	北寺二号沢	足利市	松田町	久保田	○	○	
I 01023	1	利根川	松田川	馬場二号沢	足利市	松田町	馬場	○	○	
I 01024	1	利根川	松田川	寺西沢	足利市	松田町	馬場	○	○	
I 01025	1	利根川	松田川	馬場沢	足利市	松田町	宮前	○	○	
I 01026	1	利根川	松田川	清水沢	足利市	松田町	清水	○	○	
I 01027	1	利根川	松田川	清水二号沢	足利市	松田町	清水	○	○	
I 01028	1	利根川	松田川	清水三号沢	足利市	松田町	清水	○		
I 01029	1	利根川	松田川	中手沢	足利市	松田町	中手	○	○	
I 01030	1	利根川	松田川	宮の沢	足利市	松田町	原向田	○	○	
I 01031	1	利根川	松田川	上宮の沢	足利市	松田町	原向田	○	○	
I 01032	1	利根川	松田川	湯ノ沢	足利市	松田町	湯ノ沢	○		
I 01033	1	利根川	松田川	中井沢	足利市	松田町	中井	○	○	
I 01034	1	利根川	松田川	行道沢	足利市	松田町	不入	○	○	
I 01035	1	利根川	松田川	矢竹沢	足利市	松田町	矢竹	○		
I 01036	1	利根川	松田川	下川田沢	足利市	松田町	下川田	○	○	
I 01037	1	利根川	松田川	養命沢	足利市	松田町	養命	○	○	
I 01038	1	利根川	松田川	金丸二号沢	足利市	板倉町	金丸	○	○	
I 01039	1	利根川	松田川	金丸沢	足利市	板倉町	金丸	○		
I 01040	1	利根川	渡良瀬川	大前二号沢	足利市	大前町	入田	○	○	
I 01041	1	利根川	渡良瀬川	平石沢	足利市	山下町	平石	○	○	
I 01042	1	利根川	松田川	山下二号沢	足利市	山下町	平石	○		
I 01043	1	利根川	渡良瀬川	薦ヶ入沢	足利市	五十部町	薦ノ入	○	○	
I 01045	1	利根川	渡良瀬川	西舟沢	足利市	五十部町	西舟	○	○	
I 01046	1	利根川	渡良瀬川	大岩沢	足利市	大岩町	多門道	○		
I 01047	1	利根川	渡良瀬川	多門沢	足利市	大岩町	多門道	○	○	
I 01048	1	利根川	渡良瀬川	毘沙門沢	足利市	大岩町	多門道	○	○	

2-8-8 土砂災害警戒区域等(土石流)一覽表

溪流番号	区分	水系名	河川名	溪流名	郡・市	町・村	字	警戒区域	特別警戒区域	備考
I 01049	1	利根川	渡良瀬川	毘沙門二号沢	足利市	大岩町	多門道	○	○	
I 01050	1	利根川	渡良瀬川	今福沢	足利市	今福町		○	○	
I 01051	1	利根川	袋川	西宮沢	足利市	西宮町		○	○	
I 01052	1	利根川	袋川	西宮二号沢	足利市	西宮町		○	○	
I 01053	1	利根川	袋川	両崖三号沢	足利市	本城一丁目		○	○	
I 01054	1	利根川	袋川	両崖二号沢	足利市	本城一丁目		○	○	
I 01055	1	利根川	袋川	両崖沢	足利市	本城一丁目		○	○	
I 01056	1	利根川	袋川	五十部沢	足利市	月谷町	五十部	○	○	
I 01057	1	利根川	袋川	五十部二号沢	足利市	月谷町	五十部	○	○	
I 01058	1	利根川	袋川	五十部三号沢	足利市	月谷町	五十部	○	○	
I 01059	1	利根川	袋川	五十部四号沢	足利市	月谷町	五十部	○	○	
I 01060	1	利根川	袋川	菅沢	足利市	月谷町	菅沢	○	○	
I 01061	1	利根川	袋川	下菅沢	足利市	月谷町	菅沢	○	○	
I 01062	1	利根川	袋川	上菅沢	足利市	月谷町	菅沢	○	○	
I 01063	1	利根川	袋川	菅沢二号沢	足利市	月谷町	菅沢	○	○	
I 01064	1	利根川	袋川	浄因寺沢	足利市	月谷町	菅沢	○	○	
I 01065	1	利根川	渡良瀬川	月谷沢	足利市	月谷町	月谷	○	○	
I 01066	1	利根川	袋川	青二号沢	足利市	田島町	青沼	○	○	
I 01067	1	利根川	袋川	峯谷戸沢	足利市	月谷町	月谷	○	○	
I 01068	1	利根川	田島川	大深山沢	足利市	田島町	持舟	○	○	
I 01069	1	利根川	田島川	宮前二号沢	足利市	田島町	宮前	○	○	
I 01070	1	利根川	田島川	宮前三号沢	足利市	田島町	宮前	○	○	
I 01071	1	利根川	田島川	宮前沢	足利市	田島町	宮前	○	○	
I 01072	1	利根川	田島川	打越沢	足利市	田島町	打越	○	○	
I 01073	1	利根川	田島川	光明寺沢	足利市	田島町	打越	○	○	
I 01074	1	利根川	田島川	打越三号沢	足利市	田島町	打越	○	○	
I 01075	1	利根川	名草川	持船沢	足利市	名草下町	持船	○	○	
I 01076	1	利根川	名草川	杓子谷戸沢	足利市	名草下町	杓子谷戸	○	○	
I 01077	1	利根川	名草川	杓子谷戸二号沢	足利市	名草下町	杓子谷戸	○	○	
I 01078	1	利根川	名草川	中屋敷上沢	足利市	名草中町	中屋敷	○	○	
I 01079	1	利根川	名草川	宿二号沢	足利市	名草中町	中妻	○	○	
I 01080	1	利根川	名草川	中妻下沢	足利市	名草中町	中妻	○	○	
I 01081	1	利根川	名草川	中妻沢	足利市	名草中町	中妻	○	○	
I 01082	1	利根川	名草川	宮木二号沢	足利市	名草上町	宮木沢	○	○	
I 01083	1	利根川	名草川	宮木沢ノ沢	足利市	名草上町	宮木沢	○	○	
I 01084	1	利根川	名草川	広木二号沢	足利市	名草上町	田ノ沢	○	○	
I 01085	1	利根川	名草川	赤頭沢	足利市	名草上町	田ノ沢	○	○	
I 01086	1	利根川	名草川	勘定谷戸二号沢	足利市	名草上町	勘定谷戸	○	○	
I 01087	1	利根川	名草川	檢木沢	足利市	名草上町	勘定谷戸	○	○	
I 01088	1	利根川	名草川	勘定谷戸沢	足利市	名草上町	勘定谷戸	○	○	
I 01089	1	利根川	名草川	勘定沢	足利市	名草上町	大田和	○	○	
I 01090	1	利根川	名草川	大田和沢	足利市	名草上町	大田和	○	○	
I 01091	1	利根川	名草川	大田和二号沢	足利市	名草上町	大田和	○	○	
I 01092	1	利根川	名草川	勘定谷戸三号沢	足利市	名草上町	勘定谷戸	○	○	
I 01093	1	利根川	名草川	夏畑沢	足利市	名草上町	夏畑	○	○	
I 01094	1	利根川	名草川	込縄沢	足利市	名草上町	込縄	○	○	
I 01095	1	利根川	名草川	足松沢	足利市	名草上町	足松	○	○	
I 01096	1	利根川	名草川	江保地沢	足利市	名草上町	江保地	○	○	
I 01097	1	利根川	名草川	江保地二号沢	足利市	名草上町	江保地	○	○	
I 01098	1	利根川	名草川	平田谷戸沢	足利市	名草中町	平田谷戸	○	○	
I 01099	1	利根川	名草川	宿沢	足利市	名草中町	宿	○	○	
I 01100	1	利根川	名草川	延分沢	足利市	名草中町	宿	○	○	
I 01101	1	利根川	名草川	北大坂沢	足利市	名草下町	大坂	○	○	
I 01102	1	利根川	名草川	大坂沢	足利市	名草下町	大坂	○	○	
I 01103	1	利根川	名草川	下大坂二号沢	足利市	名草下町	大坂	○	○	
I 01104	1	利根川	名草川	下大坂二号沢	足利市	名草下町	大坂	○	○	
I 01105	1	利根川	長途路川	赤坂二号沢	足利市	榑崎町	赤坂	○	○	
I 01106	1	利根川	長途路川	塩坂沢	足利市	榑崎町	塩坂	○	○	
I 01107	1	利根川	長途路川	塩坂川	足利市	榑崎町	塩坂	○	○	
I 01108	1	利根川	長途路川	赤坂沢	足利市	榑崎町	赤坂	○	○	
I 01109	1	利根川	長途路川	赤坂三号沢	足利市	榑崎町	赤坂	○	○	
I 01110	1	利根川	長途路川	馬坂二号沢	足利市	榑崎町	馬坂	○	○	
I 01111	1	利根川	長途路川	和田耕地沢	足利市	大月町	和田耕地	○	○	
I 01112	1	利根川	袋川	大月沢	足利市	大月町	南耕地	○	○	
I 01113	1	利根川	尾名川	西越床沢	足利市	大沼田町	中根	○	○	
I 01114	1	利根川	尾名川	越床沢	足利市	大沼田町	中根	○	○	
I 01115	1	利根川	尾名川	東越床沢	足利市	大沼田町	中根	○	○	
I 01116	1	利根川	尾名川	上大沼田沢	足利市	大沼田町	中根	○	○	
I 01117	1	利根川	尾名川	大小沢	足利市	大沼田町	鷹巣	○	○	
I 01118	1	利根川	尾名川	下大沼田沢	足利市	大沼田町	鷹巣	○	○	
I 01119	1	利根川	尾名川	鷹巣沢	足利市	大沼田町	鷹巣	○	○	
I 01120	1	利根川	出流川	小坂沢	足利市	西場町	小坂	○	○	
I 01121	1	利根川	出流川	寺の入沢	足利市	西場町	小坂	○	○	
I 01122	1	利根川	出流川	下西場沢	足利市	西場町	小坂	○	○	
I 41001	1	利根川	小貝川	山根二号沢	真岡市		山根	○	○	
I 41002	1	利根川	小貝川	下南高岡二号沢	真岡市		南高岡	○	○	
I 41003	1	利根川	小貝川	下南高岡沢	真岡市		南高岡	○	○	
I 41004	1	利根川	小貝川	大手下三号沢	真岡市		大手	○	○	
I 42001	1	利根川	小貝川	三谷二号沢	真岡市	二宮町	三谷	○	○	
I 42002	1	利根川	小貝川	三谷沢	真岡市	二宮町	三谷	○	○	
I 42003	1	利根川	小貝川	五軒屋一号沢	真岡市	二宮町	五軒屋	○	○	
I 43001	1	利根川	大羽川	入ノ坪沢	芳賀郡	益子町	上大羽	○	○	
I 43002	1	利根川	大羽川	上大羽五号沢	芳賀郡	益子町	上大羽	○	○	
I 43003	1	利根川	大羽川	大川戸五号沢	芳賀郡	益子町	大川戸	○	○	
I 43004	1	利根川	大羽川	大川戸鉱泉一号沢	芳賀郡	益子町	大川戸	○	○	
I 43005	1	利根川	大羽川	大川戸鉱泉二号沢	芳賀郡	益子町	大川戸	○	○	
I 43006	1	利根川	大羽川	栗生一号沢	芳賀郡	益子町	栗生	○	○	
I 43007	1	利根川	大羽川	上大羽七号沢	芳賀郡	益子町	上大羽	○	○	
I 43008	1	利根川	大羽川	下西明寺沢	芳賀郡	益子町	西明寺	○	○	
I 43009	1	利根川	ぐみ川	山根二号沢	芳賀郡	益子町	山根	○	○	
I 43010	1	利根川	ぐみ川	本郷二号沢	芳賀郡	益子町	本郷	○	○	

2-8-8 土砂災害警戒区域等(土石流)一覽表

溪流番号	区分	水系名	河川名	溪流名	郡・市	町・村	字	警戒区域	特別警戒区域	備考
I 43011	1	利根川	ぐみ川	本郷一号沢	芳賀郡	益子町	本郷	○	○	
I 43012	1	利根川	小貝川	大郷戸二号沢	芳賀郡	益子町	大郷戸	○	○	
I 43013	1	利根川	ぐみ川	長堤沢	芳賀郡	益子町	向新田	○	○	
I 43014	1	利根川	小貝川	遠峰沢	芳賀郡	益子町	遠峰	○	○	
I 44001	1	那珂川	神井川	三坂-1	芳賀郡	茂木町	三坂	○	○	
I 44002	1	那珂川	逆川	上郭内	芳賀郡	茂木町	上郭内	○	○	
I 44003	1	那珂川	逆川	弾正町	芳賀郡	茂木町	弾正町	○	○	
I 44004	1	那珂川	逆川	茂木-1	芳賀郡	茂木町	茂木	○	○	
I 44005	1	那珂川	逆川	茂木-2	芳賀郡	茂木町	茂木	○	○	
I 44006	1	那珂川	逆川	小貫一号沢	芳賀郡	茂木町	小貫下	○	○	
I 44007	1	那珂川	逆川	中小貫三号沢	芳賀郡	茂木町	小貫	○	○	
I 44008	1	那珂川	深沢川	鎌藤沢	芳賀郡	茂木町	深沢中	○	○	
I 44009	1	那珂川	深沢川	西入沢	芳賀郡	茂木町	深沢中	○	○	
I 44010	1	那珂川	深沢川	下深沢三号	芳賀郡	茂木町	深沢下甲	○	○	
I 44011	1	那珂川	鮎田川	大門沢	芳賀郡	茂木町	千本大門	○	○	
I 44012	1	那珂川	坂井川	八幡町-1	芳賀郡	茂木町	八幡町	○	○	
I 44013	1	那珂川	坂井川	小井戸	芳賀郡	茂木町	小井戸	○	○	
I 44014	1	那珂川	逆川	館沢	芳賀郡	茂木町	榎本町	○	○	
I 44015	1	那珂川	塩田川	上小井戸-1	芳賀郡	茂木町	上小井戸	○	○	
I 44016	1	那珂川	塩田川	能持院沢	芳賀郡	茂木町	塩田	○	○	
I 44017	1	那珂川	塩田川	塩田-1	芳賀郡	茂木町	塩田	○	○	
I 44018	1	那珂川	塩田川	塩田-2	芳賀郡	茂木町	塩田	○	○	
I 44019	1	那珂川	塩田川	塩田-3	芳賀郡	茂木町	塩田	○	○	
I 44020	1	那珂川	逆川	北下沢	芳賀郡	茂木町	姫石	○	○	
I 44021	1	那珂川	逆川	北上沢	芳賀郡	茂木町	姫石	○	○	
I 44022	1	那珂川	逆川	姫石-1	芳賀郡	茂木町	姫石	○	○	
I 44023	1	那珂川	那珂川	鳥生田-1	芳賀郡	茂木町	鳥生田	○	○	
I 44024	1	那珂川	那珂川	大瀬平	芳賀郡	茂木町	大瀬平	○	○	
I 44025	1	那珂川	那珂川	平上沢	芳賀郡	茂木町	大瀬平	○	○	
I 44026	1	那珂川	那珂川	牧野	芳賀郡	茂木町	牧野大藤	○	○	
I 44027	1	那珂川	那珂川	牧野支川	芳賀郡	茂木町	牧野大藤	○	○	
I 44028	1	那珂川	木須川	河又閣根-1	芳賀郡	茂木町	河又閣根	○	○	
I 44029	1	那珂川	八反田川	道の入沢	芳賀郡	茂木町	山内甲	○	○	
I 44030	1	那珂川	八反田川	山内戸越-1	芳賀郡	茂木町	山内戸越	○	○	
I 44031	1	那珂川	八反田川	岩の目沢	芳賀郡	茂木町	山内宿	○	○	
I 51001	1	利根川	永野川	六角堂一号沢	栃木市	平井町	大平沢	○	○	
I 51002	1	利根川	永野川	大平沢	栃木市	平井町	大平沢	○	○	
I 51003	1	利根川	永野川	六角堂沢	栃木市	平井町	大平沢	○	○	
I 51004	1	利根川	永野川	大山寺沢	栃木市	平井町	台口	○	○	
I 51005	1	利根川	永野川	平井沢	栃木市	平井町	台口	○	○	
I 51006	1	利根川	永野川	高場沢	栃木市	平井町	馬場	○	○	
I 51007	1	利根川	永野川	馬場一号沢	栃木市	平井町	馬場	○	○	
I 51008	1	利根川	永野川	(皆川一号沢)	栃木市	皆川城内町	向山	○	○	
I 51009	1	利根川	永野川	日光石沢	栃木市	志鳥町	大沢	○	○	
I 51010	1	利根川	永野川	志鳥七号沢	栃木市	志鳥町	志鳥	○	○	
I 51011	1	利根川	藤川	滝の沢	栃木市	柏倉町	柳町	○	○	
I 51012	1	利根川	藤川	柳北四号沢	栃木市	柏倉町	柳町	○	○	
I 51013	1	利根川	柏倉川	下柏倉沢	栃木市	柏倉町	柏倉	○	○	
I 51014	1	利根川	出流川	(宮町一号沢)	栃木市	宮町	宮町	○	○	
I 51015	1	利根川	永野川	(千塚一号沢)	栃木市	千塚町	貫井	○	○	
I 51016	1	利根川	永野川	萱沼沢	栃木市	尻内町	萱沼	○	○	
I 51017	1	利根川	永野川	(初音三号沢)	栃木市	尻内町	初音山	○	○	
I 51018	2	利根川	永野川	梅沢沢	栃木市	梅沢町	梅沢	○	○	
I 51019	1	利根川	永野川	姥返沢	栃木市	梅沢町	梅沢	○	○	
I 51020	1	利根川	永野川	鹿島入沢	栃木市	梅沢町	梅沢	○	○	
I 51021	1	利根川	永野川	熊の入沢	栃木市	梅沢町	梅沢	○	○	
I 51022	1	利根川	永野川	梅沢	栃木市	梅沢町	梅沢	○	○	
I 51023	1	利根川	永野川	梅沢	栃木市	梅沢町	新宿	○	○	
I 51024	1	利根川	永野川	新宿沢	栃木市	梅沢町	新宿	○	○	
I 51025	1	利根川	永野川	鍋山一号沢	栃木市	鍋山町	新宿	○	○	
I 51026	1	利根川	永野川	宝蓮寺沢	栃木市	鍋山町	新宿	○	○	
I 51027	1	利根川	出流川	下根古谷沢	栃木市	鍋山町	根古谷	○	○	
I 51028	1	利根川	出流川	下根古谷沢	栃木市	鍋山町	根古谷	○	○	
I 51029	1	利根川	出流川	入山沢	栃木市	鍋山町	根古谷	○	○	
I 51030	1	利根川	出流川	上根古谷沢	栃木市	鍋山町	根古谷	○	○	
I 51031	1	利根川	出流川	出流一号沢	栃木市	出流町	出流	○	○	
I 51032	1	利根川	出流川	出流二号沢	栃木市	出流町	出流	○	○	
I 51033	2	利根川	出流川	出流三号沢	栃木市	出流町	出流	○	○	
I 51034	1	利根川	出流川	毘沙門沢	栃木市	出流町	出流	○	○	
I 51035	1	利根川	出流川	観音入沢	栃木市	出流町	出流	○	○	
I 51036	1	利根川	出流川	出流四号沢	栃木市	出流町	出流	○	○	
I 51037	1	利根川	出流川	(出流七号沢)	栃木市	出流町	出流	○	○	
I 51038	1	利根川	出流川	出流橋沢	栃木市	出流町	出流	○	○	
I 51039	1	利根川	出流川	山際一号沢	栃木市	鍋山町	山際	○	○	
I 51040	1	利根川	永野川	江戸ヶ入沢	栃木市	鍋山町	熊下	○	○	
I 51041	1	利根川	永野川	芋子沢	栃木市	鍋山町	寺尾	○	○	
I 51042	1	利根川	永野川	上星野一号沢	栃木市	星野町	上星野	○	○	
I 51043	2	利根川	永野川	上星野二号沢	栃木市	星野町	上星野	○	○	
I 51044	1	利根川	永野川	山口一号沢の2	栃木市	星野町	上星野	○	○	
I 51045	1	利根川	永野川	寒沢	栃木市	星野町	上星野	○	○	
I 51046	1	利根川	永野川	山口沢	栃木市	星野町	山口	○	○	
I 51047	1	利根川	永野川	台沢	栃木市	星野町	台	○	○	
I 51048	1	利根川	永野川	粟生沢	栃木市	鍋山町	寺尾	○	○	
I 51049	1	利根川	永野川	上大久保沢	栃木市	大久保町	上大久保	○	○	
I 51050	1	利根川	永野川	高松沢	栃木市	梓町	梓町	○	○	
I 51051	1	利根川	永野川	梓沢	栃木市	梓町	梓町	○	○	
I 51052	1	利根川	永野川	梓沢	栃木市	梓町	梓町	○	○	
I 52001	1	利根川	永野川	西山田二号沢	栃木市	大平町	立花	○	○	
I 52002	1	利根川	永野川	西山田三号沢	栃木市	大平町	立花	○	○	
I 52003	1	利根川	永野川	越後沢	栃木市	大平町	立花	○	○	
I 52004	1	利根川	永野川	(小荷田五号沢)	栃木市	大平町	小荷田	○	○	

2-8-8 土砂災害警戒区域等(土石流)一覽表

溪流番号	区分	水系名	河川名	溪流名	郡・市	町・村	字	警戒区域	特別警戒区域	備考
I 52005	1	利根川	永野川	桜峠沢	栃木市	大平町	小荷田	○	○	
I 52006	1	利根川	永野川	小荷田一号沢	栃木市	大平町	小荷田	○	○	
I 52007	1	利根川	永野川	小荷田三号沢	栃木市	大平町	小荷田	○	○	
I 52008	1	利根川	永野川	内堀沢	栃木市	大平町	内堀	○	○	
I 52009	1	利根川	永野川	峰町谷沢の1	栃木市	大平町	峰町谷	○	○	
I 52010	1	利根川	永野川	峰町谷沢の2	栃木市	大平町	峰町谷	○	○	
I 52011	1	利根川	永野川	大中寺沢の1	栃木市	大平町	池上	○	○	
I 52012	1	利根川	永野川	大中寺沢の2	栃木市	大平町	池上	○	○	
I 52013	1	利根川	永野川	大中寺沢の3	栃木市	大平町	池上	○	○	
I 52014	1	利根川	永野川	浄池庵沢の1	栃木市	大平町	中坪	○	○	
I 52015	1	利根川	永野川	茅場沢	栃木市	大平町	中坪	○	○	
I 52016	1	利根川	永野川	上坪沢	栃木市	大平町	上坪	○	○	
I 53001	2	利根川	三杉川	西根北一号沢	下都賀郡	岩舟町	西耕地	○	○	
I 53002	1	利根川	三杉川	西根沢	下都賀郡	岩舟町	西根	○	○	
I 53003	1	利根川	三杉川	(西耕地一号沢)	下都賀郡	岩舟町	西耕地	○	○	
I 53004	1	利根川	三杉川	(小野寺一号沢)	下都賀郡	岩舟町	小野寺	○	○	
I 53005	1	利根川	三杉川	小野寺三号沢	下都賀郡	岩舟町	小野寺	○	○	
I 53006	1	利根川	三杉川	上耕地沢	下都賀郡	岩舟町	上耕地	○	○	
I 53007	2	利根川	三杉川	(中妻一号沢)	下都賀郡	岩舟町	中妻	○	○	
I 53008	2	利根川	三杉川	(中妻三号沢)	下都賀郡	岩舟町	中妻	○	○	
I 53009	1	利根川	三杉川	中妻沢	下都賀郡	岩舟町	中妻	○	○	
I 53010	1	利根川	三杉川	吉院沢	下都賀郡	岩舟町	田代	○	○	
I 53011	1	利根川	三杉川	小坂倉沢の1	下都賀郡	岩舟町	田代	○	○	
I 53012	1	利根川	三杉川	梅ヶ入沢	下都賀郡	岩舟町	山中	○	○	
I 53013	1	利根川	三杉川	櫛沢	下都賀郡	岩舟町	山中	○	○	
I 53014	1	利根川	三杉川	櫛沢の2	下都賀郡	岩舟町	山中	○	○	
I 53015	1	利根川	三杉川	和田沢	下都賀郡	岩舟町	和田	○	○	
I 53016	1	利根川	三杉川	(三谷一号沢)	下都賀郡	岩舟町	三谷	○	○	
I 53017	1	利根川	三杉川	三谷二号沢	下都賀郡	岩舟町	三谷	○	○	
I 53018	1	利根川	三杉川	(三谷三号沢)	下都賀郡	岩舟町	三谷	○	○	
I 53019	1	利根川	永野川	(鷲巣一号沢)	下都賀郡	岩舟町	鷲巣	○	○	
I 54001	1	利根川	赤津川	(臼久保一号沢)	栃木市	都賀町	臼久保	○	○	
I 54002	1	利根川	赤津川	深沢三号沢	栃木市	都賀町	深沢	○	○	
I 6-1-001	1	那珂川	宮川	館の川沢	矢板市		館川	○	○	
I 6-1-002	1	那珂川	宮川	西小学校沢	矢板市		幸岡	○	○	
I 6-1-003	1	那珂川	中川	小滝鉦泉沢	矢板市		平野	○	○	
I 6-2-001	1	利根川	泉川	天頂上沢	塩谷郡	塩谷町	芦湯新田	○	○	
I 6-2-002	1	那珂川	西荒川	延性寺沢	塩谷郡	塩谷町	下寺島	○	○	
I 6-2-003	1			学校裏沢	塩谷郡	塩谷町		○	○	
I 6-2-004	1			総合公園二号沢	塩谷郡	塩谷町		○	○	
I 6-5-001	1	那珂川	荒川	羽黒小沢	さくら市	喜連川町	早乙女	○	○	
I 81001	1	那珂川	荒川	大金沢	那須烏山市	南那須町	大金	○	○	
I 81002	1	那珂川	長者川	小倉三号沢	那須烏山市	南那須町	小倉	○	○	
I 81003	1	那珂川	荒川	小白井沢	那須烏山市	南那須町	小白井	○	○	
I 81004	1	那珂川	荒川	小白井三号沢	那須烏山市	南那須町	小白井	○	○	
I 81005	1	那珂川	荒川	小白井四号沢	那須烏山市	南那須町	小白井	○	○	
I 81006	1	那珂川	江川	西熊田五号沢	那須烏山市	南那須町	西熊田	○	○	
I 81007	1	那珂川	江川	宿沢	那須烏山市	南那須町	宿	○	○	
I 81008	1	那珂川	江川	中井上二号沢	那須烏山市	南那須町	中井上	○	○	
I 81009	1	那珂川	江川	下井上沢	那須烏山市	南那須町	下井上	○	○	
I 82001	1	那珂川	江川	川西二号沢	那須烏山市	烏山町	川西	○	○	
I 82002	1	那珂川	江川	滝上沢	那須烏山市	烏山町	滝	○	○	
I 82003	1	那珂川	江川	滝下沢	那須烏山市	烏山町	滝	○	○	
I 82004	1	那珂川	那珂川	城東沢	那須烏山市	烏山町	城東	○	○	
I 82005	1	那珂川	那珂川	水無沢	那須烏山市	烏山町	興野上	○	○	
I 82006	1	那珂川	那珂川	興野沢	那須烏山市	烏山町	興野	○	○	
I 82007	1	那珂川	那珂川	興野中二号沢	那須烏山市	烏山町	興野中	○	○	
I 82008	1	那珂川	大沢川	井戸沢	那須烏山市	烏山町	川口	○	○	
I 82009	1	那珂川	大沢川	川口二号沢	那須烏山市	烏山町	川口	○	○	
I 82010	1	那珂川	大沢川	大沢下三号沢	那須烏山市	烏山町	大沢中	○	○	
I 82011	1	那珂川	空沢川	一の沢四号沢	那須烏山市	烏山町	一の沢	○	○	
I 82012	1	那珂川	空沢川	一の沢五号沢	那須烏山市	烏山町	一の沢	○	○	
I 82013	1	那珂川	空沢川	山際沢	那須烏山市	烏山町	山際	○	○	
I 82014	1	那珂川	空沢川	中堀沢	那須烏山市	烏山町	松の木	○	○	
I 82015	1	那珂川	那珂川	卯の木沢	那須烏山市	烏山町	卯の木	○	○	
I 82016	1	那珂川	那珂川	卯の木沢	那須烏山市	烏山町	卯の木	○	○	
I 82017	1	那珂川	那珂川	尼寺沢	那須烏山市	烏山町	尼寺	○	○	
I 82018	1	那珂川	解ノ石川	石原二号沢	那須烏山市	烏山町	石原	○	○	
I 82019	1	那珂川	解ノ石川	石原三号沢	那須烏山市	烏山町	石原	○	○	
I 82020	1	那珂川	木須川	川戸三号沢	那須烏山市	烏山町	川戸	○	○	
I 82021	1	那珂川	木須川	四斗蔀沢	那須烏山市	烏山町	四斗蔀	○	○	
I 82022	1	那珂川	木須川	四斗蔀三号沢	那須烏山市	烏山町	四斗蔀	○	○	
I 82023	1	那珂川	小木須川	横枕四号沢	那須烏山市	烏山町	横枕	○	○	
I 82024	1	那珂川	小木須川	三斗蔀上沢	那須烏山市	烏山町	三斗蔀	○	○	
I 82025	1	那珂川	小木須川	小沢下沢	那須烏山市	烏山町	小沢	○	○	
I 82026	1	那珂川	小木須川	大海沢	那須烏山市	烏山町	大海	○	○	
I 82027	1	那珂川	小木須川	大海二号沢	那須烏山市	烏山町	大海	○	○	
I 82028	1	那珂川	小木須川	山下沢	那須烏山市	烏山町	山下	○	○	
I 82029	1	那珂川	木須川	市場下沢	那須烏山市	烏山町	市場	○	○	
I 82030	1	那珂川	木須川	新屋敷三号沢	那須烏山市	烏山町	新屋敷	○	○	
I 82031	1	那珂川	木須川	西の入沢	那須烏山市	烏山町	沓掛	○	○	
I 82032	1	那珂川	木須川	東馬屋沢	那須烏山市	烏山町	人有田	○	○	
I 82033	1	那珂川	木須川	滝見谷八号沢	那須烏山市	烏山町	滝見谷	○	○	
I 82034	1	那珂川	木須川	橋場下沢	那須烏山市	烏山町	橋場	○	○	
I 83001	1	那珂川	那珂川	広瀬四号沢	那須郡	那珂川町	広瀬	○	○	
I 83002	1	那珂川	那珂川	広瀬三号沢	那須郡	那珂川町	広瀬	○	○	
I 83003	1	那珂川	那珂川	広瀬一号沢	那須郡	那珂川町	広瀬	○	○	
I 83004	1	那珂川	小口川	仲郷下一号沢	那須郡	那珂川町	仲郷下	○	○	
I 83005	1	那珂川	小口川	来自木沢	那須郡	那珂川町	来自木	○	○	
I 83006	1	那珂川	小口川	入の内七号沢	那須郡	那珂川町	入の内	○	○	
I 83007	1	那珂川	小口川	中郷上沢	那須郡	那珂川町	仲郷上	○	○	

2-8-8 土砂災害警戒区域等(土石流)一覽表

溪流番号	区分	水系名	河川名	溪流名	郡・市	町・村	字	警戒区域	特別警戒区域	備考
I 83008	1	那珂川	武茂川	三枚畑沢	那須郡	那珂川町	三枚畑	○		
I 83009	1	那珂川	武茂川	馬頭二号沢	那須郡	那珂川町	馬頭	○	○	
I 83010	1	那珂川	武茂川	馬頭沢	那須郡	那珂川町	馬頭	○	○	
I 83011	1	那珂川	武茂川	藤沢二号沢	那須郡	那珂川町	藤沢	○	○	
I 83012	1	那珂川	武茂川	藤沢一号沢	那須郡	那珂川町	藤沢	○	○	
I 83013	1	那珂川	武茂川	宮沢	那須郡	那珂川町	土宮	○	○	
I 83014	1	那珂川	武茂川	下今中沢	那須郡	那珂川町	今中	○	○	
I 83015	1	那珂川	武茂川	石神一号沢	那須郡	那珂川町	石神	○		
I 83016	1	那珂川	武茂川	石神二号沢	那須郡	那珂川町	石神	○		
I 83017	1	那珂川	武茂川	町二号沢	那須郡	那珂川町	町	○		
I 83018	1	那珂川	武茂川	町沢	那須郡	那珂川町	町	○	○	
I 83019	1	那珂川	武茂川	道の内沢	那須郡	那珂川町	新宿	○	○	
I 83020	1	那珂川	武茂川	上組三号沢	那須郡	那珂川町	上組	○	○	
I 83021	1	那珂川	武茂川	中妻七号沢	那須郡	那珂川町	中妻	○		
I 83022	1	那珂川	仲山川	仲山二号沢	那須郡	那珂川町	仲山	○		
I 83023	1	那珂川	仲山川	花崎二号沢	那須郡	那珂川町	花崎	○	○	
I 83024	1	那珂川	武茂川	仲妻二号沢	那須郡	那珂川町	仲妻	○		
I 83025	1	那珂川	武茂川	仲妻五号沢	那須郡	那珂川町	仲妻	○	○	
I 83026	1	那珂川	武茂川	原一号沢	那須郡	那珂川町	原	○		
I 83027	1	那珂川	盛谷川	谷川下沢	那須郡	那珂川町	谷川下	○	○	
I 83028	1	那珂川	入郷川	上入郷沢	那須郡	那珂川町	入郷	○		
I 83029	1	那珂川	入郷川	下入郷沢	那須郡	那珂川町	入郷	○		
I 83030	1	那珂川	入郷川	坏沢	那須郡	那珂川町	坏	○		
I 83031	1	那珂川	盛谷川	宿沢	那須郡	那珂川町	宿	○	○	
I 83032	1	那珂川	大内川	滝沢二号沢	那須郡	那珂川町	滝沢	○	○	
I 83033	1	那珂川	大内川	仲郷沢	那須郡	那珂川町	中郷	○	○	
I 83034	1	那珂川	大内川	馬口沢	那須郡	那珂川町	大畑	○	○	
I 83035	1	那珂川	大内川	清水一号沢	那須郡	那珂川町	清水	○	○	
I 83036	1	那珂川	大内川	烏帽子沢	那須郡	那珂川町	亭道地	○	○	
I 83037	1	那珂川	大内川	仲平沢	那須郡	那珂川町	仲平	○		
I 83038	1	那珂川	武茂川	大鳥沢	那須郡	那珂川町	大鳥	○	○	
I 83039	1	那珂川	武茂川	女体山沢	那須郡	那珂川町	荒沢	○	○	
I 83040	1	那珂川	武茂川	高鳥山沢	那須郡	那珂川町	太郎	○	○	
I 83041	1	那珂川	武茂川	平館沢	那須郡	那珂川町	平館	○	○	
I 83042	1	那珂川	矢又川	入の沢	那須郡	那珂川町	台	○	○	
I 83043	1	那珂川	矢又川	仲内沢一号	那須郡	那珂川町	仲内	○	○	
I 83044	1	那珂川	矢又川	日向一号沢	那須郡	那珂川町	日向	○	○	
I 83045	1	那珂川	矢又川	桐ヶ久保三号沢	那須郡	那珂川町	桐ヶ久保	○	○	
I 83046	1	那珂川	矢又川	道之入一号沢	那須郡	那珂川町	道之入	○	○	
I 83047	1	那珂川	那珂川	関沢	那須郡	那珂川町	関沢	○	○	
I 83048	1	那珂川	那珂川	深沢二号沢	那須郡	那珂川町	深沢	○	○	
I 83049	1	那珂川	那珂川	深沢	那須郡	那珂川町	深沢	○	○	
I 83050	1	那珂川	那珂川	石有沢	那須郡	那珂川町	石有	○		
I 83051	1	那珂川	城間川	井戸沢	那須郡	那珂川町	城間	○	○	
I 83052	1	那珂川	富山川	舟戸下一号沢	那須郡	那珂川町	舟戸	○	○	
I 83053	1	那珂川	富山川	油畑六号沢	那須郡	那珂川町	油畑	○	○	
I 83054	1	那珂川	富山川	油畑七号沢	那須郡	那珂川町	油畑	○	○	
I 83055	1	那珂川	富山川	仲組一号沢	那須郡	那珂川町	仲組	○	○	
I 83056	1	那珂川	富山川	仲組三号沢	那須郡	那珂川町	仲組	○	○	
I 83057	1	那珂川	鷺子沢川	鷺子六号沢	那須郡	那珂川町	鷺子沢	○	○	
I 83058	1	那珂川	富山川	金谷九号沢	那須郡	那珂川町	金谷	○	○	
I 83059	1	那珂川	富山川	金谷下一号沢	那須郡	那珂川町	金谷	○	○	
I 83060	1	那珂川	富山川	金谷中一号沢	那須郡	那珂川町	金谷	○	○	
I 84001	1	那珂川	那珂川	ウド坂沢	那須郡	那珂川町	下片平	○	○	
I 91001	1	利根川	旗川	下市ノ沢一号	佐野市		赤見町 市ノ沢	○		
I 91002	1	利根川	旗川	下市ノ沢	佐野市		赤見町 市ノ沢	○	○	
I 91003	1	利根川	旗川	上市ノ沢	佐野市		赤見町 市ノ沢	○	○	
I 91004	1	利根川	旗川	上市ノ沢一号	佐野市		赤見町 市ノ沢	○		
I 91005	1	利根川	出流川	上市ノ沢三号	佐野市		赤見町 萱場	○		
I 91006	1	利根川	旗川	上市ノ沢二号	佐野市		赤見町 萱場	○		
I 91007	1	利根川	旗川	下寺久保沢	佐野市		寺久保町	○		
I 91008	1	利根川	旗川	寺久保沢	佐野市		寺久保町	○		
I 91009	1	利根川	彦間川	上寺久保沢二号	佐野市		寺久保町	○	○	
I 91010	1	利根川	旗川	下寺久保沢二号	佐野市		寺久保町	○	○	
I 91011	1	利根川	旗川	般若川	佐野市		寺久保町	○	○	
I 91012	1	利根川	旗川	上大平沢	佐野市		寺久保町 大平	○		
I 91014	1	利根川	旗川	西根沢	佐野市		寺久保町 西根	○	○	
I 91015	1	利根川	秋山川	田之入沢二号	佐野市		奈良瀬町	○		
I 91016	1	利根川	秋山川	奈良瀬二号沢	佐野市		奈良瀬町	○		
I 91017	1	利根川	秋山川	奈良瀬一号沢	佐野市		奈良瀬町	○	○	
I 91018	1	利根川	三杉川	下唐沢二号沢	佐野市		富士町 上富士	○	○	
I 91019	1	利根川	三杉川	下唐沢三号沢	佐野市		富士町 上富士	○		
I 91020	1	利根川	三杉川	上垂沢二号	佐野市		垂川町	○	○	
I 91021	1	利根川	三杉川	町谷沢	佐野市		町谷町	○	○	
I 91022	1	利根川	三杉川	黒袴沢	佐野市		黒袴町	○	○	
I 92001	1	利根川	彦間川	御所の入沢	佐野市	田沼町	御所の入	○	○	
I 92002	1	利根川	彦間川	大網沢	佐野市	田沼町	大網	○	○	
I 92003	1	利根川	彦間川	大網二号	佐野市	田沼町	大網	○	○	
I 92004	1	利根川	彦間川	本所一号沢	佐野市	田沼町	本所	○	○	
I 92005	1	利根川	彦間川	本所沢	佐野市	田沼町	本所	○	○	
I 92006	1	利根川	彦間川	矢の沢沢	佐野市	田沼町	矢の沢	○	○	
I 92007	1	利根川	彦間川	隧道沢一号	佐野市	田沼町	須花	○	○	
I 92008	1	利根川	彦間川	須花沢	佐野市	田沼町	須花	○	○	
I 92009	1	利根川	彦間川	下中木戸沢一号	佐野市	田沼町	中木戸	○	○	
I 92010	1	利根川	彦間川	中木戸沢	佐野市	田沼町	塩田	○	○	
I 92011	1	利根川	彦間川	上中木戸沢	佐野市	田沼町	塩田	○	○	
I 92012	1	利根川	彦間川	田保沢	佐野市	田沼町	田保	○		
I 92013	1	利根川	彦間川	戸雁沢一号	佐野市	田沼町	戸雁	○		
I 92014	1	利根川	彦間川	戸雁沢三号	佐野市	田沼町	戸雁	○	○	
I 92015	1	利根川	彦間川	戸雁沢四号	佐野市	田沼町	戸雁	○	○	
I 92016	1	利根川	彦間川		佐野市	田沼町	打越	○	○	

2-8-8 土砂災害警戒区域等(土石流)一覽表

溪流番号	区分	水系名	河川名	溪流名	郡・市	町・村	字	警戒区域	特別警戒区域	備考
I 92017	1	利根川	彦間川	中山沢五号	佐野市	田沼町	中山	○	○	
I 92018	1	利根川	彦間川	中山沢四号	佐野市	田沼町	中山	○	○	
I 92019	1	利根川	彦間川	中山沢三号	佐野市	田沼町	中山	○	○	
I 92020	1	利根川	彦間川	中山沢二号	佐野市	田沼町	中山	○	○	
I 92021	1	利根川	彦間川	町屋沢	佐野市	田沼町	鳥谷戸	○	○	
I 92022	1	利根川	彦間川	黒沢	佐野市	田沼町	黒沢	○	○	
I 92023	1	利根川	彦間川	下黒沢	佐野市	田沼町	黒沢	○	○	
I 92024	1	利根川	彦間川	飛駒沢	佐野市	田沼町	鍋沢	○	○	
I 92025	1	利根川	彦間川	鍛冶ヶ沢	佐野市	田沼町	塩田	○	○	
I 92026	1	利根川	彦間川	塩田沢	佐野市	田沼町	塩田	○	○	
I 92027	1	利根川	彦間川	下塩田二号沢	佐野市	田沼町	中木戸	○	○	
I 92028	1	利根川	彦間川	奈小野久保沢	佐野市	田沼町	小野久保	○	○	
I 92029	1	利根川	彦間川	下小野久保沢	佐野市	田沼町	小野久保	○	○	
I 92030	1	利根川	彦間川	東中島沢	佐野市	田沼町	中島	○	○	
I 92031	1	利根川	彦間川	上大松沢一号	佐野市	田沼町	高野川東	○	○	
I 92032	1	利根川	彦間川	上大松沢	佐野市	田沼町	大松	○	○	
I 92033	1	利根川	彦間川	大松沢	佐野市	田沼町	大松	○	○	
I 92034	1	利根川	彦間川	大松沢	佐野市	田沼町	大松	○	○	
I 92035	1	利根川	彦間川	下宿沢	佐野市	田沼町	下宿	○	○	
I 92036	1	利根川	閑馬川	馬場沢	佐野市	田沼町	馬場	○	○	
I 92037	1	利根川	閑馬川	松場沢	佐野市	田沼町	松場	○	○	
I 92038	1	利根川	閑馬川	上松場沢	佐野市	田沼町	馬場	○	○	
I 92039	1	利根川	閑馬川	木戸沢	佐野市	田沼町	木戸	○	○	
I 92040	1	利根川	閑馬川	西宮内沢	佐野市	田沼町	宮内	○	○	
I 92041	1	利根川	閑馬川	坂和沢	佐野市	田沼町	坂和	○	○	
I 92042	1	利根川	閑馬川	沢口沢	佐野市	田沼町	沢口	○	○	
I 92043	1	利根川	閑馬川	金原西沢	佐野市	田沼町	金原	○	○	
I 92044	1	利根川	閑馬川	金原東沢	佐野市	田沼町	金原	○	○	
I 92045	1	利根川	閑馬川	木戸沢	佐野市	田沼町	木戸	○	○	
I 92046	1	利根川	閑馬川	馬場沢	佐野市	田沼町	馬場	○	○	
I 92047	1	利根川	閑馬川	春高沢	佐野市	田沼町	春高	○	○	
I 92048	1	利根川	梅園川	上西ノ入沢	佐野市	田沼町	西根	○	○	
I 92049	1	利根川	梅園川	栗谷沢二号	佐野市	田沼町	川東	○	○	
I 92050	1	利根川	梅園川	栗谷沢一号	佐野市	田沼町	川東	○	○	
I 92051	1	利根川	梅園川	川東沢二号	佐野市	田沼町	川東	○	○	
I 92052	1	利根川	梅園川	川東三号線	佐野市	田沼町	川東	○	○	
I 92053	1	利根川	彦間川	川東沢三号	佐野市	田沼町	川東	○	○	
I 92054	1	利根川	彦間川	芝本沢	佐野市	田沼町	芝本	○	○	
I 92055	1	利根川	彦間川	片峰沢	佐野市	田沼町	片峰	○	○	
I 92056	1	利根川	旗川	下郷沢	佐野市	田沼町	下郷	○	○	
I 92057	1	利根川	旗川	中郷沢	佐野市	田沼町	中郷	○	○	
I 92058	1	利根川	旗川	三角沢	佐野市	田沼町	三角	○	○	
I 92059	1	利根川	旗川	岩崎沢	佐野市	田沼町	岩崎	○	○	
I 92060	1	利根川	旗川	梶内沢	佐野市	田沼町	梶内	○	○	
I 92061	1	利根川	旗川	曲屋沢	佐野市	田沼町	曲屋	○	○	
I 92062	1	利根川	旗川	曲屋沢	佐野市	田沼町	曲屋	○	○	
I 92063	1	利根川	旗川	堀口沢	佐野市	田沼町	堀口	○	○	
I 92064	1	利根川	旗川	御神楽沢	佐野市	田沼町	清水	○	○	
I 92065	1	利根川	旗川	上清水沢	佐野市	田沼町	清水	○	○	
I 92066	1	利根川	旗川	下小俣沢	佐野市	田沼町	大久保	○	○	
I 92067	1	利根川	旗川	小俣沢	佐野市	田沼町	大久保	○	○	
I 92068	1	利根川	旗川	下駒藤沢	佐野市	田沼町	駒藤	○	○	
I 92069	1	利根川	旗川	駒藤沢	佐野市	田沼町	駒藤	○	○	
I 92070	1	利根川	旗川	下黒田沢	佐野市	田沼町	駒藤	○	○	
I 92071	1	利根川	旗川	炭屋沢	佐野市	田沼町	炭屋	○	○	
I 92072	1	利根川	旗川	西高谷沢	佐野市	田沼町	高谷	○	○	
I 92073	1	利根川	旗川		佐野市	田沼町	高谷	○	○	
I 92074	1	利根川	旗川	稲村沢	佐野市	田沼町	高谷	○	○	
I 92075	1	利根川	旗川	下向沢	佐野市	田沼町	宇津野	○	○	
I 92076	1	利根川	旗川	山口沢	佐野市	田沼町	蛭沢	○	○	
I 92077	1	利根川	旗川	上向沢	佐野市	田沼町	下出	○	○	
I 92078	1	利根川	旗川	下前尾沢	佐野市	田沼町	下出	○	○	
I 92079	1	利根川	旗川	細尾沢	佐野市	田沼町	下出	○	○	
I 92080	1	利根川	旗川	近沢二号	佐野市	田沼町	近沢	○	○	
I 92081	1	利根川	旗川	近沢一号	佐野市	田沼町	近沢	○	○	
I 92082	1	利根川	旗川	西栃久保沢	佐野市	田沼町	栃久保	○	○	
I 92083	1	利根川	旗川	仏の入沢	佐野市	田沼町	作原	○	○	
I 92084	1	利根川	旗川	松葉沢	佐野市	田沼町	栃久保	○	○	
I 92085	1	利根川	旗川	御神楽沢	佐野市	田沼町	御神楽	○	○	
I 92086	1	利根川	旗川	東栃久保沢	佐野市	田沼町	栃久保	○	○	
I 92087	1	利根川	旗川	下出上沢	佐野市	田沼町	下出	○	○	
I 92088	1	利根川	旗川	下出沢	佐野市	田沼町	下出	○	○	
I 92089	1	利根川	旗川	蛭沢	佐野市	田沼町	蛭沢	○	○	
I 92090	1	利根川	旗川	宇津野沢	佐野市	田沼町	宇津野	○	○	
I 92091	1	利根川	旗川	高谷沢	佐野市	田沼町	高谷	○	○	
I 92092	1	利根川	旗川	下大久保沢二号	佐野市	田沼町	大久保	○	○	
I 92093	1	利根川	旗川	戸室沢二号	佐野市	田沼町	戸室	○	○	
I 92094	1	利根川	旗川	戸室沢	佐野市	田沼町	戸室	○	○	
I 92095	1	利根川	旗川	下戸室沢	佐野市	田沼町	戸室	○	○	
I 92096	1	利根川	秋山川	多田沢	佐野市	田沼町	多田	○	○	
I 92097	1	利根川	秋山川	田沼工業団地	佐野市	田沼町	田沼工業団地	○	○	
I 92098	1	利根川	秋山川	仲町沢	佐野市	田沼町	仲町	○	○	
I 93001	1	利根川	秋山川	山菅沢	佐野市	葛生町	山菅	○	○	
I 93002	1	利根川	秋山川	古越路沢	佐野市	葛生町	田名網	○	○	
I 93003	1	利根川	秋山川	田名網沢	佐野市	葛生町	田名網	○	○	
I 93004	1	利根川	秋山川	田名網沢二号	佐野市	葛生町	田名網	○	○	
I 93005	1	利根川	秋山川	小屋三号沢	佐野市	葛生町	小屋	○	○	
I 93006	1	利根川	秋山川	小屋二号沢	佐野市	葛生町	小屋	○	○	
I 93007	1	利根川	秋山川	小屋一号沢	佐野市	葛生町	小屋	○	○	
I 93008	1	利根川	秋山川	辺張沢	佐野市	葛生町	細内	○	○	
I 93009	1	利根川	秋山川	上寺の沢	佐野市	葛生町	細内	○	○	

2-8-8 土砂災害警戒区域等(土石流)一覽表

溪流番号	区分	水系名	河川名	溪流名	郡・市	町・村	字	警戒区域	特別警戒区域	備考
I 93010	1	利根川	秋山川	高松沢	佐野市	葛生町	新谷	○		
I 93011	1	利根川	秋山川	溜里沢	佐野市	葛生町	川島	○	○	
I 93012	1	利根川	秋山川	越沢	佐野市	葛生町	越沢	○	○	
I 93013	1	利根川	秋山川	太田沢	佐野市	葛生町	太田沢	○		
I 93014	1	利根川	秋山川	前沢	佐野市	葛生町	前沢	○	○	
I 93015	1	利根川	秋山川	上前沢	佐野市	葛生町	前沢	○	○	
I 93016	1	利根川	秋山川	出原沢	佐野市	葛生町	堀の内	○	○	
I 93017	1	利根川	秋山川	森沢	佐野市	葛生町	橋場	○	○	
I 93018	1	利根川	秋山川	芦沢	佐野市	葛生町	木浦原	○	○	
I 93019	1	利根川	秋山川	イラ沢	佐野市	葛生町	木浦原	○	○	
I 93020	1	利根川	秋山川	下梅木向沢	佐野市	葛生町	梅木	○	○	
I 93021	1	利根川	秋山川	秋山沢	佐野市	葛生町	堀の内	○		
I 93022	1	利根川	秋山川	栃橋沢	佐野市	葛生町	栃橋	○	○	
I 93023	1	利根川	秋山川	宮原沢	佐野市	葛生町	宮原	○	○	
I 93024	1	利根川	秋山川	出地ヶ沢	佐野市	葛生町	竹の花	○		
I 93025	1	利根川	秋山川	竹花二号沢	佐野市	葛生町	竹の花	○	○	
I 93026	1	利根川	秋山川	磯ヶ沢	佐野市	葛生町	竹の花	○		
I 93027	1	利根川	秋山川	岩沢	佐野市	葛生町	竹の花	○	○	
I 93028	1	利根川	秋山川	高実子沢	佐野市	葛生町	高実子	○	○	
I 93029	1	利根川	秋山川	下高実子沢	佐野市	葛生町	高実子	○	○	
I 93030	1	利根川	秋山川	丸山沢	佐野市	葛生町	細内	○	○	
I 93031	1	利根川	秋山川	上瀬戸沢	佐野市	葛生町	上牧	○	○	
I 93032	1	利根川	秋山川	瀬戸沢	佐野市	葛生町	上牧	○	○	
I 93033	1	利根川	秋山川	下瀬戸沢	佐野市	葛生町	上牧	○	○	
I 93034	1	利根川	秋山川	上牧沢	佐野市	葛生町	上牧	○		
I 93035	1	利根川	秋山川	上牧二号沢	佐野市	葛生町	上牧	○	○	
I 93036	1	利根川	秋山川	牧沢	佐野市	葛生町	上牧	○		
I 93037	1	利根川	仙波川	高原沢	佐野市	葛生町	高原	○	○	
I 93038	1	利根川	仙波川	中仙波一号沢	佐野市	葛生町	中仙波	○	○	
I 93039	1	利根川	仙波川	小拍子沢	佐野市	葛生町	小拍子	○	○	
I 93040	1	利根川	仙波川	藤倉沢	佐野市	葛生町	上仙波	○	○	
I 93041	1	利根川	仙波川	長網沢	佐野市	葛生町	長網	○	○	
I 93042	1	利根川	仙波川	中仙波二号沢	佐野市	葛生町	中仙波	○	○	
I 93043	1	利根川	仙波川	谷沢	佐野市	葛生町	下仙波	○	○	
I 93044	1	利根川	秋山川	南沢	佐野市	葛生町	栗坪	○		
I 93045	1	利根川	秋山川	坂沢	佐野市	葛生町	正雲寺	○	○	
I 93046	1	利根川	秋山川	石沢入沢	佐野市	葛生町	石沢	○		
I 93047	1	利根川	秋山川	石沢	佐野市	葛生町	石沢	○		
I 93048	1	利根川	秋山川	鉢木沢	佐野市	葛生町	鉢木町	○		
I 93049	1	利根川	秋山川	餅木沢	佐野市	葛生町	鉢木町	○		
I 93050	1	利根川	小曾戸川	数枝沢	佐野市	葛生町	大久保	○		
I 93051	1	利根川	小曾戸川	下大久保沢	佐野市	葛生町	大久保	○	○	
I 93052	1	利根川	小曾戸川	小室五号沢	佐野市	葛生町	小室	○	○	
I 93053	1	利根川	小曾戸川	小室七号沢	佐野市	葛生町	小室	○		
I 93054	1	利根川	小曾戸川	会沢	佐野市	葛生町	西山	○	○	
I 93055	1	利根川	小曾戸川	板ノ沢	佐野市	葛生町	時の子	○	○	
I A0002	1	利根川	釜川	城跡二号沢	宇都宮市		田下町	○		
I A0005	1	利根川	山田川	立伏四号沢	宇都宮市		立伏町、叶谷町	○	○	
I A0006	1	利根川	田川	宮下三号沢	宇都宮市		瓦谷町	○	○	
I A0007	1	利根川	田川	宮下四号沢	宇都宮市		瓦谷町	○		
I B1001	1	利根川		中見立一号沢	鹿沼市		加園	○	○	
I B1002	1	利根川		下山下一号沢	鹿沼市		加園	○	○	
I B1003	1	利根川		下山下二号沢	鹿沼市		加園	○	○	
I B1004	1	利根川		竹之入一号沢	鹿沼市		西沢町	○	○	
I B1005	1	利根川		永光内沢	鹿沼市		上久我	○		
I B1006	1	利根川		下堀沢	鹿沼市		加園	○		
I B1007	1	利根川		谷田ヶ沢	鹿沼市		加園	○	○	
I B1008	1	利根川		上川原沢	鹿沼市		加園	○		
I B1009	1	利根川		上木戸沢	鹿沼市		加園	○	○	
I B1010	1	利根川		火打沢	鹿沼市		日吉町	○	○	
I B1011	1	利根川		正田沢	鹿沼市		酒野谷	○	○	
I B1012	1	利根川		寺前沢	鹿沼市		下日向	○	○	
I B1013	1	利根川		居森山沢	鹿沼市		引田	○		
I B1014	1	利根川		森之下二号沢	鹿沼市		笹原田	○	○	
I B1015	1	利根川		前沢	鹿沼市		板荷	○	○	
I B1016	1	利根川		橋本沢	鹿沼市		板荷	○		
I B1017	1	利根川		いずみ野沢	鹿沼市		板荷	○	○	
I B1018	1	利根川		上長野原沢	鹿沼市		板荷	○	○	
I B2001	1	利根川		森一号沢	鹿沼市		中粕尾	○	○	
I B2002	1	利根川		大越路一号沢	鹿沼市		下粕尾	○	○	
I B2003	1	利根川		上五月四号沢	鹿沼市		入栗野	○	○	
I C1001	1			七理一号沢	日光市	日光市	七里	○	○	
I C1002	1			七理二号沢	日光市	日光市	七里	○	○	
I C2001	1			稲荷前沢	日光市	今市市	小百	○	○	
I C2006	1			中通沢	日光市	今市市	栗原	○	○	
I C2008	1			堀ノ内沢	日光市	今市市	明神・長畑	○	○	
I C2017	1			向ヒ沢	日光市	今市市	平ヶ崎町	○	○	
I C2018	1			寅巳山沢	日光市	今市市	山口	○		
I C3001	1			南橋町営住宅二号沢	日光市	足尾町	南橋	○		
I C4001	1			戸中一号沢	日光市	栗山村	日向	○	○	
I C4002	1			大王沢	日光市	栗山村	日向	○	○	
I C5001	1			戸沢	日光市	藤原町	中三依	○	○	
I D1001	1	利根川	永野川	梓町沢	栃木市		梓町	○	○	
I D1002	1	利根川	蓮華川	手洗窪沢	栃木市	岩舟町	下津原	○	○	
I D1003	1	利根川	蓮華川	下津原1号沢	栃木市	藤岡町	大田和	○		
I D1004	1			葛蒲沢	栃木市		西方町	○	○	
I D1005	1			真名子一号沢	栃木市		西方町	○	○	
I D1006	1			南二号沢	栃木市		西方町	○	○	
I D1007	1			元沢	栃木市		西方町	○	○	
I D1008	1			大柿五号沢	栃木市		都賀町	○	○	
I D1009	1			大柿三号沢	栃木市		都賀町	○	○	

2-8-8 土砂災害警戒区域等(土石流)一覽表

溪流番号	区分	水系名	河川名	溪流名	郡・市	町・村	字	警戒区域	特別警戒区域	備考
I D1010	1			新町沢	栃木市		星野町	○	○	
I E1001	1			道祖土上沢	芳賀郡	益子町	益子	○	○	
I E1002	1			道祖土上一号沢	芳賀郡	益子町	益子	○	○	
I E3001	1			前大久保沢	芳賀郡	市貝町	市貝	○	○	
I F2001	1	那珂川	西荒川	下寺島三号沢	塩谷郡	塩谷町	下寺島	○	○	
I F5003	1	利根川	鬼怒川	喜連川沢	さくら市		喜連川	○	○	
I F5004	1	利根川	鬼怒川	葛城沢	さくら市		葛城	○	○	
I F5101	1	那珂川	内川	門前沢	矢板市		館ノ川	○	○	
I G2101	1	那珂川		引久保沢	那須塩原市		上塩原	○	○	
I G2102	1	那珂川		和田山一号沢	那須塩原市		金沢	○	○	
I G2103	1	那珂川		中沢一号沢	那須塩原市		金沢	○	○	
I G2104	1	那珂川		菅沢一号沢	那須塩原市		遅野沢	○	○	
I G3005	1			大久保永畑一号沢	那須郡	那須町	寄居	○	○	
I G3016	1			上石住沢	那須郡	那須町	富岡	○	○	
I G3017	1			豆沢三号沢	那須郡	那須町	寄居	○	○	
I G3021	1			脇沢沢	那須郡	那須町	寄居	○	○	
I G3032	1			網子沢	那須郡	那須町	豊原乙	○	○	
I H1101	1			田中四号沢	那須烏山市		志鳥	○	○	
I H1102	1			西熊田九号沢	那須烏山市		熊田	○	○	
I H4001	1	那珂川	那珂川	上片平二号沢	那須郡	那珂川町	片平	○	○	
I I0001	1	利根川	袋川	五十部八号沢	足利市		月谷町	○	○	
I I0002	1	利根川	袋川	南耕地沢	足利市		大月町	○	○	
I I0003	1	利根川	袋川	南耕地一号沢	足利市		大月町	○	○	
I I0004	1	利根川	袋川	山川沢	足利市		山川町	○	○	
I I2001	1	利根川	彦間川	御所の入二号沢	佐野市		山形町	○	○	
I I2002	1	利根川	閑馬川	宮内二号沢	佐野市		閑馬町	○	○	
I I2003	1	利根川	閑馬川	宮内三号沢	佐野市		閑馬町	○	○	
I I2004	1	利根川	閑馬川	木戸下沢	佐野市		閑馬町	○	○	
I I2005	1	利根川	閑馬川	春高二号沢	佐野市		閑馬町	○	○	
I I2006	1	利根川	旗川	井戸尻沢	佐野市		岩崎町	○	○	
I I2007	1	利根川	旗川	宇津野沢	佐野市		白岩町	○	○	
I I2008	1	利根川	小戸川	小戸二号沢	佐野市		作原町	○	○	
I I2009	1	利根川	小戸川	小戸三号沢	佐野市		作原町	○	○	
I I2010	1	利根川	旗川	蛭沢二号沢	佐野市		白岩町	○	○	
I I2011	1	利根川	彦間川	隧道三号沢	佐野市		下彦間町	○	○	
I I2012	1	利根川	彦間川	中島一号沢	佐野市		下彦間町	○	○	
I I2013	1	利根川	彦間川	中島二号沢	佐野市		下彦間町	○	○	
I I2014	1	利根川	閑馬川	坂和四号沢	佐野市		閑馬町	○	○	
I I3001	1	利根川	仙波川	平岡二号沢	佐野市		仙波町	○	○	
I I3002	1	利根川	秋山川	中沢宿沢	佐野市		豊代町	○	○	
I I3003	1	利根川	秋山川	中沢	佐野市		豊代町	○	○	
II 01001	2	利根川	小俣川	叶花二号沢	足利市	小俣町	叶花	○	○	
II 01002	2	利根川	小俣川	叶花一号沢	足利市	小俣町	叶花	○	○	
II 01003	2	利根川	小俣川	白葉沢	足利市	小俣町	白葉	○	○	
II 01004	2	利根川	小俣川	小田入沢	足利市	小俣町	神谷	○	○	
II 01005	2	利根川	小俣川	荒倉沢	足利市	小俣町	荒倉	○	○	
II 01006	2	利根川	小俣川	岩切沢	足利市	小俣町	岩切	○	○	
II 01007	2	利根川	小俣川	二又沢	足利市	小俣町	岩切	○	○	
II 01008	2	利根川	小俣川	鳴石一号沢	足利市	小俣町	荒倉	○	○	
II 01009	2	利根川	小俣川	鳴石二号沢	足利市	小俣町	鳴石	○	○	
II 01010	2	利根川	小俣川	あくしが沢	足利市	小俣町	神谷	○	○	
II 01011	2	利根川	小俣川	森出三号沢	足利市	小俣町	森田	○	○	
II 01012	2	利根川	小俣川	叶花三号沢	足利市	小俣町	叶花	○	○	
II 01013	2	利根川	小俣川	大平沢	足利市	小俣町	叶花	○	○	
II 01014	2	利根川	小俣川	コガヌケ沢	足利市	小俣町	叶花	○	○	
II 01015	2	利根川	小俣川	松本二号沢	足利市	小俣町	松本	○	○	
II 01016	2	利根川	小俣川	松本三号沢	足利市	小俣町	松本	○	○	
II 01017	2	利根川	粟谷川	上西谷沢	足利市	粟谷町	大船	○	○	
II 01018	2	利根川	松田川	後寺沢	足利市	松田町	久保田	○	○	
II 01019	2	利根川	松田川	北寺沢	足利市	松田町	久保田	○	○	
II 01020	2	利根川	松田川	原向田一号沢	足利市	粟谷町	原向田	○	○	
II 01021	2	利根川	松田川	原向田二号沢	足利市	粟谷町	原向田	○	○	
II 01022	2	利根川	松田川	道了沢	足利市	松田町	湯沢	○	○	
II 01023	2	利根川	松田川	上道了沢	足利市	松田町	湯沢	○	○	
II 01024	2	利根川	松田川	長石沢	足利市	松田町	湯沢	○	○	
II 01025	2	利根川	松田川	湯ノ下沢	足利市	松田町	湯ノ沢	○	○	
II 01026	2	利根川	松田川	中井二号沢	足利市	松田町	中井	○	○	
II 01027	2	利根川	松田川	中井三号沢	足利市	松田町	中井	○	○	
II 01028	2	利根川	松田川	中井四号沢	足利市	松田町	中井	○	○	
II 01029	2	利根川	松田川	中井五号沢	足利市	松田町	中井	○	○	
II 01030	2	利根川	松田川	中井六号沢	足利市	松田町	中井	○	○	
II 01031	2	利根川	松田川	中井七号沢	足利市	松田町	中井	○	○	
II 01032	2	利根川	松田川	中井八号沢	足利市	松田町	原向田	○	○	
II 01033	2	利根川	松田川	芝山沢	足利市	松田町	中手	○	○	
II 01034	2	利根川	松田川	中手沢	足利市	松田町	中手	○	○	
II 01035	2	利根川	松田川	松山二号沢	足利市	松田町	松山	○	○	
II 01036	2	利根川	松田川	松山三号沢	足利市	松田町	松山	○	○	
II 01037	2	利根川	松田川	馬打沢	足利市	松田町	松山	○	○	
II 01038	2	利根川	松田川	不入四号沢	足利市	松田町	不入	○	○	
II 01039	2	利根川	松田川	不入三号沢	足利市	松田町	不入	○	○	
II 01040	2	利根川	松田川	不入二号沢	足利市	松田町	不入	○	○	
II 01041	2	利根川	松田川	不入一号沢	足利市	松田町	不入	○	○	
II 01042	2	利根川	松田川	行道二号沢	足利市	松田町	不入	○	○	
II 01043	2	利根川	松田川	田中一号沢	足利市	松田町	不入	○	○	
II 01044	2	利根川	松田川	田中二号沢	足利市	松田町	田中	○	○	
II 01045	2	利根川	松田川	矢竹二号沢	足利市	松田町	矢竹	○	○	
II 01046	2	利根川	松田川	矢竹三号沢	足利市	松田町	上川田	○	○	
II 01047	2	利根川	松田川	松目沢	足利市	板倉町	養命	○	○	
II 01048	2	利根川	渡良瀬川	大前沢	足利市	大前町	中	○	○	
II 01049	2	利根川	渡良瀬川	宿沢	足利市	山下町	宿	○	○	
II 01050	2	利根川	渡良瀬川	山下沢	足利市	山下町	平石	○	○	

2-8-8 土砂災害警戒区域等(土石流)一覽表

溪流番号	区分	水系名	河川名	溪流名	郡・市	町・村	字	警戒区域	特別警戒区域	備考
II01051	2	利根川	渡良瀬川	大岩二号沢	足利市	大岩町	多門道	○	○	
II01052	2	利根川	渡良瀬川	多門道一号沢	足利市	大岩町	多門道	○	○	
II01053	2	利根川	渡良瀬川	多門道二号沢	足利市	大岩町	多門道	○	○	
II01054	2	利根川	袋川	五十部五号沢	足利市	月谷町	五十部	○	○	
II01055	2	利根川	袋川	五十部六号沢	足利市	月谷町	五十部	○	○	
II01056	2	利根川	袋川	菅沢三号沢	足利市	月谷町	菅沢	○	○	
II01057	2	利根川	袋川	菅沢四号沢	足利市	月谷町	菅沢	○	○	
II01058	2	利根川	袋川	青沼一号沢	足利市	月谷町	青沼	○	○	
II01059	2	利根川	袋川	青沼二号沢	足利市	月谷町	青沼	○	○	
II01060	2	利根川	袋川	青沢	足利市	月谷町	青沼	○	○	
II01061	2	利根川	袋川	青沼三号沢	足利市	月谷町	青沼	○	○	
II01062	2	利根川	袋川	青沼四号沢	足利市	月谷町	青沼	○	○	
II01063	2	利根川	田島川	打越二号沢	足利市	田島町	打越	○	○	
II01064	2	利根川	田島川	宮前四号沢	足利市	田島町	宮前	○	○	
II01065	2	利根川	田島川	宮前五号沢	足利市	田島町	宮前	○	○	
II01066	2	利根川	田島川	宮前六号沢	足利市	田島町	宮前	○	○	
II01067	2	利根川	名草川	持舟二号沢	足利市	田島町	持船	○	○	
II01068	2	利根川	名草川	杓子谷戸三号沢	足利市	田島町	杓子谷戸	○	○	
II01069	2	利根川	名草川	中屋敷沢	足利市	名草中町	中屋敷	○	○	
II01070	2	利根川	名草川	田沢沢	足利市	名草上町	田沢	○	○	
II01071	2	利根川	名草川	足松三号沢	足利市	名草上町	足松	○	○	
II01072	2	利根川	名草川	込縄二号沢	足利市	名草上町	込縄	○	○	
II01073	2	利根川	名草川	木戸沢	足利市	名草上町	込縄	○	○	
II01074	2	利根川	名草川	勘定谷戸五号沢	足利市	名草中町	勘定谷戸	○	○	
II01075	2	利根川	名草川	勘定谷戸四号沢	足利市	名草上町	勘定谷戸	○	○	
II01076	2	利根川	名草川	大田和三号沢	足利市	名草上町	大田和	○	○	
II01077	2	利根川	名草川	南重根沢	足利市	名草上町	勘定谷戸	○	○	
II01078	2	利根川	名草川	勘定谷戸六号沢	足利市	名草上町	勘定谷戸	○	○	
II01079	2	利根川	名草川	勘定谷戸七号沢	足利市	名草上町	勘定谷戸	○	○	
II01080	2	利根川	名草川	足松二号沢	足利市	名草上町	足松	○	○	
II01081	2	利根川	名草川	広木三号沢	足利市	名草上町	田ノ沢	○	○	
II01082	2	利根川	名草川	広木沢	足利市	名草上町	田ノ沢	○	○	
II01083	2	利根川	名草川	広木四号沢	足利市	名草上町	田ノ沢	○	○	
II01084	2	利根川	名草川	江保地三号沢	足利市	名草上町	江保地	○	○	
II01085	2	利根川	名草川	平田谷戸二号沢	足利市	名草上町	平田谷戸	○	○	
II01086	2	利根川	名草川	西須花三号沢	足利市	名草中町	須花	○	○	
II01087	2	利根川	名草川	西須花一号沢	足利市	名草中町	須花	○	○	
II01088	2	利根川	名草川	西須花二号沢	足利市	名草中町	須花	○	○	
II01089	2	利根川	名草川	北大坂二号沢	足利市	名草中町	大坂	○	○	
II01090	2	利根川	名草川	北大坂三号沢	足利市	名草中町	大坂	○	○	
II01091	2	利根川	名草川	丸木沢	足利市	名草下町	丸木	○	○	
II01092	2	利根川	長途路川	赤坂四号沢	足利市	榑崎町	赤坂	○	○	
II01093	2	利根川	名草川	塩坂五号沢	足利市	榑崎町	塩坂	○	○	
II01094	2	利根川	長途路川	塩坂四号沢	足利市	榑崎町	塩坂	○	○	
II01095	2	利根川	長途路川	塩坂三号沢	足利市	榑崎町	塩坂	○	○	
II01096	2	利根川	長途路川	塩坂二号沢	足利市	榑崎町	塩坂	○	○	
II01097	2	利根川	長途路川	赤坂五号沢	足利市	榑崎町	赤坂	○	○	
II01098	2	利根川	長途路川	上馬坂沢	足利市	榑崎町	馬坂	○	○	
II01099	2	利根川	長途路川	馬坂沢	足利市	榑崎町	塩坂	○	○	
II01100	2	利根川	渡良瀬川	西大沼田沢	足利市	大沼田町	中根	○	○	
II41001	2	利根川	小貝川	山根沢	真岡市		山根	○	○	
II41002	2	利根川	小貝川	山根三号沢	真岡市		山根	○	○	
II41003	2	利根川	小貝川	上根沢	真岡市		上根	○	○	
II41004	2	利根川	小貝川	青谷沢	真岡市		青谷	○	○	
II41005	2	利根川	小貝川	須釜一号沢	真岡市		須釜	○	○	
II41006	2	利根川	小貝川	須釜二号沢	真岡市		須釜	○	○	
II41007	2	利根川	小貝川	上南高岡沢	真岡市		南高岡	○	○	
II41008	2	利根川	小貝川	南高岡三号沢	真岡市		南高岡	○	○	
II41009	2	利根川	小貝川	大手下二号沢	真岡市		大手	○	○	
II41010	2	利根川	小貝川	大手下一号沢	真岡市		大手	○	○	
II41012	2	利根川	小貝川	大手一号沢	真岡市		大手	○	○	
II41013	2	利根川	小貝川	大手三号沢	真岡市		大手	○	○	
II41014	2	利根川	小貝川	大手四号沢	真岡市		大手	○	○	
II41015	2	利根川	小貝川	大手五号沢	真岡市		大手	○	○	
II41016	2	利根川	小貝川	大手六号沢	真岡市		大手	○	○	
II41017	2	利根川	小貝川	道祖土沢	真岡市		道祖土	○	○	
II42001	2	利根川	小貝川	阿部岡一号沢	真岡市	二宮町	阿部岡	○	○	
II42002	2	利根川	小貝川	阿部岡二号沢	真岡市	二宮町	阿部岡	○	○	
II42003	2	利根川	小貝川	阿部岡三号沢	真岡市	二宮町	阿部岡	○	○	
II42004	2	利根川	小貝川	阿部岡四号沢	真岡市	二宮町	阿部岡	○	○	
II42005	2	利根川	小貝川	影井台一号沢	真岡市	二宮町	影井台	○	○	
II42006	2	利根川	小貝川	影井台二号沢	真岡市	二宮町	影井台	○	○	
II42007	2	利根川	小貝川	五軒屋二号沢	真岡市	二宮町	五軒屋	○	○	
II42008	2	利根川	小貝川	五軒屋三号沢	真岡市	二宮町	五軒屋	○	○	
II42009	2	利根川	小貝川	三軒屋沢	真岡市	二宮町	三軒屋	○	○	
II42010	2	利根川	小貝川	水戸部沢	真岡市	二宮町	水戸部	○	○	
II43001	2	利根川	小貝川	下郷三号沢	芳賀郡	益子町	下郷	○	○	
II43002	2	利根川	小貝川	下郷二号沢	芳賀郡	益子町	下郷	○	○	
II43003	2	利根川	小貝川	下郷一号沢	芳賀郡	益子町	下郷	○	○	
II43004	2	利根川	小宅川	倉田沢	芳賀郡	益子町	倉田	○	○	
II43005	2	利根川	小宅川	芦沼沢	芳賀郡	益子町	芦沼	○	○	
II43006	2	利根川	大羽川	下大羽三号沢	芳賀郡	益子町	下大羽	○	○	
II43007	2	利根川	大羽川	下大羽四号沢	芳賀郡	益子町	下大羽	○	○	
II43008	2	利根川	大羽川	谷井田一号沢	芳賀郡	益子町	谷井田	○	○	
II43009	2	利根川	大羽川	谷井田二号沢	芳賀郡	益子町	谷井田	○	○	
II43010	2	利根川	大羽川	大羽沢	芳賀郡	益子町	上大羽	○	○	
II43011	2	利根川	大羽川	上大羽一号沢	芳賀郡	益子町	上大羽	○	○	
II43012	2	利根川	大羽川	上大羽二号沢	芳賀郡	益子町	上大羽	○	○	
II43013	2	利根川	大羽川	上大羽四号沢	芳賀郡	益子町	上大羽	○	○	
II43014	2	利根川	大羽川	上大羽六号沢	芳賀郡	益子町	上大羽	○	○	
II43015	2	利根川	大羽川	大川戸三号沢	芳賀郡	益子町	大川戸	○	○	

2-8-8 土砂災害警戒区域等(土石流)一覽表

溪流番号	区分	水系名	河川名	溪流名	郡・市	町・村	字	警戒区域	特別警戒区域	備考
II 43016	2	利根川	大羽川	大川戸一ノ沢	芳賀郡	益子町	大川戸	○	○	
II 43017	2	利根川	大羽川	大川戸二ノ沢	芳賀郡	益子町	大川戸	○	○	
II 43018	2	利根川	大羽川	大川戸四ノ沢	芳賀郡	益子町	大川戸	○	○	
II 43019	2	利根川	大羽川	大川戸沢	芳賀郡	益子町	大川戸	○	○	
II 43020	2	利根川	大羽川	粟生五ノ沢	芳賀郡	益子町	粟生	○	○	
II 43021	2	利根川	大羽川	粟生六ノ沢	芳賀郡	益子町	粟生	○	○	
II 43022	2	利根川	大羽川	粟生七ノ沢	芳賀郡	益子町	粟生	○	○	
II 43023	2	利根川	大羽川	粟生三ノ沢	芳賀郡	益子町	粟生	○	○	
II 43024	2	利根川	大羽川	赤石一ノ沢	芳賀郡	益子町	上大羽	○	○	
II 43025	2	利根川	大羽川	下大羽二ノ沢	芳賀郡	益子町	上大羽	○	○	
II 43026	2	利根川	大羽川	下大羽一ノ沢	芳賀郡	益子町	上大羽	○	○	
II 43027	2	利根川	大羽川	上大羽八ノ沢	芳賀郡	益子町	上大羽	○	○	
II 43028	2	利根川	大羽川	上大羽九ノ沢	芳賀郡	益子町	上大羽	○	○	
II 43029	2	利根川	大羽川	道祖土上五ノ沢	芳賀郡	益子町	道祖土上	○	○	
II 43030	2	利根川	百日鬼川	道祖土上一ノ沢	芳賀郡	益子町	道祖土上	○	○	
II 43031	2	利根川	百日鬼川	道祖土上二ノ沢	芳賀郡	益子町	道祖土上	○	○	
II 43032	2	利根川	百日鬼川	道祖土上四ノ沢	芳賀郡	益子町	道祖土上	○	○	
II 43033	2	利根川	百日鬼川	高館山一ノ沢	芳賀郡	益子町	一ノ沢	○	○	
II 43034	2	利根川	百日鬼川	高館山二ノ沢	芳賀郡	益子町	西明寺	○	○	
II 43035	2	利根川	百日鬼川	高館山三ノ沢	芳賀郡	益子町	西明寺	○	○	
II 43036	2	利根川	百日鬼川	上西明寺沢	芳賀郡	益子町	西明寺	○	○	
II 43037	2	利根川	小貝川	西明寺三ノ沢	芳賀郡	益子町	西明寺	○	○	
II 43038	2	利根川	小貝川	西明寺四ノ沢	芳賀郡	益子町	西明寺	○	○	
II 43039	2	利根川	小貝川	西明寺五ノ沢	芳賀郡	益子町	西明寺	○	○	
II 43040	2	利根川	小貝川	西明寺六ノ沢	芳賀郡	益子町	西明寺	○	○	
II 43041	2	利根川	小貝川	西明寺七ノ沢	芳賀郡	益子町	西明寺	○	○	
II 43042	2	利根川	小貝川	西明寺八ノ沢	芳賀郡	益子町	西明寺	○	○	
II 43043	2	利根川	小貝川	新町沢	芳賀郡	益子町	新町	○	○	
II 43044	2	利根川	小貝川	石並二ノ沢	芳賀郡	益子町	石並	○	○	
II 43045	2	利根川	小貝川	石並沢	芳賀郡	益子町	石並	○	○	
II 43046	2	利根川	小貝川	生田目沢	芳賀郡	益子町	生田目	○	○	
II 43047	2	利根川	小貝川	生田目二ノ沢	芳賀郡	益子町	生田目	○	○	
II 43048	2	利根川	小貝川	山根三ノ沢	芳賀郡	益子町	山根	○	○	
II 43049	2	利根川	くみ川	山根一ノ沢	芳賀郡	益子町	山根	○	○	
II 43050	2	利根川	くみ川	本郷三ノ沢	芳賀郡	益子町	本郷	○	○	
II 43051	2	利根川	くみ川	根古屋沢	芳賀郡	益子町	山本	○	○	
II 43052	2	利根川	くみ川	山本沢	芳賀郡	益子町	山本	○	○	
II 43053	2	利根川	くみ川	原東二ノ沢	芳賀郡	益子町	原東	○	○	
II 43054	2	利根川	くみ川	原東三ノ沢	芳賀郡	益子町	原東	○	○	
II 43055	2	利根川	小貝川	大郷戸一ノ沢	芳賀郡	益子町	大郷戸	○	○	
II 43056	2	利根川	小貝川	大郷戸三ノ沢	芳賀郡	益子町	大郷戸	○	○	
II 43057	2	利根川	小貝川	大郷戸四ノ沢	芳賀郡	益子町	大郷戸	○	○	
II 43058	2	利根川	小貝川	大郷戸五ノ沢	芳賀郡	益子町	大郷戸	○	○	
II 43059	2	利根川	小貝川	小田毛沢	芳賀郡	益子町	小田毛	○	○	
II 43060	2	利根川	桜川	下小田毛沢	芳賀郡	益子町	本沼	○	○	
II 43061	2	利根川	小貝川	本沼三ノ沢	芳賀郡	益子町	本沼	○	○	
II 43062	2	利根川	小貝川	本沼四ノ沢	芳賀郡	益子町	本沼	○	○	
II 43063	2	利根川	小貝川	本沼二ノ沢	芳賀郡	益子町	本沼	○	○	
II 44001	2	那珂川	那珂川	檜山-1	芳賀郡	茂木町	檜山	○	○	
II 44002	2	那珂川	那珂川	檜山-2	芳賀郡	茂木町	檜山	○	○	
II 44003	2	那珂川	那珂川	青梅-1	芳賀郡	茂木町	青梅	○	○	
II 44004	2	那珂川	那珂川	青梅-2	芳賀郡	茂木町	青梅	○	○	
II 44005	2	那珂川	那珂川	青梅-3	芳賀郡	茂木町	青梅	○	○	
II 44006	2	那珂川	鮎田川	林下沢	芳賀郡	茂木町	林	○	○	
II 44007	2	那珂川	鮎田川	林-1	芳賀郡	茂木町	林	○	○	
II 44008	2	那珂川	鮎田川	林-2	芳賀郡	茂木町	林	○	○	
II 44009	2	那珂川	鮎田川	林上沢	芳賀郡	茂木町	林	○	○	
II 44010	2	那珂川	鮎田川	林-3	芳賀郡	茂木町	林	○	○	
II 44011	2	那珂川	鮎田川	鮎田-1	芳賀郡	茂木町	鮎田	○	○	
II 44012	2	那珂川	高田川	鮎田-2	芳賀郡	茂木町	鮎田	○	○	
II 44013	2	那珂川	高田川	下鮎田-1	芳賀郡	茂木町	下鮎田	○	○	
II 44014	2	那珂川	高田川	下鮎田-2	芳賀郡	茂木町	下鮎田	○	○	
II 44015	2	那珂川	鮎田川	鮎田-3	芳賀郡	茂木町	鮎田	○	○	
II 44016	2	那珂川	鮎田川	上鮎田-1	芳賀郡	茂木町	上鮎田	○	○	
II 44017	2	那珂川	鮎田川	上鮎田-2	芳賀郡	茂木町	上鮎田	○	○	
II 44018	2	那珂川	鮎田川	鮎田-4	芳賀郡	茂木町	鮎田	○	○	
II 44019	2	那珂川	鮎田川	福手-1	芳賀郡	茂木町	福手	○	○	
II 44020	2	那珂川	鮎田川	福手-2	芳賀郡	茂木町	福手	○	○	
II 44021	2	那珂川	鮎田川	福手-3	芳賀郡	茂木町	福手	○	○	
II 44022	2	那珂川	鮎田川	久根下	芳賀郡	茂木町	福手	○	○	
II 44023	2	那珂川	鮎田川	飯並柳-1	芳賀郡	茂木町	飯並柳	○	○	
II 44024	2	那珂川	鮎田川	飯並柳-2	芳賀郡	茂木町	飯並柳	○	○	
II 44025	2	那珂川	鮎田川	後沢	芳賀郡	茂木町	飯並柳	○	○	
II 44026	2	那珂川	鮎田川	飯-1	芳賀郡	茂木町	飯	○	○	
II 44027	2	那珂川	鮎田川	福手-4	芳賀郡	茂木町	福手	○	○	
II 44028	2	那珂川	鮎田川	飯-2	芳賀郡	茂木町	飯	○	○	
II 44029	2	那珂川	鮎田川	飯-3	芳賀郡	茂木町	飯	○	○	
II 44030	2	那珂川	鮎田川	鮎田-5	芳賀郡	茂木町	鮎田	○	○	
II 44031	2	那珂川	鮎田川	石沢裏	芳賀郡	茂木町	鮎田	○	○	
II 44032	2	那珂川	鮎田川	林-4	芳賀郡	茂木町	林	○	○	
II 44033	2	那珂川	逆川	三坂-2	芳賀郡	茂木町	三坂	○	○	
II 44034	2	那珂川	逆川	三坂-3	芳賀郡	茂木町	三坂	○	○	
II 44035	2	那珂川	神井川	神井-1	芳賀郡	茂木町	神井	○	○	
II 44036	2	那珂川	神井川	北高岡	芳賀郡	茂木町	北高岡	○	○	
II 44037	2	那珂川	神井川	上神井	芳賀郡	茂木町	上神井	○	○	
II 44038	2	那珂川	神井川	茂木-3	芳賀郡	茂木町	茂木	○	○	
II 44039	2	那珂川	逆川	北高岡甲-1	芳賀郡	茂木町	北高岡甲	○	○	
II 44040	2	那珂川	逆川	北高岡甲-2	芳賀郡	茂木町	北高岡甲	○	○	
II 44041	2	那珂川	逆川	北高岡甲-3	芳賀郡	茂木町	北高岡甲	○	○	
II 44042	2	那珂川	逆川	北高岡甲-4	芳賀郡	茂木町	北高岡甲	○	○	
II 44043	2	那珂川	逆川	飯中-1	芳賀郡	茂木町	飯中	○	○	

2-8-8 土砂災害警戒区域等(土石流)一覽表

溪流番号	区分	水系名	河川名	溪流名	郡・市	町・村	字	警戒区域	特別警戒区域	備考
II 44044	2	那珂川	逆川	飯上-1	芳賀郡	茂木町	飯上	○	○	
II 44045	2	那珂川	逆川	飯上-2	芳賀郡	茂木町	飯上	○	○	
II 44046	2	那珂川	逆川	飯上-3	芳賀郡	茂木町	飯上	○	○	
II 44047	2	那珂川	逆川	上飯一号沢	芳賀郡	茂木町	飯上	○	○	
II 44048	2	那珂川	逆川	下小貫四号沢	芳賀郡	茂木町	小貫下	○	○	
II 44049	2	那珂川	逆川	小貫下-1	芳賀郡	茂木町	小貫下	○	○	
II 44050	2	那珂川	逆川	下小貫二号沢	芳賀郡	茂木町	小貫下	○	○	
II 44051	2	那珂川	逆川	小貫下-2	芳賀郡	茂木町	小貫下	○	○	
II 44052	2	那珂川	逆川	小貫四号沢	芳賀郡	茂木町	小貫下	○	○	
II 44053	2	那珂川	逆川	小貫三号沢	芳賀郡	茂木町	小貫下	○	○	
II 44054	2	那珂川	逆川	小貫二号沢	芳賀郡	茂木町	小貫下	○	○	
II 44055	2	那珂川	逆川	小貫五号沢	芳賀郡	茂木町	小貫下	○	○	
II 44056	2	那珂川	逆川	小貫下-3	芳賀郡	茂木町	小貫下	○	○	
II 44057	2	那珂川	逆川	小貫吹田-1	芳賀郡	茂木町	小貫吹田	○	○	
II 44058	2	那珂川	逆川	小貫吹田-2	芳賀郡	茂木町	小貫吹田	○	○	
II 44059	2	那珂川	逆川	吹田一号沢	芳賀郡	茂木町	小貫吹田	○	○	
II 44060	2	那珂川	逆川	小貫吹田-3	芳賀郡	茂木町	小貫吹田	○	○	
II 44061	2	那珂川	逆川	吹田二号沢	芳賀郡	茂木町	小貫吹田	○	○	
II 44062	2	那珂川	逆川	吹田三号沢	芳賀郡	茂木町	小貫吹田	○	○	
II 44063	2	那珂川	逆川	中小貫七号沢	芳賀郡	茂木町	小貫中	○	○	
II 44064	2	那珂川	逆川	中小貫六号沢	芳賀郡	茂木町	小貫中	○	○	
II 44065	2	那珂川	逆川	中小貫四号沢	芳賀郡	茂木町	小貫中	○	○	
II 44066	2	那珂川	逆川	上小貫四号沢	芳賀郡	茂木町	小貫中	○	○	
II 44067	2	那珂川	逆川	上小貫六号沢	芳賀郡	茂木町	小貫中	○	○	
II 44068	2	那珂川	逆川	逆川	芳賀郡	茂木町	小貫上	○	○	
II 44069	2	那珂川	逆川	高峰入沢	芳賀郡	茂木町	小貫上	○	○	
II 44070	2	那珂川	逆川	下地子沢	芳賀郡	茂木町	小貫上	○	○	
II 44071	2	那珂川	逆川	上小貫一号沢	芳賀郡	茂木町	小貫上	○	○	
II 44072	2	那珂川	逆川	台の前入沢	芳賀郡	茂木町	小貫	○	○	
II 44073	2	那珂川	逆川	殿ノ入	芳賀郡	茂木町	小貫	○	○	
II 44074	2	那珂川	逆川	中小貫二号沢	芳賀郡	茂木町	小貫	○	○	
II 44075	2	那珂川	逆川	小貫-1	芳賀郡	茂木町	小貫	○	○	
II 44076	2	那珂川	逆川	小貫-2	芳賀郡	茂木町	小貫	○	○	
II 44077	2	那珂川	逆川	小貫-3	芳賀郡	茂木町	小貫	○	○	
II 44078	2	那珂川	逆川	下小貫一号沢	芳賀郡	茂木町	深沢	○	○	
II 44079	2	那珂川	逆川	下小貫五号沢	芳賀郡	茂木町	深沢	○	○	
II 44080	2	那珂川	逆川	下小貫三号沢	芳賀郡	茂木町	深沢	○	○	
II 44081	2	那珂川	深沢川	下深沢二号	芳賀郡	茂木町	深沢下甲	○	○	
II 44082	2	那珂川	深沢川	中深沢三号沢	芳賀郡	茂木町	深沢中	○	○	
II 44083	2	那珂川	深沢川	中深沢二号沢	芳賀郡	茂木町	深沢中	○	○	
II 44084	2	那珂川	深沢川	深沢上-1	芳賀郡	茂木町	深沢上	○	○	
II 44085	2	那珂川	深沢川	菖蒲沢	芳賀郡	茂木町	深沢上	○	○	
II 44086	2	那珂川	深沢川	上深三号沢	芳賀郡	茂木町	深沢上	○	○	
II 44087	2	那珂川	深沢川	砥石沢	芳賀郡	茂木町	深沢上	○	○	
II 44088	2	那珂川	深沢川	高峯二号沢	芳賀郡	茂木町	深沢上	○	○	
II 44089	2	那珂川	深沢川	上深一号沢	芳賀郡	茂木町	深沢上	○	○	
II 44090	2	那珂川	深沢川	上深五号沢	芳賀郡	茂木町	深沢上	○	○	
II 44091	2	那珂川	深沢川	大和田入沢	芳賀郡	茂木町	深沢上	○	○	
II 44092	2	那珂川	深沢川	上深沢三号沢	芳賀郡	茂木町	深沢上	○	○	
II 44093	2	那珂川	深沢川	深沢中-1	芳賀郡	茂木町	深沢中	○	○	
II 44094	2	那珂川	深沢川	クラボネ入	芳賀郡	茂木町	深沢中	○	○	
II 44095	2	那珂川	深沢川	深沢中-2	芳賀郡	茂木町	深沢中	○	○	
II 44096	2	那珂川	深沢川	足尾山沢	芳賀郡	茂木町	深沢中	○	○	
II 44097	2	那珂川	深沢川	深沢	芳賀郡	茂木町	深沢	○	○	
II 44098	2	那珂川	深沢川	岩の入沢	芳賀郡	茂木町	深沢	○	○	
II 44099	2	那珂川	深沢川	深沢下甲-1	芳賀郡	茂木町	深沢下甲	○	○	
II 44100	2	那珂川	深沢川	深沢下甲-2	芳賀郡	茂木町	深沢下甲	○	○	
II 44101	2	那珂川	逆川	飯中-2	芳賀郡	茂木町	飯中	○	○	
II 44102	2	那珂川	逆川	木幡-1	芳賀郡	茂木町	木幡	○	○	
II 44103	2	那珂川	逆川	木幡-2	芳賀郡	茂木町	木幡	○	○	
II 44104	2	那珂川	逆川	北高岡乙	芳賀郡	茂木町	北高岡乙	○	○	
II 44105	2	那珂川	逆川	後谷	芳賀郡	茂木町	後谷	○	○	
II 44106	2	那珂川	逆川	茂木-4	芳賀郡	茂木町	茂木	○	○	
II 44107	2	那珂川	逆川	坂井下-1	芳賀郡	茂木町	坂井下	○	○	
II 44108	2	那珂川	坂井川	坂井下-2	芳賀郡	茂木町	坂井下	○	○	
II 44109	2	那珂川	坂井川	坂井中	芳賀郡	茂木町	坂井中	○	○	
II 44110	2	那珂川	菅又川	下菅又上-1	芳賀郡	茂木町	下菅又上	○	○	
II 44111	2	那珂川	菅又川	下菅又上-2	芳賀郡	茂木町	下菅又上	○	○	
II 44112	2	那珂川	坂井川	千本中根	芳賀郡	茂木町	千本中根	○	○	
II 44113	2	那珂川	坂井川	尾軽沢	芳賀郡	茂木町	町田大沢	○	○	
II 44114	2	那珂川	坂井川	千本下郷	芳賀郡	茂木町	千本下郷	○	○	
II 44115	2	那珂川	坂井川	上若森二号沢	芳賀郡	茂木町	坂井上	○	○	
II 44116	2	那珂川	坂井川	若森沢	芳賀郡	茂木町	坂井上	○	○	
II 44117	2	那珂川	逆川	榎本町	芳賀郡	茂木町	榎本町	○	○	
II 44118	2	那珂川	塩田川	塩田-4	芳賀郡	茂木町	塩田	○	○	
II 44119	2	那珂川	塩田川	上小井戸-2	芳賀郡	茂木町	上小井戸	○	○	
II 44120	2	那珂川	塩田川	上小井戸-4	芳賀郡	茂木町	上小井戸	○	○	
II 44121	2	那珂川	塩田川	中小井戸	芳賀郡	茂木町	中小井戸	○	○	
II 44122	2	那珂川	塩田川	馬門	芳賀郡	茂木町	馬門	○	○	
II 44123	2	那珂川	逆川	姫石-2	芳賀郡	茂木町	姫石	○	○	
II 44124	2	那珂川	逆川	大帷子-1	芳賀郡	茂木町	大帷子	○	○	
II 44125	2	那珂川	逆川	大帷子-2	芳賀郡	茂木町	大帷子	○	○	
II 44126	2	那珂川	逆川	大帷子-3	芳賀郡	茂木町	大帷子	○	○	
II 44127	2	那珂川	逆川	仲下沢	芳賀郡	茂木町	飯野	○	○	
II 44128	2	那珂川	逆川	飯野南	芳賀郡	茂木町	飯野南	○	○	
II 44129	2	那珂川	那珂川	上一号沢	芳賀郡	茂木町	河井	○	○	
II 44130	2	那珂川	那珂川	後郷	芳賀郡	茂木町	後郷	○	○	
II 44131	2	那珂川	那珂川	鳥生田-2	芳賀郡	茂木町	鳥生田	○	○	
II 44132	2	那珂川	那珂川	鳥生田-3	芳賀郡	茂木町	鳥生田	○	○	
II 44133	2	那珂川	那珂川	鳥生田-4	芳賀郡	茂木町	鳥生田	○	○	
II 44134	2	那珂川	那珂川	石山沢	芳賀郡	茂木町	大瀬平	○	○	

2-8-8 土砂災害警戒区域等(土石流)一覽表

溪流番号	区分	水系名	河川名	溪流名	郡・市	町・村	字	警戒区域	特別警戒区域	備考
II 44138	2	那珂川	那珂川	大瀬高畑	芳賀郡	茂木町	大瀬高畑	○		
II 44139	2	那珂川	那珂川	竹原-1	芳賀郡	茂木町	竹原	○	○	
II 44140	2	那珂川	那珂川	町田立石	芳賀郡	茂木町	町田立石	○	○	
II 44141	2	那珂川	那珂川	竹原-2	芳賀郡	茂木町	竹原	○		
II 44142	2	那珂川	那珂川	竹原-3	芳賀郡	茂木町	竹原	○	○	
II 44143	2	那珂川	那珂川	大畑	芳賀郡	茂木町	大畑	○	○	
II 44144	2	那珂川	那珂川	黒田東-1	芳賀郡	茂木町	黒田東	○	○	
II 44145	2	那珂川	那珂川	黒田東-2	芳賀郡	茂木町	黒田東	○	○	
II 44146	2	那珂川	那珂川	黒田東-3	芳賀郡	茂木町	黒田東	○	○	
II 44147	2	那珂川	那珂川	町田大沢-1	芳賀郡	茂木町	町田大沢	○	○	
II 44148	2	那珂川	那珂川	町田大沢-2	芳賀郡	茂木町	町田大沢	○	○	
II 44149	2	那珂川	那珂川	町田大沢-3	芳賀郡	茂木町	町田大沢	○		
II 44150	2	那珂川	那珂川	黒田西-1	芳賀郡	茂木町	黒田西	○	○	
II 44151	2	那珂川	那珂川	黒田西-2	芳賀郡	茂木町	黒田西	○	○	
II 44152	2	那珂川	那珂川	生井沢	芳賀郡	茂木町	生井	○	○	
II 44153	2	那珂川	那珂川	牧野大藤	芳賀郡	茂木町	牧野大藤	○	○	
II 44154	2	那珂川	木須川	横山沢	芳賀郡	茂木町	河又関根	○	○	
II 44155	2	那珂川	木須川	河又関根-2	芳賀郡	茂木町	河又関根	○	○	
II 44156	2	那珂川	木須川	河又寺所	芳賀郡	茂木町	河又寺所	○		
II 44157	2	那珂川	木須川	河又関根-3	芳賀郡	茂木町	河又関根	○	○	
II 44158	2	那珂川	木須川	入郷-1	芳賀郡	茂木町	入郷	○	○	
II 44159	2	那珂川	木須川	入郷-2	芳賀郡	茂木町	入郷	○		
II 44160	2	那珂川	木須川	山中-1	芳賀郡	茂木町	山中	○	○	
II 44161	2	那珂川	木須川	山中-2	芳賀郡	茂木町	山中	○		
II 44162	2	那珂川	八反田川	山内甲-1	芳賀郡	茂木町	山内甲	○	○	
II 44163	2	那珂川	八反田川	平四郎入	芳賀郡	茂木町	山内甲	○	○	
II 44164	2	那珂川	八反田川	山内甲-2	芳賀郡	茂木町	山内甲	○	○	
II 44165	2	那珂川	八反田川	甲一号沢	芳賀郡	茂木町	山内甲	○	○	
II 44166	2	那珂川	八反田川	美堂沢	芳賀郡	茂木町	山内甲	○		
II 44167	2	那珂川	八反田川	山内戸越-2	芳賀郡	茂木町	山内戸越	○		
II 44168	2	那珂川	八反田川	山内戸越-3	芳賀郡	茂木町	山内戸越	○	○	
II 44169	2	那珂川	八反田川	戸越下沢	芳賀郡	茂木町	山内戸越	○	○	
II 44170	2	那珂川	八反田川	山内甲-3	芳賀郡	茂木町	山内甲	○	○	
II 44171	2	那珂川	八反田川	山内元古沢-1	芳賀郡	茂木町	山内元古沢	○		
II 44172	2	那珂川	八反田川	山内元古沢-2	芳賀郡	茂木町	山内元古沢	○	○	
II 44173	2	那珂川	八反田川	元古沢	芳賀郡	茂木町	山内元古沢	○	○	
II 44174	2	那珂川	八反田川	下元古沢	芳賀郡	茂木町	山内元古沢	○	○	
II 44175	2	那珂川	八反田川	下元古沢-1	芳賀郡	茂木町	山内元古沢	○	○	
II 44176	2	那珂川	八反田川	中妻沢	芳賀郡	茂木町	山内仲	○	○	
II 45001	2	利根川	小貝川	杉山一号沢	芳賀郡	市貝町	杉山	○	○	
II 45002	2	利根川	小貝川	杉山二号沢	芳賀郡	市貝町	杉山	○	○	
II 45003	2	利根川	小貝川	杉山三号沢	芳賀郡	市貝町	杉山	○	○	
II 45007	2	那珂川	那珂川	刈生田二号沢	芳賀郡	市貝町	刈生田	○	○	
II 45008	2	那珂川	荒川	竹内東沢	芳賀郡	市貝町	竹内	○	○	
II 45009	2	那珂川	荒川	見上一号沢	芳賀郡	市貝町	見上	○	○	
II 45010	2	那珂川	荒川	見上二号沢	芳賀郡	市貝町	塩田	○		
II 45011	2	那珂川	荒川	見上三号沢	芳賀郡	市貝町	塩田	○	○	
II 45012	2	那珂川	荒川	塩田沢	芳賀郡	市貝町	塩田	○	○	
II 45013	2	那珂川	荒川	見上四号沢	芳賀郡	市貝町	見上	○	○	
II 51001	2	利根川	永野川	八幡沢	栃木市	小野口町	八幡沢	○	○	
II 51002	2	利根川	永野川	台口沢	栃木市	平井町	台口	○		
II 51003	2	利根川	永野川	(馬場二号沢)	栃木市	平井町	馬場	○	○	
II 51004	2	利根川	永野川	志鳥一号沢	栃木市	志鳥町	大沢	○	○	
II 51005	2	利根川	永野川	志鳥三号沢	栃木市	志鳥町	大沢	○		
II 51006	2	利根川	永野川	志鳥四号沢	栃木市	志鳥町	大沢	○	○	
II 51007	2	利根川	永野川	志鳥五号沢	栃木市	志鳥町	大沢	○		
II 51008	2	利根川	永野川	志鳥六号沢の1	栃木市	志鳥町	志鳥	○		
II 51009	2	利根川	永野川	志鳥六号沢の2	栃木市	志鳥町	志鳥	○		
II 51010	2	利根川	永野川	志鳥八号沢	栃木市	志鳥町	志鳥	○	○	
II 51011	2	利根川	永野川	(志鳥九号沢)	栃木市	志鳥町	志鳥	○		
II 51012	2	利根川	永野川	(志鳥十号沢)	栃木市	志鳥町	志鳥	○	○	
II 51013	2	利根川	永野川	(志鳥十一号沢)	栃木市	志鳥町	志鳥	○	○	
II 51014	2	利根川	永野川	日陰一号沢	栃木市	小野口町	日陰	○		
II 51015	2	利根川	永野川	日陰二号沢の1	栃木市	小野口町	日陰	○		
II 51016	2	利根川	永野川	日陰二号沢の2	栃木市	小野口町	日陰	○		
II 51017	2	利根川	永野川	小野口西沢	栃木市	小野口町	宮前	○		
II 51018	2	利根川	永野川	(打越二号沢)	栃木市	小野口町	打越	○	○	
II 51019	2	利根川	永野川	(打越一号沢)	栃木市	小野口町	打越	○	○	
II 51020	2	利根川	永野川	勝見沢	栃木市	小野口町	勝見沢	○	○	
II 51021	2	利根川	藤川	権現一号沢	栃木市	柏倉町	権現前	○		
II 51022	2	利根川	藤川	権現二号沢	栃木市	柏倉町	権現前	○	○	
II 51023	2	利根川	藤川	(権現三号沢)	栃木市	柏倉町	権現前	○	○	
II 51024	2	利根川	藤川	柳四号沢	栃木市	柏倉町	柳町	○	○	
II 51025	2	利根川	藤川	柏倉橋沢	栃木市	柏倉町	柳町	○	○	
II 51026	2	利根川	藤川	(柳五号沢)	栃木市	柏倉町	柳町	○		
II 51027	2	利根川	藤川	柳北一号沢	栃木市	柏倉町	柳町	○	○	
II 51028	2	利根川	藤川	柳北二号沢	栃木市	柏倉町	柳町	○	○	
II 51029	2	利根川	藤川	柳北三号沢	栃木市	柏倉町	柳町	○	○	
II 51030	2	利根川	藤川	柳北五号沢	栃木市	柏倉町	権現前	○	○	
II 51031	2	利根川	藤川	権現北一号沢	栃木市	柏倉町	権現前	○	○	
II 51032	2	利根川	藤川	権現北二号沢	栃木市	柏倉町	権現前	○	○	
II 51033	2	利根川	藤川	権現北三号沢	栃木市	柏倉町	権現前	○	○	
II 51034	2	利根川	柏倉川	寺山一号沢	栃木市	柏倉町	寺山	○		
II 51035	2	利根川	柏倉川	寺山二号沢	栃木市	柏倉町	寺山	○	○	
II 51036	2	利根川	柏倉川	(寺山三号沢)	栃木市	柏倉町	寺山	○		
II 51037	2	利根川	柏倉川	柏倉上一号沢	栃木市	柏倉町	寺山	○	○	
II 51038	2	利根川	柏倉川	柏倉上二号沢	栃木市	柏倉町	寺山	○	○	
II 51039	2	利根川	柏倉川	柏倉上三号沢	栃木市	柏倉町	寺沢	○	○	
II 51040	2	利根川	柏倉川	壁谷入沢の1	栃木市	柏倉町	柏倉	○		
II 51041	2	利根川	柏倉川	壁谷入沢の2	栃木市	柏倉町	柏倉	○		
II 51042	2	利根川	柏倉川	壁谷入沢の3	栃木市	柏倉町	柏倉	○		

2-8-8 土砂災害警戒区域等(土石流)一覽表

溪流番号	区分	水系名	河川名	溪流名	郡・市	町・村	字	警戒区域	特別警戒区域	備考
II 51043	2	利根川	柏倉川	柏倉下一号沢	栃木市	柏倉町	北柏倉	○		
II 51044	2	利根川	柏倉川	下柏倉二号沢	栃木市	柏倉町	北柏倉	○	○	
II 51045	2	利根川	柏倉川	下柏倉三号沢	栃木市	柏倉町	北柏倉	○		
II 51046	2	利根川	永野川	(初音五号沢)	栃木市	尻内町	初音山	○	○	
II 51047	2	利根川	永野川	(初音六号沢)	栃木市	尻内町	初音山	○	○	
II 51048	2	利根川	永野川	(初音二号沢)	栃木市	尻内町	初音山	○		
II 51049	2	利根川	内宿川	初音沢	栃木市	尻内町	初音山	○	○	
II 51050	2	利根川	内宿川	上菅沼沢	栃木市	尻内町	菅沼	○	○	
II 51051	2	利根川	永野川	(初音四号沢)	栃木市	尻内町	菅沼	○	○	
II 51052	2	利根川	内宿川	下菅沼沢	栃木市	尻内町	菅沼	○	○	
II 51053	2	利根川	永野川	梅沢沢	栃木市	梅沢町	梅沢	○	○	
II 51054	2	利根川	永野川	梅下六号沢	栃木市	梅沢町	梅沢	○	○	
II 51055	2	利根川	永野川	梅下七号沢	栃木市	梅沢町	梅沢	○	○	
II 51056	2	利根川	永野川	梅下一号沢	栃木市	梅沢町	梅沢	○	○	
II 51057	2	利根川	出流川	大沢	栃木市	鍋山町	根古谷	○		
II 51058	2	利根川	出流川	坂口橋沢	栃木市	出流町	片角	○	○	
II 51059	2	利根川	出流川	(片角三号沢)	栃木市	出流町	片角	○	○	
II 51060	2	利根川	出流川	片角一号沢	栃木市	出流町	片角	○	○	
II 51061	2	利根川	出流川	片角二号沢	栃木市	出流町	片角	○	○	
II 51062	2	利根川	出流川	鷹ノ巣橋沢	栃木市	出流町	片角	○	○	
II 51063	2	利根川	出流川	(片角四号沢)	栃木市	出流町	片角	○	○	
II 51064	2	利根川	出流川	(出流六号沢)	栃木市	出流町	出流	○	○	
II 51065	2	利根川	出流川	出流五号沢	栃木市	出流町	出流	○	○	
II 51066	2	利根川	出流川	(門沢一号沢)	栃木市	鍋山町	門沢	○	○	
II 51067	2	利根川	出流川	(門沢二号沢)	栃木市	鍋山町	門沢	○	○	
II 51068	2	利根川	出流川	山際二号沢	栃木市	鍋山町	山際	○	○	
II 51069	2	利根川	出流川	山際沢	栃木市	鍋山町	山際	○		
II 51070	2	利根川	出流川	山際三号沢	栃木市	鍋山町	山際	○	○	
II 51071	2	利根川	永野川	熊下沢	栃木市	鍋山町	熊下	○		
II 51072	2	利根川	永野川	上熊下沢	栃木市	鍋山町	熊下	○	○	
II 51073	2	利根川	永野川	下高内沢	栃木市	鍋山町	熊下	○		
II 51074	2	利根川	永野川	(高内二号沢)	栃木市	星野町	高内	○	○	
II 51075	2	利根川	永野川	高内沢	栃木市	星野町	高内	○	○	
II 51076	2	利根川	永野川	(高内三号沢)	栃木市	星野町	高内	○	○	
II 51077	2	利根川	永野川	山口沢	栃木市	星野町	山口	○		
II 51078	2	利根川	永野川	玉田沢	栃木市	鍋山町	寺尾	○	○	
II 51079	2	利根川	永野川	(下川原一号沢)	栃木市	鍋山町	下川原	○	○	
II 51080	2	利根川	永野川	上大久保沢東沢	栃木市	大久保町	上大久保	○	○	
II 51081	2	利根川	永野川	永倉南沢	栃木市	大久保町	永倉	○	○	
II 51082	2	利根川	永野川	薬師堂沢	栃木市	大久保町	永倉	○	○	
II 51083	2	利根川	永野川	(大久保一号沢)	栃木市	大久保町	辻	○	○	
II 51084	2	利根川	永野川	大久保沢	栃木市	大久保町	辻	○	○	
II 51085	2	利根川	赤津川	(大森一号沢)	栃木市	大森町	大森町	○	○	
II 52001	2	利根川	永野川	(白岩一号沢)	栃木市	大平町	白岩	○		
II 52002	2	利根川	永野川	西山田一号沢	栃木市	大平町	立花	○		
II 52003	2	利根川	永野川	西山田四号沢	栃木市	大平町	西山田	○	○	
II 52004	2	利根川	永野川	(小荷田四号沢)	栃木市	大平町	小荷田	○	○	
II 52005	2	利根川	永野川	中山沢	栃木市	大平町	中山	○	○	
II 52006	2	利根川	永野川	浄池庵沢の2	栃木市	大平町	中坪	○		
II 53001	2	利根川	三杉川	洪沢	下都賀郡	岩舟町	洪沢	○	○	
II 53002	2	利根川	三杉川	西根南一号沢	下都賀郡	岩舟町	西根	○		
II 53003	2	利根川	三杉川	西根南二号沢	下都賀郡	岩舟町	西根	○	○	
II 53004	2	利根川	三杉川	西根北二号沢	下都賀郡	岩舟町	西耕地	○		
II 53005	2	利根川	三杉川	(小野寺二号沢)	下都賀郡	岩舟町	小野寺	○	○	
II 53006	1	利根川	三杉川	(小野寺二号沢)	下都賀郡	岩舟町	小野寺	○	○	
II 53007	2	利根川	三杉川	(中妻二号沢)	下都賀郡	岩舟町	中妻	○	○	
II 53008	2	利根川	三杉川	田代一号沢	下都賀郡	岩舟町	田代	○		
II 53009	2	利根川	三杉川	小板倉沢	下都賀郡	岩舟町	田代	○	○	
II 53010	2	利根川	三杉川	小板倉沢	下都賀郡	岩舟町	田代	○	○	
II 53011	2	利根川	三杉川	田代二号沢	下都賀郡	岩舟町	田代	○	○	
II 53012	2	利根川	三杉川	山中二号沢	下都賀郡	岩舟町	山中	○	○	
II 53013	2	利根川	三杉川	山中三号沢	下都賀郡	岩舟町	山中	○	○	
II 53014	2	利根川	羽田川	羽田北沢	下都賀郡	岩舟町	羽田	○	○	
II 53015	2	利根川	羽田川	羽田中沢	下都賀郡	岩舟町	羽田	○	○	
II 53016	2	利根川	羽田川	羽田南沢	下都賀郡	岩舟町	羽田	○	○	
II 53017	2	利根川	羽田川	広戸一号沢	下都賀郡	岩舟町	羽田	○	○	
II 53018	2	利根川	羽田川	広戸二号沢	下都賀郡	岩舟町	広戸	○	○	
II 53019	2	利根川	羽田川	広戸三号沢	下都賀郡	岩舟町	広戸	○	○	
II 53020	2	利根川	羽田川	広戸四号沢	下都賀郡	岩舟町	広戸	○	○	
II 53021	2	利根川	羽田川	柳沢一号沢	下都賀郡	岩舟町	広戸	○		
II 53022	2	利根川	羽田川	柳沢	下都賀郡	岩舟町	広戸	○	○	
II 53023	2	利根川	羽田川	柳沢二号沢	下都賀郡	岩舟町	広戸	○	○	
II 53024	2	利根川	羽田川	柳沢三号沢	下都賀郡	岩舟町	広戸	○		
II 53025	2	利根川	羽田川	羽田沢の2	下都賀郡	岩舟町	広戸	○	○	
II 53026	2	利根川	羽田川	羽田沢の1	下都賀郡	岩舟町	広戸	○	○	
II 53027	2	利根川	羽田川	川入橋沢	下都賀郡	岩舟町	羽田	○		
II 53028	2	利根川	三杉川	三谷東沢	下都賀郡	岩舟町	三谷東	○	○	
II 53029	2	利根川	谷田川	三谷東沢	下都賀郡	岩舟町	三谷	○	○	
II 54001	2	利根川	赤津川	(深沢五号沢)	栃木市	都賀町	深沢	○		
II 54002	2	利根川	赤津川	深沢四号沢	栃木市	都賀町	深沢	○	○	
II 54003	2	利根川	赤津川	深沢二号沢	栃木市	都賀町	深沢	○	○	
II 54004	2	利根川	赤津川	深沢一号	栃木市	都賀町	深沢	○		
II 54005	1	利根川	逆川	(野上西二号沢)	栃木市	都賀町	野上	○	○	
II 54006	2	利根川	逆川	野上西沢	栃木市	都賀町	野上	○	○	
II 6-1-001	2	那珂川	宮川	宮川一号沢	矢板市		長井	○	○	
II 6-1-002	2	那珂川	宮川	宮川二号沢	矢板市		長井	○	○	
II 6-1-003	2	那珂川	宮川	宮川三号沢	矢板市		長井	○	○	
II 6-1-004	2	那珂川	中川	立足一号沢	矢板市		立足	○	○	
II 6-1-005	2	那珂川	中川	立足二号沢	矢板市		立足	○	○	
II 6-1-006	2	那珂川	中川	産背沢	矢板市		立足	○	○	
II 6-1-007	2	那珂川	内川	大木一号沢	矢板市		大木	○	○	

2-8-8 土砂災害警戒区域等(土石流)一覽表

溪流番号	区分	水系名	河川名	溪流名	郡・市	町・村	字	警戒区域	特別警戒区域	備考
II 6-1-008	2	那珂川	内川	大木二号沢	矢板市		大木	○	○	
II 6-1-009	2	那珂川	木ノ芽川	木ノ芽沢右支	矢板市		上伊佐野	○	○	
II 6-2-001	2	利根川	土佐川	山口一号沢	塩谷郡	塩谷町	船生	○	○	
II 6-2-002	2	利根川	土佐川	山口二号沢	塩谷郡	塩谷町	船生	○	○	
II 6-2-003	2	利根川	泉川	羽谷久保一号沢	塩谷郡	塩谷町	船生	○	○	
II 6-2-004	2	利根川	泉川	羽谷久保二号沢	塩谷郡	塩谷町	船生	○	○	
II 6-2-005	2	利根川	松川	山田四号沢	塩谷郡	塩谷町	風見山田	○	○	
II 6-2-006	2	利根川	松川	泉四号沢	塩谷郡	塩谷町	泉	○	○	
II 6-2-007	2	利根川	松川	泉五号沢	塩谷郡	塩谷町	泉	○	○	
II 6-2-008	2	利根川	松川	泉六号沢	塩谷郡	塩谷町	泉	○	○	
II 6-2-009	2	利根川	松川	飯岡下沢	塩谷郡	塩谷町	飯岡	○	○	
II 6-2-010	2	利根川	松川	総合公園一号沢	塩谷郡	塩谷町	飯岡	○	○	
II 6-2-011	2	利根川	松川	芦場六号沢	塩谷郡	塩谷町	芦場新田	○	○	
II 6-2-012	2	利根川	松川	釜ヶ戸屋下沢	塩谷郡	塩谷町	西山	○	○	
II 6-2-013	2	利根川	西荒川	下寺島一号沢	塩谷郡	塩谷町	下寺島	○	○	
II 6-2-014	2	利根川	西荒川	熊ノ草一号沢	塩谷郡	塩谷町	熊ノ草	○	○	
II 6-2-015	2	那珂川	東荒川	下寺島二号沢	塩谷郡	塩谷町	下寺島	○	○	
II 6-5-001	2	那珂川	荒川	出矢倉沢	さくら市	喜連川町	早之女	○	○	
II 6-5-002	2	那珂川	荒川	上坪沢	さくら市	喜連川町	鹿子畑	○	○	
II 81001	2	那珂川	荒川	深作一号沢	那須烏山市	南那須町	深作	○	○	
II 81002	2	那珂川	荒川	深作二号沢	那須烏山市	南那須町	深作	○	○	
II 81003	2	那珂川	長者川	小倉一号沢	那須烏山市	南那須町	小倉	○	○	
II 81004	2	那珂川	長者川	小倉二号沢	那須烏山市	南那須町	小倉	○	○	
II 81005	2	那珂川	荒川	入江野沢	那須烏山市	南那須町	入江野	○	○	
II 81006	2	那珂川	荒川	小白井二号沢	那須烏山市	南那須町	小白井	○	○	
II 81007	2	那珂川	荒川	南大和久沢	那須烏山市	南那須町	南大和久	○	○	
II 81008	2	那珂川	江川	月次一号沢	那須烏山市	南那須町	月次	○	○	
II 81009	2	那珂川	江川	月次二号沢	那須烏山市	南那須町	月次	○	○	
II 81010	2	那珂川	江川	西熊田四号沢	那須烏山市	南那須町	西熊田	○	○	
II 81011	2	那珂川	江川	西熊田三号沢	那須烏山市	南那須町	西熊田	○	○	
II 81012	2	那珂川	江川	西熊田二号沢	那須烏山市	南那須町	西熊田	○	○	
II 81013	2	那珂川	江川	宿二号沢	那須烏山市	南那須町	宿	○	○	
II 81014	2	那珂川	江川	宿三号沢	那須烏山市	南那須町	宿	○	○	
II 81015	2	那珂川	江川	下黒尾沢	那須烏山市	南那須町	下黒尾	○	○	
II 81016	2	那珂川	岩川	柏崎一号沢	那須烏山市	南那須町	柏崎	○	○	
II 81017	2	那珂川	岩川	柏崎二号沢	那須烏山市	南那須町	柏崎	○	○	
II 81018	2	那珂川	岩川	岩川沢	那須烏山市	南那須町	田中	○	○	
II 81019	2	那珂川	岩川	高平沢	那須烏山市	南那須町	高平	○	○	
II 81020	2	那珂川	岩川	板橋沢	那須烏山市	南那須町	板橋	○	○	
II 81021	2	那珂川	岩川	道場前沢	那須烏山市	南那須町	道場前	○	○	
II 81022	2	那珂川	岩川	田中二号沢	那須烏山市	南那須町	田中	○	○	
II 81023	2	那珂川	岩川	小山一号沢	那須烏山市	南那須町	小山	○	○	
II 81024	2	那珂川	岩川	小山二号沢	那須烏山市	南那須町	小山	○	○	
II 81025	2	那珂川	江川	中井上沢	那須烏山市	南那須町	中井上	○	○	
II 82001	2	那珂川	荒川	川南一号沢	那須烏山市	烏山町	川南	○	○	
II 82002	2	那珂川	荒川	川南二号沢	那須烏山市	烏山町	川南	○	○	
II 82003	2	那珂川	荒川	竹内東沢	那須烏山市	烏山町	竹内東	○	○	
II 82004	2	那珂川	江川	川西一号沢	那須烏山市	烏山町	川西	○	○	
II 82005	2	那珂川	江川	岩井沢	那須烏山市	烏山町	神長下	○	○	
II 82006	2	那珂川	江川	滝三号沢	那須烏山市	烏山町	滝	○	○	
II 82007	2	那珂川	那珂川	愛宕台一号沢	那須烏山市	烏山町	中央一丁目	○	○	
II 82008	2	那珂川	那珂川	愛宕台二号沢	那須烏山市	烏山町	中央一丁目	○	○	
II 82009	2	那珂川	那珂川	愛宕台三号沢	那須烏山市	烏山町	中央一丁目	○	○	
II 82010	2	那珂川	那珂川	五郎山沢	那須烏山市	烏山町	五郎山	○	○	
II 82011	2	那珂川	中山川	猫入一号沢	那須烏山市	烏山町	猫入	○	○	
II 82012	2	那珂川	中山川	猫入二号沢	那須烏山市	烏山町	猫入	○	○	
II 82013	2	那珂川	中山川	猫入三号沢	那須烏山市	烏山町	猫入	○	○	
II 82014	2	那珂川	中山川	菅ノ沢一号沢	那須烏山市	烏山町	菅ノ沢	○	○	
II 82015	2	那珂川	中山川	菅ノ沢二号沢	那須烏山市	烏山町	菅ノ沢	○	○	
II 82016	2	那珂川	中山川	中ノ沢一号沢	那須烏山市	烏山町	中ノ沢	○	○	
II 82017	2	那珂川	中山川	中ノ沢二号沢	那須烏山市	烏山町	中ノ沢	○	○	
II 82018	2	那珂川	那珂川	興野中沢	那須烏山市	烏山町	興野中	○	○	
II 82019	2	那珂川	大沢川	川口一号沢	那須烏山市	烏山町	川口	○	○	
II 82020	2	那珂川	大沢川	三ヶ平四号沢	那須烏山市	烏山町	三ヶ平	○	○	
II 82021	2	那珂川	大沢川	三ヶ平三号沢	那須烏山市	烏山町	三ヶ平	○	○	
II 82022	2	那珂川	大沢川	三ヶ平一号沢	那須烏山市	烏山町	三ヶ平	○	○	
II 82023	2	那珂川	大沢川	三ヶ平五号沢	那須烏山市	烏山町	三ヶ平	○	○	
II 82024	2	那珂川	大沢川	大沢下二号沢	那須烏山市	烏山町	大沢中	○	○	
II 82025	2	那珂川	大沢川	大沢下一号沢	那須烏山市	烏山町	大沢中	○	○	
II 82026	2	那珂川	大沢川	大沢中二号沢	那須烏山市	烏山町	大沢中	○	○	
II 82027	2	那珂川	大沢川	大沢上一号沢	那須烏山市	烏山町	大沢上	○	○	
II 82028	2	那珂川	大沢川	大沢上沢	那須烏山市	烏山町	大沢上	○	○	
II 82029	2	那珂川	大沢川	蛭畑七号沢	那須烏山市	烏山町	蛭畑	○	○	
II 82030	2	那珂川	大沢川	蛭畑八号沢	那須烏山市	烏山町	蛭畑	○	○	
II 82031	2	那珂川	大沢川	蛭畑九号沢	那須烏山市	烏山町	蛭畑	○	○	
II 82032	2	那珂川	大沢川	蛭畑一号沢	那須烏山市	烏山町	蛭畑	○	○	
II 82033	2	那珂川	大沢川	蛭畑二号沢	那須烏山市	烏山町	蛭畑	○	○	
II 82034	2	那珂川	大沢川	蛭畑三号沢	那須烏山市	烏山町	蛭畑	○	○	
II 82035	2	那珂川	大沢川	蛭畑五号沢	那須烏山市	烏山町	蛭畑	○	○	
II 82036	2	那珂川	大沢川	蛭畑六号沢	那須烏山市	烏山町	蛭畑	○	○	
II 82037	2	那珂川	大沢川	蛭畑十一号沢	那須烏山市	烏山町	蛭畑	○	○	
II 82038	2	那珂川	大沢川	大沢中三号沢	那須烏山市	烏山町	大沢中	○	○	
II 82039	2	那珂川	大沢川	三ヶ平二号沢	那須烏山市	烏山町	三ヶ平	○	○	
II 82040	2	那珂川	大沢川	川口三号沢	那須烏山市	烏山町	川口	○	○	
II 82041	2	那珂川	空沢川	一の沢二号沢	那須烏山市	烏山町	一の沢	○	○	
II 82042	2	那珂川	解ノ石川	石原一号沢	那須烏山市	烏山町	石原	○	○	
II 82043	2	那珂川	解ノ石川	石原四号沢	那須烏山市	烏山町	石原	○	○	
II 82044	2	那珂川	那珂川	川辺沢	那須烏山市	烏山町	川辺	○	○	
II 82045	2	那珂川	那珂川	駒妙沢	那須烏山市	烏山町	駒妙	○	○	
II 82046	2	那珂川	那珂川	長手二号沢	那須烏山市	烏山町	長手	○	○	
II 82047	2	那珂川	那珂川	長手沢	那須烏山市	烏山町	長手	○	○	

2-8-8 土砂災害警戒区域等(土石流)一覽表

溪流番号	区分	水系名	河川名	溪流名	郡・市	町・村	字	警戒区域	特別警戒区域	備考
II 82048	2	那珂川	木須川	松原沢	那須烏山市	烏山町	松原	○		
II 82049	2	那珂川	木須川	松原沢	那須烏山市	烏山町	松原	○	○	
II 82050	2	那珂川	木須川	川戸四号沢	那須烏山市	烏山町	川戸	○	○	
II 82051	2	那珂川	木須川	川戸六号沢	那須烏山市	烏山町	川戸	○	○	
II 82052	2	那珂川	木須川	川戸一号沢	那須烏山市	烏山町	川戸	○	○	
II 82053	2	那珂川	木須川	川戸二号沢	那須烏山市	烏山町	川戸	○	○	
II 82054	2	那珂川	木須川	川戸五号沢	那須烏山市	烏山町	川戸	○	○	
II 82055	2	那珂川	木須川	四斗藪二号沢	那須烏山市	烏山町	四斗藪	○	○	
II 82056	2	那珂川	小木須川	山上下沢	那須烏山市	烏山町	山下	○	○	
II 82057	2	那珂川	小木須川	山上下沢	那須烏山市	烏山町	山下	○	○	
II 82058	2	那珂川	小木須川	高田二号沢	那須烏山市	烏山町	高田	○	○	
II 82059	2	那珂川	小木須川	加熊沢	那須烏山市	烏山町	加熊	○	○	
II 82060	2	那珂川	小木須川	加熊二号沢	那須烏山市	烏山町	加熊	○		
II 82061	2	那珂川	小木須川	小沢上沢	那須烏山市	烏山町	小沢	○	○	
II 82062	2	那珂川	小木須川	横枕三号沢	那須烏山市	烏山町	横枕	○	○	
II 82063	2	那珂川	小木須川	三斗藪下沢	那須烏山市	烏山町	三斗藪	○	○	
II 82064	2	那珂川	小木須川	三斗藪三号沢	那須烏山市	烏山町	三斗藪	○		
II 82065	2	那珂川	小木須川	横枕上沢	那須烏山市	烏山町	横枕	○		
II 82066	2	那珂川	小木須川	小沢	那須烏山市	烏山町	横枕	○		
II 82067	2	那珂川	小木須川	山下四号沢	那須烏山市	烏山町	山下	○	○	
II 82068	2	那珂川	木須川	市場上沢	那須烏山市	烏山町	市場	○		
II 82069	2	那珂川	木須川	市場三号沢	那須烏山市	烏山町	市場	○		
II 82070	2	那珂川	木須川	浅又下沢	那須烏山市	烏山町	浅又	○	○	
II 82071	2	那珂川	木須川	中山四号沢	那須烏山市	烏山町	中山	○	○	
II 82072	2	那珂川	木須川	中山二号沢	那須烏山市	烏山町	中山	○	○	
II 82073	2	那珂川	木須川	沓掛三号沢	那須烏山市	烏山町	橋場	○	○	
II 82074	2	那珂川	木須川	沓掛二号沢	那須烏山市	烏山町	沓掛	○	○	
II 82075	2	那珂川	木須川	滝見谷四号沢	那須烏山市	烏山町	滝見谷	○	○	
II 82076	2	那珂川	木須川	道祖神沢	那須烏山市	烏山町	道祖神	○	○	
II 82077	2	那珂川	木須川	道祖神沢	那須烏山市	烏山町	道祖神	○	○	
II 82078	2	那珂川	木須川	人有田一号沢	那須烏山市	烏山町	人有田	○	○	
II 82079	2	那珂川	木須川	人有田二号沢	那須烏山市	烏山町	人有田	○	○	
II 82080	2	那珂川	木須川	滝見谷三号沢	那須烏山市	烏山町	滝見谷	○	○	
II 82081	2	那珂川	木須川	滝見谷五号沢	那須烏山市	烏山町	滝見谷	○	○	
II 82082	2	那珂川	木須川	滝見谷一号沢	那須烏山市	烏山町	滝見谷	○	○	
II 82083	2	那珂川	木須川	滝見谷六号沢	那須烏山市	烏山町	滝見谷	○	○	
II 82084	2	那珂川	木須川	滝見谷七号沢	那須烏山市	烏山町	滝見谷	○	○	
II 82085	2	那珂川	木須川	橋場上沢	那須烏山市	烏山町	橋場	○		
II 82086	2	那珂川	木須川	新屋敷一号沢	那須烏山市	烏山町	新屋敷	○	○	
II 82087	2	那珂川	木須川	新屋敷二号沢	那須烏山市	烏山町	新屋敷	○	○	
II 82088	2	那珂川	木須川	新屋敷五号沢	那須烏山市	烏山町	新屋敷	○	○	
II 82089	2	那珂川	木須川	中山三号沢	那須烏山市	烏山町	中山	○	○	
II 83001	2	那珂川	那珂川	広瀬五号沢	那須郡	那珂川町	広瀬	○	○	
II 83002	2	那珂川	那珂川	広瀬二号沢	那須郡	那珂川町	広瀬	○	○	
II 83003	2	那珂川	小口川	宮崎一号沢	那須郡	那珂川町	宮崎	○	○	
II 83004	2	那珂川	小口川	宮崎二号沢	那須郡	那珂川町	宮崎	○	○	
II 83005	2	那珂川	小口川	萩ノ草沢	那須郡	那珂川町	萩ノ草	○		
II 83006	2	那珂川	小口川	原三号沢	那須郡	那珂川町	原	○	○	
II 83007	2	那珂川	小口川	右田一号沢	那須郡	那珂川町	右田	○	○	
II 83008	2	那珂川	小口川	右田三号沢	那須郡	那珂川町	右田	○	○	
II 83009	2	那珂川	小口川	右田四号沢	那須郡	那珂川町	右田	○	○	
II 83010	2	那珂川	小口川	仲郷下二号沢	那須郡	那珂川町	仲郷下	○	○	
II 83011	2	那珂川	小口川	仲郷下三号沢	那須郡	那珂川町	仲郷下	○	○	
II 83012	2	那珂川	小口川	仲郷下四号沢	那須郡	那珂川町	仲郷下	○	○	
II 83013	2	那珂川	小口川	入の内二号沢	那須郡	那珂川町	入の内	○	○	
II 83016	2	那珂川	小口川	来目二号沢	那須郡	那珂川町	来目木	○	○	
II 83017	2	那珂川	小口川	来目木五号沢	那須郡	那珂川町	来目木	○	○	
II 83018	2	那珂川	小口川	来目三号沢	那須郡	那珂川町	来目木	○	○	
II 83019	2	那珂川	小口川	来目四号沢	那須郡	那珂川町	来目木	○	○	
II 83020	2	那珂川	小口川	来目木七号沢	那須郡	那珂川町	来目木	○	○	
II 83021	2	那珂川	小口川	入の内五号沢	那須郡	那珂川町	入の内	○	○	
II 83022	2	那珂川	小口川	入の内六号沢	那須郡	那珂川町	入の内	○	○	
II 83023	2	那珂川	小口川	入之内沢	那須郡	那珂川町	入之内	○	○	
II 83024	2	那珂川	小口川	仲郷上一号沢	那須郡	那珂川町	仲郷上	○	○	
II 83025	2	那珂川	小口川	仲郷上一号沢	那須郡	那珂川町	仲郷上	○	○	
II 83026	2	那珂川	小口川	仲郷上二号沢	那須郡	那珂川町	仲郷上	○	○	
II 83027	2	那珂川	久那川	立野一号沢	那須郡	那珂川町	立野	○	○	
II 83028	2	那珂川	久那川	立野二号沢	那須郡	那珂川町	立野	○	○	
II 83029	2	那珂川	久那川	立野三号沢	那須郡	那珂川町	立野	○	○	
II 83030	2	那珂川	久那川	立野四号沢	那須郡	那珂川町	立野	○	○	
II 83031	2	那珂川	久那川	立野五号沢	那須郡	那珂川町	立野	○	○	
II 83032	2	那珂川	久那川	川下一号沢	那須郡	那珂川町	川下	○	○	
II 83033	2	那珂川	久那川	川下二号沢	那須郡	那珂川町	川下	○	○	
II 83036	2	那珂川	久那川	塩田一号沢	那須郡	那珂川町	塩田	○	○	
II 83037	2	那珂川	久那川	塩田二号沢	那須郡	那珂川町	塩田	○	○	
II 83038	2	那珂川	武茂川	藤沢三号沢	那須郡	那珂川町	藤沢	○	○	
II 83039	2	那珂川	武茂川	冥賀一号沢	那須郡	那珂川町	冥賀	○	○	
II 83040	2	那珂川	武茂川	冥賀二号沢	那須郡	那珂川町	冥賀	○	○	
II 83041	2	那珂川	武茂川	冥賀四号沢	那須郡	那珂川町	冥賀	○	○	
II 83042	2	那珂川	武茂川	冥賀五号沢	那須郡	那珂川町	冥賀	○	○	
II 83043	2	那珂川	武茂川	土宮沢	那須郡	那珂川町	土宮	○	○	
II 83044	2	那珂川	武茂川	武部沢	那須郡	那珂川町	武部	○	○	
II 83045	2	那珂川	武茂川	大島沢	那須郡	那珂川町	大島	○	○	
II 83046	2	那珂川	武茂川	細田沢	那須郡	那珂川町	細田	○	○	
II 83047	2	那珂川	武茂川	細田二号沢	那須郡	那珂川町	細田	○	○	
II 83048	2	那珂川	武茂川	幌付沢	那須郡	那珂川町	幌付	○	○	
II 83049	2	那珂川	武茂川	今中三号沢	那須郡	那珂川町	今中	○	○	
II 83050	2	那珂川	武茂川	上今中沢	那須郡	那珂川町	今中	○	○	
II 83051	2	那珂川	武茂川	間越四号沢	那須郡	那珂川町	間越	○	○	
II 83052	2	那珂川	武茂川	間越三号沢	那須郡	那珂川町	間越	○	○	
II 83053	2	那珂川	武茂川	間越二号沢	那須郡	那珂川町	間越	○	○	

2-8-8 土砂災害警戒区域等(土石流)一覽表

溪流番号	区分	水系名	河川名	溪流名	郡・市	町・村	字	警戒区域	特別警戒区域	備考
II 83054	2	那珂川	武茂川	間越五号沢	那須郡	那珂川町	間越	○	○	
II 83055	2	那珂川	武茂川	間越一号沢	那須郡	那珂川町	間越	○	○	
II 83056	2	那珂川	武茂川	上町沢	那須郡	那珂川町	町	○	○	
II 83057	2	那珂川	武茂川	原三号沢	那須郡	那珂川町	原	○	○	
II 83058	2	那珂川	武茂川	仲妻四号沢	那須郡	那珂川町	仲妻	○	○	
II 83059	2	那珂川	武茂川	仲妻三号沢	那須郡	那珂川町	仲妻	○	○	
II 83060	2	那珂川	武茂川	仲妻一号沢	那須郡	那珂川町	仲妻	○	○	
II 83061	2	那珂川	武茂川	上組二号沢	那須郡	那珂川町	上組	○	○	
II 83062	2	那珂川	武茂川	上組三号沢	那須郡	那珂川町	上組	○	○	
II 83063	2	那珂川	武茂川	上組四号沢	那須郡	那珂川町	上組	○	○	
II 83064	2	那珂川	武茂川	仲ヶ沢	那須郡	那珂川町	上組	○	○	
II 83065	2	那珂川	仲山川	中妻八号沢	那須郡	那珂川町	中妻	○	○	
II 83066	2	那珂川	仲山川	仲山四号沢	那須郡	那珂川町	仲山	○	○	
II 83067	2	那珂川	仲山川	花崎一号沢	那須郡	那珂川町	花崎	○	○	
II 83068	2	那珂川	仲山川	菅沢一号沢	那須郡	那珂川町	菅沢	○	○	
II 83069	2	那珂川	仲山川	菅沢二号沢	那須郡	那珂川町	菅沢	○	○	
II 83070	2	那珂川	仲山川	仲山三号沢	那須郡	那珂川町	仲山	○	○	
II 83071	2	那珂川	仲山川	仲山五号沢	那須郡	那珂川町	仲山	○	○	
II 83072	2	那珂川	武茂川	仲妻六号沢	那須郡	那珂川町	仲妻	○	○	
II 83073	2	那珂川	武茂川	原二号沢	那須郡	那珂川町	原	○	○	
II 83074	2	那珂川	武茂川	仲ノ内一号沢	那須郡	那珂川町	仲ノ内	○	○	
II 83075	2	那珂川	武茂川	仲ノ内二号沢	那須郡	那珂川町	仲ノ内	○	○	
II 83076	2	那珂川	武茂川	大川内沢	那須郡	那珂川町	大川内	○	○	
II 83077	2	那珂川	大内川	下馬板沢	那須郡	那珂川町	馬坂	○	○	
II 83078	2	那珂川	大内川	馬坂沢	那須郡	那珂川町	馬坂	○	○	
II 83079	2	那珂川	大内川	上馬坂沢	那須郡	那珂川町	馬坂	○	○	
II 83080	2	那珂川	入郷川	谷川一号沢	那須郡	那珂川町	谷川	○	○	
II 83081	2	那珂川	入郷川	谷川二号沢	那須郡	那珂川町	谷川	○	○	
II 83082	2	那珂川	入郷川	上入郷二号沢	那須郡	那珂川町	入郷	○	○	
II 83083	2	那珂川	盛谷川	仲丸沢	那須郡	那珂川町	仲丸	○	○	
II 83084	2	那珂川	大波川	大波一号沢	那須郡	那珂川町	大波	○	○	
II 83085	2	那珂川	大波川	大波二号沢	那須郡	那珂川町	大波	○	○	
II 83086	2	那珂川	大波川	大波三号沢	那須郡	那珂川町	大波	○	○	
II 83087	2	那珂川	大波川	大波四号沢	那須郡	那珂川町	大波	○	○	
II 83088	2	那珂川	盛谷川	久通沢	那須郡	那珂川町	久通	○	○	
II 83089	2	那珂川	大内川	滝沢一号沢	那須郡	那珂川町	滝沢	○	○	
II 83090	2	那珂川	大内川	仲平沢	那須郡	那珂川町	滝沢	○	○	
II 83091	2	那珂川	大内川	重郎内沢	那須郡	那珂川町	重郎内	○	○	
II 83092	2	那珂川	大内川	木戸沢	那須郡	那珂川町	木戸	○	○	
II 83093	2	那珂川	大内川	大内三号沢	那須郡	那珂川町	大内	○	○	
II 83094	2	那珂川	大内川	大畑二号沢	那須郡	那珂川町	大内	○	○	
II 83095	2	那珂川	大内川	大畑沢	那須郡	那珂川町	大内	○	○	
II 83096	2	那珂川	大内川	大内二号沢	那須郡	那珂川町	大内	○	○	
II 83097	2	那珂川	大内川	清水三号沢	那須郡	那珂川町	清水	○	○	
II 83098	2	那珂川	大内川	清水下一号沢	那須郡	那珂川町	清水	○	○	
II 83099	2	那珂川	大内川	矢ノ草沢	那須郡	那珂川町	矢ノ草	○	○	
II 83100	2	那珂川	大内川	矢の草沢	那須郡	那珂川町	矢ノ草	○	○	
II 83101	2	那珂川	大内川	矢の下沢	那須郡	那珂川町	矢ノ草	○	○	
II 83102	2	那珂川	大内川	亭道地二号沢	那須郡	那珂川町	亭道地	○	○	
II 83103	2	那珂川	大内川	亭道地沢	那須郡	那珂川町	亭道地	○	○	
II 83104	2	那珂川	大内川	亭道地六号沢	那須郡	那珂川町	亭道地	○	○	
II 83105	2	那珂川	大内川	鳥沢九号	那須郡	那珂川町	亭道地	○	○	
II 83106	2	那珂川	大内川	鳥沢八号	那須郡	那珂川町	亭道地	○	○	
II 83107	2	那珂川	大内川	亭道地七号沢	那須郡	那珂川町	亭道地	○	○	
II 83108	2	那珂川	大内川	鳥沢六号	那須郡	那珂川町	亭道地	○	○	
II 83109	2	那珂川	大内川	鳥沢五号	那須郡	那珂川町	亭道地	○	○	
II 83110	2	那珂川	大内川	鳥沢三号	那須郡	那珂川町	亭道地	○	○	
II 83111	2	那珂川	大内川	鳥沢四号	那須郡	那珂川町	亭道地	○	○	
II 83112	2	那珂川	大内川	鳥沢二号	那須郡	那珂川町	亭道地	○	○	
II 83113	2	那珂川	大内川	鳥沢一号	那須郡	那珂川町	亭道地	○	○	
II 83114	2	那珂川	大内川	亭道地三号沢	那須郡	那珂川町	亭道地	○	○	
II 83115	2	那珂川	大内川	亭道地四号沢	那須郡	那珂川町	亭道地	○	○	
II 83116	2	那珂川	大内川	清水二号沢	那須郡	那珂川町	清水	○	○	
II 83117	2	那珂川	大内川	光崎沢	那須郡	那珂川町	大内	○	○	
II 83118	2	那珂川	大内川	大室四号沢	那須郡	那珂川町	大室	○	○	
II 83119	2	那珂川	大内川	大室五号沢	那須郡	那珂川町	大室	○	○	
II 83120	2	那珂川	大内川	木戸沢	那須郡	那珂川町	加倉	○	○	
II 83121	2	那珂川	大内川	加倉三号沢	那須郡	那珂川町	加倉	○	○	
II 83122	2	那珂川	大内川	加倉一号沢	那須郡	那珂川町	加倉	○	○	
II 83123	2	那珂川	大内川	加倉二号沢	那須郡	那珂川町	加倉	○	○	
II 83124	2	那珂川	大内川	脇郷沢	那須郡	那珂川町	脇郷	○	○	
II 83125	2	那珂川	大内川	脇郷二号沢	那須郡	那珂川町	脇郷	○	○	
II 83126	2	那珂川	大内川	上仲平沢	那須郡	那珂川町	仲平	○	○	
II 83127	2	那珂川	大内川	下仲平沢	那須郡	那珂川町	仲平	○	○	
II 83128	2	那珂川	武茂川	健武沢	那須郡	那珂川町	健武	○	○	
II 83129	2	那珂川	武茂川	萩内沢	那須郡	那珂川町	萩内	○	○	
II 83130	2	那珂川	矢又川	三反畑沢	那須郡	那珂川町	三反畑	○	○	
II 83131	2	那珂川	矢又川	国木内二号沢	那須郡	那珂川町	国木内	○	○	
II 83132	2	那珂川	矢又川	国木内一号沢	那須郡	那珂川町	国木内	○	○	
II 83133	2	那珂川	矢又川	倉内沢	那須郡	那珂川町	倉内	○	○	
II 83134	2	那珂川	矢又川	仲内二号沢	那須郡	那珂川町	仲内	○	○	
II 83135	2	那珂川	矢又川	黒田三号沢	那須郡	那珂川町	黒田	○	○	
II 83136	2	那珂川	矢又川	下日向二号沢	那須郡	那珂川町	日向	○	○	
II 83137	2	那珂川	矢又川	下日向一号沢	那須郡	那珂川町	日向	○	○	
II 83138	2	那珂川	矢又川	日向三号沢	那須郡	那珂川町	日向	○	○	
II 83139	2	那珂川	矢又川	下中坪一号沢	那須郡	那珂川町	中坪	○	○	
II 83140	2	那珂川	矢又川	仲坪四号沢	那須郡	那珂川町	仲坪	○	○	
II 83141	2	那珂川	矢又川	中坪一号沢	那須郡	那珂川町	中坪	○	○	
II 83142	2	那珂川	矢又川	中坪三号沢	那須郡	那珂川町	中坪	○	○	
II 83143	2	那珂川	矢又川	下中坪二号沢	那須郡	那珂川町	中坪	○	○	
II 83144	2	那珂川	矢又川	日向二号沢	那須郡	那珂川町	日向	○	○	

2-8-8 土砂災害警戒区域等(土石流)一覽表

溪流番号	区分	水系名	河川名	溪流名	郡・市	町・村	字	警戒区域	特別警戒区域	備考
II 83145	2	那珂川	矢又川	日向四号沢	那須郡	那珂川町	日向	○	○	
II 83146	2	那珂川	矢又川	黒田四号沢	那須郡	那珂川町	黒田	○	○	
II 83147	2	那珂川	矢又川	黒田一号沢	那須郡	那珂川町	黒田	○	○	
II 83148	2	那珂川	矢又川	黒田二号沢	那須郡	那珂川町	黒田	○	○	
II 83149	2	那珂川	矢又川	道中内五号沢	那須郡	那珂川町	道中内	○	○	
II 83150	2	那珂川	矢又川	道中内四号沢	那須郡	那珂川町	道中内	○	○	
II 83151	2	那珂川	矢又川	道中内三号沢	那須郡	那珂川町	道中内	○	○	
II 83152	2	那珂川	矢又川	道中内二号沢	那須郡	那珂川町	道中内	○	○	
II 83153	2	那珂川	矢又川	桐ヶ久保二号沢	那須郡	那珂川町	桐ヶ久保	○	○	
II 83154	2	那珂川	矢又川	桐ヶ久保四号沢	那須郡	那珂川町	桐ヶ久保	○	○	
II 83155	2	那珂川	矢又川	道之沢	那須郡	那珂川町	道之入	○	○	
II 83156	2	那珂川	矢又川	坂本一号沢	那須郡	那珂川町	坂本	○	○	
II 83157	2	那珂川	矢又川	坂本二号沢	那須郡	那珂川町	坂本	○	○	
II 83158	2	那珂川	矢又川	道之入二号沢	那須郡	那珂川町	道之入	○	○	
II 83159	2	那珂川	矢又川	押野沢	那須郡	那珂川町	押野	○	○	
II 83160	2	那珂川	武茂川	栃平沢	那須郡	那珂川町	栃平	○	○	
II 83161	2	那珂川	武茂川	細沢	那須郡	那珂川町	細沢	○	○	
II 83162	2	那珂川	城間川	城間上沢	那須郡	那珂川町	城間	○	○	
II 83163	2	那珂川	城間川	城間中沢	那須郡	那珂川町	城間	○	○	
II 83164	2	那珂川	富山川	船戸上沢	那須郡	那珂川町	船戸	○	○	
II 83165	2	那珂川	富山川	油畑下三号沢	那須郡	那珂川町	油畑	○	○	
II 83166	2	那珂川	富山川	油畑中一号沢	那須郡	那珂川町	油畑	○	○	
II 83167	2	那珂川	富山川	油畑上一号沢	那須郡	那珂川町	油畑	○	○	
II 83168	2	那珂川	富山川	仲組二号沢	那須郡	那珂川町	仲組	○	○	
II 83169	2	那珂川	富山川	富山下二号沢	那須郡	那珂川町	富山	○	○	
II 83170	2	那珂川	富山川	沼沢	那須郡	那珂川町	富山	○	○	
II 83171	2	那珂川	富山川	富山三号沢	那須郡	那珂川町	富山	○	○	
II 83172	2	那珂川	鷺子沢川	下鷺子沢	那須郡	那珂川町	鷺子沢	○	○	
II 83173	2	那珂川	鷺子沢川	上鷺子二号沢	那須郡	那珂川町	鷺子沢	○	○	
II 83174	2	那珂川	鷺子沢川	鷺子七号沢	那須郡	那珂川町	鷺子沢	○	○	
II 83175	2	那珂川	鷺子沢川	下鷺子二号沢	那須郡	那珂川町	鷺子沢	○	○	
II 83176	2	那珂川	富山川	金谷上一号沢	那須郡	那珂川町	金谷	○	○	
II 83177	2	那珂川	富山川	金谷上三号沢	那須郡	那珂川町	金谷	○	○	
II 83178	2	那珂川	富山川	金谷十号沢	那須郡	那珂川町	金谷	○	○	
II 83179	2	那珂川	富山川	金谷中三号沢	那須郡	那珂川町	金谷	○	○	
II 83180	2	那珂川	富山川	金谷下二号沢	那須郡	那珂川町	金谷	○	○	
II 83181	2	那珂川	富山川	金谷十一号沢	那須郡	那珂川町	金谷	○	○	
II 83182	2	那珂川	富山川	石倉二号沢	那須郡	那珂川町	金谷	○	○	
II 83183	2	那珂川	富山川	富山二号沢	那須郡	那珂川町	富山	○	○	
II 83184	2	那珂川	富山川	中組沢	那須郡	那珂川町	仲組	○	○	
II 83185	2	那珂川	富山川	油畑沢二号沢	那須郡	那珂川町	油畑	○	○	
II 83186	2	那珂川	富山川	油畑下二号沢	那須郡	那珂川町	油畑	○	○	
II 83187	2	那珂川	富山川	舟戸下二号沢	那須郡	那珂川町	舟戸	○	○	
II 84001	2	那珂川	岩川	後沢一号沢	那須郡	那珂川町	後沢	○	○	
II 84002	2	那珂川	岩川	後沢二号沢	那須郡	那珂川町	後沢	○	○	
II 84003	2	那珂川	那珂川	高岡沢	那須郡	那珂川町	高岡	○	○	
II 84004	2	那珂川	那珂川	上片平沢	那須郡	那珂川町	上片平	○	○	
II 84005	2	那珂川	那珂川	東戸田沢	那須郡	那珂川町	東戸田	○	○	
II 84006	2	那珂川	権津川	三輪一号沢	那須郡	那珂川町	三輪	○	○	
II 84007	2	那珂川	権津川	三輪三号沢	那須郡	那珂川町	三輪	○	○	
II 84008	2	那珂川	権津川	三輪四号沢	那須郡	那珂川町	三輪	○	○	
II 84009	2	那珂川	権津川	三輪五号沢	那須郡	那珂川町	三輪	○	○	
II 84010	2	那珂川	権津川	三輪六号沢	那須郡	那珂川町	三輪	○	○	
II 84011	2	那珂川	権津川	恩田一号沢	那須郡	那珂川町	恩田	○	○	
II 84012	2	那珂川	権津川	恩田二号沢	那須郡	那珂川町	恩田	○	○	
II 84013	2	那珂川	権津川	恩田三号沢	那須郡	那珂川町	恩田	○	○	
II 84014	2	那珂川	権津川	恩田四号沢	那須郡	那珂川町	恩田	○	○	
II 84015	2	那珂川	権津川	薬利沢	那須郡	那珂川町	薬利	○	○	
II 84016	2	那珂川	権津川	下薬利沢	那須郡	那珂川町	下薬利	○	○	
II 84017	2	那珂川	権津川	山崎一号沢	那須郡	那珂川町	山崎	○	○	
II 84018	2	那珂川	権津川	山崎二号沢	那須郡	那珂川町	山崎	○	○	
II 84019	2	那珂川	権津川	山崎三号沢	那須郡	那珂川町	山崎	○	○	
II 84020	2	那珂川	なめり川	日向一号沢	那須郡	那珂川町	日向	○	○	
II 84021	2	那珂川	なめり川	日向二号沢	那須郡	那珂川町	日向	○	○	
II 91001	2	利根川	旗川	下寺久保二	佐野市		寺久保町	○	○	
II 91002	2	利根川	旗川	上寺久保沢	佐野市		寺久保町	○	○	
II 91003	2	利根川	旗川	下寺沢一号	佐野市		寺久保町	○	○	
II 91004	2	利根川	旗川	下寺沢	佐野市		寺久保町	○	○	
II 91005	2	利根川	秋山川	田之入沢	佐野市		田之入町	○	○	
II 91006	2	利根川	秋山川	田之入沢一号	佐野市		奈良淵町	○	○	
II 91007	2	利根川	三杉川	下富士沢一号	佐野市		富士町	○	○	
II 91008	2	利根川	三杉川	富士沢	佐野市		富士町 上富士	○	○	
II 91009	2	利根川	三杉川	上富士沢	佐野市		富士町 上富士	○	○	
II 91010	2	利根川	三杉川	下唐沢一号沢	佐野市		富士町	○	○	
II 91011	2	利根川	三杉川	下唐沢四号沢	佐野市		富士町	○	○	
II 91012	2	利根川	三杉川	上韭沢	佐野市		富士町	○	○	
II 91013	2	利根川	三杉川	韭沢	佐野市		富士町 上富士	○	○	
II 91014	2	利根川	三杉川	下韭沢	佐野市		富士町 上富士	○	○	
II 92001	2	利根川	彦間川	下御所の入沢	佐野市	田沼町	御所の入	○	○	
II 92002	2	利根川	彦間川	御所の入沢	佐野市	田沼町	御所の入	○	○	
II 92003	2	利根川	彦間川	葛和田沢	佐野市	田沼町	葛和田	○	○	
II 92004	2	利根川	彦間川	大網一号	佐野市	田沼町	大網	○	○	
II 92005	2	利根川	彦間川	本所沢	佐野市	田沼町	本所	○	○	
II 92006	2	利根川	彦間川	知沢沢	佐野市	田沼町	知沢	○	○	
II 92007	2	利根川	彦間川	隧道沢二号	佐野市	田沼町	須花	○	○	
II 92008	2	利根川	彦間川	須花沢	佐野市	田沼町	須花	○	○	
II 92009	2	利根川	彦間川	下隧道沢	佐野市	田沼町	須花	○	○	
II 92010	2	利根川	彦間川	高野川西沢	佐野市	田沼町	高野川西	○	○	
II 92011	2	利根川	彦間川	小野久保沢	佐野市	田沼町	家隆	○	○	
II 92012	2	利根川	彦間川	西中木戸沢二	佐野市	田沼町	下彦間	○	○	
II 92013	2	利根川	彦間川	西中木戸沢一	佐野市	田沼町	中木戸	○	○	

2-8-8 土砂災害警戒区域等(土石流)一覽表

溪流番号	区分	水系名	河川名	溪流名	郡・市	町・村	字	警戒区域	特別警戒区域	備考
II 92014	2	利根川	彦間川	下中木戸沢二号	佐野市	田沼町	中木戸	○	○	
II 92015	2	利根川	彦間川	戸雁沢二号	佐野市	田沼町	戸雁	○	○	
II 92016	2	利根川	彦間川	中山沢六号	佐野市	田沼町	中山	○	○	
II 92017	2	利根川	彦間川	東中山沢	佐野市	田沼町	中山	○	○	
II 92018	2	利根川	彦間川	上寺沢二号	佐野市	田沼町	寺沢	○	○	
II 92019	2	利根川	彦間川	上寺沢一号	佐野市	田沼町	寺沢	○	○	
II 92020	2	利根川	彦間川		佐野市	田沼町	寺沢	○	○	
II 92021	2	利根川	彦間川	寺沢	佐野市	田沼町	寺沢	○	○	
II 92022	2	利根川	彦間川	東黒沢	佐野市	田沼町	黒沢	○	○	
II 92023	2	利根川	彦間川	上鳥谷戸沢	佐野市	田沼町	鳥谷戸	○	○	
II 92024	2	利根川	彦間川	鳥谷戸沢	佐野市	田沼町	鳥谷戸	○	○	
II 92025	2	利根川	彦間川	町屋一号沢	佐野市	田沼町	町屋	○	○	
II 92026	2	利根川	彦間川		佐野市	田沼町	鍋沢	○	○	
II 92027	2	利根川	彦間川	西近沢	佐野市	田沼町	鍋沢	○	○	
II 92028	2	利根川	彦間川		佐野市	田沼町	番場	○	○	
II 92029	2	利根川	彦間川	川面沢一号	佐野市	田沼町	出川	○	○	
II 92030	2	利根川	彦間川	川面沢二号	佐野市	田沼町	出川	○	○	
II 92031	2	利根川	彦間川	塩田沢	佐野市	田沼町	塩田	○	○	
II 92032	2	利根川	彦間川	東中木戸沢	佐野市	田沼町	中木戸	○	○	
II 92033	2	利根川	彦間川	家隆沢	佐野市	田沼町	家隆	○	○	
II 92034	2	利根川	彦間川	味噌野沢	佐野市	田沼町	味噌野	○	○	
II 92035	2	利根川	閑馬川	坂和沢	佐野市	田沼町	坂和	○	○	
II 92036	2	利根川	閑馬川	沢口沢三号	佐野市	田沼町	金原	○	○	
II 92037	2	利根川	閑馬川	沢口沢二号	佐野市	田沼町	沢口	○	○	
II 92038	2	利根川	閑馬川	天野沢	佐野市	田沼町	沢口	○	○	
II 92039	2	利根川	閑馬川	東沢口沢二号	佐野市	田沼町	閑馬	○	○	
II 92040	2	利根川	閑馬川	上栗木内沢	佐野市	田沼町	栗木内	○	○	
II 92041	2	利根川	閑馬川	下栗木内沢	佐野市	田沼町	栗木内	○	○	
II 92042	2	利根川	閑馬川	宮内沢	佐野市	田沼町	宮内	○	○	
II 92043	2	利根川	梅園川	東根沢	佐野市	田沼町	東根	○	○	
II 92044	2	利根川	梅園川	西ノ入沢	佐野市	田沼町	西根	○	○	
II 92045	2	利根川	梅園川	上西ノ入沢	佐野市	田沼町	西根	○	○	
II 92046	2	利根川	梅園川	東根沢二号	佐野市	田沼町	東根	○	○	
II 92047	2	利根川	梅園川	東根沢一号	佐野市	田沼町	東根	○	○	
II 92048	2	利根川	梅園川	東根沢三号	佐野市	田沼町	東根	○	○	
II 92049	2	利根川	梅園川	上西ノ入沢	佐野市	田沼町	東根	○	○	
II 92050	2	利根川	旗川	三床沢	佐野市	田沼町	岩崎	○	○	
II 92051	2	利根川	旗川	岩崎沢一号	佐野市	田沼町	岩崎	○	○	
II 92052	2	利根川	旗川	岩崎二号	佐野市	田沼町	岩崎	○	○	
II 92053	2	利根川	旗川	堀口沢	佐野市	田沼町	堀口	○	○	
II 92054	2	利根川	旗川	上堀口沢	佐野市	田沼町	堀口	○	○	
II 92055	2	利根川	旗川	上清水沢	佐野市	田沼町	清水	○	○	
II 92056	2	利根川	旗川	清水沢	佐野市	田沼町	清水	○	○	
II 92057	2	利根川	旗川	上大久保沢	佐野市	田沼町	大久保	○	○	
II 92058	2	利根川	旗川	黒田沢	佐野市	田沼町	黒田	○	○	
II 92059	2	利根川	旗川	西小日向沢	佐野市	田沼町	小日向	○	○	
II 92060	2	利根川	旗川	小戸沢	佐野市	田沼町	小戸	○	○	
II 92061	2	利根川	旗川	上小戸沢	佐野市	田沼町	小戸	○	○	
II 92062	2	利根川	大戸川	大戸	佐野市	田沼町	大戸	○	○	
II 92063	2	利根川	大戸川	上大戸沢一号	佐野市	田沼町	上大戸	○	○	
II 92064	2	利根川	大戸川	上大戸沢二号	佐野市	田沼町	上大戸	○	○	
II 92065	2	利根川	旗川	小戸沢	佐野市	田沼町	上小戸	○	○	
II 92066	2	利根川	旗川	西薬岩沢	佐野市	田沼町	作原	○	○	
II 92067	2	利根川	旗川	岡庭場沢	佐野市	田沼町	岡庭場	○	○	
II 92068	2	利根川	旗川	芝ノ沢	佐野市	田沼町	栃久保	○	○	
II 92069	2	利根川	旗川	小城岩沢	佐野市	田沼町	高谷	○	○	
II 92070	2	利根川	旗川	袖ノ木沢一号	佐野市	田沼町	袖ノ木	○	○	
II 92071	2	利根川	旗川	袖ノ木沢二号	佐野市	田沼町	袖ノ木	○	○	
II 92072	2	利根川	旗川	下袖ノ木沢	佐野市	田沼町	袖ノ木	○	○	
II 92073	2	利根川	旗川		佐野市	田沼町	袖ノ木	○	○	
II 92074	2	利根川	旗川		佐野市	田沼町	袖ノ木	○	○	
II 92075	2	利根川	旗川	上長谷場沢	佐野市	田沼町	森	○	○	
II 92076	2	利根川	旗川	長谷場沢一号	佐野市	田沼町	森	○	○	
II 92077	2	利根川	旗川	長谷場沢二号	佐野市	田沼町	森	○	○	
II 92078	2	利根川	旗川	大久保沢二号	佐野市	田沼町	大久保	○	○	
II 92079	2	利根川	旗川	大久保沢一号	佐野市	田沼町	大久保	○	○	
II 92080	2	利根川	旗川	下大久保沢一号	佐野市	田沼町	大久保	○	○	
II 92081	2	利根川	旗川	中妻沢	佐野市	田沼町	中妻	○	○	
II 92082	2	利根川	旗川	下内神楽沢	佐野市	田沼町	御神楽	○	○	
II 92083	2	利根川	旗川	下入御神楽沢	佐野市	田沼町	入御神楽	○	○	
II 92084	2	利根川	旗川	内神楽沢	佐野市	田沼町	入御神楽	○	○	
II 92085	2	利根川	旗川	入御神楽沢一号	佐野市	田沼町	入御神楽	○	○	
II 92086	2	利根川	旗川	入御神楽沢二号	佐野市	田沼町	入御神楽	○	○	
II 92087	2	利根川	旗川	室和田	佐野市	田沼町	室和田	○	○	
II 92088	2	利根川	旗川	戸室沢一号	佐野市	田沼町	戸室	○	○	
II 92089	2	利根川	旗川	室戸室	佐野市	田沼町	戸室	○	○	
II 92090	2	利根川	秋山川	多田丸岳町	佐野市	田沼町	多田丸岳町	○	○	
II 92091	2	利根川	秋山川	田沼工業団地	佐野市	田沼町	田沼工業団地	○	○	
II 92092	2	利根川	秋山川	田沼工業団地	佐野市	田沼町	田沼工業団地	○	○	
II 92093	2	利根川	秋山川	田沼工業団地	佐野市	田沼町	田沼工業団地	○	○	
II 93001	2	利根川	秋山川	田名網沢三号	佐野市	葛生町	田名網	○	○	
II 93002	2	利根川	秋山川	小屋四号沢	佐野市	葛生町	小屋	○	○	
II 93003	2	利根川	秋山川	粟生沢	佐野市	葛生町	細内	○	○	
II 93004	2	利根川	秋山川	上前沢	佐野市	葛生町	前沢	○	○	
II 93005	2	利根川	秋山川	上岳沢	佐野市	葛生町	堀の内	○	○	
II 93006	2	利根川	秋山川	登先沢	佐野市	葛生町	堀の内	○	○	
II 93007	2	利根川	秋山川	登先沢二号	佐野市	葛生町	堀の内	○	○	
II 93008	2	利根川	秋山川	西原沢	佐野市	葛生町	原	○	○	
II 93009	2	利根川	秋山川	秋山下沢	佐野市	葛生町	深堀	○	○	
II 93010	2	利根川	秋山川	深堀沢	佐野市	葛生町	深堀	○	○	
II 93011	2	利根川	秋山川	上深堀二号沢	佐野市	葛生町	深堀	○	○	

2-8-8 土砂災害警戒区域等(土石流)一覽表

溪流番号	区分	水系名	河川名	溪流名	郡・市	町・村	字	警戒区域	特別警戒区域	備考
II 93012	2	利根川	秋山川	木浦原下二号沢	佐野市	葛生町	木浦原	○	○	
II 93013	2	利根川	秋山川	大倉沢	佐野市	葛生町	深堀	○	○	
II 93014	2	利根川	秋山川	今倉久保沢	佐野市	葛生町	深堀	○	○	
II 93015	2	利根川	秋山川	落倉沢	佐野市	葛生町	深堀	○	○	
II 93016	2	利根川	秋山川	原沢	佐野市	葛生町	原	○	○	
II 93017	2	利根川	秋山川	梅木沢	佐野市	葛生町	梅木	○	○	
II 93018	2	利根川	秋山川	寺ノ内沢	佐野市	葛生町	秋山	○	○	
II 93019	2	利根川	秋山川	上丸山沢	佐野市	葛生町	丸山	○	○	
II 93020	2	利根川	仙波川	鳥木沢	佐野市	葛生町	神平	○	○	
II 93021	2	利根川	仙波川	上鳥木沢	佐野市	葛生町	神平	○	○	
II 93022	2	利根川	仙波川	中仙波五号沢	佐野市	葛生町	滝	○	○	
II 93023	2	利根川	仙波川	中仙波四号沢	佐野市	葛生町	滝	○	○	
II 93024	2	利根川	仙波川	神田入沢	佐野市	葛生町	滝	○	○	
II 93025	2	利根川	仙波川	平岡沢	佐野市	葛生町	上仙波	○	○	
II 93026	2	利根川	仙波川	上仙波三号沢	佐野市	葛生町	上仙波	○	○	
II 93027	2	利根川	仙波川	上仙波二号沢	佐野市	葛生町	上仙波	○	○	
II 93028	2	利根川	仙波川	上萱沼沢	佐野市	葛生町	萱沼	○	○	
II 93029	2	利根川	仙波川	上萱沼二号沢	佐野市	葛生町	萱沼	○	○	
II 93030	2	利根川	仙波川	栃久保沢	佐野市	葛生町	大釜	○	○	
II 93031	2	利根川	仙波川	夏保沢	佐野市	葛生町	大釜	○	○	
II 93032	2	利根川	仙波川	大釜六号沢	佐野市	葛生町	大釜	○	○	
II 93033	2	利根川	仙波川	中ノ沢	佐野市	葛生町	小拍子	○	○	
II 93034	2	利根川	仙波川	上仙波二号沢	佐野市	葛生町	上仙波	○	○	
II 93035	2	利根川	仙波川	古内沢	佐野市	葛生町	上仙波	○	○	
II 93036	2	利根川	仙波川	松ヶ坂沢	佐野市	葛生町	松ヶ坂	○	○	
II 93037	2	利根川	秋山川	岩崎下沢	佐野市	葛生町	岩崎	○	○	
II 93038	2	利根川	秋山川	寺沢	佐野市	葛生町	石沢	○	○	
II 93039	2	利根川	小菅戸川	大久保一号沢	佐野市	葛生町	大久保	○	○	
II 93040	2	利根川	小菅戸川	大久保二号沢	佐野市	葛生町	大久保	○	○	
II 93041	2	利根川	小菅戸川	小室三号沢	佐野市	葛生町	小室	○	○	
II 93042	2	利根川	小菅戸川	石越沢	佐野市	葛生町	西山	○	○	
II 93043	2	利根川	小菅戸川	石越南沢	佐野市	葛生町	西山	○	○	
II 93044	2	利根川	小菅戸川	上会沢	佐野市	葛生町	西山	○	○	
II 93045	2	利根川	小菅戸川	上富士見沢	佐野市	葛生町	朝日町	○	○	
II 93046	2	利根川	小菅戸川	富士見沢	佐野市	葛生町	富士見町	○	○	
II 93047	2	利根川	小菅戸川	下富士見沢	佐野市	葛生町	富士見町	○	○	
II 93048	2	利根川	小菅戸川	北諏訪沢	佐野市	葛生町	中	○	○	
II A0001	2	利根川	釜川	城跡一号沢	宇都宮市		田下町	○	○	
II B1001	2	利根川		象間一号沢	鹿沼市		野尻	○	○	
II B1002	2	利根川		万五郎台一号沢	鹿沼市		野尻	○	○	
II B1003	2	利根川		三山沢一号沢	鹿沼市		西沢町	○	○	
II B1004	2	利根川		坂下一号沢	鹿沼市		上南摩町	○	○	
II B1005	2	利根川		室瀬口一号沢	鹿沼市		上南摩町	○	○	
II B1006	2	利根川		石裂沢	鹿沼市		上久我	○	○	
II B1007	2	利根川		老沢	鹿沼市		下久我	○	○	
II B1008	2	利根川		坂本一号沢	鹿沼市		上久我	○	○	
II B1009	2	利根川		坂本二号沢	鹿沼市		上久我	○	○	
II B1010	2	利根川		坂本三号沢	鹿沼市		上久我	○	○	
II B1011	2	利根川		初鹿沢	鹿沼市		上久我	○	○	
II B1012	2	利根川		和田内沢	鹿沼市		上久我	○	○	
II B1013	2	利根川		釜ヶ入沢	鹿沼市		加園	○	○	
II B1014	2	利根川		中見立沢	鹿沼市		加園	○	○	
II B1015	2	利根川		田ノ入沢	鹿沼市		加園	○	○	
II B1016	2	利根川		象間沢	鹿沼市		上南摩町	○	○	
II B1017	2	利根川		落内沢	鹿沼市		下日向	○	○	
II B1018	2	利根川		塩沢一号沢	鹿沼市		草久	○	○	
II B1019	2	利根川		下原沢	鹿沼市		引田	○	○	
II B1020	2	利根川		森之下一号沢	鹿沼市		笹原田	○	○	
II B1021	2	利根川		上登沢	鹿沼市		板荷	○	○	
II B1022	2	利根川		山根一号沢	鹿沼市		富岡	○	○	
II B1023	2	利根川		山根二号沢	鹿沼市		富岡	○	○	
II B2001	2	利根川		蔵本一号沢	鹿沼市		下永野	○	○	
II B2002	2	利根川		蔵本二号沢	鹿沼市		下永野	○	○	
II B2003	2	利根川		黒麦沢	鹿沼市		上永野	○	○	
II B2004	2	利根川		三坪沢	鹿沼市		口粟野	○	○	
II B2005	2	利根川		落合一号沢	鹿沼市		上永野	○	○	
II B2006	2	利根川		落合二号沢	鹿沼市		上永野	○	○	
II B2007	2	利根川		半縄一号沢	鹿沼市		上粕尾	○	○	
II B2008	2	利根川		細尾二号沢	鹿沼市		上粕尾	○	○	
II B2009	2	利根川		加戸一号沢	鹿沼市		中粕尾	○	○	
II B2011	2	利根川		日渡路四号沢	鹿沼市		中粟野	○	○	
II B2012	2	利根川		追地八号沢	鹿沼市		中粟野	○	○	
II B2013	2	利根川		追地九号沢	鹿沼市		中粟野	○	○	
II B2014	2	利根川		菅沼七号沢	鹿沼市		中粟野	○	○	
II B2015	2	利根川		菅沼八号沢	鹿沼市		中粟野	○	○	
II B2016	2	利根川		境沢三号沢	鹿沼市		入粟野	○	○	
II B2017	2	利根川		境沢四号沢	鹿沼市		入粟野	○	○	
II B2018	2	利根川		大栗沢口沢	鹿沼市		口粟野	○	○	
II B2019	2	利根川		大荷沢	鹿沼市		口粟野	○	○	
II C1001	2			白沢上二号沢	日光市	日光市	山久保	○	○	
II C1002	2			白沢上三号沢	日光市	日光市	山久保	○	○	
II C1003	2			三百下二号沢	日光市	日光市	西小来川	○	○	
II C1004	2			黒下沢	日光市	日光市	東小来川	○	○	
II C1005	2			新谷二号沢	日光市	日光市	東小来川	○	○	
II C1006	2			後口上二号沢	日光市	日光市	滝ヶ原	○	○	
II C1007	2			山久保二号沢	日光市	日光市	山久保	○	○	
II C1008	2			円光寺上一号沢	日光市	日光市	中小来川	○	○	
II C1009	2			円光寺上三号沢	日光市	日光市	中小来川	○	○	
II C1010	2			飯屋二号沢	日光市	日光市	西小来川	○	○	
II C2002	2			赤芝沢	日光市	今市市	小百	○	○	
II C2003	2			鳥屋下沢	日光市	今市市	小百・原宿	○	○	

2-8-8 土砂災害警戒区域等(土石流)一覽表

溪流番号	区分	水系名	河川名	溪流名	郡・市	町・村	字	警戒区域	特別警戒区域	備考
II C2004	2			楢原沢	日光市	今市市	小百	○	○	
II C2007	2			沖平沢	日光市	今市市	長畑	○	○	
II C2009	2			下の内二号沢	日光市	今市市	千本木	○	○	
II C2011	2			土沢一号沢	日光市	今市市	杉の沢	○	○	
II C2012	2			畑ノ入一号沢	日光市	今市市	下板橋	○	○	
II C2013	2			畑ノ入二号沢	日光市	今市市	下板橋	○	○	
II C2014	2			出道三号沢	日光市	今市市	木和田島	○	○	
II C2015	2			宮ノ下五号沢	日光市	今市市	岩崎	○	○	
II C2016	2			宮ノ下六号沢	日光市	今市市	岩崎	○	○	
II C3001	2			薙ノ沢	日光市		足尾町	○	○	
II C5002	2			山口原沢	日光市	藤原町	藤原	○	○	
II D1001	2	利根川	三杉川	小野寺沢	栃木市	岩舟町	小野寺	○	○	
II D1004	2			中屋敷沢	栃木市		西方町	○	○	
II D1005	2			弥八田沢	栃木市		西方町	○	○	
II D1006	2			根小屋沢	栃木市		西方町	○	○	
II D1007	2			根小屋二号沢	栃木市		西方町	○	○	
II D1008	2			真名子二号沢	栃木市		西方町	○	○	
II D1009	2			下河原二号沢	栃木市		岩舟町	○	○	
II D1010	2			台三号沢	栃木市		星野町	○	○	
II D1011	2			台二号沢	栃木市		星野町	○	○	
II D1012	2			山際沢	栃木市		鍋山町	○	○	
II D1013	2			大柿四号沢	栃木市		都賀町	○	○	
II D1014	2			大柿六号沢	栃木市		都賀町	○	○	
II E1001	2			道祖土下沢	芳賀郡	益子町	益子	○	○	
II E1002	2			道祖土上二号沢	芳賀郡	益子町	益子	○	○	
II F2001	2	那珂川	西荒川	下寺島四号沢	塩谷郡	塩谷町	下寺島	○	○	
II F5001	2	利根川	鬼怒川	鷲宿沢	さくら市		鷲宿	○	○	
II F5002	2	利根川	鬼怒川	鹿子畑沢	さくら市		鹿子畑	○	○	
II F5005	2	利根川	鬼怒川	狭間田沢	さくら市		狭間田	○	○	
II F5101	2	那珂川	荒川	前原沢	矢板市		玉田	○	○	
II G2029	2			沓水沢	那須郡	那須町	養沢	○	○	
II G2030	2			吉の目沢	那須郡	那須町	富岡	○	○	
II G2105	2	那珂川		湯宮四号沢	那須塩原市		湯宮	○	○	
II G2106	2	那珂川		白湯山沢	那須塩原市		板室	○	○	
II G3001	2			東山一号沢	那須郡	那須町	寄居	○	○	
II G3002	2			東山二号沢	那須郡	那須町	寄居	○	○	
II G3004	2			豆沢二号沢	那須郡	那須町	寄居	○	○	
II G3006	2			大久保永畑二号沢	那須郡	那須町	寄居	○	○	
II G3008	2			堀切沢	那須郡	那須町	寄居	○	○	
II G3009	2			東山三号沢	那須郡	那須町	豊原甲	○	○	
II G3010	2			家ノ前一号沢	那須郡	那須町	豊原甲	○	○	
II G3011	2			家ノ前二号沢	那須郡	那須町	豊原甲	○	○	
II G3013	2			瀬戸山一号沢	那須郡	那須町	豊原甲	○	○	
II G3014	2			瀬戸山二号沢	那須郡	那須町	豊原甲	○	○	
II G3019	2			中ノ沢	那須郡	那須町	寄居	○	○	
II G3020	2			沢口沢-1	那須郡	那須町	寄居	○	○	
II G3023	2			吉の目沢	那須郡	那須町	横岡	○	○	
II G3024	2			蟹沢沢	那須郡	那須町	芦野・横岡	○	○	
II G3026	2			白井沢	那須郡	那須町	横岡	○	○	
II G3032	2			沼尻沢A	那須郡	那須町	豊原乙	○	○	
II G3033	2			沼尻沢B	那須郡	那須町	豊原乙	○	○	
II G3034	2			下道沢	那須郡	那須町	豊原甲	○	○	
II G3035	2			馬道添沢	那須郡	那須町	豊原・富岡	○	○	
II G3036	2			水塩道西沢	那須郡	那須町	豊原	○	○	
II G3042	2			大島沢	那須郡	那須町	大島	○	○	
II H1101	2			高平一号沢	那須烏山市		志鳥	○	○	
II H1102	2			小志鳥一号沢	那須烏山市		志鳥	○	○	
II H1103	2			小志鳥三号沢	那須烏山市		志鳥	○	○	
II H1104	2			小志鳥四号沢	那須烏山市		志鳥	○	○	
II H1105	2			上黒尾二号沢	那須烏山市		上川井	○	○	
II H1106	2			宿五号沢	那須烏山市		下川井	○	○	
II H1107	2			西熊田八号沢	那須烏山市		熊田	○	○	
II H1108	2			西熊田十号沢	那須烏山市		熊田	○	○	
II H1109	2			入江野二号沢	那須烏山市		三箇	○	○	
II H4001	2	那珂川	岩川	湯泉久保沢	那須郡	那珂川町	東戸田	○	○	
II H4002	2	那珂川	岩川	横沢沢	那須郡	那珂川町	東戸田	○	○	
II H4003	2	那珂川	岩川	後沢三号沢	那須郡	那珂川町	片平	○	○	
II H4004	2	那珂川	那珂川	高岡二号沢	那須郡	那珂川町	高岡	○	○	
II H4005	2	那珂川	那珂川	コブタ山沢	那須郡	那珂川町	片平	○	○	
II H4006	2	那珂川	那珂川	下片平沢	那須郡	那珂川町	片平	○	○	
II I0001	2	利根川	小俣川	岩切一号沢	足利市		小俣町	○	○	
II I0002	2	利根川	松田川	不入五号沢	足利市		松田町	○	○	
II I0003	2	利根川	袋川	青沼六号沢	足利市		月谷町	○	○	
II I0004	2	利根川	華崎川	塩坂十一号沢	足利市		樺崎町	○	○	
II I2001	2	利根川	彦間川	東根五号沢	佐野市		梅園町	○	○	
II I2002	2	利根川	彦間川	東根四号沢	佐野市		梅園町	○	○	
II I2003	2	利根川	彦間川	上西ノ入西沢	佐野市		梅園町	○	○	
II I2004	2	利根川	彦間川	上西ノ入中沢	佐野市		梅園町	○	○	
II I2005	2	利根川	旗川	小又沢	佐野市		長谷場町	○	○	
II I2006	2	利根川	旗川	炭屋二号沢	佐野市		長谷場町	○	○	
II I2007	2	利根川	旗川	下高谷沢	佐野市		白岩町	○	○	
II I2008	2	利根川	旗川	栃久保三号沢	佐野市		作原町	○	○	
II I2009	2	利根川	旗川	栃久保二号沢	佐野市		作原町	○	○	
II I2010	2	利根川	旗川	矢元沢	佐野市		白岩町	○	○	
II I2011	2	利根川	彦間川	中山七号沢	佐野市		飛駒町	○	○	
II I2012	2	利根川	関馬川	松阪一号沢	佐野市		関馬町	○	○	
II I2013	2	利根川	彦間川	本所三号沢	佐野市		下彦間町	○	○	
II I2014	2	利根川	彦間川	川面三号沢	佐野市		飛駒町	○	○	
II I3001	2	利根川	秋山川	小屋五号沢	佐野市		豊代町	○	○	
II I3002	2	利根川	仙波川	谷久保沢	佐野市		仙波町	○	○	
II I3003	2	利根川	秋山川	村櫻沢	佐野市		宮下町	○	○	

2-8-8 土砂災害警戒区域等(土石流)一覽表

溪流番号	区分	水系名	河川名	溪流名	郡・市	町・村	字	警戒区域	特別警戒区域	備考
Ⅱ13004	2	利根川	小曾戸川	小室九号沢	佐野市		会沢町	○	○	
Ⅱ13005	2	利根川	秋山川	大沢	佐野市		長坂町	○	○	
Ⅲ44001	3	鬼怒川	桜川	赤石-1	芳賀郡	茂木町	赤石	○	○	
Ⅲ44002	3	鬼怒川	桜川	赤石-2	芳賀郡	茂木町	赤石	○	○	
Ⅲ44003	3	那珂川	那珂川	青梅-4	芳賀郡	茂木町	青梅	○	○	
Ⅲ44004	3	那珂川	那珂川	青梅-5	芳賀郡	茂木町	青梅	○	○	
Ⅲ44005	3	那珂川	那珂川	青梅-6	芳賀郡	茂木町	青梅	○	○	
Ⅲ44006	3	那珂川	那珂川	檜山-3	芳賀郡	茂木町	檜山	○	○	
Ⅲ44007	3	那珂川	高田川	鮎田-6	芳賀郡	茂木町	鮎田	○	○	
Ⅲ44008	3	那珂川	高田川	鮎田-7	芳賀郡	茂木町	鮎田	○	○	
Ⅲ44009	3	那珂川	高田川	鮎田-8	芳賀郡	茂木町	鮎田	○	○	
Ⅲ44010	3	那珂川	高田川	青梅-7	芳賀郡	茂木町	青梅	○	○	
Ⅲ44011	3	那珂川	高田川	青梅-8	芳賀郡	茂木町	青梅	○	○	
Ⅲ44012	3	那珂川	高田川	鮎田-9	芳賀郡	茂木町	鮎田	○	○	
Ⅲ44013	3	那珂川	高田川	鮎田-10	芳賀郡	茂木町	鮎田	○	○	
Ⅲ44014	3	那珂川	高田川	鮎田-11	芳賀郡	茂木町	鮎田	○	○	
Ⅲ44015	3	那珂川	高田川	鮎田-12	芳賀郡	茂木町	鮎田	○	○	
Ⅲ44016	3	那珂川	鮎田川	鮎田-13	芳賀郡	茂木町	鮎田	○	○	
Ⅲ44017	3	那珂川	鮎田川	鮎田-14	芳賀郡	茂木町	鮎田	○	○	
Ⅲ44018	3	那珂川	鮎田川	鮎田-15	芳賀郡	茂木町	鮎田	○	○	
Ⅲ44019	3	那珂川	鮎田川	鮎田-16	芳賀郡	茂木町	鮎田	○	○	
Ⅲ44020	3	那珂川	鮎田川	上鮎田-3	芳賀郡	茂木町	上鮎田	○	○	
Ⅲ44021	3	那珂川	鮎田川	上鮎田-4	芳賀郡	茂木町	上鮎田	○	○	
Ⅲ44022	3	那珂川	鮎田川	鮎田-17	芳賀郡	茂木町	鮎田	○	○	
Ⅲ44023	3	那珂川	鮎田川	鮎田-18	芳賀郡	茂木町	鮎田	○	○	
Ⅲ44024	3	那珂川	鮎田川	鮎田-19	芳賀郡	茂木町	鮎田	○	○	
Ⅲ44025	3	那珂川	鮎田川	鮎田-20	芳賀郡	茂木町	鮎田	○	○	
Ⅲ44026	3	那珂川	鮎田川	鮎田-21	芳賀郡	茂木町	鮎田	○	○	
Ⅲ44027	3	那珂川	鮎田川	鮎田-22	芳賀郡	茂木町	鮎田	○	○	
Ⅲ44028	3	那珂川	鮎田川	余州川	芳賀郡	茂木町	鮎田	○	○	
Ⅲ44029	3	那珂川	鮎田川	福手-5	芳賀郡	茂木町	福手	○	○	
Ⅲ44030	3	那珂川	鮎田川	福手-6	芳賀郡	茂木町	福手	○	○	
Ⅲ44031	3	那珂川	鮎田川	福手-7	芳賀郡	茂木町	福手	○	○	
Ⅲ44032	3	那珂川	鮎田川	福手-8	芳賀郡	茂木町	福手	○	○	
Ⅲ44033	3	那珂川	鮎田川	福手-9	芳賀郡	茂木町	福手	○	○	
Ⅲ44034	3	那珂川	鮎田川	飯並柳-3	芳賀郡	茂木町	飯並柳	○	○	
Ⅲ44035	3	那珂川	鮎田川	飯並柳-4	芳賀郡	茂木町	飯並柳	○	○	
Ⅲ44036	3	那珂川	鮎田川	並柳沢	芳賀郡	茂木町	飯並柳	○	○	
Ⅲ44037	3	那珂川	鮎田川	飯-4	芳賀郡	茂木町	飯	○	○	
Ⅲ44038	3	那珂川	鮎田川	飯-5	芳賀郡	茂木町	飯	○	○	
Ⅲ44039	3	那珂川	鮎田川	飯-6	芳賀郡	茂木町	飯	○	○	
Ⅲ44040	3	那珂川	鮎田川	福手-10	芳賀郡	茂木町	福手	○	○	
Ⅲ44041	3	那珂川	鮎田川	鮎田-23	芳賀郡	茂木町	鮎田	○	○	
Ⅲ44042	3	那珂川	鮎田川	鮎田-24	芳賀郡	茂木町	鮎田	○	○	
Ⅲ44043	3	那珂川	鮎田川	鮎田-25	芳賀郡	茂木町	鮎田	○	○	
Ⅲ44044	3	那珂川	神井川	三坂-4	芳賀郡	茂木町	三坂	○	○	
Ⅲ44045	3	那珂川	神井川	三坂-5	芳賀郡	茂木町	三坂	○	○	
Ⅲ44046	3	那珂川	神井川	神井-2	芳賀郡	茂木町	神井	○	○	
Ⅲ44047	3	那珂川	神井川	上神井-2	芳賀郡	茂木町	上神井	○	○	
Ⅲ44048	3	那珂川	神井川	上神井-3	芳賀郡	茂木町	上神井	○	○	
Ⅲ44049	3	那珂川	逆川	飯中-3	芳賀郡	茂木町	飯中	○	○	
Ⅲ44050	3	那珂川	逆川	飯中-4	芳賀郡	茂木町	飯中	○	○	
Ⅲ44051	3	那珂川	逆川	飯上-4	芳賀郡	茂木町	飯上	○	○	
Ⅲ44052	3	那珂川	逆川	上飯二号沢	芳賀郡	茂木町	飯上	○	○	
Ⅲ44053	3	那珂川	逆川	飯上-5	芳賀郡	茂木町	飯上	○	○	
Ⅲ44054	3	那珂川	逆川	小貫中-1	芳賀郡	茂木町	小貫中	○	○	
Ⅲ44055	3	那珂川	逆川	小貫吹田-4	芳賀郡	茂木町	小貫吹田	○	○	
Ⅲ44056	3	那珂川	逆川	小貫吹田-5	芳賀郡	茂木町	小貫吹田	○	○	
Ⅲ44057	3	那珂川	逆川	小貫吹田-6	芳賀郡	茂木町	小貫吹田	○	○	
Ⅲ44058	3	那珂川	逆川	小貫吹田-7	芳賀郡	茂木町	小貫吹田	○	○	
Ⅲ44059	3	那珂川	逆川	上小貫五号沢	芳賀郡	茂木町	小貫中	○	○	
Ⅲ44060	3	那珂川	逆川	大弱地沢	芳賀郡	茂木町	小貫上	○	○	
Ⅲ44061	3	那珂川	逆川	上小貫沢三号	芳賀郡	茂木町	小貫上	○	○	
Ⅲ44062	3	那珂川	逆川	源三入沢	芳賀郡	茂木町	小貫上	○	○	
Ⅲ44063	3	那珂川	逆川	大前沢	芳賀郡	茂木町	小貫上	○	○	
Ⅲ44064	3	那珂川	逆川	上小貫三号沢	芳賀郡	茂木町	小貫中	○	○	
Ⅲ44065	3	那珂川	逆川	中小貫五号沢	芳賀郡	茂木町	小貫中	○	○	
Ⅲ44066	3	那珂川	逆川	下小貫-1	芳賀郡	茂木町	下小貫	○	○	
Ⅲ44067	3	那珂川	逆川	下小貫-2	芳賀郡	茂木町	下小貫	○	○	
Ⅲ44068	3	那珂川	逆川	上飯三号沢	芳賀郡	茂木町	深沢	○	○	
Ⅲ44069	3	那珂川	深沢川	石沢一号	芳賀郡	茂木町	深沢	○	○	
Ⅲ44070	3	那珂川	深沢川	石沢二号	芳賀郡	茂木町	深沢	○	○	
Ⅲ44071	3	那珂川	深沢川	上深沢二号沢	芳賀郡	茂木町	深沢上	○	○	
Ⅲ44072	3	那珂川	深沢川	深沢上-2	芳賀郡	茂木町	深沢上	○	○	
Ⅲ44073	3	那珂川	深沢川	上深二号沢	芳賀郡	茂木町	深沢上	○	○	
Ⅲ44074	3	那珂川	深沢川	深沢上-3	芳賀郡	茂木町	深沢上	○	○	
Ⅲ44075	3	那珂川	深沢川	深沢上-4	芳賀郡	茂木町	深沢上	○	○	
Ⅲ44076	3	那珂川	深沢川	深沢上-5	芳賀郡	茂木町	深沢上	○	○	
Ⅲ44077	3	那珂川	深沢川	深沢上-6	芳賀郡	茂木町	深沢上	○	○	
Ⅲ44078	3	那珂川	深沢川	深沢上-7	芳賀郡	茂木町	深沢上	○	○	
Ⅲ44079	3	那珂川	深沢川	深沢中-3	芳賀郡	茂木町	深沢中	○	○	
Ⅲ44080	3	那珂川	深沢川	深沢-1	芳賀郡	茂木町	深沢	○	○	
Ⅲ44081	3	那珂川	深沢川	深沢-2	芳賀郡	茂木町	深沢	○	○	
Ⅲ44082	3	那珂川	深沢川	深沢-3	芳賀郡	茂木町	深沢	○	○	
Ⅲ44083	3	那珂川	深沢川	深沢下甲-3	芳賀郡	茂木町	深沢下甲	○	○	
Ⅲ44084	3	那珂川	深沢川	下深沢一号	芳賀郡	茂木町	深沢下甲	○	○	
Ⅲ44085	3	那珂川	深沢川	下深沢四号	芳賀郡	茂木町	深沢下乙	○	○	
Ⅲ44086	3	那珂川	深沢川	深沢下乙-1	芳賀郡	茂木町	深沢下乙	○	○	
Ⅲ44087	3	那珂川	深沢川	深沢下乙-2	芳賀郡	茂木町	深沢下乙	○	○	
Ⅲ44088	3	那珂川	深沢川	深沢下乙-3	芳賀郡	茂木町	深沢下乙	○	○	
Ⅲ44089	3	那珂川	逆川	深沢下乙-4	芳賀郡	茂木町	深沢下乙	○	○	

2-8-8 土砂災害警戒区域等(土石流)一覽表

溪流番号	区分	水系名	河川名	溪流名	郡・市	町・村	字	警戒区域	特別警戒区域	備考
Ⅲ44090	3	那珂川	逆川	飯中-5	芳賀郡	茂木町	飯中	○	○	
Ⅲ44091	3	那珂川	逆川	木幡-3	芳賀郡	茂木町	木幡	○	○	
Ⅲ44091	3	那珂川	逆川	木幡-3	芳賀郡	益子町		○	○	
Ⅲ44092	3	那珂川	坂井川	坂井上-1	芳賀郡	茂木町	坂井上	○	○	
Ⅲ44093	3	那珂川	坂井川	坂井上-2	芳賀郡	茂木町	坂井上	○	○	
Ⅲ44094	3	那珂川	坂井川	坂井北-1	芳賀郡	茂木町	坂井北	○	○	
Ⅲ44095	3	那珂川	逆川	増井-1	芳賀郡	茂木町	増井	○	○	
Ⅲ44096	3	那珂川	塩田川	上小井戸-5	芳賀郡	茂木町	上小井戸	○	○	
Ⅲ44097	3	那珂川	塩田川	上小井戸-6	芳賀郡	茂木町	上小井戸	○	○	
Ⅲ44098	3	那珂川	塩田川	塩田-5	芳賀郡	茂木町	塩田	○	○	
Ⅲ44099	3	那珂川	塩田川	塩田-6	芳賀郡	茂木町	塩田	○	○	
Ⅲ44100	3	那珂川	塩田川	塩田-7	芳賀郡	茂木町	塩田	○	○	
Ⅲ44101	3	那珂川	逆川	下小井戸-1	芳賀郡	茂木町	下小井戸	○	○	
Ⅲ44102	3	那珂川	逆川	下小井戸-2	芳賀郡	茂木町	下小井戸	○	○	
Ⅲ44103	3	那珂川	逆川	下小井戸-3	芳賀郡	茂木町	下小井戸	○	○	
Ⅲ44104	3	那珂川	逆川	大帷子-4	芳賀郡	茂木町	大帷子	○	○	
Ⅲ44105	3	那珂川	那珂川	上二号沢	芳賀郡	茂木町	河井	○	○	
Ⅲ44106	3	那珂川	那珂川	小井戸-2	芳賀郡	茂木町	小井戸	○	○	
Ⅲ44107	3	那珂川	那珂川	小井戸-3	芳賀郡	茂木町	小井戸	○	○	
Ⅲ44108	3	那珂川	那珂川	小井戸-4	芳賀郡	茂木町	小井戸	○	○	
Ⅲ44109	3	那珂川	那珂川	竹原-4	芳賀郡	茂木町	竹原	○	○	
Ⅲ44110	3	那珂川	那珂川	大畑-2	芳賀郡	茂木町	大畑	○	○	
Ⅲ44111	3	那珂川	那珂川	町田栗生-1	芳賀郡	茂木町	町田栗生	○	○	
Ⅲ44112	3	那珂川	那珂川	黒田東-4	芳賀郡	茂木町	黒田東	○	○	
Ⅲ44113	3	那珂川	那珂川	町田大沢-4	芳賀郡	茂木町	町田大沢	○	○	
Ⅲ44114	3	那珂川	那珂川	黒田-1	芳賀郡	茂木町	黒田	○	○	
Ⅲ44115	3	那珂川	那珂川	黒田西-3	芳賀郡	茂木町	黒田西	○	○	
Ⅲ44116	3	那珂川	那珂川	黒田東-5	芳賀郡	茂木町	黒田東	○	○	
Ⅲ44117	3	那珂川	那珂川	生井-1	芳賀郡	茂木町	生井	○	○	
Ⅲ44118	3	那珂川	那珂川	牧野-1	芳賀郡	茂木町	牧野	○	○	
Ⅲ44119	3	那珂川	木須川	入郷-3	芳賀郡	茂木町	入郷	○	○	
Ⅲ44120	3	那珂川	木須川	河又-1	芳賀郡	茂木町	河又	○	○	
Ⅲ44121	3	那珂川	木須川	関根沢	芳賀郡	茂木町	河又寺所	○	○	
Ⅲ44122	3	那珂川	木須川	河又関根-4	芳賀郡	茂木町	河又関根	○	○	
Ⅲ44123	3	那珂川	木須川	入郷沢	芳賀郡	茂木町	入郷	○	○	
Ⅲ44124	3	那珂川	木須川	入郷-4	芳賀郡	茂木町	入郷	○	○	
Ⅲ44125	3	那珂川	那珂川	小深-1	芳賀郡	茂木町	小深	○	○	
Ⅲ44126	3	那珂川	那珂川	小深里-1	芳賀郡	茂木町	小深里	○	○	
Ⅲ44127	3	那珂川	八反田川	山内水の木-1	芳賀郡	茂木町	山内水の木	○	○	
Ⅲ44128	3	那珂川	八反田川	山内水の木-2	芳賀郡	茂木町	山内水の木	○	○	
Ⅲ44129	3	那珂川	八反田川	山内甲-4	芳賀郡	茂木町	山内甲	○	○	
Ⅲ44130	3	那珂川	八反田川	山内甲-5	芳賀郡	茂木町	山内甲	○	○	
Ⅲ44131	3	那珂川	八反田川	山内甲-6	芳賀郡	茂木町	山内甲	○	○	
Ⅲ44132	3	那珂川	八反田川	山内甲-7	芳賀郡	茂木町	山内甲	○	○	
Ⅲ44133	3	那珂川	八反田川	戸越上沢	芳賀郡	茂木町	山内戸越	○	○	
Ⅲ44134	3	那珂川	八反田川	山内戸越-4	芳賀郡	茂木町	山内戸越	○	○	
Ⅲ44135	3	那珂川	八反田川	山内戸越-5	芳賀郡	茂木町	山内戸越	○	○	
Ⅲ44136	3	那珂川	八反田川	甲三号沢	芳賀郡	茂木町	山内甲	○	○	
Ⅲ44137	3	那珂川	八反田川	山内甲-8	芳賀郡	茂木町	山内甲	○	○	
Ⅲ44138	3	那珂川	八反田川	上元古沢	芳賀郡	茂木町	山内元古沢	○	○	
ⅢA0004	3	利根川	山田川	北沢	宇都宮市		宮山田町	○	○	
ⅢB1001	3	利根川		寄栗沢	鹿沼市		上久我	○	○	
ⅢB1002	3	利根川		坂本四号沢	鹿沼市		上久我	○	○	
ⅢB1003	3	利根川		釜ヶ入沢	鹿沼市		加園	○	○	
ⅢB1004	3	利根川		田ノ入沢	鹿沼市		加園	○	○	
ⅢB1005	3	利根川		坂丸沢	鹿沼市		下久我	○	○	
ⅢB1006	3	利根川		川原田沢	鹿沼市		塩山町	○	○	
ⅢB1007	3	利根川		塩沢二号沢	鹿沼市		草久	○	○	
ⅢB1008	3	利根川		鬼来沢	鹿沼市		草久	○	○	
ⅢB1009	3	利根川		日六沢	鹿沼市		草久	○	○	
ⅢB1010	3	利根川		上山沢	鹿沼市		上大久保	○	○	
ⅢB1011	3	利根川		入木戸沢	鹿沼市		笹原田	○	○	
ⅢB1012	3	利根川		下遠部上沢	鹿沼市		板荷	○	○	
ⅢB1013	3	利根川		上の山沢	鹿沼市		板荷	○	○	
ⅢB1014	3	利根川		北ノ平沢	鹿沼市		板荷	○	○	
ⅢB1015	3	利根川		唐沢	鹿沼市		板荷	○	○	
ⅢB1016	3	利根川		越路沢	鹿沼市		板荷	○	○	
ⅢB2001	3	利根川		久分一号沢	鹿沼市		下永野	○	○	
ⅢB2002	3	利根川		久分二号沢	鹿沼市		下永野	○	○	
ⅢB2003	3	利根川		細尾一号沢	鹿沼市		上粕尾	○	○	
ⅢB2004	3	利根川		追地十号沢	鹿沼市		中栗野	○	○	
ⅢB2005	3	利根川		下羽根場見一号沢	鹿沼市		入栗野	○	○	
ⅢB2006	3	利根川		下羽根場見二号沢	鹿沼市		入栗野	○	○	
ⅢB2007	3	利根川		出口一号沢	鹿沼市		入栗野	○	○	
ⅢB2008	3	利根川		中坪一号沢	鹿沼市		久野	○	○	
ⅢB2009	3	利根川		松崎一号沢	鹿沼市		下粕尾	○	○	
ⅢC1001	3	利根川		白崖橋沢	日光市	日光市	平ヶ崎	○	○	
ⅢC1002	3	利根川		野口沢	日光市	日光市	野口	○	○	
ⅢC1003	3	利根川		中界地沢	日光市	日光市	東小来川	○	○	
ⅢC1004	3	利根川		太田沢	日光市	日光市	滝ヶ原	○	○	
ⅢC1005	3	利根川		行沢	日光市	日光市	七里	○	○	
ⅢC1006	3	利根川		山久保一号沢	日光市	日光市	山久保	○	○	
ⅢC1007	3	利根川		山久保三号沢	日光市	日光市	野口	○	○	
ⅢC1008	3	利根川		山久保四号沢	日光市	日光市	野口	○	○	
ⅢC1009	3	利根川		日光寺上二号沢	日光市	日光市	中小来川	○	○	
ⅢC1010	3	利根川		山口下二号沢	日光市	日光市	南小来川	○	○	
ⅢC2005	3	利根川		簡置二号沢	日光市	今市市	小百	○	○	
ⅢC2010	3	利根川		白欠前沢	日光市	今市市	平ヶ崎町・千本	○	○	
ⅢC3001	3	利根川		南橋町宮住宅三号沢	日光市	足尾町	南橋	○	○	
ⅢC3002	3	利根川		南橋沢	日光市	足尾町	本山	○	○	
ⅢD1001	3	利根川	永野川	仲方沢	栃木市		仲方町	○	○	

2-8-8 土砂災害警戒区域等(土石流)一覽表

溪流番号	区分	水系名	河川名	溪流名	郡・市	町・村	字	警戒区域	特別警戒区域	備考
ⅢD1001	3			茅場沢	栃木市		西方町	○	○	
ⅢD1002	3	利根川	永野川	岩出沢	栃木市		岩出町	○		
ⅢD1002	3			堤崎沢	栃木市		小野口町	○	○	
ⅢD1003	3	利根川	蓮華川	下津原2号沢	栃木市	藤岡町	大田和	○		
ⅢD1003	3			栗ノ木沢	栃木市		西方町	○	○	
ⅢD1004	3			深沢六号沢	栃木市		都賀町	○	○	
ⅢD1005	3			大橋沢	栃木市		都賀町	○	○	
ⅢD1006	3			菅沼一号沢	栃木市		都賀町	○	○	
ⅢD1007	3			菅沼二号沢	栃木市		都賀町	○	○	
ⅢD1008	3			大柿二号沢	栃木市		都賀町	○	○	
ⅢD1009	3			大柿一号沢	栃木市		都賀町	○	○	
ⅢF2001	3	利根川	白石川	道谷原	塩谷郡	塩谷町	道谷原	○		
ⅢF2002	3	利根川	泉川	百目鬼	塩谷郡	塩谷町	船生	○	○	
ⅢG2027	3			荒金沢B	那須郡	那須町	養沢	○	○	
ⅢG2028	3			荒金沢C	那須郡	那須町	養沢	○	○	
ⅢG3003	3			豆沢一号沢	那須郡	那須町	寄居	○	○	
ⅢG3007	3			堂矢場沢	那須郡	那須町	寄居	○	○	
ⅢG3012	3			上ノ台沢	那須郡	那須町	豊原甲	○		
ⅢG3015	3			東前沢	那須郡	那須町	豊原甲	○	○	
ⅢG3018	3			大沢出口沢	那須郡	那須町	寄居	○	○	
ⅢG3022	3			高瀬沢	那須郡	那須町	横岡	○	○	
ⅢG3025	3			板屋二号沢	那須郡	那須町	養沢・横岡	○	○	
ⅢG3032	3			高平沢	那須郡	那須町	豊原甲	○	○	
ⅢG3033	3			豊原乙沢A	那須郡	那須町	豊原乙	○		
ⅢG3034	3			豊原乙沢B	那須郡	那須町	豊原乙	○	○	
ⅢG3041	3			大黒平沢	那須郡	那須町	高久丙	○	○	
ⅢH1101	3			田中三号沢	那須烏山市		志鳥	○	○	
ⅢH1102	3			小志鳥二号沢	那須烏山市		志鳥	○	○	
ⅢH1103	3			上黒尾一号沢	那須烏山市		上川井	○	○	
ⅢH1104	3			中ノ内一号沢	那須烏山市		三箇	○	○	
ⅢI0001	3	利根川	松田川	湯ノ沢六号沢	足利市		松田町	○	○	
ⅢI0002	3	利根川	彦谷川	彦谷八号沢	足利市		葉鹿町	○	○	
ⅢI0003	3	利根川	松田川	田中三号沢	足利市		松田町	○	○	
ⅢI2001	3	利根川	閑馬川	馬場二号沢	佐野市		閑馬町	○	○	
ⅢI2002	3	利根川	旗川	中妻二号沢	佐野市		御神楽町	○	○	
ⅢI2003	3	利根川	彦間川	西近沢二号沢	佐野市		飛駒町	○	○	
ⅢI2004	3	利根川	閑馬川	坂和三号沢	佐野市		閑馬町	○	○	
ⅢI2005	3	利根川	渡良瀬川	西ノ三号沢	佐野市		飛駒町	○	○	
ⅢI2006	3	利根川	閑馬川	松阪二号沢	佐野市		閑馬町	○	○	
ⅢI3001	3	利根川	秋山川	小屋七号沢	佐野市		豊代町	○	○	
ⅢI3002	3	利根川	秋山川	小屋六号沢	佐野市		豊代町	○	○	
ⅢI3003	3	利根川	小曾戸川	小室八号沢	佐野市		会沢町	○	○	
J01001	3	利根川	小俣川	叶花四号沢	足利市	小俣町	叶花	○	○	
J01002	3	利根川	小俣川	白葉二号沢	足利市	小俣町	白葉	○	○	
J01003	3	利根川	小俣川	小田入二号沢	足利市	小俣町	神谷	○	○	
J01004	3	利根川	小俣川	深高二号沢	足利市	小俣町	荒倉	○	○	
J01005	3	利根川	小俣川	深高三号沢	足利市	小俣町	荒倉	○	○	
J01006	3	利根川	小俣川	石尊沢	足利市	小俣町	神谷	○	○	
J01007	3	利根川	小俣川	不動沢	足利市	小俣町	半沢	○	○	
J01008	3	利根川	小俣川	不動二号沢	足利市	小俣町	半沢	○		
J01009	3	利根川	小俣川	白葉三号沢	足利市	小俣町	白葉	○	○	
J01010	3	利根川	小俣川	白葉四号沢	足利市	小俣町	白葉	○	○	
J01011	3	利根川	小俣川	叶花五号沢	足利市	小俣町	叶花	○	○	
J01012	3	利根川	小俣川	松本四号沢	足利市	小俣町	上野田	○	○	
J01013	3	利根川	小俣川	彦谷四号沢	足利市	葉鹿町	彦谷	○	○	
J01014	3	利根川	小俣川	彦谷五号沢	足利市	葉鹿町	彦谷	○	○	
J01015	3	利根川	彦谷川	彦谷六号沢	足利市	葉鹿町	彦谷	○	○	
J01016	3	利根川	彦谷川	彦谷七号沢	足利市	葉鹿町	彦谷	○	○	
J01017	3	利根川	粟谷川	上西谷二号沢	足利市	粟谷町	西ノ谷	○	○	
J01018	3	利根川	松田川	湯ノ沢二号沢	足利市	松田町	原向田	○	○	
J01019	3	利根川	松田川	湯ノ沢三号沢	足利市	松田町	原向田	○	○	
J01020	3	利根川	松田川	湯ノ沢四号沢	足利市	松田町	原向田	○	○	
J01021	3	利根川	松田川	湯ノ沢五号沢	足利市	松田町	原向田	○	○	
J01022	3	利根川	松田川	中井九号沢	足利市	松田町	中井	○	○	
J01023	3	利根川	松田川	中井十号沢	足利市	松田町	中井	○	○	
J01024	3	利根川	松田川	中井十一号沢	足利市	松田町	中井	○	○	
J01025	3	利根川	松田川	中井十二号沢	足利市	松田町	中井	○	○	
J01026	3	利根川	松田川	馬打二号沢	足利市	松田町	松山	○	○	
J01027	3	利根川	松田川	馬打三号沢	足利市	松田町	松山	○	○	
J01028	3	利根川	渡良瀬川	大岩三号沢	足利市	大岩町		○	○	
J01029	3	利根川	袋川	五十部七号沢	足利市	月谷町		○	○	
J01030	3	利根川	袋川	青沼五号沢	足利市	月谷町	青沼	○	○	
J01031	3	利根川	田島川	一の沢	足利市	田島町	宮入	○	○	
J01032	3	利根川	名草川	中妻上沢	足利市	名草中町	中妻	○	○	
J01033	3	利根川	名草川	勘定谷戸八号沢	足利市	名草上町	込縄	○		
J01034	3	利根川	名草川	勘定谷戸九号沢	足利市	名草上町	大田和	○	○	
J01035	3	利根川	名草川	大田和四号沢	足利市	名草上町		○	○	
J01036	3	利根川	名草川	大田和五号沢	足利市	名草上町		○	○	
J01037	3	利根川	名草川	大田和六号沢	足利市	名草上町		○	○	
J01038	3	利根川	名草川	大田和七号沢	足利市	名草上町		○	○	
J01039	3	利根川	名草川	大田和八号沢	足利市	名草上町		○	○	
J01040	3	利根川	名草川	大田和九号沢	足利市	名草上町		○	○	
J01041	3	利根川	名草川	西須花四号沢	足利市	名草中町	須花	○	○	
J01042	3	利根川	名草川	西須花五号沢	足利市	名草中町	須花	○	○	
J01043	3	利根川	名草川	西須花六号沢	足利市	名草中町	須花	○	○	
J01044	3	利根川	名草川	北大坂四号沢	足利市	名草下町	大坂	○	○	
J01045	3	利根川	長途路川	塩坂六号沢	足利市	榑崎町	塩坂	○	○	
J01046	3	利根川	長途路川	塩坂七号沢	足利市	榑崎町	塩坂	○	○	
J01047	3	利根川	長途路川	塩坂八号沢	足利市	榑崎町	塩坂	○	○	
J01048	3	利根川	長途路川	塩坂九号沢	足利市	榑崎町	塩坂	○	○	
J01049	3	利根川	長途路川	塩坂十号沢	足利市	榑崎町	塩坂	○	○	

2-8-8 土砂災害警戒区域等(土石流)一覽表

溪流番号	区分	水系名	河川名	溪流名	郡・市	町・村	字	警戒区域	特別警戒区域	備考
J01050	3	利根川	尾名川	西大沼田二号沢	足利市	大沼田町	中根	○		
J1100-01	2	利根川	武子川	北の峰沢	宇都宮市		西田中	○	○	
J1100-02	2	利根川	釜川	上飯田一号沢	宇都宮市		上飯田	○	○	
J1101	1	利根川	赤川	唐沢一号沢	宇都宮市		唐沢	○	○	
J1102	2	利根川	赤川	唐沢二号沢	宇都宮市		唐沢	○		
J1103	2	利根川	赤川	中島沢	宇都宮市		中島	○	○	
J1103-01	3	利根川	赤川	桑木沢一号沢	宇都宮市		桑木沢	○	○	
J1103-02	3	利根川	赤川	桑木沢二号沢	宇都宮市		桑木沢	○	○	
J1103-03	3	利根川	赤川	桑木沢三号沢	宇都宮市		桑木沢	○		
J1104	2	利根川	赤川	遠北沢	宇都宮市		遠北	○		
J1104-01	2	利根川	赤川	細野四号沢	宇都宮市		細野	○	○	
J1104-02	2	利根川	赤川	細野五号沢	宇都宮市		細野	○	○	
J1105	3	利根川	赤川	細野一号沢	宇都宮市		細野	○	○	
J1106	2	利根川	赤川	細野二号沢	宇都宮市		細野	○		
J1107	2	利根川	赤川	細野下沢	宇都宮市		細野	○		
J1107-01	2	利根川	赤川	中坪沢	宇都宮市		中坪	○		
J1107-02	2	利根川	釜川	灯籠先沢	宇都宮市		中ノ内	○		
J1108	1	利根川	釜川	桜田一号沢	宇都宮市		桜田	○		
J1109	2	利根川	釜川	桜田二号沢	宇都宮市		桜田	○	○	
J1110	2	利根川	釜川	西田中二号沢	宇都宮市		桜田	○	○	
J1110-01	3	利根川	釜川	茗荷沢一号沢	宇都宮市		茗荷沢	○	○	
J1110-02	2	利根川	釜川	久武沢	宇都宮市		久武	○	○	
J1110-03	3	利根川	釜川	粟谷一号沢	宇都宮市		粟谷	○	○	
J1110-04	3	利根川	釜川	粟谷二号沢	宇都宮市		粟谷	○	○	
J1110-05	2	利根川	釜川	土平沢	宇都宮市		粟谷	○	○	
J1110-06	2	利根川	釜川	田口沢一号沢	宇都宮市		落内	○	○	
J1111	2	利根川	釜川	田口沢	宇都宮市		田口	○	○	
J1111-01	3	利根川	田川	下田中一号沢	宇都宮市		下田中	○	○	
J1111-02	3	利根川	田川	下田中二号沢	宇都宮市		下田中	○	○	
J1111-03	2	利根川	田川	門前一号沢	宇都宮市		上田中	○	○	
J1111-04	1	利根川	田川	門前二号沢	宇都宮市		上田中	○	○	
J1111-05	3	利根川	田川	門前三号沢	宇都宮市		上田中	○	○	
J1111-06	3	利根川	田川	上町沢	宇都宮市		上町	○	○	
J1111-07	2	利根川	田川	桑原一号沢	宇都宮市		桑原	○	○	
J1112	2	利根川	赤堀川	砥石山沢	宇都宮市		山根	○		
J1112-01	2	利根川	逆川	下小池一号沢	宇都宮市		入坪	○		
J1112-02	1	利根川	逆川	下小池二号沢	宇都宮市		入坪	○	○	
J1113	2	利根川	逆川	雷電沢	宇都宮市		入坪	○		
J1113-01	2	利根川	逆川	入坪一号沢	宇都宮市		入坪	○		
J1113-02	2	利根川	逆川	入坪二号沢	宇都宮市		入坪	○		
J1113-03	2	利根川	逆川	新谷一号沢	宇都宮市		入坪	○		
J1113-04	2	利根川	逆川	飯山沢	宇都宮市		萬城路	○		
J1113-05	2	利根川	逆川	新谷二号沢	宇都宮市		新谷	○	○	
J1113-06	2	利根川	逆川	山谷	宇都宮市		上篠井	○	○	
J1113-07	2	利根川	逆川	上篠井一号沢	宇都宮市		上篠井	○	○	
J1113-08	2	利根川	逆川	中篠井三号沢	宇都宮市		中篠井	○	○	
J1114	1	利根川	逆川	中篠井一号沢	宇都宮市		中篠井	○	○	
J1114-01	2	利根川	逆川	中篠井四号沢	宇都宮市		中篠井	○	○	
J1115	2	利根川	田川	大綱沢	宇都宮市		大綱	○	○	
J1115-01	2	利根川	田川	坂本一号沢	宇都宮市		坂本	○	○	
J1116	2	利根川	田川	宮内沢	宇都宮市		宮内	○	○	
J1116-01	3	利根川	田川	宮下一号沢	宇都宮市		宮下	○	○	
J1116-02	3	利根川	田川	宮下二号沢	宇都宮市		宮下	○	○	
J1400-01	2	利根川	山田川	荒地沢左支	宇都宮市	上河内町	高松	○	○	
J1401	2	利根川	山田川	高松沢	宇都宮市	上河内町	高松	○	○	
J1401-01	2	利根川	山田川	神田沢	宇都宮市	上河内町	神田	○	○	
J1401-02	2	利根川	山田川	冬室下一号沢	宇都宮市	上河内町	冬室下	○		
J1401-03	3	利根川	山田川	冬室下二号沢	宇都宮市	上河内町	冬室下	○		
J1401-04	2	利根川	山田川	一本松一号沢	宇都宮市	上河内町	一本木	○	○	
J1401-05	3	利根川	山田川	矢八畑沢左支	宇都宮市	上河内町	入畑	○	○	
J1401-06	2	利根川	山田川	日向畑沢	宇都宮市	上河内町	中畑	○		
J1401-07	2	利根川	山田川	一本松二号沢	宇都宮市	上河内町	本木	○	○	
J1401-08	2	利根川	山田川	上ノ台一号沢	宇都宮市	上河内町	上台	○	○	
J1401-09	3	利根川	山田川	上ノ台二号沢	宇都宮市	上河内町	上台	○		
J1401-10	2	利根川	山田川	上ノ台三号沢	宇都宮市	上河内町	上台	○		
J1401-11	2	利根川	山田川	上ノ台四号沢	宇都宮市	上河内町	上台	○	○	
J1401-12	2	利根川	山田川	石那田沢右支	宇都宮市	上河内町	石那田	○	○	
J1401-13	2	利根川	山田川	石那田沢	宇都宮市	上河内町	石那田	○	○	
J1402	2	利根川	山田川	宮ノ下二号沢	宇都宮市	上河内町	宮ノ下	○		
J1403	2	利根川	山田川	宮ノ下一号沢	宇都宮市	上河内町	宮ノ下	○	○	
J1403-01	2	利根川	山田川	宮山田一号沢	宇都宮市	上河内町	宮山田	○	○	
J1403-02	1	利根川	山田川	北小学校裏沢	宇都宮市	上河内町	吹上	○		
J1404-01	3	利根川	山田川	関白二号沢	宇都宮市	上河内町	関白	○	○	
J1404-02	3	利根川	山田川	関白一号沢	宇都宮市	上河内町	関白	○	○	
J1404-03	3	利根川	山田川	羽黒山神社参道沢	宇都宮市	上河内町	今里	○	○	
J1404-04	2	利根川	山田川	小室一号沢	宇都宮市	上河内町	小室	○	○	
J1404-05	2	利根川	山田川	小室二号沢	宇都宮市	上河内町	小室	○	○	
J1404-06	1	利根川	山田川	小室変電所沢	宇都宮市	上河内町	小室	○	○	
J1404-07	1	利根川	山田川	高間木沢	宇都宮市	上河内町	高間木	○		
J1405	2	利根川	清水川	山小屋沢	宇都宮市	上河内町	金山	○	○	
J1500-01	3	利根川	山田川	塚原沢	宇都宮市	河内町	塚原	○	○	
J1500-02	3	利根川	山田川	立伏一号沢	宇都宮市	河内町	立伏	○	○	
J1500-03	2	利根川	山田川	立伏二号沢	宇都宮市	河内町	立伏	○	○	
J1500-04	3	利根川	山田川	逆面一号沢	宇都宮市	河内町	逆面	○	○	
J1500-05	2	利根川	山田川	逆面二号沢	宇都宮市	河内町	逆面	○	○	
J2100-1	2	利根川	粟野川	宮ノ入沢	鹿沼市		上久我	○	○	
J2100-2	2	利根川	粟野川	境沢	鹿沼市		上久我	○		
J2100-3	2	利根川	粟野川	番ヶ沢	鹿沼市		上久我	○	○	
J2100-4	2	利根川	南摩川	三山沢	鹿沼市		西沢町	○		
J2101	2	利根川	南摩川	粟沢	鹿沼市		上南摩町	○		
J2101-1	2	利根川	南摩川	学校沢A	鹿沼市		上南摩町	○	○	

2-8-8 土砂災害警戒区域等(土石流)一覽表

溪流番号	区分	水系名	河川名	溪流名	郡・市	町・村	字	警戒区域	特別警戒区域	備考
J2101-2	2	利根川	南摩川	学校沢B	鹿沼市		上南摩町	○	○	
J2104	2	利根川	南摩川	坂本一ノ沢	鹿沼市		上久我	○	○	
J2105	2	利根川	南摩川	坂本二ノ沢	鹿沼市		上久我	○	○	
J2105-1	2	利根川	南摩川	中北沢	鹿沼市		上久我	○	○	
J2106	2	利根川	南摩川	坂本三ノ沢	鹿沼市		上久我	○	○	
J2106-1	2	利根川	南摩川	麻打沢	鹿沼市		上久我	○	○	
J2106-2	2	利根川	荒井川	松ヶ沢	鹿沼市		上久我	○	○	
J2106-3	2	利根川	荒井川	藤ノ実沢	鹿沼市		上久我	○	○	
J2106-4	2	利根川	荒井川	あまが沢	鹿沼市		上久我	○	○	
J2106-5	2	利根川	荒井川	富沢上沢A	鹿沼市		上久我	○	○	
J2106-6	2	利根川	荒井川	富沢上沢B	鹿沼市		上久我	○	○	
J2111	2	利根川	南摩川	室瀬上沢	鹿沼市		上南摩町	○	○	
J2111-2	1	利根川	南摩川	広厳寺裏山沢	鹿沼市		上南摩町	○	○	
J2111-3	2	利根川	南摩川	滝の沢	鹿沼市		上南摩町	○	○	
J2112	2	利根川	南摩川	室瀬沢	鹿沼市		上南摩町	○	○	
J2113	2	利根川	南摩川	広厳寺裏山沢A	鹿沼市		上南摩町	○	○	
J2113-1	2	利根川	南摩川	前の山沢	鹿沼市		上南摩町	○	○	
J2113-2	2	利根川	南摩川	広厳寺裏山沢B	鹿沼市		上南摩町	○	○	
J2113-3(1)	2	利根川	南摩川	広厳寺裏山沢C	鹿沼市		上南摩町	○	○	
J2113-3(2)	2	利根川	南摩川	広厳寺裏山沢D	鹿沼市		上南摩町	○	○	
J2113-4	1	利根川	荒井川	旭が丘沢	鹿沼市		旭が丘	○	○	
J2113-5	1	利根川	南摩川	西沢一ノ沢	鹿沼市		西沢町	○	○	
J2113-6	1	利根川	荒井川	野尻一ノ沢	鹿沼市		旭が丘	○	○	
J2113-7	2	利根川	荒井川	平沢A	鹿沼市		加園	○	○	
J2113-8	1	利根川	荒井川	壺ヶ沢	鹿沼市		加園	○	○	
J2114	2	利根川	荒井川	平沢B	鹿沼市		加園	○	○	
J2115	1	利根川	荒井川	平沢	鹿沼市		加園	○	○	
J2115-1	2	利根川	荒井川	後沢	鹿沼市		加園	○	○	
J2115-2	2	利根川	荒井川	平沢C	鹿沼市		加園	○	○	
J2116	2	利根川	荒井川	櫃沢	鹿沼市		下久我	○	○	
J2117	2	利根川	荒井川	壺ヶ沢A	鹿沼市		松居	○	○	
J2117-1	2	利根川	荒井川	左衛門ヶ沢	鹿沼市		加園	○	○	
J2118	2	利根川	荒井川	馬場上沢A	鹿沼市		下久我	○	○	
J2118-1	2	利根川	荒井川	馬場上沢B	鹿沼市		下久我	○	○	
J2119	2	利根川	荒井川	小奈良下沢	鹿沼市		下久我	○	○	
J2119-1	2	利根川	荒井川	小奈良沢	鹿沼市		下久我	○	○	
J2119-3	2	利根川	荒井川	墓場ノ沢	鹿沼市		上久我	○	○	
J2119-4	2	利根川	荒井川	あぶが沢	鹿沼市		上久我	○	○	
J2119-5	2	利根川	南摩川	女鹿沢	鹿沼市		上久我	○	○	
J2120	2	利根川	荒井川	馬返四号沢	鹿沼市		上久我	○	○	
J2121	1	利根川	荒井川	大水沢	鹿沼市		上久我	○	○	
J2122	2	利根川	荒井川	神社沢	鹿沼市		上久我	○	○	
J2123	2	利根川	荒井川	樋口沢A	鹿沼市		上久我	○	○	
J2124	2	利根川	荒井川	樋口沢B	鹿沼市		上久我	○	○	
J2125	2	利根川	荒井川	樋口沢C	鹿沼市		上久我	○	○	
J2125-1	1	利根川	荒井川	薬師堂裏山沢	鹿沼市		上久我	○	○	
J2126	2	利根川	荒井川	中の沢	鹿沼市		上久我	○	○	
J2127	1	利根川	荒井川	馬返二ノ沢	鹿沼市		上久我	○	○	
J2128	2	利根川	荒井川	馬返三ノ沢	鹿沼市		上久我	○	○	
J2129	2	利根川	荒井川	大水沢A	鹿沼市		上久我	○	○	
J2129-1	2	利根川	荒井川	馬越沢	鹿沼市		下久我	○	○	
J2129-10	2	利根川	大芦川	稲荷沢	鹿沼市		下沢	○	○	
J2129-11	2	利根川	大芦川	桑の木沢	鹿沼市		下沢	○	○	
J2129-12	2	利根川	大芦川	小沢	鹿沼市		下沢	○	○	
J2129-13	2	利根川	大芦川	荷朝慕沢	鹿沼市		下沢	○	○	
J2129-2	2	利根川	荒井川	福沢A	鹿沼市		加園	○	○	
J2129-3	2	利根川	荒井川	上寺沢	鹿沼市		加園	○	○	
J2129-4	2	利根川	荒井川	胡桃原沢	鹿沼市		加園	○	○	
J2129-5	2	利根川	荒井川	赤岩沢	鹿沼市		加園	○	○	
J2129-6	2	利根川	荒井川	福沢B	鹿沼市		加園	○	○	
J2129-7	2	利根川	荒井川	堂の入沢	鹿沼市		加園	○	○	
J2129-8	2	利根川	大芦川	滝ノ沢	鹿沼市		加園	○	○	
J2129-9	2	利根川	大芦川	廻沢	鹿沼市		下沢	○	○	
J2130	2	利根川	大芦川	中坪沢	鹿沼市		下沢	○	○	
J2130-1	2	利根川	大芦川	いど沢	鹿沼市		下沢	○	○	
J2131	2	利根川	大芦川	上坪上沢	鹿沼市		引田	○	○	
J2132	2	利根川	大芦川	岩井道下沢A	鹿沼市		引田	○	○	
J2133	1	利根川	大芦川	岩井道下沢	鹿沼市		引田	○	○	
J2133-1	2	利根川	大芦川	岩井道下沢B	鹿沼市		引田	○	○	
J2134	2	利根川	大芦川	稲山一ノ沢	鹿沼市		引田	○	○	
J2134-1	2	利根川	大芦川	落合沢A	鹿沼市		引田	○	○	
J2134-2	2	利根川	大芦川	落合沢B	鹿沼市		引田	○	○	
J2135	2	利根川	大芦川	高畑沢	鹿沼市		引田	○	○	
J2135-1	2	利根川	大芦川	桑名沢A	鹿沼市		引田	○	○	
J2135-2	2	利根川	大芦川	桑名沢B	鹿沼市		引田	○	○	
J2136	2	利根川	大芦川	塩沢上沢	鹿沼市		草久	○	○	
J2136-1	2	利根川	大芦川	こがら沢	鹿沼市		草久	○	○	
J2137	2	利根川	大芦川	小川沢	鹿沼市		草久	○	○	
J2137-1	2	利根川	西大芦川	重平沢	鹿沼市		草久	○	○	
J2137-2	2	利根川	西大芦川	赤羽沢A	鹿沼市		草久	○	○	
J2137-3	2	利根川	西大芦川	赤羽沢B	鹿沼市		草久	○	○	
J2137-4	2	利根川	西大芦川	下ノ向沢	鹿沼市		草久	○	○	
J2137-5	2	利根川	西大芦川	的場沢	鹿沼市		草久	○	○	
J2138	2	利根川	西大芦川	社沢	鹿沼市		草久	○	○	
J2138-1	2	利根川	東大芦川	滝の沢A	鹿沼市		草久	○	○	
J2138-2	2	利根川	東大芦川	滝の沢B	鹿沼市		草久	○	○	
J2138-3	2	利根川	東大芦川	滝の沢C	鹿沼市		草久	○	○	
J2139	2	利根川	東大芦川	八岡沢B	鹿沼市		草久	○	○	
J2140	2	利根川	大芦川	小鹿の入上沢A	鹿沼市		草久	○	○	
J2140-1	2	利根川	大芦川	穴沢	鹿沼市		草久	○	○	
J2140-2	2	利根川	大芦川	小鹿の入上沢B	鹿沼市		草久	○	○	

2-8-8 土砂災害警戒区域等(土石流)一覽表

溪流番号	区分	水系名	河川名	溪流名	郡・市	町・村	字	警戒区域	特別警戒区域	備考
J2140-3	1	利根川	大芦川	内倉上沢	鹿沼市		草久	○		
J2141	2	利根川	大芦川	滝ヶ原沢	鹿沼市		草久	○	○	
J2142	2	利根川	大芦川	シトキカ窪沢	鹿沼市		草久	○	○	
J2142-1	2	利根川	大芦川	神明沢	鹿沼市		草久	○	○	
J2142-2	2	利根川	大芦川	上大久保上沢A	鹿沼市		草久	○	○	
J2142-3	2	利根川	大芦川	上大久保上沢B	鹿沼市		草久	○	○	
J2142-4	2	利根川	大芦川	中ノ沢	鹿沼市		草久	○	○	
J2142-5	2	利根川	大芦川	吉野入沢	鹿沼市		草久	○	○	
J2142-6	1	利根川	大芦川	赤羽沢	鹿沼市		草久	○	○	
J2142-7	2	利根川	大芦川	野出久保沢	鹿沼市		上大久保	○		
J2142-8	1	利根川	大芦川	大久保沢	鹿沼市		下大久保	○	○	
J2143	2	利根川	大芦川	下大久保三号沢	鹿沼市		下大久保	○	○	
J2143-1	2	利根川	大芦川	仲ノ沢	鹿沼市		下大久保	○	○	
J2143-2	2	利根川	大芦川	梨の木沢	鹿沼市		下大久保	○	○	
J2144	2	利根川	大芦川	手洗下沢	鹿沼市		引田	○	○	
J2145	2	利根川	大芦川	手洗上沢A	鹿沼市		引田	○		
J2145-1	2	利根川	大芦川	手洗上沢B	鹿沼市		引田	○	○	
J2146	2	利根川	大芦川	小岩花沢	鹿沼市		引田	○	○	
J2147	2	利根川	荒井川	下原上沢	鹿沼市		引田	○	○	
J2147-1	2	利根川	大芦川	岩井沢	鹿沼市		笹原田	○		
J2147-10	2	利根川	黒川	長ノ原上沢A	鹿沼市		板荷	○	○	
J2147-11	2	利根川	黒川	長ノ原上沢B	鹿沼市		板荷	○		
J2147-12	2	利根川	黒川	滝ノ沢	鹿沼市		板荷	○	○	
J2147-2	2	利根川	大芦川	羽賀沢	鹿沼市		日吉町	○	○	
J2147-3	1	利根川	小藪川	岩山下沢	鹿沼市		日吉町	○		
J2147-4	2	利根川	小藪川	出戸野沢	鹿沼市		西鹿沼町	○	○	
J2147-5	2	利根川	黒川	腰掛入沢	鹿沼市		下遠部	○	○	
J2147-6	2	利根川	黒川	川化沢A	鹿沼市		板荷	○	○	
J2147-7	2	利根川	黒川	とち沢	鹿沼市		板荷	○	○	
J2147-8	2	利根川	黒川	川化沢B	鹿沼市		板荷	○	○	
J2147-9	2	利根川	黒川	白沢	鹿沼市		板荷	○	○	
J2148	2	利根川	黒川	川化沢A	鹿沼市		板荷	○	○	
J2148-1	2	利根川	黒川	川化沢B	鹿沼市		板荷	○	○	
J2149	2	利根川	黒川	柿沢向沢A	鹿沼市		板荷	○	○	
J2149-1	2	利根川	黒川	柿沢向沢B	鹿沼市		板荷	○	○	
J2149-3	2	利根川	黒川	岩行二号沢	鹿沼市		板荷	○	○	
J2150	2	利根川	黒川	大原三号沢	鹿沼市		板荷	○	○	
J2150-1	2	利根川	黒川	岩行三号沢	鹿沼市		板荷	○		
J2150-2	2	利根川	黒川	岩行三号沢A	鹿沼市		板荷	○		
J2150-3	2	利根川	黒川	岩行三号沢B	鹿沼市		板荷	○	○	
J2150-4	2	利根川	黒川	岩行三号沢C	鹿沼市		板荷	○	○	
J2150-5	2	利根川	黒川	岩行三号沢D	鹿沼市		板荷	○	○	
J2150-6	2	利根川	黒川	足ヶ沢	鹿沼市		板荷	○	○	
J2150-7	2	利根川	黒川	沼ノ入沢	鹿沼市		板荷	○		
J2150-8	2	利根川	黒川	一ノ沢	鹿沼市		板荷	○	○	
J2151	2	利根川	小藪川	西鹿沼沢	鹿沼市		西鹿沼町	○	○	
J2152	2	利根川	小藪川	室瀬上沢	鹿沼市		西鹿沼町	○		
J2153	2	利根川	黒川	宝瀬沢	鹿沼市		見野	○	○	
J2153-1	2	利根川	行川	高野内沢A	鹿沼市		見野	○	○	
J2153-2	2	利根川	行川	沢ノ入沢	鹿沼市		富岡	○	○	
J2153-3	2	利根川	行川	平野沢A	鹿沼市		富岡	○	○	
J2153-4	2	利根川	行川	平野沢B	鹿沼市		板荷	○	○	
J2153-5	2	利根川	長畑川	平野沢C	鹿沼市		板荷	○	○	
J2153-6	2	利根川	武子川	炭釜入沢	鹿沼市		千渡	○	○	
J2200-1	2	利根川	赤津川	向宿沢	栃木市	西方町	真名字字向宿	○		
J2201	2	利根川	赤津川	下小沼沢	栃木市	西方町	真名字字小沼	○	○	
J2201-1	2	利根川	赤津川	二反田沢	栃木市	西方町	真名字字男丸	○	○	
J2201-2	2	利根川	赤津川	岩崎入沢	栃木市	西方町	真名字字男丸	○	○	
J2201-3	2	利根川	赤津川	神明沢	栃木市	西方町	真名字字男丸	○	○	
J2202	2	利根川	赤津川	篠ノ手沢	栃木市	西方町	真名字字男丸	○		
J2202-1	3	利根川	赤津川	大荷場沢	栃木市	西方町	真名字字男丸	○		
J2203	1	利根川	赤津川	男丸沢	栃木市	西方町	真名字字男丸	○		
J2204	2	利根川	赤津川	森ノ上沢	栃木市	西方町	真名字字男丸	○	○	
J2205	2	利根川	赤津川	男丸沢	栃木市	西方町	真名字字男丸	○		
J2205-1	2	利根川	岡川	黒沢入沢	栃木市	西方町	真名字字岡	○		
J2206	2	利根川	岡川	岡沢	栃木市	西方町	真名字字岡	○	○	
J2206-1	1	利根川	岡川	古寺沢	栃木市	西方町	真名字字岡	○	○	
J2206-2	2	利根川	岡川	越路山沢	栃木市	西方町	真名字字岡	○		
J2206-3	2	利根川	赤津川	水木沢二号沢	栃木市	西方町	真名字字水木	○		
J2206-4	1	利根川	赤津川	実相寺裏山沢	栃木市	西方町	元字峰	○	○	
J2206-5	1	利根川	赤津川	南沢	栃木市	西方町	本城字宿裏町	○	○	
J2206-6	2	利根川	逆川	兔沢	栃木市	西方町	真名字字真上	○	○	
J2207	1	利根川	逆川	下真上沢	栃木市	西方町	真名字字真上	○		
J2208	2	利根川	逆川	上真上沢	栃木市	西方町	真名字字真上	○	○	
J2208-1	2	利根川	逆川	高谷原沢	栃木市	西方町	真名字字真上	○	○	
J2208-2	2	利根川	逆川	石上沢	栃木市	西方町	真名字字真上	○	○	
J2208-3	2	利根川	逆川	道金沢	栃木市	西方町	真名字字真上	○	○	
J2208-4	2	利根川	逆川	凱ヶ沢	栃木市	西方町	真名字字真上	○		
J2208-5	2	利根川	逆川	吉良沢	栃木市	西方町	真名字字真上	○		
J2209	2	利根川	逆川	真上沢	栃木市	西方町	真名字字真上	○	○	
J2210	2	利根川	逆川	東真上沢	栃木市	西方町	真名字字真上	○	○	
J2211	1	利根川	逆川	後沢	栃木市	西方町	真名字字真上	○	○	
J2212	2	利根川	逆川	上野上沢	栃木市	西方町	真名字字真上	○		
J2300-1	1	利根川	宮入川	鍛冶屋沢	鹿沼市	粟野町	宮下	○	○	
J2300-2	1	利根川	宮入川	深程一号沢	鹿沼市	粟野町	宮下	○	○	
J2301	1	利根川	宮入川	下宮入沢	鹿沼市	粟野町	宮入	○	○	
J2303	2	利根川	思川	布施谷沢	鹿沼市	粟野町	下向	○	○	
J2304	3	利根川	思川	於林沢	鹿沼市	粟野町	加戸笠丸	○	○	
J2305	2	利根川	思川	森三号沢	鹿沼市	粟野町	森三号沢	○	○	
J2305-1	2	利根川	思川	森二号沢	鹿沼市	粟野町	茂手	○	○	
J2306	2	利根川	思川	森一号沢	鹿沼市	粟野町	森	○	○	

2-8-8 土砂災害警戒区域等(土石流)一覽表

溪流番号	区分	水系名	河川名	溪流名	郡・市	町・村	字	警戒区域	特別警戒区域	備考
J2306-1	2	利根川	思川	笠丸三号沢	鹿沼市	粟野町	茂手	○	○	
J2306-2	2	利根川	思川	笠丸二号沢	鹿沼市	粟野町	加戸笠丸	○	○	
J2307	2	利根川	思川	笠丸一号沢	鹿沼市	粟野町	加戸笠丸	○	○	
J2308	2	利根川	思川	加戸一号沢	鹿沼市	粟野町	加戸笠丸	○	○	
J2308-1	2	利根川	思川	加戸二号沢	鹿沼市	粟野町	加戸笠丸	○	○	
J2308-2	3	利根川	思川	栃原細尾1号沢	鹿沼市	粟野町	栃原細尾	○	○	
J2308-3	3	利根川	思川	栃原細尾2号沢	鹿沼市	粟野町	栃原細尾	○	○	
J2309	2	利根川	思川	馬置沢	鹿沼市	粟野町	細尾	○	○	
J2310	1	利根川	思川	細尾沢	鹿沼市	粟野町	細尾	○	○	
J2311-1	2	利根川	思川	山ノ神一号沢	鹿沼市	粟野町	山の神	○	○	
J2311-2	3	利根川	思川	山の神沢	鹿沼市	粟野町	山の神	○	○	
J2311-3	2	利根川	思川	山ノ神二号沢	鹿沼市	粟野町	山の神	○	○	
J2312	1	利根川	思川	山の神一号沢	鹿沼市	粟野町	山の神	○	○	
J2313	2	利根川	思川	山ノ神沢	鹿沼市	粟野町	山ノ神	○	○	
J2313-1	1	利根川	思川	山の神二号沢	鹿沼市	粟野町	山の神	○	○	
J2313-2	2	利根川	思川	東沢	鹿沼市	粟野町	発光路	○	○	
J2313-3	1	利根川	思川	羽立一号沢	鹿沼市	粟野町	発光路	○	○	
J2314	2	利根川	思川	発光路沢	鹿沼市	粟野町	田ノ端	○	○	
J2315	3	利根川	思川	田ノ端沢	鹿沼市	粟野町	田ノ端	○	○	
J2316	2	利根川	思川		鹿沼市	粟野町	田ノ端	○	○	
J2317	2	利根川	思川	大井沢	鹿沼市	粟野町	笹平	○	○	
J2317-1	1	利根川	思川	大井沢	鹿沼市	粟野町	大井	○	○	
J2318	2	利根川	思川	栃原沢	鹿沼市	粟野町	栃原	○	○	
J2319	2	利根川	思川	松の木沢	鹿沼市	粟野町	栃原	○	○	
J2320	2	利根川	思川	ツヨタカ沢	鹿沼市	粟野町	遠木	○	○	
J2321	2	利根川	思川	遠木一号沢	鹿沼市	粟野町	遠木	○	○	
J2322	2	利根川	思川	遠木二号沢	鹿沼市	粟野町	遠木	○	○	
J2322-1	2	利根川	思川	遠木三号沢	鹿沼市	粟野町	遠木	○	○	
J2323	2	利根川	思川	加戸三号沢	鹿沼市	粟野町	遠木	○	○	
J2324	2	利根川	思川	加戸四号沢	鹿沼市	粟野町	加戸笠丸	○	○	
J2324-1	1	利根川	思川	下神社二号沢	鹿沼市	粟野町	松崎	○	○	
J2325	1	利根川	思川	根岸下沢	鹿沼市	粟野町	叶	○	○	
J2325-1	3	利根川	桑沢川	桑沢3号	鹿沼市	粟野町	桑沢	○	○	
J2325-2	1	利根川	桑沢川	桑沢一号沢	鹿沼市	粟野町	叶桑沢	○	○	
J2325-3	1	利根川	桑沢川	桑沢二号沢	鹿沼市	粟野町	叶桑沢	○	○	
J2325-4	1	利根川	桑沢川	桑沢三号沢	鹿沼市	粟野町	叶桑沢	○	○	
J2325-5	1	利根川	桑沢川	桑沢四号沢	鹿沼市	粟野町	叶桑沢	○	○	
J2325-6	2	利根川	思川	叶桑沢	鹿沼市	粟野町	叶	○	○	
J2326	1	利根川	粟野川	妙見寺裏山沢	鹿沼市	粟野町	中妻	○	○	
J2327	2	利根川	粟野川	炭谷沢	鹿沼市	粟野町	炭谷	○	○	
J2327-1	3	利根川	粟野川	板名沢	鹿沼市	粟野町	板名	○	○	
J2327-2	2	利根川	追地川	追地二号沢	鹿沼市	粟野町	追地	○	○	
J2327-3	2	利根川	追地川	追地沢	鹿沼市	粟野町	追地	○	○	
J2327-4	2	利根川	追地川	追地一号沢	鹿沼市	粟野町	追地	○	○	
J2327-5	2	利根川	追地川	和名場沢	鹿沼市	粟野町	追地	○	○	
J2327-6	2	利根川	粟野川	菅沼三号沢	鹿沼市	粟野町	菅沼	○	○	
J2327-7	2	利根川	粟野川	菅沼二号沢	鹿沼市	粟野町	大栗	○	○	
J2327-8	3	利根川	粟野川	大栗沢	鹿沼市	粟野町	大栗	○	○	
J2328	2	利根川	粟野川	菅沼一号沢	鹿沼市	粟野町	大栗	○	○	
J2328-1	1	利根川	粟野川	羽根場沢	鹿沼市	粟野町	出口	○	○	
J2329	1	利根川	粟野川	羽場見沢	鹿沼市	粟野町	出口	○	○	
J2329-1	2	利根川	粟野川	滝ノ端二号沢	鹿沼市	粟野町	滝ノ端	○	○	
J2329-2	3	利根川	粟野川	滝ノ端1号沢	鹿沼市	粟野町	滝ノ端	○	○	
J2329-3	3	利根川	粟野川	滝ノ端2号沢	鹿沼市	粟野町	滝ノ端	○	○	
J2329-4	2	利根川	粟野川	滝ノ端一号沢	鹿沼市	粟野町	滝ノ端	○	○	
J2329-5	2	利根川	粟野川		鹿沼市	粟野町	水沢	○	○	
J2329-6	2	利根川	粟野川	尾ざく一号沢	鹿沼市	粟野町	水沢	○	○	
J2330	2	利根川	粟野川	尾ざく二号沢	鹿沼市	粟野町	尾ざく	○	○	
J2330-1	2	利根川	粟野川	下五月一号沢	鹿沼市	粟野町	尾ざく	○	○	
J2331	2	利根川	粟野川	白ヶ沢	鹿沼市	粟野町	上五月	○	○	
J2331-1	1	利根川	粟野川	上五月二号沢	鹿沼市	粟野町	上五月	○	○	
J2332	1	利根川	粟野川	上五月一号沢	鹿沼市	粟野町	上五月	○	○	
J2333	2	利根川	粟野川	上五月沢	鹿沼市	粟野町	上五月	○	○	
J2334	2	利根川	粟野川	上五月一号沢	鹿沼市	粟野町	上五月	○	○	
J2334-1	3	利根川	粟野川	上五月2号沢	鹿沼市	粟野町	上五月	○	○	
J2334-2	2	利根川	粟野川	下五月二号沢	鹿沼市	粟野町	下五月	○	○	
J2335	1	利根川	粟野川	尾削沢	鹿沼市	粟野町	尾ざく	○	○	
J2336	2	利根川	粟野川	尾ざく沢	鹿沼市	粟野町	尾ざく	○	○	
J2336-1	2	利根川	粟野川	天出沢	鹿沼市	粟野町	水沢	○	○	
J2337	2	利根川	粟野川	水沢一号沢	鹿沼市	粟野町	水沢	○	○	
J2337-1	2	利根川	粟野川	水沢二号沢	鹿沼市	粟野町	水沢	○	○	
J2339	1	利根川	粟野川	滝沢一号沢	鹿沼市	粟野町	滝沢	○	○	
J2339-1	2	利根川	粟野川	境沢二号沢	鹿沼市	粟野町	境沢	○	○	
J2339-2	2	利根川	粟野川	境沢一号沢	鹿沼市	粟野町	境沢	○	○	
J2340	2	利根川	粟野川	唐沢	鹿沼市	粟野町	出口	○	○	
J2340-1	2	利根川	粟野川	宮内沢	鹿沼市	粟野町	出口	○	○	
J2340-2	1	利根川	粟野川	待居上沢	鹿沼市	粟野町	大栗	○	○	
J2340-3	2	利根川	粟野川	菅沼四号沢	鹿沼市	粟野町	追小	○	○	
J2340-4	1	利根川	粟野川	小金沢一号沢	鹿沼市	粟野町	追小	○	○	
J2340-5	2	利根川	粟野川	追地小金沢	鹿沼市	粟野町	小金沢	○	○	
J2340-6	2	利根川	粟野川	板名沢	鹿沼市	粟野町	板名	○	○	
J2341	2	利根川	粟野川	上板名沢	鹿沼市	粟野町	板名	○	○	
J2342	2	利根川	粟野川	馬の沢	鹿沼市	粟野町	板名	○	○	
J2343	2	利根川	粟野川	小前沢	鹿沼市	粟野町	板名沢	○	○	
J2343-1	2	利根川	粟野川	松木沢	鹿沼市	粟野町	日渡路	○	○	
J2344	2	利根川	粟野川	三坪下沢	鹿沼市	粟野町	三坪	○	○	
J2344-3	2	利根川	粟野川	三坪沢	鹿沼市	粟野町	三坪	○	○	
J2345	1	利根川	粟野川	釜場下沢	鹿沼市	粟野町	釜場	○	○	
J2345-1	2	利根川	永野川	御沢	鹿沼市	粟野町	倉本	○	○	
J2345-2	2	利根川	永野川	信濃沢	鹿沼市	粟野町	倉本	○	○	
J2346	1	利根川	永野川	倉本二号沢	鹿沼市	粟野町	倉本	○	○	

2-8-8 土砂災害警戒区域等(土石流)一覽表

溪流番号	区分	水系名	河川名	溪流名	郡・市	町・村	字	警戒区域	特別警戒区域	備考
J2346-1	1	利根川	永野川	中堀沢	鹿沼市	粟野町	倉本	○	○	
J2346-2	2	利根川	永野川		鹿沼市	粟野町	倉本	○	○	
J2346-3	2	利根川	永野川	信濃沢	鹿沼市	粟野町	倉本	○	○	
J2347	2	利根川	永野川	蔵本一号沢	鹿沼市	粟野町	上新田	○	○	
J2348	2	利根川	永野川	寺坂沢	鹿沼市	粟野町	倉本	○	○	
J2348-1	3	利根川	永野川	大黒目沢	鹿沼市	粟野町	大黒目	○	○	
J2349	1	利根川	永野川	相沢	鹿沼市	粟野町	山口	○	○	
J2350	2	利根川	永野川	山口一号沢	鹿沼市	粟野町	山口	○	○	
J2351	2	利根川	永野川	山口二号沢	鹿沼市	粟野町	山口	○	○	
J2352	1	利根川	永野川	塩沢	鹿沼市	粟野町	小佐	○	○	
J2353	2	利根川	永野川	落合沢	鹿沼市	粟野町	落合	○	○	
J2354	2	利根川	永野川	川久保沢	鹿沼市	粟野町	川久保	○	○	
J2355	2	利根川	永野川	大鹿沢	鹿沼市	粟野町	植竹	○	○	
J2355-1	1	利根川	粟野川	与州一号沢	鹿沼市	粟野町	与洲	○	○	
J2355-2	2	利根川	永野川	黒麦沢	鹿沼市	粟野町	与洲	○	○	
J2356	2	利根川	永野川	長下沢	鹿沼市	粟野町	洪垂	○	○	
J2356-1	2	利根川	永野川	洪垂一号沢	鹿沼市	粟野町	洪垂	○	○	
J2357	2	利根川	永野川	洪垂下沢	鹿沼市	粟野町	洪垂	○	○	
J2357-1	2	利根川	永野川	洪垂二号沢	鹿沼市	粟野町	洪垂	○	○	
J2357-2	2	利根川	永野川	山口三号沢	鹿沼市	粟野町	山口	○	○	
J2358	3	利根川	永野川	山口沢	鹿沼市	粟野町	山口	○	○	
J2358-1	1	利根川	永野川	大畑二号沢	鹿沼市	粟野町	久保田	○	○	
J2358-2	1	利根川	永野川	大畑三号沢	鹿沼市	粟野町	久保田	○	○	
J2358-a	2	利根川	永野川	島田沢	鹿沼市	粟野町	中坪	○	○	
J2359	1	利根川	永野川	篤根沢	鹿沼市	粟野町	中坪	○	○	
J2359-1	1	利根川	永野川	谷久保上沢	鹿沼市	粟野町	中坪	○	○	
J2360	1	利根川	永野川	沢坪三号沢	鹿沼市	粟野町	沢坪	○	○	
J2361	1	利根川	永野川	沢坪四号沢	鹿沼市	粟野町	沢坪	○	○	
J2361-1	1	利根川	永野川	程ヶ沢上沢	鹿沼市	粟野町	久分	○	○	
J2361-2	1	利根川	永野川	程ヶ沢	鹿沼市	粟野町	久分	○	○	
J2362	1	利根川	永野川	空引沢	鹿沼市	粟野町	久分	○	○	
J2362-1	1	利根川	永野川	山際二号沢	鹿沼市	粟野町	山際	○	○	
J2362-2	1	利根川	永野川	山際三号沢	鹿沼市	粟野町	山際	○	○	
J2363	2	利根川	思川	松崎沢	鹿沼市	粟野町	桑沢	○	○	
J2364	2	利根川	粟野川	追地四号沢	鹿沼市	粟野町	追地	○	○	
J2365	1	利根川	粟野川	追地六号沢	鹿沼市	粟野町	追地	○	○	
J2366	2	利根川	粟野川	菅沼五号沢	鹿沼市	粟野町	菅沼	○	○	
J2367	2	利根川	粟野川	九瀬沢	鹿沼市	粟野町	境沢	○	○	
J2368	2	利根川	粟野川	唐傘沢	鹿沼市	粟野町	境沢	○	○	
J2368-1	1	利根川	松葉川	落の沢	鹿沼市	粟野町	上坪	○	○	
J2368-2	2	利根川	松葉川	落沢三号沢	鹿沼市	粟野町	上坪	○	○	
J2368-3	1	利根川	思川	柏木公民館裏山沢	鹿沼市	粟野町	柏木	○	○	
J2368-4	1	利根川	思川	イド沢	鹿沼市	粟野町	柏木	○	○	
J2369	2	利根川	粟野川	小境三号沢	鹿沼市	粟野町	境沢	○	○	
J2370	2	利根川	思川		鹿沼市	粟野町	落ヶ沢	○	○	
J3101	2	利根川	黒川	山口大沢	日光市		南小来川	○	○	
J3102	2	利根川	黒川	樋口沢	日光市		南小来川	○	○	
J3103	2	利根川	黒川	樋口上沢	日光市		南小来川	○	○	
J3104	2	利根川	黒川	円光寺下沢	日光市		南小来川	○	○	
J3105	2	利根川	黒川	馬返上沢	日光市		西小来川	○	○	
J3105-1	2	利根川	西黒川	三百下沢	日光市		西小来川	○	○	
J3105-2	2	利根川	西黒川	高橋沢	日光市		滝ヶ原	○	○	
J3106	2	利根川	西黒川	三百沢	日光市		滝ヶ原	○	○	
J3106-1	2	利根川	西黒川	細瀬沢	日光市		滝ヶ原	○	○	
J3107	2	利根川	西黒川	後口上沢	日光市		滝ヶ原	○	○	
J3108	2	利根川	西黒川	後口沢	日光市		滝ヶ原	○	○	
J3109	2	利根川	西黒川	後口下沢	日光市		滝ヶ原	○	○	
J3110	2	利根川	西黒川	飯居沢	日光市		西小来川	○	○	
J3111	2	利根川	西黒川	飯居下沢	日光市		西小来川	○	○	
J3112	2	利根川	西黒川	梶原沢	日光市		西小来川	○	○	
J3113	2	利根川	西黒川	水草上沢	日光市		中小来川	○	○	
J3114	2	利根川	西黒川	水草中沢	日光市		中小来川	○	○	
J3115	2	利根川	西黒川	水草下沢	日光市		中小来川	○	○	
J3116	2	利根川	黒川	坂本沢	日光市		宮小来川	○	○	
J3117	2	利根川	黒川	赤井原沢	日光市		東小来川	○	○	
J3118(1)	2	利根川	黒川	清合地沢(1)	日光市		東小来川	○	○	
J3118(2)	2	利根川	黒川	清合地沢(2)	日光市		東小来川	○	○	
J3119	2	利根川	黒川	合の内上沢	日光市		東小来川	○	○	
J3120	2	利根川	黒川	合の内沢	日光市		東小来川	○	○	
J3121	2	利根川	黒川	算用畑上沢	日光市		東小来川	○	○	
J3122	2	利根川	黒川	算用畑沢	日光市		東小来川	○	○	
J3123	2	利根川	黒川	滝ヶ谷下沢	日光市		宮小来川	○	○	
J3124	2	利根川	黒川	鍛冶屋上沢	日光市		宮小来川	○	○	
J3125	2	利根川	黒川	山口上沢	日光市		南小来川	○	○	
J3126	2	利根川	黒川	山口下沢	日光市		南小来川	○	○	
J3127	2	利根川	荒川	白沢	日光市		山久保	○	○	
J3127-1	1	利根川	荒川	白沢上沢	日光市		白沢	○	○	
J3127-2	2	利根川	荒川	木曾小沢	日光市		山久保	○	○	
J3127-3b	3	利根川	大谷川	焼場沢	日光市		花石町	○	○	
J3127-4	1	利根川	大谷川	天神沢	日光市		含満淵	○	○	
J3127-5	1	利根川	大谷川	天神沢(2)	日光市	日光市	日光	○	○	
J3128	3	利根川	大谷川	横手沢	日光市		細尾町	○	○	
J3129	2	利根川	大谷川	馬返沢	日光市		馬返	○	○	
J3129-1	2	利根川	地獄川	菖蒲下沢	日光市		菖蒲ヶ浜	○	○	
J3129-2	2	利根川	地獄川	菖蒲上沢	日光市		菖蒲ヶ浜	○	○	
J3129-3	1	利根川	逆川	光徳地区沢	日光市		光徳牧場	○	○	
J3129-4	1	利根川	逆川	光徳園地沢	日光市		光徳牧場	○	○	
J3129-5	2	利根川	大谷川	細尾馬返沢	日光市	日光市	馬返	○	○	
J3130	2	利根川	大谷川	横手小沢	日光市		清滝三丁目	○	○	
J3131	2	利根川	大谷川	別倉上沢	日光市		清滝三丁目	○	○	
J3132	1	利根川	大谷川	浄水場上沢	日光市		清滝安良沢町	○	○	

2-8-8 土砂災害警戒区域等(土石流)一覽表

溪流番号	区分	水系名	河川名	溪流名	郡・市	町・村	字	警戒区域	特別警戒区域	備考
J3132-1	1	利根川	稲荷川	萩垣面沢	日光市		山内	○	○	
J3133	1	利根川	大谷川	所野中沢	日光市		所野	○	○	
J3134	2	利根川	大谷川	中所野上沢	日光市		所野	○	○	
J3135	2	利根川	大谷川	中所野小沢	日光市		所野	○	○	
J3135-1	2	利根川	大谷川	所野第2団地沢	日光市		所野	○	○	
J3135-2	2	利根川	大谷川	みどりの里公園沢	日光市		所野	○	○	
J3135-3	1	利根川	大谷川	所野第2発電所沢	日光市		所野	○	○	
J3135-4	3	利根川	板穴川	江ノ久保一号沢	日光市		江ノ久保	○	○	
J3201	2	利根川	行川	上小倉沢	日光市	今市市	小倉	○	○	
J3201-1	1	利根川	行川	上小倉小沢	日光市	今市市	中小倉	○	○	
J3201-2	2	利根川	長畑川	島金沢	日光市	今市市	長畑	○	○	
J3202	2	利根川	長畑川	遠入沢	日光市	今市市	長畑	○	○	
J3203	2	利根川	長畑川	下組下沢	日光市	今市市	長畑	○	○	
J3204	2	利根川	長畑川	田尻沢	日光市	今市市	長畑	○	○	
J3205	2	利根川	行川	明神中沢	日光市	今市市	明神	○	○	
J3206	2	利根川	行川	室瀬沢	日光市	今市市	室瀬	○	○	
J3207	2	利根川	行川	下の内沢	日光市	今市市	下の内	○	○	
J3207-1	2	利根川	大谷川	松原町沢	日光市	今市市	松原町	○	○	
J3207-2	1	利根川	大谷川	倉ヶ崎新田沢	日光市	今市市	倉ヶ崎新田	○	○	
J3207-3	2	利根川	小百川	岩見小沢	日光市	今市市	小百	○	○	
J3208	2	利根川	小百川	穴沢下沢	日光市	今市市	小百	○	○	
J3209	2	利根川	小百川	穴沢中沢	日光市	今市市	小百	○	○	
J3210	2	利根川	小百川	穴沢上沢	日光市	今市市	小百	○	○	
J3210-1	3	利根川	小百川	穴沢一号沢	日光市	今市市	小百	○	○	
J3210-2	2	利根川	小百川	一本杉沢	日光市	今市市	小百	○	○	
J3211	2	利根川	砥川	檜原下沢	日光市	今市市	小百	○	○	
J3212	2	利根川	砥川	筒置沢	日光市	今市市	小百	○	○	
J3212-2	2	利根川	大谷川	木曾仲居沢	日光市	今市市	芹沼	○	○	
J3212-3	2	利根川	清水川	野鹿台団地沢	日光市	今市市	山口	○	○	
J3212-4	2	利根川	田川	前沢右支	日光市	今市市	猪倉	○	○	
J3212-6	2	利根川	武川	板橋小沢	日光市	今市市	板橋	○	○	
J3212-7	2	利根川	武川	野出畑小沢	日光市	今市市	手岡	○	○	
J3212-8	2	利根川	武子川	岩崎小沢	日光市	今市市	岩崎	○	○	
J3212-9	1	利根川	武子川	岩崎沢	日光市	今市市	岩崎	○	○	
J3213	2	利根川	大谷川	松原町沢上沢	日光市	今市市	松原町	○	○	
J3301	2	利根川	餅ヶ瀬川	今倉沢	日光市	足尾町	餅ヶ瀬	○	○	
J3302	2	利根川	餅ヶ瀬川	餅ヶ瀬下沢	日光市	足尾町	餅ヶ瀬	○	○	
J3303	2	利根川	康申川	小畑沢	日光市	足尾町	小滝	○	○	
J3303-2	1	利根川	渡良瀬川	南橋町宮住宅沢	日光市	足尾町	南橋	○	○	
J3304	2	利根川	渡良瀬川	龍蔵寺下沢	日光市	足尾町	赤倉	○	○	
J3305	2	利根川	渡良瀬川	深沢支沢	日光市	足尾町	深沢	○	○	
J3306	2	利根川	神子内川	神子内下沢	日光市	足尾町	神子内	○	○	
J3307	1	利根川	神子内川	神子内中沢	日光市	足尾町	神子内	○	○	
J3308	1	利根川	神子内川	神子内上沢	日光市	足尾町	神子内	○	○	
J3309	2	利根川	神子内川	中村沢	日光市	足尾町	神子内	○	○	
J3310	2	利根川	神子内川	牛莠沢	日光市	足尾町	神子内	○	○	
J3311	2	利根川	内籠川	塩沢	日光市	足尾町	内ノ籠	○	○	
J3312	2	利根川	内籠川	都沢支沢	日光市	足尾町	内ノ籠	○	○	
J3313	2	利根川	内籠川	向原沢	日光市	足尾町	向原	○	○	
J3401	2	利根川	鬼怒川	栗山沢	日光市	栗山村	日陰	○	○	
J3402	2	利根川	鬼怒川	上栗山下沢	日光市	栗山村	上栗山	○	○	
J3403	2	利根川	鬼怒川	上栗山上沢	日光市	栗山村	上栗山	○	○	
J3404	2	利根川	鬼怒川	天王山沢	日光市	栗山村	川俣	○	○	
J3405	2	利根川	鬼怒川	八重沢	日光市	栗山村	千渡原	○	○	
J3406	2	利根川	土呂部川	江戸沢	日光市	栗山村	土呂部	○	○	
J3407	2	利根川	土呂部川	木戸沢	日光市	栗山村	土呂部	○	○	
J3408	2	利根川	土呂部川	ハタ沢	日光市	栗山村	土呂部	○	○	
J3409	2	利根川	鬼怒川	松木平沢	日光市	栗山村	松ノ木平	○	○	
J3410	2	利根川	鬼怒川	竹の上沢	日光市	栗山村	竹ノ上	○	○	
J3411	2	利根川	鬼怒川	トコロボ沢	日光市	栗山村	小指	○	○	
J3415	2	利根川	湯西川	滑沢	日光市	栗山村	沢口	○	○	
J3501	2	利根川	鬼怒川	井戸入沢	日光市	藤原町	柄倉	○	○	
J3501-1	3	利根川	鬼怒川	上井戸上沢	日光市	藤原町	小佐越	○	○	
J3502	2	利根川	鬼怒川	沢入下沢	日光市	藤原町	滝	○	○	
J3503	2	利根川	鬼怒川	森の沢	日光市	藤原町	石渡戸	○	○	
J3503-1	2	利根川	男鹿川	田茂沢下沢	日光市	藤原町	上坪	○	○	
J3504	2	利根川	鬼怒川	中坪上沢	日光市	藤原町	中坪	○	○	
J3505	2	利根川	鬼怒川	中坪下沢	日光市	藤原町	中坪	○	○	
J3506	2	利根川	鬼怒川	下坪沢	日光市	藤原町	下坪	○	○	
J3506-1	2	利根川	男鹿川	入山沢左支	日光市	藤原町	中三依	○	○	
J3507	2	利根川	男鹿川	中三依上沢	日光市	藤原町	中三依上	○	○	
J3508	2	利根川	男鹿川	横川下沢	日光市	藤原町	横川	○	○	
J3509	1	利根川	男鹿川	横川上沢	日光市	藤原町	横川	○	○	
J3510	2	利根川	男鹿川	白倉沢	日光市	藤原町	上三依	○	○	
J3511	2	利根川	男鹿川	井戸沢	日光市	藤原町	上三依	○	○	
J3512	2	利根川	男鹿川	井戸沢下沢	日光市	藤原町	上三依	○	○	
J3513	2	利根川	男鹿川	坂本下沢	日光市	藤原町	坂本	○	○	
J3514(1)	2	利根川	鬼怒川	藁沢	日光市	藤原町	藤原	○	○	
J3514(2)	2	利根川	鬼怒川	藁沢	日光市	藤原町	藤原	○	○	
J3515	2	利根川	鬼怒川	にがみず下沢	日光市	藤原町	藤原	○	○	
J3515-1	2	利根川	鬼怒川	大原小沢	日光市	藤原町	大原	○	○	
J3515-2	3	利根川	鬼怒川	南沢	日光市	藤原町	自由が丘	○	○	
J3516	2	利根川	鬼怒川	上町上沢	日光市	藤原町	高德	○	○	
J3516-1	1	利根川	鬼怒川	オソ沢一号沢	日光市	藤原町	下の原	○	○	
J41001	3	利根川	小貝川	須釜三号沢	真岡市		須釜	○	○	
J41002	3	利根川	小貝川	大手七号沢	真岡市		大手	○	○	
J43001	3	利根川	大羽川	下大羽五号沢	芳賀郡	益子町	下大羽	○	○	
J43002	3	利根川	大羽川	谷井田一号沢	芳賀郡	益子町	谷井田	○	○	
J43003	3	利根川	大羽川	谷井田二号沢	芳賀郡	益子町	谷井田	○	○	
J43004	3	利根川	大羽川	谷井田三号沢	芳賀郡	益子町	谷井田	○	○	
J43005	3	利根川	大羽川	上大羽十号沢	芳賀郡	益子町	上大羽	○	○	

2-8-8 土砂災害警戒区域等(土石流)一覽表

溪流番号	区分	水系名	河川名	溪流名	郡・市	町・村	字	警戒区域	特別警戒区域	備考
J43006	3	利根川	大羽川	上大羽十一号沢	芳賀郡	益子町	上大羽	○	○	
J43007	3	利根川	大羽川	上大羽十二号沢	芳賀郡	益子町	上大羽	○		
J43008	3	利根川	大羽川	上大羽十三号沢	芳賀郡	益子町	上大羽	○		
J43009	3	利根川	大羽川	上大羽十四号沢	芳賀郡	益子町	上大羽	○		
J43010	3	利根川	大羽川	大川戸六号沢	芳賀郡	益子町	大川戸	○	○	
J43011	3	利根川	大羽川	大川戸七号沢	芳賀郡	益子町	大川戸	○	○	
J43012	3	利根川	大羽川	大川戸八号沢	芳賀郡	益子町	大川戸	○	○	
J43013	3	利根川	大羽川	大川戸九号沢	芳賀郡	益子町	大川戸	○	○	
J43014	3	利根川	大羽川	栗生八号沢	芳賀郡	益子町	栗生	○		
J43015	3	利根川	大羽川	栗生九号沢	芳賀郡	益子町	栗生	○	○	
J43016	3	利根川	大羽川	栗生十号沢	芳賀郡	益子町	栗生	○		
J43017	3	利根川	大羽川	栗生四号沢	芳賀郡	益子町	栗生	○	○	
J43018	3	利根川	大羽川	栗生二号沢	芳賀郡	益子町	栗生	○	○	
J43019	3	利根川	大羽川	上大羽十五号沢	芳賀郡	益子町	上大羽	○	○	
J43020	3	利根川	大羽川	赤石二号沢	芳賀郡	益子町	上大羽	○	○	
J43021	3	利根川	大羽川	上大羽十六号沢	芳賀郡	益子町	上大羽	○		
J43022	3	利根川	大羽川	北郷谷沢	芳賀郡	益子町	北郷谷	○	○	
J43023	3	利根川	子貝川	道祖土下沢	芳賀郡	益子町	道祖土下	○	○	
J43024	3	利根川	百日鬼川	道祖土上三号沢	芳賀郡	益子町	道祖土上	○	○	
J43025	3	利根川	子貝川	城内沢	芳賀郡	益子町	城内	○	○	
J43026	3	利根川	小貝川	西明寺一号沢	芳賀郡	益子町	西明寺	○	○	
J43027	3	利根川	小貝川	西明寺二号沢	芳賀郡	益子町	西明寺	○	○	
J43028	3	利根川	小貝川	西明寺十号沢	芳賀郡	益子町	西明寺	○		
J43029	3	利根川	小貝川	西明寺九号沢	芳賀郡	益子町	西明寺	○	○	
J43030	3	利根川	小貝川	新町二号沢	芳賀郡	益子町	新町	○	○	
J43031	3	利根川	ぐみ川	本郷四号沢	芳賀郡	益子町	本郷	○	○	
J43032	3	利根川	ぐみ川	山本二号沢	芳賀郡	益子町	山本	○	○	
J43033	3	利根川	ぐみ川	山本三号沢	芳賀郡	益子町	山本	○	○	
J43034	3	利根川	ぐみ川	原栗一号沢	芳賀郡	益子町	原栗	○	○	
J43035	3	利根川	ぐみ川	原栗一号沢	芳賀郡	益子町	原栗	○	○	
J43036	3	利根川	ぐみ川	原栗二号沢	芳賀郡	益子町	原栗	○		
J43037	3	利根川	ぐみ川	原西沢	芳賀郡	益子町	原西	○		
J43038	3	利根川	小貝川	大郷戸六号沢	芳賀郡	益子町	大郷戸	○		
J43039	3	利根川	大羽川	大川戸六号沢	芳賀郡	益子町	大川戸	○	○	
J45001	3	那珂川	桜川	刈生田一号沢	芳賀郡	市貝町	刈生田	○		
J45002	3	那珂川	荒川	見上四号沢	芳賀郡	市貝町	見上	○	○	
J51001	3	利根川	永野川		栃木市		岩出町	○	○	
J51002	3	利根川	永野川		栃木市		岩出町	○	○	
J51003	3	利根川	永野川		栃木市		日陰	○	○	
J51004	3	利根川	永野川		栃木市		打越	○	○	
J51005	3	利根川	藤川		栃木市		柳町	○		
J51006	3	利根川	藤川		栃木市		柳町	○		
J51007	3	利根川	藤川		栃木市		柳町	○	○	
J51008	3	利根川	柏倉川		栃木市		寺山	○	○	
J51009	3	利根川	柏倉川		栃木市		寺山	○	○	
J51010	3	利根川	柏倉川		栃木市		寺山	○	○	
J51011	3	利根川	柏倉川		栃木市		寺山	○	○	
J51012	3	利根川	柏倉川		栃木市		寺山	○	○	
J51013	3	利根川	柏倉川		栃木市		寺山	○	○	
J51014	3	利根川	柏倉川		栃木市		寺山	○	○	
J51015	3	利根川	柏倉川		栃木市		寺山	○		
J51016	3	利根川	柏倉川		栃木市		寺山	○		
J51017	3	利根川	柏倉川		栃木市		寺山	○	○	
J51018	3	利根川	永野川		栃木市		宮町	○		
J51019	3	利根川	永野川		栃木市		菅沼	○		
J51020	3	利根川	永野川		栃木市		初音山	○	○	
J51021	3	利根川	永野川		栃木市		初音山	○	○	
J51022	3	利根川	永野川		栃木市		初音山	○	○	
J51023	3	利根川	永野川		栃木市		初音山	○	○	
J51025	3	利根川	出流川		栃木市		根古谷	○	○	
J51027	3	利根川	出流川		栃木市		鍋山町	○	○	
J51028	3	利根川	出流川		栃木市		出流	○	○	
J51029	3	利根川	出流川		栃木市		片角	○	○	
J51030	3	利根川	出流川		栃木市		片角	○	○	
J51031	3	利根川	出流川		栃木市		片角	○	○	
J51032	3	利根川	出流川		栃木市		片角	○		
J51033	3	利根川	出流川		栃木市		片角	○	○	
J51034	3	利根川	出流川		栃木市		出流	○	○	
J51035	3	利根川	出流川		栃木市		出流	○	○	
J51038	3	利根川	永野川		栃木市		山口	○		
J51039	3	利根川	永野川		栃木市		台	○	○	
J51040	3	利根川	永野川		栃木市		下川	○	○	
J51041	3	利根川	永野川		栃木市		下川	○	○	
J51042	3	利根川	永野川		栃木市		下川原	○	○	
J51043	3	利根川	永野川		栃木市		永倉	○	○	
J51044	3	利根川	永野川	永倉一号沢	栃木市		永倉	○	○	
J51045	3	利根川	永野川		栃木市		永倉	○		
J51046	3	利根川	永野川		栃木市		永倉	○		
J51047	3	利根川	永野川		栃木市		仲方町	○		
J53001	3	利根川	三杉川	小野寺二号沢	下都賀郡	岩舟町	西根	○	○	
J53002	3	利根川	三杉川		下都賀郡	岩舟町	田代	○	○	
J53003	3	利根川	三杉川		下都賀郡	岩舟町	山中	○	○	
J53004	3	利根川	羽田川		下都賀郡	岩舟町	広戸	○	○	
J53005	3	利根川	羽田川		下都賀郡	岩舟町	羽田	○	○	
J53006	3	利根川	羽田川		下都賀郡	岩舟町	羽田	○	○	
J53007	3	利根川	羽田川		下都賀郡	岩舟町	羽田	○	○	
J54001	3	利根川	赤津川		栃木市	都賀町	木の西	○	○	
J54002	3	利根川	赤津川		栃木市	都賀町	深沢	○	○	
J54003	3	利根川	逆川		栃木市	都賀町	仲坪	○	○	
J54004	3	利根川	逆川	大楠七号沢	栃木市	都賀町	仲坪	○	○	
J54005	3	利根川	逆川	大楠八号沢	栃木市	都賀町	仲坪	○	○	

2-8-8 土砂災害警戒区域等(土石流)一覽表

溪流番号	区分	水系名	河川名	溪流名	郡・市	町・村	字	警戒区域	特別警戒区域	備考
J6100-01	3	那珂川	内川	坂ノ下沢	矢板市		高塩	○	○	
J6101	2	那珂川	江川	倉掛沢	矢板市		倉掛	○	○	
J6101-02b	3	那珂川	宮川	大持場沢	矢板市		長井	○	○	
J6101-03	3	那珂川	宮川	沼ノ入沢	矢板市		長井	○	○	
J6101-07	3	那珂川	宮川	森山沢	矢板市		長井	○	○	
J6102	1	那珂川	金精沢	金精沢	矢板市		第二農場	○	○	
J6201	2	利根川	泉川	沼倉一ノ沢	塩谷郡	塩谷町	沼倉	○	○	
J6202	2	利根川	泉川	沼倉二ノ沢	塩谷郡	塩谷町	沼倉	○	○	
J6203	2	利根川	泉川	入沢三ノ沢	塩谷郡	塩谷町	上沢	○	○	
J6204	1	利根川	泉川	入沢一ノ沢	塩谷郡	塩谷町	上沢	○	○	
J6205	2	利根川	泉川	入沢一ノ沢	塩谷郡	塩谷町	上沢	○	○	
J6206	2	利根川	泉川	入沢	塩谷郡	塩谷町	上沢	○	○	
J6207	2	利根川	泉川	学校沢	塩谷郡	塩谷町	上沢	○	○	
J6208	2	利根川	泉川	入沢二ノ沢	塩谷郡	塩谷町	上沢	○	○	
J6209	2	利根川	松川	山田一ノ沢	塩谷郡	塩谷町	風見山田	○	○	
J6210	2	利根川	松川	山田二ノ沢	塩谷郡	塩谷町	風見山田	○	○	
J6211	1	利根川	松川	山田三ノ沢	塩谷郡	塩谷町	風見山田	○	○	
J6212	2	利根川	松川	泉一ノ沢	塩谷郡	塩谷町	泉	○	○	
J6213	2	利根川	松川	泉二ノ沢	塩谷郡	塩谷町	泉	○	○	
J6214	2	利根川	松川	泉三ノ沢	塩谷郡	塩谷町	泉	○	○	
J6214-01	3	利根川	松川	向ノ内沢	塩谷郡	塩谷町	泉	○	○	
J6215	2	利根川	松川	飯岡沢	塩谷郡	塩谷町	飯岡	○	○	
J6216	2	利根川	松川	芦場四号沢	塩谷郡	塩谷町	芦場新田	○	○	
J6217	2	利根川	松川	芦場二号沢	塩谷郡	塩谷町	芦場新田	○	○	
J6218	1	利根川	松川	天頂沢	塩谷郡	塩谷町	天頂	○	○	
J6219	1	利根川	松川	西山一ノ沢	塩谷郡	塩谷町	西山	○	○	
J6219-01	3	那珂川	荒川	新林一ノ沢	塩谷郡	塩谷町	西山	○	○	
J6219-02	3	那珂川	荒川	新林二ノ沢	塩谷郡	塩谷町	東房	○	○	
J6219-04	3	利根川	西荒川	上久保沢	塩谷郡	塩谷町	下寺島	○	○	
J6220	2	那珂川	東荒川	上寺島一ノ沢	塩谷郡	塩谷町	上寺島	○	○	
J6221	2	那珂川	東荒川	上寺島二ノ沢	塩谷郡	塩谷町	上寺島	○	○	
J6222	2	那珂川	東荒川	幸名下沢	塩谷郡	塩谷町	鳥羽新田	○	○	
J6222-01	3	那珂川	東荒川	丸山沢	塩谷郡	塩谷町	鳥羽新田	○	○	
J6501	2	那珂川	荒川	星の宮沢	さくら市	喜連川町	葛城	○	○	
J7201	2	那珂川	蛇尾川	湯宮一ノ沢	黒磯市		嶋内 湯宮	○	○	
J7202	2	那珂川	蛇尾川	湯宮二ノ沢	黒磯市		嶋内 湯宮	○	○	
J7203	2	那珂川	熊川	嶋内上沢	黒磯市		嶋内 嶋内	○	○	
J7401	1	那珂川	那珂川	北上大輪沢	那須郡	黒羽町	大輪字上大輪	○	○	
J7402	2	那珂川	那珂川	長谷田二ノ沢	那須郡	黒羽町	大輪字長谷田	○	○	
J7403	2	那珂川	松葉川	薄沢沢	那須郡	黒羽町	中野内字薄沢	○	○	
J7404	2	那珂川	松葉川	磯上六号沢	那須郡	黒羽町	両郷字磯上	○	○	
J7405	2	那珂川	松葉川	磯上五号沢	那須郡	黒羽町	両郷字磯上	○	○	
J7406	2	那珂川	松葉川	磯上四号沢	那須郡	黒羽町	両郷字磯上	○	○	
J7407	2	那珂川	松葉川	磯上三号沢	那須郡	黒羽町	両郷字磯上	○	○	
J7408	2	那珂川	松葉川	磯上二号沢	那須郡	黒羽町	両郷字磯上	○	○	
J7409	2	那珂川	松葉川	不動沢	那須郡	黒羽町	両郷字磯上	○	○	
J7410	2	那珂川	松葉川	鍛冶内二ノ沢	那須郡	黒羽町	河原字鍛冶内	○	○	
J74100	1	久慈川	押川	横山沢	那須郡	黒羽町	須賀川字横山	○	○	
J74100-1	2	久慈川	押川	池の作沢	那須郡	黒羽町	須賀川字大久保	○	○	
J74101	1	久慈川	大道沢川	市場沢	那須郡	黒羽町	須賀川字市場	○	○	
J7410-1	2	那珂川	松葉川	百目鬼沢	那須郡	黒羽町	河原字鍛冶内	○	○	
J74102	2	久慈川	押川	中居沢	那須郡	黒羽町	須賀川字中居	○	○	
J74103	2	久慈川	押川	湯舟沢	那須郡	黒羽町	須賀川字中居	○	○	
J74103-1	2	久慈川	押川	石畑2号沢	那須郡	黒羽町	須賀川字石畑	○	○	
J74104	2	久慈川	押川	下石畑沢	那須郡	黒羽町	須賀川字石畑	○	○	
J7411	2	那珂川	松葉川	鍛冶内三号沢	那須郡	黒羽町	河原字鍛冶内	○	○	
J7412	2	那珂川	松葉川	鍛冶内四号沢	那須郡	黒羽町	河原字鍛冶内	○	○	
J7413	2	那珂川	松葉川	鍛冶内沢	那須郡	黒羽町	河原字鍛冶内	○	○	
J7414	2	那珂川	松葉川	鍛冶内五号沢	那須郡	黒羽町	河原字鍛冶内	○	○	
J7415	2	那珂川	松葉川	鍛冶内六号沢	那須郡	黒羽町	河原字鍛冶内	○	○	
J7416	2	那珂川	前松葉川	入小滝一ノ沢	那須郡	黒羽町	寺宿字入小滝	○	○	
J7417-1	2	那珂川	前松葉川	前松葉5号沢	那須郡	黒羽町	寺宿字寺宿	○	○	
J7419	2	那珂川	前松葉川	前松葉四号沢	那須郡	黒羽町	寺宿字入小滝	○	○	
J7420	2	那珂川	前松葉川	前松葉沢	那須郡	黒羽町	寺宿字入小滝	○	○	
J7421	2	那珂川	前松葉川	入小滝二ノ沢	那須郡	黒羽町	寺宿字入小滝	○	○	
J7421-1	2	那珂川	木佐美川	狭間沢	那須郡	黒羽町	木佐美字裨畑	○	○	
J7422	2	那珂川	木佐美川	裨畑沢	那須郡	黒羽町	木佐美字裨畑	○	○	
J7423	2	那珂川	木佐美川	木佐美川	那須郡	黒羽町	木佐美字裨畑	○	○	
J7424	2	那珂川	前松葉川	前郷一ノ沢	那須郡	黒羽町	木佐美字前郷	○	○	
J7426	2	那珂川	前松葉川	八重俵沢沢	那須郡	黒羽町	久野又字八重俵沢	○	○	
J7427	2	那珂川	前松葉川	下八重俵沢沢	那須郡	黒羽町	久野又字八重俵沢	○	○	
J7427-1	2	那珂川	松葉川	後沢	那須郡	黒羽町	北野上字愛吉	○	○	
J7428	1	那珂川	野上川	田沢	那須郡	黒羽町	北野上字清水内	○	○	
J7428-1	2	那珂川	尻高田川	尻高田6号沢	那須郡	黒羽町	北野上字尻高田	○	○	
J7429	2	那珂川	尻高田川	尻高田三号沢	那須郡	黒羽町	北野上字尻高田	○	○	
J7430	2	那珂川	尻高田川	尻高田一ノ沢	那須郡	黒羽町	北野上字尻高田	○	○	
J7431	2	那珂川	尻高田川	尻高田沢	那須郡	黒羽町	北野上字尻高田	○	○	
J7432	2	那珂川	尻高田川	尻高田二ノ沢	那須郡	黒羽町	北野上字尻高田	○	○	
J7433	2	那珂川	尻高田川	尻高田四号沢	那須郡	黒羽町	北野上字尻高田	○	○	
J7434	2	那珂川	尻高田川	尻高田五号沢	那須郡	黒羽町	北野上字尻高田	○	○	
J7435	2	那珂川	野上川	塩畑二ノ沢	那須郡	黒羽町	北野上字塩畑	○	○	
J7436	2	那珂川	野上川	塩畑三ノ沢	那須郡	黒羽町	北野上字塩畑	○	○	
J7437	1	那珂川	野上川	塩ノ草沢二ノ沢	那須郡	黒羽町	北野上字塩ノ草	○	○	
J7437-1	2	那珂川	野上川	中山3号沢	那須郡	黒羽町	北野上字中山	○	○	
J7438	2	那珂川	野上川	中山一ノ沢	那須郡	黒羽町	北野上字中山	○	○	
J7439	2	那珂川	野上川	中山二ノ沢	那須郡	黒羽町	北野上字中山	○	○	
J7440	2	那珂川	野上川	上中山沢	那須郡	黒羽町	北野上字中山	○	○	
J7441	2	那珂川	野上川	唐松沢	那須郡	黒羽町	北野上字中山	○	○	
J7442	2	那珂川	野上川	御亭山沢	那須郡	黒羽町	北野上字中山	○	○	
J7443	2	那珂川	松葉川	岡沢	那須郡	黒羽町	前田字黒羽田町	○	○	
J7443-1	2	那珂川	松葉川	岡2号沢	那須郡	黒羽町	黒羽田町字黒羽田	○	○	

2-8-8 土砂災害警戒区域等(土石流)一覽表

溪流番号	区分	水系名	河川名	溪流名	郡・市	町・村	字	警戒区域	特別警戒区域	備考
J7443-2	2	那珂川	笹目川	笹目沢	那須郡	黒羽町	亀久字笹目	○		
J7444-1	2	那珂川	亀久川	柏田沢	那須郡	黒羽町	亀久字論手	○	○	
J7444-3	2	那珂川	那珂川	大久保沢	那須郡	黒羽町	亀久字大久保	○		
J7444-4	2	那珂川	武茂川	赤居原の沢	那須郡	黒羽町	須佐木字池内	○	○	
J7445	2	那珂川	武茂川	上鶴居沢	那須郡	黒羽町	須佐木字鶴居	○	○	
J7446	2	那珂川	木曾分川	雨蔵一号沢	那須郡	黒羽町	須佐木字雨蔵	○	○	
J7447	2	那珂川	木曾分川	雨蔵二号沢	那須郡	黒羽町	須佐木字雨蔵	○	○	
J7447-1	2	那珂川	木曾分川	雨蔵3号沢	那須郡	黒羽町	須佐木字雨蔵	○	○	
J7448	2	那珂川	武茂川	町田一号沢	那須郡	黒羽町	須佐木字町田	○	○	
J7449	1	那珂川	武茂川	町田二号沢	那須郡	黒羽町	須佐木字町田	○	○	
J7449-1	2	那珂川	武茂川	田の作沢	那須郡	黒羽町	須佐木字町田	○	○	
J7450	1	那珂川	武茂川	柳田二号沢	那須郡	黒羽町	須佐木字柳田	○		
J7451	2	那珂川	武茂川	加良美上二号沢	那須郡	黒羽町	雲岩寺字加良美上	○	○	
J7452	2	那珂川	武茂川	加良美上沢	那須郡	黒羽町	雲岩寺字加良美上	○	○	
J7453	2	那珂川	武茂川	露久保二号沢	那須郡	黒羽町	雲岩寺字露久保	○	○	
J7454	2	那珂川	武茂川	露久保沢	那須郡	黒羽町	雲岩寺字露久保	○	○	
J7454-1	2	那珂川	武茂川	川中沢	那須郡	黒羽町	雲蔵寺字露久保	○	○	
J7455	2	那珂川	武茂川	西川上沢	那須郡	黒羽町	南方字川上	○	○	
J7456	2	那珂川	浅ヶ沢川	上下山沢	那須郡	黒羽町	南方字下山	○	○	
J7457	2	那珂川	浅ヶ沢川	上下山二号沢	那須郡	黒羽町	南方字下山	○	○	
J7457-1	2	那珂川	浅ヶ沢川	上下山4号沢	那須郡	黒羽町	南方字南方1区	○	○	
J7458	2	那珂川	浅ヶ沢川	浅ヶ沢二号沢	那須郡	黒羽町	南方字下山	○	○	
J7460	2	那珂川	浅ヶ沢川	上下山3号沢	那須郡	黒羽町	南方字下山	○	○	
J7460-1	2	那珂川	浅ヶ沢川	上下山5号沢	那須郡	黒羽町	南方字南方1区	○	○	
J7460-2	2	那珂川	武茂川	田中2号沢	那須郡	黒羽町	南方字田中	○	○	
J7461	2	那珂川	武茂川	田中沢	那須郡	黒羽町	南方字田中	○	○	
J7462	2	那珂川	武茂川	大川二号沢	那須郡	黒羽町	南方字田中	○	○	
J7464	2	那珂川	武茂川	大川四号沢	那須郡	黒羽町	南方字大川沢	○	○	
J7465	2	那珂川	武茂川	大川五号沢	那須郡	黒羽町	南方字大川沢	○	○	
J7465-1	2	那珂川	武茂川	大川6号沢	那須郡	黒羽町	南方字大川沢	○	○	
J7466	2	那珂川	武茂川	下平清水二号沢	那須郡	黒羽町	南方字平清水	○	○	
J7467	2	那珂川	武茂川	下平清水沢	那須郡	黒羽町	南方字平清水	○	○	
J7468	2	那珂川	武茂川	平清水沢	那須郡	黒羽町	南方字平清水沢	○	○	
J7469	2	那珂川	武茂川	阿寺二号沢	那須郡	黒羽町	南方字阿寺	○	○	
J7470	2	那珂川	武茂川	阿寺三号沢	那須郡	黒羽町	南方字阿寺	○	○	
J7471	2	那珂川	武茂川	阿寺四号沢	那須郡	黒羽町	南方字阿寺	○	○	
J7472	2	那珂川	武茂川	上南方六号沢	那須郡	黒羽町	南方字上南方	○	○	
J7473	2	那珂川	武茂川	上南方三号沢	那須郡	黒羽町	南方字上南方	○	○	
J7476	2	那珂川	武茂川	上南方八号沢	那須郡	黒羽町	南方字上南方	○	○	
J7476-1	2	那珂川	武茂川	梅屋沢支流	那須郡	黒羽町	南方字上南方	○	○	
J7477	2	那珂川	武茂川	小轟沢	那須郡	黒羽町	南方字上南方	○	○	
J7478	2	那珂川	武茂川	上南方二号沢	那須郡	黒羽町	南方字上南方	○	○	
J7479	2	那珂川	武茂川	上南方五号沢	那須郡	黒羽町	南方字上南方	○	○	
J7480	2	那珂川	武茂川	高取二号沢	那須郡	黒羽町	南方字高取	○	○	
J7481	2	那珂川	武茂川	高取沢	那須郡	黒羽町	南方字高取	○	○	
J7482	2	那珂川	武茂川	下西の入沢	那須郡	黒羽町	南方字川上	○	○	
J7483	1	那珂川	武茂川	東川上沢	那須郡	黒羽町	南方字川上	○	○	
J7483-1	1	那珂川	武茂川	四斗蒔5号沢	那須郡	黒羽町	雲蔵寺字四斗蒔	○	○	
J7484	2	那珂川	武茂川	四斗蒔二号沢	那須郡	黒羽町	雲岩寺字四斗蒔	○	○	
J7485	2	那珂川	武茂川	四斗蒔三号沢	那須郡	黒羽町	雲岩寺字四斗蒔	○	○	
J7486	2	那珂川	武茂川	四斗蒔四号沢	那須郡	黒羽町	雲岩寺字四斗蒔	○	○	
J7486-1	2	那珂川	武茂川	上の台沢	那須郡	黒羽町	雲蔵寺字雲蔵寺	○	○	
J7487	1	那珂川	武茂川	上瀬場沢	那須郡	黒羽町	須佐木字瀬場	○	○	
J7488	2	那珂川	武茂川	瀬場沢	那須郡	黒羽町	須佐木字瀬場	○	○	
J7489	2	那珂川	武茂川	下瀬場沢	那須郡	黒羽町	須佐木字瀬場	○	○	
J7490	1	那珂川	武茂川	池口沢	那須郡	黒羽町	須佐木字池口	○	○	
J7490-1	2	久慈川	押川	五本木2号沢	那須郡	黒羽町	須賀川字石畑	○	○	
J7491	1	久慈川	押川	平渡四号沢	那須郡	黒羽町	須賀川字平渡土	○	○	
J7492	2	久慈川	押川	清水沢	那須郡	黒羽町	須賀川字清水	○	○	
J7493	2	久慈川	押川	肱内沢	那須郡	黒羽町	須賀川字肱内	○	○	
J7494	1	久慈川	押川	肱内二号沢	那須郡	黒羽町	須賀川字肱内	○	○	
J7495	2	久慈川	押川	小元一号沢	那須郡	黒羽町	須賀川字小元	○	○	
J7496	2	久慈川	押川	小元二号沢	那須郡	黒羽町	須賀川字小元	○	○	
J7497	2	久慈川	押川	宿四号沢	那須郡	黒羽町	須賀川字如来	○	○	
J7498	2	久慈川	押川	如来五号沢	那須郡	黒羽町	須賀川字如来	○	○	
J7499	2	久慈川	押川	宿三号沢	那須郡	黒羽町	須賀川字如来	○	○	
J7501	2	那珂川	苦戸川	苦戸二号沢	那須郡	那須町	高久丙	○	○	
J7502	2	那珂川	奈良川	中重沢	那須郡	那須町	横岡字中重	○	○	
J7502-1	2	那珂川	奈良川	大沢	那須郡	那須町	寄居字山中	○	○	
J7502-3	2	那珂川	奈良川	豆沢A	那須郡	那須町	寄居字豆沢	○	○	
J7502-4	2	那珂川	奈良川	豆沢	那須郡	那須町	寄居字豆沢	○	○	
J7502-5	3	那珂川	奈良川	豆沢B	那須郡	那須町	寄居字豆沢	○	○	
J7502-6	3	那珂川	奈良川	豆沢C	那須郡	那須町	寄居字豆沢	○	○	
J7502-7	2	那珂川	奈良川	本郷沢	那須郡	那須町	寄居字本郷	○	○	
J7503	1	那珂川	奈良川	寄居二号沢	那須郡	那須町	横岡 寄居本郷	○		
J7504	2	那珂川	奈良川	寄居三号沢	那須郡	那須町	横岡字寄居本郷	○	○	
J7504-1	3	那珂川	奈良川	本郷沢A	那須郡	那須町	寄居字寄居本郷	○	○	
J7505	2	那珂川	奈良川	沢口沢	那須郡	那須町	寄居字沢口	○	○	
J7505-1	2	那珂川	奈良川	枝木沢A	那須郡	那須町	横岡字板屋	○	○	
J7506	2	那珂川	奈良川	芦野中沢	那須郡	那須町	芦野字唐木田	○	○	
J7507	2	那珂川	奈良川	下芦野沢	那須郡	那須町	芦野字下芦町	○	○	
J7507-1	2	那珂川	三蔵川	上郷沢	那須郡	那須町	沼の原	○	○	
J7507-2	2	那珂川	三蔵川	下平沢A	那須郡	那須町	梓字下平	○	○	
J7508	2	那珂川	三蔵川	中梓二号沢	那須郡	那須町	梓字中梓	○	○	
J7508-1	2	那珂川	三蔵川	大ヶ谷沢A	那須郡	那須町	梓字木下	○	○	
J7509	2	那珂川	三蔵川	木下川	那須郡	那須町	芦沢字大ヶ谷	○	○	
J7509-1	2	那珂川	三蔵川	大ヶ谷沢B	那須郡	那須町	梓字木下	○	○	
J7509-2	2	那珂川	三蔵川	大ヶ谷沢C	那須郡	那須町	梓字木下	○	○	
J7510	2	那珂川	三蔵川	下大畑沢	那須郡	那須町	大畑字大畑	○	○	
J7510-1	2	那珂川	三蔵川	打尾木沢A	那須郡	那須町	大畑字打尾木	○	○	
J7510-2	2	那珂川	三蔵川	打尾木沢A	那須郡	那須町	大畑字打尾木	○	○	

2-8-8 土砂災害警戒区域等(土石流)一覽表

溪流番号	区分	水系名	河川名	溪流名	郡・市	町・村	字	警戒区域	特別警戒区域	備考
J7510-3	2	那珂川	三蔵川	荒金沢A	那須郡	那須町	大畑字荒金沢	○	○	
J7511	2	那珂川	荒金沢川	荒金沢沢	那須郡	那須町	大畑字荒金沢	○	○	
J7511-1	2	那珂川	三蔵川	舟城沢	那須郡	那須町	大畑字打尾木	○	○	
J7511-2	2	那珂川	三蔵川	蓑沢A	那須郡	那須町	蓑沢字蓑沢	○	○	
J7512	2	那珂川	梓川	山崎二号沢	那須郡	那須町	梓字山崎	○	○	
J7513	2	那珂川	梓川	山崎三号沢	那須郡	那須町	梓字山崎	○	○	
J7514	2	那珂川	梓川	北何沢	那須郡	那須町	梓字山崎	○	○	
J7514-1	3	那珂川	梓川	梓川A	那須郡	那須町	梓字山崎	○	○	
J7514-2	2	那珂川	梓川	山崎沢	那須郡	那須町	梓字山崎	○	○	
J7514-3	3	那珂川	梓川	梓川B	那須郡	那須町	梓字山崎	○	○	
J7515	2	那珂川	梓川	二号ドロブ沢	那須郡	那須町	梓字山崎	○	○	
J7515-1	2	那珂川	梓川	ドロブ沢	那須郡	那須町	梓字山崎	○	○	
J7515-2	3	那珂川	梓川	梓川C	那須郡	那須町	梓字山崎	○	○	
J7515-3	3	那珂川	梓川	梓川D	那須郡	那須町	梓字山崎	○	○	
J7516	2	那珂川	大和須川	大和須沢	那須郡	那須町	大和須字棚橋	○	○	
J7517	2	那珂川	大和須川	棚橋一号沢	那須郡	那須町	大和字棚橋	○	○	
J7518	3	那珂川	大和須川	棚橋二号沢	那須郡	那須町	大和字棚橋	○	○	
J7519	2	那珂川	大和須川	下駄小屋三号沢	那須郡	那須町	大和須字棚橋	○	○	
J7520	2	那珂川	大和須川	下駄小屋一号沢	那須郡	那須町	大和須字棚橋	○	○	
J7521	2	那珂川	大和須川	下駄小屋四号沢	那須郡	那須町	大和須字棚橋	○	○	
J7522	2	那珂川	大和須川	川中子沢	那須郡	那須町	大和須字棚橋	○	○	
J7701	2	那珂川	箒川	台沢	那須郡	塩原町	金沢 金沢下	○	○	
J7701-1	2	那珂川	箒川	和田山沢	那須郡	塩原町	金沢字和田山	○	○	
J7702	2	那珂川	シラン沢	野刈戸沢	那須郡	塩原町	中塩原 野刈戸	○	○	
J7703	2	那珂川	箒川	夕の原沢	那須郡	塩原町	下塩原 夕の原	○	○	
J81001	3	那珂川	荒川	阿久津沢	那須烏山市	南那須町	阿久津	○	○	
J81002	3	那珂川	荒川	入江野一号沢	那須烏山市	南那須町	入江野	○	○	
J81005	3	那珂川	荒川	矢の目沢	那須烏山市	南那須町	矢の目	○	○	
J81006	3	那珂川	江川	西熊田六号沢	那須烏山市	南那須町	西熊田	○	○	
J81007	3	那珂川	江川	西熊田七号沢	那須烏山市	南那須町	西熊田	○	○	
J81008	3	那珂川	江川	宿四号沢	那須烏山市	南那須町	宿	○	○	
J81009	3	那珂川	岩川	小山三号沢	那須烏山市	南那須町	小山	○	○	
J82001	3	那珂川	荒川	矢の目一号沢	那須烏山市	烏山町	矢の目	○	○	
J82002	3	那珂川	荒川	矢の目二号沢	那須烏山市	烏山町	矢の目	○	○	
J82003	3	那珂川	江川	向田西二沢	那須烏山市	烏山町	向田西	○	○	
J82005	3	那珂川	那珂川	愛宕台四号沢	那須烏山市	烏山町	愛宕台	○	○	
J82006	3	那珂川	江川	神長中沢	那須烏山市	烏山町	神長中	○	○	
J82007	3	那珂川	那珂川	愛宕台五号沢	那須烏山市	烏山町	愛宕台	○	○	
J82008	3	那珂川	那珂川	愛宕台六号沢	那須烏山市	烏山町	愛宕台	○	○	
J82009	3	那珂川	中山川	菅ノ沢三号沢	那須烏山市	烏山町	菅ノ沢	○	○	
J82010	3	那珂川	中山川	菅ノ沢四号沢	那須烏山市	烏山町	菅ノ沢	○	○	
J82011	3	那珂川	那珂川	大桶下沢	那須烏山市	烏山町	大桶下	○	○	
J83001	3	那珂川	小口川	小口一号沢	那須郡	那珂川町	小口	○	○	
J83002	3	那珂川	小口川	小口二号沢	那須郡	那珂川町	小口	○	○	
J83003	3	那珂川	小口川	板山一号沢	那須郡	那珂川町	板山	○	○	
J83004	3	那珂川	小口川	板山二号沢	那須郡	那珂川町	板山	○	○	
J83005	3	那珂川	久那川	塩田三号沢	那須郡	那珂川町	塩田	○	○	
J83008	3	那珂川	武茂川	大鳥二号沢	那須郡	那珂川町	大鳥	○	○	
J83009	3	那珂川	武茂川	大鳥三号沢	那須郡	那珂川町	大鳥	○	○	
J83010	3	那珂川	武茂川	平館二号沢	那須郡	那珂川町	平館	○	○	
J83011	3	那珂川	武茂川	栃平一号沢	那須郡	那珂川町	栃平	○	○	
J83012	3	那珂川	武茂川	栃平二号沢	那須郡	那珂川町	栃平	○	○	
J83013	3	那珂川	那珂川	和台沢	那須郡	那珂川町	和台	○	○	
J83014	3	那珂川	城間川	城間四号沢	那須郡	那珂川町	城間	○	○	
J83015	3	那珂川	城間川	城間五号沢	那須郡	那珂川町	城間	○	○	
J83016	3	那珂川	城間川	城間六号沢	那須郡	那珂川町	城間	○	○	
J83017	3	那珂川	城間川	城間七号沢	那須郡	那珂川町	城間	○	○	
J91001	3	利根川	出流川		佐野市		赤見町 萱場	○	○	
J91002	3	利根川	出流川		佐野市		赤見町 萱場	○	○	
J91003	3	利根川	出流川		佐野市		赤見町 萱場	○	○	
J91004	3	利根川	彦間川		佐野市		寺久保町 西根	○	○	
J91005	3	利根川	彦間川		佐野市		寺久保町	○	○	
J91006	3	利根川	彦間川		佐野市		寺久保町	○	○	
J91007	3	利根川	彦間川		佐野市		寺久保町	○	○	
J91008	3	利根川	彦間川		佐野市		寺久保町	○	○	
J91009	3	利根川	旗川		佐野市		出流原町 大門	○	○	
J91010	3	利根川	秋山川		佐野市		田野入町	○	○	
J91011	3	利根川	三杉川	下富士沢二号	佐野市		富士町	○	○	
J91012	3	利根川	三杉川		佐野市		富士町	○	○	
J91013	3	利根川	三杉川		佐野市		富士町	○	○	
J91014	3	利根川	三杉川	唐沢	佐野市		富士町 上富士	○	○	
J91015	3	利根川	三杉川		佐野市		富士町	○	○	
J91016	3	利根川	三杉川		佐野市		富士町	○	○	
J91017	3	利根川	三杉川		佐野市		斐川町	○	○	
J91018	3	利根川	三杉川		佐野市		斐川町	○	○	
J91019	3	利根川	三杉川		佐野市		斐川町	○	○	
J92001	3	利根川	彦間川	坂本沢	佐野市	田沼町	坂本	○	○	
J92002	3	利根川	閑馬川	沢口沢1号	佐野市	田沼町	沢口	○	○	
J92003	3	利根川	閑馬川	沢口沢2号	佐野市	田沼町	沢口	○	○	
J92004	3	利根川	閑馬川	沢口沢3号	佐野市	田沼町	沢口	○	○	
J92005	3	利根川	彦間川	足並沢	佐野市	田沼町	中妻	○	○	
J92006	3	利根川	彦間川	鹿島沢1号	佐野市	田沼町	中妻	○	○	
J92007	3	利根川	彦間川	鹿島沢2号	佐野市	田沼町	中妻	○	○	
J92008	3	利根川	旗川	殿山沢	佐野市	田沼町	戸室	○	○	
J92009	3	利根川	秋山川	源蔵口沢	佐野市	田沼町	山越	○	○	
J92010	3	利根川	秋山川	谷ツ沢1号	佐野市	田沼町	円	○	○	
J92011	3	利根川	秋山川	谷ツ沢2号	佐野市	田沼町	御禰町	○	○	
J92012	3	利根川	秋山川	菊水面山沢	佐野市	田沼町	御禰町	○	○	
J93001	3	利根川	秋山川		佐野市	葛生町	悪戸	○	○	
J93002	3	利根川	秋山川		佐野市	葛生町	田名網	○	○	
J93003	3	利根川	秋山川		佐野市	葛生町	宮下町	○	○	

2-8-8 土砂災害警戒区域等(土石流)一覽表

溪流番号	区分	水系名	河川名	溪流名	郡・市	町・村	字	警戒区域	特別警戒区域	備考
J93004	3	利根川	小曾戸川	小室六号沢	佐野市	葛生町	小室	○	○	
J93005	3	利根川	秋山川		佐野市	葛生町	会沢 小室	○	○	
J93006	3	利根川	秋山川		佐野市	葛生町	会沢 小室	○	○	
J93007	3	利根川	小曾戸川		佐野市	葛生町	小室	○	○	
J93008	3	利根川	小曾戸川		佐野市	葛生町	小室	○	○	
J93009	3	利根川	小曾戸川		佐野市	葛生町	小室	○	○	
J93010	3	利根川	小曾戸川		佐野市	葛生町	小室	○	○	
J93011	3	利根川	秋山川		佐野市	葛生町	会沢 小室	○	○	
J93012	3	利根川	小曾戸川		佐野市	葛生町	西山	○	○	
J93013	3	利根川	小曾戸川		佐野市	葛生町	朝日町	○	○	
J93014	3	利根川	小曾戸川		佐野市	葛生町	朝日町	○	○	
J93015	3	利根川	小曾戸川		佐野市	葛生町	朝日町	○	○	
J93016	3	利根川	小曾戸川		佐野市	葛生町	朝日町	○	○	
J93017	3	利根川	小曾戸川		佐野市	葛生町	朝日町	○	○	
J93018	3	利根川	秋山川		佐野市	葛生町	富士見町	○	○	
J93019	3	利根川	秋山川		佐野市	葛生町	富士見町	○	○	
J93020	3	利根川	秋山川		佐野市	葛生町	富士見町	○	○	
J93021	3	利根川	秋山川		佐野市	葛生町	富士見町	○	○	
J93022	3	利根川	秋山川		佐野市	葛生町	富士見町	○	○	
J93023	3	利根川	秋山川		佐野市	葛生町	中	○	○	
J93024	3	利根川	秋山川		佐野市	葛生町	中	○	○	

2-8-9 雪崩危険箇所及び準ずる箇所一覧表

◆ 雪崩危険箇所一覧表

(1) 県土整備部所管分

(令和4(2022)年7月現在)

No	箇所名	位置			人家 (戸)	公共的 建物	摘要
		郡・市	町・村	大字			
1	金精	日光市		湯元	1	有	
2	湯元	日光市		湯元	70	有	
3	湯元スキー場	日光市		湯元	65	有	
4	中宮祠-1	日光市		中宮祠	2	有	
5	光徳	日光市		湯元	2	有	
6	大学村	日光市		湯元	7	有	
7	竜頭の滝	日光市		中宮祠	1	有	
8	菖蒲ヶ浜スキー場	日光市		中宮祠	20	有	
9	菖蒲ヶ浜-1	日光市		中宮祠	16	有	
10	金谷ポートハウス裏	日光市		中宮祠	3	有	
11	幼稚園裏	日光市		中宮祠	3	有	
12	狸窪	日光市		中宮祠	3	有	
13	歌ヶ浜	日光市		中宮祠	29	有	
14	馬返	日光市		細尾町	7		
15	別倉山	日光市		清滝	139	有	
16	清滝一丁目	日光市		清滝一丁目	15		
17	安良沢	日光市		清滝安良沢町～久次良町	442	有	
18	日光-1	日光市		日光	43	有	
19	日光-2	日光市		日光	5	有	
20	日光-3	日光市		日光	4	有	
21	本町	日光市		本町	63	有	
22	萩垣面	日光市		萩垣面	13	有	
23	外山ヶ原	日光市		萩垣面	45	有	
24	山内	日光市		山内	1	有	
25	山内	日光市		山内	5		
26	ホリディービル	日光市		所野	1	有	
27	所野-2	日光市		所野	1	有	
28	所野-3	日光市		所野	13		
29	東電第一発電所	日光市		所野	1	有	
30	所野-5	日光市		所野	9		
31	所野	日光市		所野	49	有	
32	江ノ久保	日光市		所野	23		
33	新細尾	日光市		細尾町	23		
34	大木戸	日光市		細尾町	8		
35	細尾リンク	日光市		細尾町	2	有	
36	含満	日光市		匠町	21	有	
37	天王山下	日光市		上鉢石町～若杉町	151	有	
38	滝ヶ原	日光市		滝ヶ原	11		
39	殿畑-4	日光市		滝ヶ原	1	有	
40	馬坂-2	日光市		西小来川	5		
41	飯居	日光市		西小来川	5		
42	丸政裏	日光市		西小来川	20	有	
43	中井-1	日光市		西小来川	8		
44	サイカチ原	日光市		西小来川	18		
45	大久田-2	日光市		中小来川	6		
46	大久保	日光市		中小来川	5		
47	白沢	日光市		山久保	11	有	
48	赤井原	日光市		東小来川	3	有	
49	中界地	日光市		東小来川	6		
50	算用畑	日光市		東小来川	7		
51	小春-1	日光市		小春	4	有	
52	小春-2	日光市		小春	5		
53	塩ノ原	日光市		宮小来川	10		
54	小沢	日光市		宮小来川	6		
55	鍛冶屋	日光市		宮小来川	13		
56	山口-4	日光市		南小来川	17		
57	山口	日光市		南小来川	10		
58	下道祖神	日光市		南小来川	13		

2-8-9 雪崩危険箇所及び準ずる箇所一覧表

◆ 雪崩危険箇所一覧表

(1) 県土整備部所管分

(令和4(2022)年7月現在)

No	箇所名	位置			人家 (戸)	公共的 建 物	摘要
		郡・市	町・村	大 字			
小計	58箇所 (旧日光市分小計)						

2-8-9 雪崩危険箇所及び準ずる箇所一覧表

◆ 雪崩危険箇所一覧表

(1) 県土整備部所管分

(令和4(2022)年7月現在)

No	箇所名	位置			人家 (戸)	公共的 建物	摘要
		郡・市	町・村	大字			
1	花和	日光市		花和	9	有	
2	沢口	日光市		沢口	18	有	
3	沢口-1	日光市		湯西川	3	有	
4	今瀨-2	日光市		湯西川	6	有	
5	今瀨	日光市		今瀨	36	有	
6	湯平-2	日光市		湯西川	5	有	
7	石上	日光市		湯西川	15	有	
8	湯平	日光市		湯平	16	有	
9	下原	日光市		下原	5		
10	川戸-2	日光市		湯西川	17	有	
11	川戸-1	日光市		湯西川	35	有	
12	仲内	日光市		湯西川	40	有	
13	一ツ石	日光市		西川	13	有	
14	赤下-3	日光市		西川	3	有	
15	赤下-1	日光市		西川	9	有	
16	打越-2	日光市		打越	1	有	
17	上野	日光市		上野	30	有	
18	日光沢	日光市		鬼怒沼	1	有	
19	加仁湯	日光市		鬼怒沼	1	有	
20	八丁の湯	日光市		鬼怒沼	1	有	
21	手白沢温泉	日光市		川俣	1	有	
22	湯元-1	日光市		湯元	4	有	
23	湯元-2	日光市		湯元	22	有	
24	川俣-1	日光市		川俣	6	有	
25	川俣-3	日光市		川俣	2	有	
26	若間	日光市		野間	22	有	
27	上栗山	日光市		上栗山	40	有	
28	黒部	日光市		黒部	29	有	
29	青柳平	日光市		青柳平	36	有	
30	日陰-1	日光市		日陰	8	有	
31	日陰-2	日光市		日陰	12	有	
32	竹の上	日光市		日陰	10		
33	小穴	日光市		日向	7	有	
34	野尻	日光市		日向	26	有	
35	日向	日光市		日向	6	有	
36	戸中	日光市		日向	17	有	
37	小指	日光市		小指	11	有	
小計 37箇所 (旧栗山村分小計)							
1	公民館裏	日光市		横川	23	有	
2	横川-2	日光市		横川	23		
3	上三依-1	日光市		上三依	5		
4	上三依	日光市		上三依	14	有	
5	上三依-3	日光市		上三依	1	有	
6	熊野堂	日光市		上三依	9		
7	大面-1	日光市		上三依	7	有	
8	橋向	日光市		中三依	50	有	
9	中三依-2	日光市		中三依	63	有	
10	上坪	日光市		芹沢	12		
11	中坪	日光市		芹沢	6		
12	下坪-2	日光市		芹沢	9	有	
13	三依小裏	日光市		三依小裏	8	有	
14	独鈷沢	日光市		独鈷沢	16		
15	五十里-1	日光市		五十里	6	有	
16	堀割	日光市		五十里	6	有	
17	川治	日光市		川治温泉川治	1	有	
18	葛老	日光市		川治温泉川治	1	有	
19	坂本沢合流下	日光市		上三依	6		
20	佐越坂	日光市		川治温泉川治	11		

2-8-9 雪崩危険箇所及び準ずる箇所一覧表

◆ 雪崩危険箇所一覧表

(1) 県土整備部所管分

(令和4(2022)年7月現在)

No	箇所名	位置			人家 (戸)	公共的 建物	摘要
		郡・市	町・村	大字			
21	発電所裏	日光市		川治温泉川治	84	有	
22	長生閣裏	日光市		川治温泉川治	38	有	
23	坂本-2	日光市		川治温泉川治	5	有	
24	公会堂裏	日光市		川治温泉川治	55	有	
25	学校下	日光市		川治温泉川治	43	有	
26	川治小中上	日光市		川治温泉川治	3	有	
27	小網	日光市		川治温泉川治	52	有	
28	石渡戸	日光市		藤原	8		
29	川治第二発電所	日光市		藤原	1	有	
30	イの原-1	日光市		藤原	15	有	
31	イの原-2	日光市		藤原	5	有	
32	宿内-1	日光市		藤原	83	有	
33	宿内-2	日光市		藤原	54	有	
34	上滝-1	日光市		藤原	19	有	
35	小原	日光市		藤原	86	有	
36	星ヶ丘	日光市		鬼怒川温泉滝	133	有	
37	仲町一区	日光市		鬼怒川温泉滝	337	有	
38	つつじヶ丘	日光市		鬼怒川温泉大原	428	有	
39	滝	日光市		鬼怒川温泉滝	14	有	
40	大原	日光市		鬼怒川温泉大原	80		
41	大原団地裏	日光市		鬼怒川温泉大原	148	有	
42	大原	日光市		鬼怒川温泉大原	31		
43	自由ヶ丘	日光市		鬼怒川温泉大原	711	有	
44	小佐越-1	日光市		小佐越	35	有	
45	城の内-2	日光市		小佐越	70	有	
46	柄倉	日光市		柄倉	14	有	
47	上町	日光市		上町	68	有	
48	中町	日光市		高德	11		
49	高德	日光市		高德	95	有	
50	下町-1	日光市		高德	22		
51	高德-1	日光市		高德	3	有	
52	高德-3	日光市		高德	7		
小計 52箇所 (旧藤原町分小計)							
1	新湯	那須塩原市		湯本塩原	5	有	
2	元湯	那須塩原市		湯本塩原	2	有	
3	中山	那須塩原市		上塩原	32		
4	塚原	那須塩原市		上塩原	8	有	
5	戦場	那須塩原市		中塩原	9		
6	崖下	那須塩原市		中塩原	5	有	
7	小田ヶ市	那須塩原市		中塩原	6		
8	野刈戸	那須塩原市		中塩原 野刈戸	26	有	
9	時原	那須塩原市		中塩原	22	有	
10	八幡下	那須塩原市		中塩原	20	有	
11	今井	那須塩原市		塩原	76	有	
12	追沢	那須塩原市		塩原	6		
13	門前	那須塩原市		塩原	47	有	
14	畑下	那須塩原市		塩原	12	有	
15	塩釜-1	那須塩原市		塩原	62	有	
16	須巻	那須塩原市		塩原	9	有	
17	四季の里	那須塩原市		塩原	28	有	
18	塩の湯	那須塩原市		塩原	4	有	
19	塩釜-2	那須塩原市		塩原 塩釜	1	有	
20	福渡-1	那須塩原市		塩原	41	有	
21	福渡-2	那須塩原市		塩原 福渡	6	有	
22	夕の原	那須塩原市		塩原	9		
23	大網温泉	那須塩原市		大網	1	有	
24	藁沼	那須塩原市		藁沼		有	
25	遅野沢	那須塩原市		遅野沢	7	有	

2-8-9 雪崩危険箇所及び準ずる箇所一覧表

◆ 雪崩危険箇所一覧表

(1) 県土整備部所管分

(令和4(2022)年7月現在)

No	箇所名	位置			人家 (戸)	公共的 建 物	摘要
		郡・市	町・村	大 字			
26	片角	那須塩原市		関谷	13		
27	塩原ダム	那須塩原市		関谷 入勝橋		有	
小計 27箇所 (旧塩原町分小計)							

2-8-9 雪崩危険箇所及び準ずる箇所一覧表

◆ 雪崩危険箇所一覧表

(1) 県土整備部所管分

(令和4(2022)年7月現在)

No	箇所名	位置			人家 (戸)	公共的 建 物	摘要
		郡・市	町・村	大 字			
1	沼原発電所-1	那須塩原市		沼原		有	
2	沼原発電所-2	那須塩原市		沼原		有	
3	板室-1	那須塩原市		板室		有	
4	板室-2	那須塩原市		板室		有	
5	板室-3	那須塩原市		板室	9	有	
6	塩沢	那須塩原市		塩沢	13	有	
7	幾世橋	那須塩原市		塩沢		有	
8	板室-4	那須塩原市		板室		有	
9	阿久戸-1	那須塩原市		阿久戸	5	有	
10	阿久戸-2	那須塩原市		板室		有	
11	百村本田-1	那須塩原市		百村本田	10	有	
12	百村本田-2	那須塩原市		百村本田	5		
13	鳴内	那須塩原市		鳴内	6		
14	湯宮-1	那須塩原市		湯宮	5		
小計 14箇所 (旧黒磯町分小計)							
1	七曲	那 須 郡	那 須 町	七曲	10		
2	中重-1	那 須 郡	那 須 町	中重	5		
3	水原-1	那 須 郡	那 須 町	豊原甲 水原	6		
4	旗鉾	那 須 郡	那 須 町	旗鉾	5		
5	峯岸	那 須 郡	那 須 町	峯岸	4	有	
6	芦野	那 須 郡	那 須 町	仲町	30	有	
7	東岩崎	那 須 郡	那 須 町	東岩崎	5		
8	追分-1	那 須 郡	那 須 町	追分	7		
9	内尾木	那 須 郡	那 須 町	大畑	8		
10	蓑沢	那 須 郡	那 須 町	蓑沢 蓑沢	8		
11	中梓	那 須 郡	那 須 町	梓 中梓	15	有	
12	伊王野	那 須 郡	那 須 町	伊王野	5		
13	棚橋-1	那 須 郡	那 須 町	大和須	5		
14	大和須-1	那 須 郡	那 須 町	大和須 大和須	7	有	
15	沼の原	那 須 郡	那 須 町	伊王野	5		
16	寺前	那 須 郡	那 須 町	伊王野	10	有	
17	大丸温泉	那 須 郡	那 須 町	大丸		有	
18	弁天温泉	那 須 郡	那 須 町	小幡崎		有	
19	北温泉	那 須 郡	那 須 町	湯本 北		有	
20	石雲荘脇	那 須 郡	那 須 町	湯本	91		
21	元湯町川向町	那 須 郡	那 須 町	湯本	42	有	
小計 21箇所 (那須町小計)							
合計 209箇所							

(注) 1 この一覧表は、旧建設省通知「雪崩危険箇所の再点検」(建設省河傾発第4号、平成12年2月16日)により実施した調査に拠るものである。

この雪崩危険箇所は、斜面勾配15°以上かつ高さ10m以上を有する斜面上部の勾配15°未満となる地点を見通した時に18°以上の角度を有する区域で、雪崩により人家5戸以上(5戸未満であっても重要な公共建物等がある場合を含む)に被害を及ぼすおそれのあるものである。

2 調査対象地域は豪雪地帯対策特別措置法第2条第1項(昭和38年11月1日、総理府告示第43号)により豪雪地帯に指定された日光市(旧日光市、旧藤原町、旧栗山村)、那須塩原市(旧黒磯市、旧塩原町)、那須町の2市1町である。

(お問い合わせ先)
 県土整備部砂防水資源課
 電話028-623-2455

雪崩危険箇所基準に準ずる箇所一覧表

雪崩危険区域内に人家が1～4戸ある箇所

No	箇所名	位置			人家 (戸)	公共的 建 物	摘要
		郡・市	町・村	大 字			
1	霧降高原スキー場	日 光 市		所野	1		
2	赤沼	日 光 市		中宮祠	1		
3	砥沢	日 光 市		中宮祠	1		
4	所野-4	日 光 市		所野	3		
5	所野-6	日 光 市		所野	1		
6	江ノ久保-1	日 光 市		所野	2		
7	江ノ久保-2	日 光 市		所野	1		
8	二又-1	日 光 市		滝ヶ原	1		
9	殿畑-3	日 光 市		滝ヶ原	3		
10	殿畑-1	日 光 市		滝ヶ原	1		
11	殿畑-2	日 光 市		滝ヶ原	2		
12	殿畑-5	日 光 市		滝ヶ原	2		
13	殿畑-6	日 光 市		滝ヶ原	1		
14	太田	日 光 市		滝ヶ原	3		
15	大田	日 光 市		滝ヶ原	2		
16	馬坂-1	日 光 市		西小来川	1		
17	中井-2	日 光 市		西小来川	4		
18	大久田-1	日 光 市		中小来川	1		
19	大久田-3	日 光 市		中小来川	4		
20	松ノ木内-1	日 光 市		山久保	1		
21	木曾	日 光 市		山久保	1		
22	黒下-1	日 光 市		東小来川	4		
23	赤井原-1	日 光 市		東小来川	2		
24	赤井原-2	日 光 市		東小来川	3		
25	合ノ内-1	日 光 市		東小来川	2		
26	合の内	日 光 市		東小来川	4		
27	上原-1	日 光 市		南小来川	1		
28	上原-2	日 光 市		南小来川	1		
29	山口-3	日 光 市		南小来川	3		
30	山口-1	日 光 市		南小来川	1		
31	山口-2	日 光 市		南小来川	1		
小計 31箇所 (旧日光市分小計)							
1	高手	日 光 市		湯西川	1		
2	平沢-1	日 光 市		湯西川	3		
3	平沢-2	日 光 市		湯西川	4		
4	赤下-2	日 光 市		西川	3		
5	打越-1	日 光 市		西川	1		
6	川俣-2	日 光 市		川俣	4		
7	萱峠	日 光 市		川俣	2		
8	土呂部	日 光 市		土呂部	2		
9	千渡原	日 光 市		上栗山	4		
10	松ノ木平-1	日 光 市		日陰	2		
11	松ノ木平-2	日 光 市		日陰	4		
12	日陰-3	日 光 市		日陰	3		
小計 12箇所 (旧栗山村分小計)							
1	横川-3	日 光 市		横川	4		
2	横川-1	日 光 市		横川	3		
3	横川-4	日 光 市		横川	2		
4	清水原-1	日 光 市		横川	2		
5	清水原-2	日 光 市		横川	4		
6	上三依-2	日 光 市		上三依	1		
7	大面-2	日 光 市		上三依	1		
8	中三依-1	日 光 市		中三依	2		

No	箇所名	位置			人家 (戸)	公共的 建 物	摘要
		郡・市	町・村	大 字			
9	入山沢-1	日 光 市		芹沢	1		
10	中坪-2	日 光 市		芹沢	4		
11	下坪-3	日 光 市		芹沢	1		
12	下坪-4	日 光 市		芹沢	1		
13	独鈷沢-2	日 光 市		独鈷沢	1		
14	坂本	日 光 市		川治	4		
15	小網-2	日 光 市		藤原	3		
16	星ヶ丘	日 光 市		藤原	2		
17	城の内-1	日 光 市		小佐越	1		
18	高德-2	日 光 市		高德	2		
小計 18箇所 (旧藤原町分小計)							
1	明神	那 須 郡	那 須 町	寄居 明神	2		
2	豆沢 1	那 須 郡	那 須 町	寄居 豆沢	1		
3	豆沢 2	那 須 郡	那 須 町	寄居 豆沢	2		
4	沢口	那 須 郡	那 須 町	寄居 三ヶ村	1		
5	板屋 1	那 須 郡	那 須 町	横岡 板屋	1		
6	峯岸	那 須 郡	那 須 町	横岡 峯岸	1		
7	追分 2	那 須 郡	那 須 町	箕沢 追分	2		
8	追分 3	那 須 郡	那 須 町	箕沢 追分	1		
9	荒金沢 1	那 須 郡	那 須 町	箕沢 荒金沢	1		
10	荒金沢 2	那 須 郡	那 須 町	箕沢 荒金沢	1		
11	荒金沢 3	那 須 郡	那 須 町	箕沢 荒金沢	2		
12	杓石 1	那 須 郡	那 須 町	大畑 杓石	1		
13	大ヶ谷 1	那 須 郡	那 須 町	芦野 大ヶ谷	1		
14	大ヶ谷 2	那 須 郡	那 須 町	芦野 大ヶ谷	3		
15	梓	那 須 郡	那 須 町	梓	3		
16	山崎 1	那 須 郡	那 須 町	梓 山崎	3		
17	山崎 2	那 須 郡	那 須 町	梓 山崎	3		
18	梓	那 須 郡	那 須 町	梓	1		
19	山崎 3	那 須 郡	那 須 町	梓 山崎	1		
20	上郷	那 須 郡	那 須 町	伊王野 上郷	3		
21	大和須 2	那 須 郡	那 須 町	大和須	2		
22	大和須 3	那 須 郡	那 須 町	大和須	2		
23	大和須 4	那 須 郡	那 須 町	大和須	1		
24	大和須 5	那 須 郡	那 須 町	大和須	2		
25	棚橋 2	那 須 郡	那 須 町	大和須	1		
26	大和須 6	那 須 郡	那 須 町	大和須 大和須	2		
27	梁瀬	那 須 郡	那 須 町	梁瀬 梁瀬	1		
28	芦ノ又 1	那 須 郡	那 須 町	高久甲 芦ノ又	4		
小計 28箇所 (那須町町分小計)							
1	湯宮 2	那 須 塩 原 市		湯宮	3		
2	湯宮 3	那 須 塩 原 市		湯宮	1		
小計 2箇所 (旧黒磯市小計)							
1	柏木平	那 須 塩 原 市		下塩原	1		
2	小滝	那 須 塩 原 市		上塩原 小滝	2		
3	白戸 1	那 須 塩 原 市		中塩原	1		
4	白戸 2	那 須 塩 原 市		中塩原	2		
5	菅	那 須 塩 原 市		遅野沢	1		
6	和田山	那 須 塩 原 市		金沢 和田山	4		
小計 6箇所 (旧塩原町小計)							
合計 97箇所							

雪崩危険箇所に基づる箇所一覧表

人家や宿泊施設等が建設される可能性が高い箇所

No	箇所名	位置			人家 (戸)	公共的 建 物	摘要
		郡・市	町・村	大 字			
1	菖蒲ヶ浜-2	日 光 市		中宮祠			
2	中宮祠-2	日 光 市		中宮祠			
3	清滝町	日 光 市		清滝町			
4	二又-2	日 光 市		滝ヶ原			
5	二又-3	日 光 市		滝ヶ原			
6	馬返-3	日 光 市		西小来川			
7	サイカチ原	日 光 市		中小来川			
8	松ノ木内-2	日 光 市		山久保			
9	黒下-2	日 光 市		東小来川			
10	黒下-3	日 光 市		東小来川			
11	合ノ内-2	日 光 市		東小来川			
12	上原-3	日 光 市		南小来川			
13	南小来川-1	日 光 市		南小来川			
14	南小来川-3	日 光 市		南小来川			
15	南小来川-5	日 光 市		南小来川			
16	南小来川-4	日 光 市		南小来川			
17	南小来川-2	日 光 市		南小来川			
小計 17箇所 (旧日光市分小計)							
1	横川-5	日 光 市		横川			
2	横川-6	日 光 市		横川			
3	清水原-3	日 光 市		横川			
4	大面-3	日 光 市		上三依			
5	大面-4	日 光 市		上三依			
6	大面-5	日 光 市		上三依			
7	大面-6	日 光 市		上三依			
8	中三依-3	日 光 市		中三依			
9	下坪-5	日 光 市		芹沢			
10	五十里-2	日 光 市		五十里			
11	下小網-2	日 光 市		小網			
12	下小網-1	日 光 市		小網			
13	上滝-2	日 光 市		滝			
14	小佐越-2	日 光 市		小佐越			
15	下町-2	日 光 市		高德			
16	下の原-1	日 光 市		高德			
17	下の原-2	日 光 市		高德			
小計 17箇所 (旧藤原町分小計)							
1	水原 2	那 須 郡	那 須 町	豊原甲 水原			
2	水原 3	那 須 郡	那 須 町	豊原甲 水原			
3	中重 2	那 須 郡	那 須 町	寄居 中重			
4	豆沢 3	那 須 郡	那 須 町	寄居 豆沢			
5	豆沢 4	那 須 郡	那 須 町	寄居 豆沢			
6	豆沢 5	那 須 郡	那 須 町	寄居 豆沢			
7	豆沢 6	那 須 郡	那 須 町	寄居 豆沢			
8	豆沢 7	那 須 郡	那 須 町	寄居 豆沢			
9	豆沢 8	那 須 郡	那 須 町	寄居 豆沢			
10	東平田	那 須 郡	那 須 町	寄居 東平田			
11	高瀬	那 須 郡	那 須 町	横岡 高瀬			
12	蟹沢	那 須 郡	那 須 町	横岡 蟹沢			
13	板屋 2	那 須 郡	那 須 町	横岡 板屋			
14	板屋 3	那 須 郡	那 須 町	横岡 板屋			
15	沓石 2	那 須 郡	那 須 町	大畑 沓石			
16	沓石 3	那 須 郡	那 須 町	大畑 沓石			
17	山崎 4	那 須 郡	那 須 町	梓 山崎			

No	箇所名	位置			人家 (戸)	公共的 建 物	摘要
		郡・市	町・村	大 字			
18	棚橋 3	那 須 郡	那 須 町	大和須			
19	棚橋 4	那 須 郡	那 須 町	大和須			
20	綱子	那 須 郡	那 須 町	豊原乙 綱子			
21	芦ノ又 2	那 須 郡	那 須 町	高久甲 芦ノ又			
小計	21箇所 (那須町分小計)						
1	油井	那須塩原市		油井			
小計	1箇所 (旧黒磯市分小計)						
合計	56箇所						

(注) 1 この一覧表は、旧建設省通知「雪崩危険箇所の再点検」(建設省河傾発第4号、平成12年2月16日)により実施した調査に拠るものである。

この雪崩危険箇所に準ずる箇所は、斜面勾配15°以上かつ高さ10m以上を有する斜面上部の勾配15°未満となる地点を見通した時に18°以上の角度を有する区域で、雪崩により人家1～4戸に被害を及ぼすおそれのある箇所又は人家や宿泊施設等が建設される可能性が高い箇所である。

2 調査対象地域は豪雪地帯対策特別措置法第2条第1項(昭和38年11月1日、総理府告示第43号)により豪雪地帯に指定された日光市(旧日光市、旧藤原町、旧栗山村)、那須塩原市(旧黒磯市、旧塩原)、那須町の2市1町である。

<p>(お問い合わせ先) 県土整備部砂防水資源課 電話028-623-2455</p>

(2)環境森林部所管分
民有林

(令和4年6月現在)

箇所番号	箇所名	位置			直接保全対象施設	
		郡・市	町・村	字	人家戸数	公共施設・種類
1	背戸山	日光		細尾	163	学校、病院、国道
2	湯西川(1)	日光		湯西川		県道
3	湯西川(2)	日光		湯西川		県道
4	湯西川(3)	日光		湯西川		県道
5	湯西川(4)	日光		湯西川		県道
6	西川(6)	日光		西川		県道
7	日蔭	日光		日蔭		県道
8	湯西川(5)	日光		湯西川		林道
9	湯西川(6)	日光		湯西川		林道
10	湯西川(7)	日光		湯西川		林道
11	湯西川(8)	日光		湯西川		林道
12	湯西川(9)	日光		湯西川		林道
13	湯西川(10)	日光		湯西川		林道

小計 13箇所

1	板室(1)	那須塩原		板室	3	郵便局、県道
2	百村(1)	那須塩原		百村		県道
3	百村(2)	那須塩原		百村		県道
4	板室(2)	那須塩原		板室	2	

小計 4箇所

1	湯本(1)	那須	那須	湯本		御用邸温泉
2	湯本(2)	那須	那須	湯本		
3	湯本(3)	那須	那須	高久丙		町道

小計 3箇所

合計 20箇所

国有林

箇所番号	箇所名	位置			直接保全対象施設	
		郡・市	町・村	字	人家戸数	公共施設・種類
1	奥日光(1)	日光		日光		県道、イギリス大使館別荘
2	奥日光(2)	日光		日光		湯元スキー場
3	奥日光(3)	日光		日光	27	
4	奥日光(4)	日光		日光		県道
5	奥日光(5)	日光		日光		湯元スキー場
6	奥日光(6)	日光		日光		寺社
7	川俣(1)	日光		川俣		県道
8	川俣(2)	日光		川俣		県道
9	川俣(3)	日光		川俣		県道
10	川俣(4)	日光		川俣		県道
11	川俣(5)	日光		川俣		県道
12	川俣(6)	日光		川俣		県道
13	川俣(7)	日光		川俣		県道
14	川俣(8)	日光		川俣		林道
15	川俣(9)	日光		川俣		林道
16	川俣(10)	日光		川俣		林道
17	川俣(11)	日光		川俣		林道
18	川俣(12)	日光		川俣		林道
19	川俣(13)	日光		川俣		林道
20	上三依	日光		上三依		鉄道

小計 20箇所

1	百村(3)	那須塩原		百村		温泉保養施設
2	深山	那須塩原		百村		県道

小計 2箇所

1	中曽根	那須	那須	湯本		スキー場／県道
---	-----	----	----	----	--	---------

小計 1箇所

合計 23箇所

- (注) 1. この一覧表は、林野庁通知「なだれ危険箇所の再点検について」（平成9年4月23日、9林野治代895号）により実施した調査に拠るものである。
2. 調査対象地域は豪雪地帯対策特別措置法第2条第1項（昭和38年11月1日、総理府告示第43号）により豪雪地帯に指定された日光市（旧日光市、旧藤原町、旧栗山村）、那須塩原市（旧黒磯市、旧塩原町）、那須町の2市1町である。
3. 調査対象箇所は、なだれにより保全対象（人家、公共施設等）に被害を与えたか、又は与えるおそれのある「なだれの発生区及びそれに続く斜面」の全部または一部が林地である箇所。

(お問い合わせ先)
環境森林部森林整備課
電話028-623-3285

(1) 農業用ダム

名称	河川名	位置	総貯水量 千立方 [㍎]	有効貯水量 千立方 [㍎]	堤体諸元			管理者
					型式	堤高 m	堤長 m	
赤川ダム	利根川水系赤川	宇都宮市福岡町	327	272	均一型 フィルダム	17.5	221.0	宇都宮市
大郷戸ダム	利根川水系ぐみ川支流	益子町山本	289	274	中心遮水ゾーン型 フィルダム	27.7	150.0	益子町土地改良区
塩田ダム	那珂川水系築目川	矢板市塩田	460	380	中心遮水ゾーン型 ロックフィルダム	26.1	218.0	矢板市
矢の目ダム	那珂川水系板敷川	那須町豊原乙	1,100	940	傾斜コア型 フィルダム	29.0	187.0	那須町
千振ダム	那珂川水系黒川支流	那須町豊原丙	354	335	ゾーン型 フィルダム	23.0	130.0	那須町土地改良区
塩田調整池	那珂川水系	市貝町塩田	1,580	1,577	傾斜遮水ゾーン型 フィルダム	29.0	460.0	県
菅又調整池	那珂川水系	茂木町下菅又	490	488	重力式 コンクリートダム	28.4	105.0	芳賀台地土地改良区

(2) 防災重点農業用ため池

名称	位置	総貯水量 千立方 [㍎]	堤体諸元			管理者
			型式	堤高 m	堤長 m	
栗谷沢ダム	宇都宮市新里町	55	表面遮水壁型 谷池	15.0	115.0	個人
初網溜(下)	宇都宮市上欠町	20	表面遮水壁型 皿池	3.0	120.0	水利組合
初網溜(上)	宇都宮市上欠町	10	表面遮水壁型 皿池	3.0	70.0	水利組合
雨沼溜	宇都宮市飯田町	1	表面遮水壁型 皿池	1.5	30.0	下飯田土地改良区
大石神溜	宇都宮市飯田町	11	表面遮水壁型 皿池	3.0	80.0	下飯田土地改良区
寺内溜	宇都宮市飯田町	12	表面遮水壁型 皿池	3.0	100.0	下飯田土地改良区
山口溜(下)	宇都宮市飯田町	1	均一型 谷池	2.0	50.0	上飯田土地改良区
山口溜(上)	宇都宮市飯田町	1	均一型 谷池	2.0	50.0	上飯田土地改良区
茗荷沢ダム(下)	宇都宮市新里町	45	表面遮水壁型 谷池	10.0	70.0	新里土地改良区
茗荷沢ダム(上)	宇都宮市新里町	3	重力式コンクリート 谷池	5.0	45.0	企業
打越溜	宇都宮市古賀志町	1	均一型 谷池	4.5	20.0	個人
唐沢溜	宇都宮市古賀志町	3	表面遮水壁型 谷池	3.0	15.0	水利組合
泰五郎溜	宇都宮市飯山町	2	均一型 谷池	5.0	20.0	個人
境ノ内溜(下)	宇都宮市高松町	1	均一型 皿池	3.0	22.0	個人
境ノ内溜(上)	宇都宮市高松町	0.1	均一型 皿池	2.0	10.0	個人
叶ため池	宇都宮市関白町	2	不明 谷池	3.0	25.5	個人
高松赤坂溜	宇都宮市高松町	1	均一型 谷池	3.0	40.0	個人
大室ダム	日光市大室	320	傾斜遮水ゾーン型 谷池	11.3	178.3	日光市
南高岡下池	真岡市南高岡	5	均一型 皿池	4.8	123.0	真岡市土地改良区
南高岡上池	真岡市南高岡	3	均一型 谷池	3.0	50.0	個人
入山池	益子町小泉	42	表面遮水壁型 谷池	10.7	72.0	益子町土地改良区
八幡池	益子町長堤	8	均一型 皿池	3.0	140.0	益子町土地改良区
塙池	益子町塙	7	均一型 皿池	2.0	70.0	水利組合
法堂寺 下池	益子町北中	12	均一型 谷池	3.0	100.0	益子町土地改良区
法堂寺 上池	益子町北中	7	表面遮水壁型 谷池	2.5	45.0	益子町土地改良区
弁天下池	益子町塙	23	均一型 皿池	2.0	115.0	水利組合
弁天上池	益子町塙	1	均一型 皿池	1.5	70.0	水利組合
円道寺池	益子町益子	3	均一型 谷池	2.0	50.0	個人
生田目池 下池	益子町生田目	1	表面遮水壁型 皿池	2.5	35.0	益子町土地改良区
生田目池 上池	益子町生田目	1	表面遮水壁型 谷池	2.0	30.0	益子町土地改良区
石並 下池	益子町益子	2	均一型 谷池	3.0	40.0	個人
石並 上池	益子町益子	2	均一型 谷池	3.0	40.0	個人
泥部 上池	益子町益子	4	均一型 谷池	3.0	30.0	個人
森作池	茂木町神井	3	重力式コンクリート 谷池	5.0	23.0	個人
寺入溜	茂木町北高岡	1	均一型 谷池	3.0	25.0	水利組合
多田羅溜(下)	市貝町多田羅	12	表面遮水壁型 谷池	3.0	78.0	水利組合
多田羅溜(上)	市貝町多田羅	3	均一型 谷池	1.5	65.0	水利組合
坂善溜	市貝町杉山	4	表面遮水壁型 谷池	3.0	30.0	企業

名称	位置	総貯水量 千立方メートル	堤体諸元			管理者
			型式	堤高 m	堤長 m	
唐桶溜	芳賀町東水沼	56	表面遮水壁型 血池	4.0	90.0	芳賀町土地改良区
篠ノ入溜	芳賀町上稲毛田	2	均一型 谷池	2.5	50.0	個人
打越溜(下)	栃木市小野口町	1	表面遮水壁型 血池	1.5	25.0	個人
西谷津溜	栃木市大平町西山田	1	均一型 谷池	3.0	30.0	栃木市
弁天上溜	栃木市大平町西山田	5	均一型 血池	1.5	60.0	大岩藤土地改良区
弁天下溜	栃木市大平町西山田	7.2	均一型 血池	3.0	60.0	大岩藤土地改良区
鷺巣溜(下)	栃木市岩舟町鷺巣	25	均一型 血池	4.0	90.0	大岩藤土地改良区
鷺巣溜(中)	栃木市岩舟町鷺巣	2	均一型 谷池	4.0	35.0	自治会
北浦溜	栃木市岩舟町下津原	1	均一型 血池	2.0	30.0	栃木市
岩の入溜(下)	栃木市岩舟町三谷	5	均一型 血池	3.0	50.0	自治会
岩の入溜(上)	栃木市岩舟町三谷	2	均一型 谷池	3.0	25.0	自治会
足洗溜	栃木市岩舟町小野寺	3	均一型 血池	3.0	50.0	自治会
星の宮溜(上)	栃木市岩舟町三谷	2	均一型 谷池	4.0	40.0	自治会
星の宮溜(下)	栃木市岩舟町三谷	30	均一型 谷池	7.0	95.0	自治会
大芝原溜(上)	栃木市岩舟町小野寺	2	均一型 血池	3.0	15.0	栃木市
和田溜	栃木市岩舟町三谷	4	均一型 血池	3.0	30.0	自治会
堤溜(下)	栃木市岩舟町三谷	2	均一型 血池	3.0	45.0	自治会
堤溜(上)	栃木市岩舟町三谷	2	均一型 血池	2.0	40.0	自治会
上岡溜	栃木市岩舟町上岡	1	均一型 血池	3.0	40.0	栃木市
謡坂溜	栃木市岩舟町小野寺	2	均一型 血池	3.0	50.0	個人
道場溜	栃木市岩舟町小野寺	2	均一型 血池	5.0	20.0	企業
弁天溜	栃木市藤岡町大田和	5	均一型 谷池	1.0	30.0	自治会
山ガ溜	栃木市藤岡町大田和	2	均一型 谷池	3.0	20.0	自治会
寺溜	栃木市岩舟町下津原	1	均一型 血池	1.5	40.0	宗教法人
高久田溜	栃木市岩舟町下津原	1	均一型 谷池	1.8	34.0	栃木市
門前溜	栃木市岩舟町小野寺	1	均一型 谷池	4.5	30.0	栃木市
大柿西溜	栃木市都賀町大柿	5	不明 血池	4.8	44.4	都賀町土地改良区
大沼	小山市羽川	222	均一型 血池	3.0	100.0	小山用水土地改良区
笹戸溜	矢板市石関	3	均一型 谷池	3.0	55.0	水利組合
町戸溜	矢板市石関	28	均一型 谷池	5.0	85.0	水利組合
上堂溜	矢板市石関	22	均一型 谷池	4.5	75.0	水利組合
新溜	矢板市玉田	2	均一型 谷池	2.0	30.0	水利組合
ネッコ溜	矢板市玉田	2	均一型 谷池	4.1	67.5	水利組合
弁天溜	矢板市安沢	3	均一型 谷池	2.5	60.0	行政区
中沼溜	矢板市越畑	6	均一型 谷池	2.0	85.0	水利組合
抜け土溜	矢板市越畑	2	均一型 谷池	2.0	70.0	水利組合
鹿子畑池(下)	さくら市鹿子畑	8	均一型 谷池	3.5	50.0	江川南部土地改良区
鹿子畑池(上)	さくら市鹿子畑	5	均一型 谷池	3.0	45.0	江川南部土地改良区
藪内溜	さくら市鷺宿	12	均一型 谷池	2.7	90.0	水利組合
笹山溜池	さくら市下河戸	6	均一型 谷池	2.0	35.0	喜連川土地改良区
向溜	さくら市下河戸	18	均一型 谷池	3.5	110.0	喜連川土地改良区
新溜	さくら市下河戸	14	均一型 谷池	2.0	90.0	喜連川土地改良区
湯前山池	さくら市下河戸	2	均一型 谷池	2.0	45.0	個人
菩提久保溜(下)	那須烏山市八ヶ代	1	均一型 谷池	1.4	40.0	個人
菩提久保溜(中)	那須烏山市八ヶ代	2	均一型 谷池	1.7	27.0	個人
西溜池	那須烏山市福岡	2	均一型 谷池	2.0	50.0	個人
大溜	那須烏山市鴻野山	35	傾斜遮水ローソ型 谷池	3.2	180.0	南那須土地改良区
猿久保溜池	那須烏山市小埜	18	均一型 谷池	4.0	60.0	個人
大和久の溜	那須烏山市南大和久	5	均一型 谷池	5.0	50.0	自治会
長田溜池	那須烏山市藤田	1	均一型 谷池	2.5	25.0	南那須土地改良区

名称	位置	総貯水量 千立方メートル	堤体諸元			管理者
			型式	堤高 m	堤長 m	
浅沢溜池	那須烏山市藤田	3	均一型 谷池	2.0	90.0	水利組合
山根溜池	那須烏山市三箇	1	均一型 谷池	1.5	35.0	南那須土地改良区
新田溜池	那須烏山市三箇	3	均一型 谷池	4.0	50.0	南那須土地改良区
竜神溜池	那須烏山市三箇	3	均一型 谷池	3.0	110.0	個人
堂端溜池	那須烏山市熊田	2	均一型 谷池	2.0	45.0	個人
霧ヶ沢溜	那須烏山市滝田	4	均一型 谷池	5.0	60.0	個人
那場内溜	那須烏山市大桶	4	均一型 谷池	3.5	50.0	那須烏山市
古堂溜	那須烏山市神長	1	均一型 谷池	5.0	40.0	個人
沢口溜	那須烏山市神長	1	均一型 谷池	4.0	25.0	個人
三ツ堂溜	那須烏山市神長	0.8	均一型 谷池	4.5	20.0	那須烏山市
西溜池	那須烏山市大金	1	均一型 谷池	3.0	30.0	個人
お産溜(下)	那須烏山市神長	0	均一型 谷池	5.0	35.0	那須烏山市
寺小路ため池	塩谷町船生	90	均一型 谷池	12.0	60.0	船生土地改良区
大溜	高根沢町亀梨	41	均一型 谷池	4.0	30.0	水利組合
熊野山溜	那珂川町健武	1	均一型 谷池	2.0	45.0	個人
高手溜	那珂川町大山田下郷	0	均一型 谷池	2.5	12.0	那珂川町
惣内沢水資源確保治山ダム	那珂川町和見	2	重力式コンクリート 谷池	6.0	24.0	那珂川町
新溜	那珂川町和見	3	均一型 谷池	5.0	85.0	個人
荷田入溜(上)	那珂川町谷川	2	均一型 谷池	5.8	20.0	個人
入郷溜	那珂川町谷川	10	均一型 谷池	6.0	70.0	個人
大溜	那珂川町片平	3	均一型 谷池	5.0	55.0	個人
大平溜	那珂川町小口	5	均一型 谷池	5.5	70.0	那珂川町
下小倉溜	那珂川町和見	1	均一型 谷池	3.0	20.0	個人
上小倉溜	那珂川町和見	10.0	均一型 谷池	3.5	45.0	個人
四斗蒔溜	那珂川町谷川	2	均一型 谷池	5.0	30.0	個人
堂ノ沢溜	那珂川町谷川	2	均一型 谷池	4.0	35.0	個人
岩谷内溜(上)	那珂川町片平	1	均一型 谷池	5.0	30.0	那珂川町
宮崎溜	那珂川町小口	0	均一型 谷池	4.0	19.0	個人
岩谷内溜(下)	那珂川町片平	1	均一型 谷池	3.0	35.0	那珂川町
岩谷内溜(中)	那珂川町片平	1	不明 谷池	3.0	不明	那珂川町
池の入溜	那珂川町谷川	8	不明 谷池	9.5	70.0	企業
熊久保望田水利組合溜池	那須塩原市寺子	15	均一型 谷池	4.0	80.0	水利組合
湯宮溜池	那須塩原市湯宮	7.0	均一型 谷池	4.0	100.0	水利組合
江戸川温水ため池	那須町高久丙	220	均一型 谷池	7.4	274.4	江戸川用水土地改良区
飛倉溜	那須町芦野	1	均一型 谷池	3.0	15.0	用水組合
左内溜	那須町芦野	2	均一型 谷池	5.0	20.0	用水組合
迫間溜(下)	足利市迫間町	3.6	均一型 血池	3.0	95.0	水利組合
門前溜	足利市大久保町	5	均一型 血池	2.5	75.0	足利市
磯入溜(下)	足利市大沼田町	3	均一型 血池	3.5	95.0	水利組合
松寿園溜(下)	足利市大沼田町	8	均一型 血池	4.0	70.0	水利組合
松寿園溜(上)	足利市大沼田町	8	均一型 血池	4.0	70.0	水利組合
西山溜	足利市大沼田町	4	均一型 血池	3.5	70.0	水利組合
百間溜(下)	足利市大沼田町	14	均一型 血池	4.5	130.0	水利組合
岩花溜	足利市月谷町	8	均一型 血池	1.5	60.0	水利組合
福和田溜	足利市月谷町	6	均一型 血池	5.0	50.0	水利組合
五十部溜(下)	足利市月谷町	6	均一型 血池	5.0	45.0	水利組合
角欠溜(下)	足利市月谷町	4	均一型 血池	6.5	35.0	水利組合
和田耕地溜	足利市大月町	5	均一型 血池	4.5	50.0	水利組合
鍛冶屋溜(下)	足利市名草下町	1.8	均一型 血池	4.0	25.0	足利市
須花溜	足利市名草中町	4	均一型 血池	5.0	55.0	水利組合

名称	位置	総貯水量 千立方 ^米	堤体諸元			管理者
			型式	堤高 m	堤長 m	
江保地溜	足利市名草上町	2	均一型 谷池	5.0	30.0	足利市
小松沢溜(下)	足利市田島町	3	均一型 血池	5.5	30.0	水利組合
小松沢溜(上)	足利市田島町	3	均一型 血池	7.0	30.0	水利組合
大入谷溜	足利市田島町	10	均一型 血池	7.0	70.0	水利組合
西小屋溜	足利市大岩町	2	均一型 血池	4.0	45.0	水利組合
八幡溜(下)	足利市山下町	3.6	均一型 血池	2.0	75.0	水利組合
八幡新溜	足利市山下町	2	均一型 血池	4.0	50.0	水利組合
入沢中溜	足利市山下町	3	均一型 血池	4.0	50.0	水利組合
金丸溜(上)	足利市板倉町	11	均一型 血池	6.0	70.0	水利組合
藤坂大溜	足利市松田町	4	均一型 血池	8.0	65.0	水利組合
道坂溜	足利市粟谷町	3	均一型 血池	4.0	90.0	足利市
西彦谷溜(上)	足利市葉鹿町	8	均一型 血池	5.0	140.0	水利組合
上ノ田溜(下)	足利市小俣町	7	均一型 血池	2.0	45.0	水利組合
迫間溜(上)	足利市迫間町	2	均一型 谷池	3.5	60.0	水利組合
磯入溜(上)	足利市大沼田町	1	均一型 血池	4.0	60.0	水利組合
鷹の巣溜	足利市大沼田町	2	均一型 谷池	3.0	60.0	水利組合
百間溜(上)	足利市大沼田町	1	均一型 谷池	1.5	80.0	水利組合
五十部溜(上)	足利市月谷町	2	均一型 谷池	3.5	30.0	水利組合
鍛冶屋溜(上)	足利市名草下町	1	均一型 谷池	5.0	20.0	足利市
西舟溜(下)	足利市五十部町	3	均一型 谷池	6.0	50.0	水利組合
八幡溜(上)	足利市山下町	1	均一型 血池	5.0	50.0	水利組合
久保田南溜	足利市松田町	1	均一型 血池	4.0	20.0	水利組合
久保田溜	足利市松田町	1	不明 血池	4.5	15.0	水利組合
久保田東溜	足利市松田町	1	均一型 谷池	4.5	40.0	水利組合
東彦谷溜	足利市葉鹿町	3	均一型 谷池	5.0	50.0	水利組合
西彦谷溜(下)	足利市葉鹿町	3	均一型 血池	5.0	50.0	水利組合
上ノ田溜(上)	足利市小俣町	2	均一型 谷池	5.0	45.0	水利組合
中溜	足利市大前町	1	均一型 血池	2.0	65.0	水利組合
次郎溜	足利市大前町	3	均一型 谷池	5.0	40.0	水利組合
本城溜	足利市本城	2	均一型 血池	2.0	35.0	足利市
東入溜	足利市大前町	1	均一型 谷池	3.0	50.0	水利組合
寺橋溜	足利市江川町	0	不明 血池	2.5	27.0	水利組合
立山溜	佐野市黒袴町	2	均一型 血池	2.5	30.0	水利組合
犬伏溜	佐野市富士町	3	均一型 血池	4.0	30.0	溜池組合
岩の入溜	佐野市富士町	5	均一型 谷池	2.5	60.0	水利組合
天狗沢溜	佐野市富士町	5	均一型 谷池	5.0	60.0	水利組合
大富士溜	佐野市富士町	4	均一型 谷池	6.0	35.0	水利組合
諏訪溜	佐野市町谷町	10	均一型 血池	7.0	50.0	佐野市
山越役の溜	佐野市山越町	10	均一型 血池	2.0	70.0	水利組合
柴田溜(下)	佐野市多田町	2	均一型 血池	2.5	40.0	水利組合
台山溜	佐野市戸室町	4	均一型 谷池	3.5	50.0	水利組合
柴田溜(上)	佐野市多田町	1	均一型 血池	2.5	15.0	水利組合

(3) 排水機場

機場名	河川名	位置	受益面積 ha	排水能力 立方 ^米 /s	管理者
荒川排水機場	利根川水系 愚川	小山市網戸	260	5.00	小山市
新荒川排水機場	利根川水系 愚川	小山市網戸	256	11.00	小山市
与良川第1排水機場	利根川水系 渡良瀬川	栃木市藤岡町部屋	570	15.06	小山市
与良川第2排水機場	利根川水系 渡良瀬川	小山市白鳥	1,350	10.66	小山市
塩沢排水機場	利根川水系 愚川	小山市塩沢	44	5.20	小山市
石川排水機場	利根川水系 渡良瀬川	栃木市藤岡町石川	142.4	0.97	藤岡土地改良区

間々田乙女排水機場	利根川水系 患川	小山市乙女	127.5	4.50	間々田乙女土地改良区
東谷津排水機場	利根川水系 渡良瀬川	栃木市藤岡町都賀	23.4	0.58	藤岡土地改良区
鳥谷崎排水機場	利根川水系 渡良瀬川	栃木市藤岡町甲	25	0.35	藤岡土地改良区
界排水機場	利根川水系 渡良瀬川	佐野市高山町	380	21.00	佐野市
吾妻排水機場	利根川水系 渡良瀬川	佐野市下羽田町	326	6.10	佐野市
(新)西前原排水機場	利根川水系 巴波川	栃木市藤岡町西前原	222	11.20	栃木市

2-9-2 代替路になり得る林道一覧表

(令和4年6月現在)

市町	路線名	管理者
鹿沼市	前日光線	栃木県
鹿沼市	横根線	栃木県
鹿沼市	ハナレ沢線	栃木県
鹿沼市	河原小屋三の宿線	栃木県
鹿沼市	寄栗線	栃木県
鹿沼市	歛進坊線	鹿沼市
鹿沼市	小川沢線	鹿沼市
鹿沼市	黄金沢線	鹿沼市
鹿沼市	羽遠線	鹿沼市
鹿沼市	横平線	鹿沼市
鹿沼市	与州加戸沢線	鹿沼市
鹿沼市	日渡路桑沢線	鹿沼市
鹿沼市	杓子沢見立線	鹿沼市
鹿沼市	寄栗線	鹿沼市森林組合
日光市	河原小屋三の宿線	栃木県
日光市	奥鬼怒線	栃木県
日光市	奥鬼怒線	日光市
日光市	舟石線	日光市
日光市	羽根久大王線	日光市
大田原市	小手谷論手線	大田原市
大田原市	塩の草須佐木線	大田原市
大田原市	八溝縦貫線	大田原市
大田原市	御亭山線	大田原市
大田原市	稗畑入小滝線	大田原市
大田原市	入小滝鍛冶内線	大田原市
大田原市	鍛冶内磯上線	大田原市
那須塩原市	下塩原新湯線	那須塩原市
那須塩原市	那須岳線	那須塩原市
那須烏山市	大沢上境線	那須烏山市
那須烏山市	石倉大沢線	那須烏山市
那須烏山市	神長滝田線	那須烏山市
那須町	芦野蓑沢線	那須町
那須町	那須岳線	那須町
那須町	八溝縦貫線	那須町
那須町	沓石高瀬線	那須町森林組合
那須町	黒田沢線	那須町森林組合
那須町	米沢線	那須町森林組合
那珂川町	鶴居峠御前岩線	那珂川町
那珂川町	月出ヶ沢線	那珂川町
那珂川町	林ヶ入線	那珂川町
那珂川町	沼沢線	那珂川町
那珂川町	久那瀬矢又線	那珂川町

2-9-2 代替路になり得る林道一覧表

矢板市	高原線	栃木県
-----	-----	-----