

土砂災害警戒情報の緊急速報メールを配信します

令和2年4月1日
配信開始！！

栃木県は、令和2年4月1日から、土砂災害警戒情報が発表されたときに、住民の皆様には危険な状況をお知らせする「緊急速報メール」の配信を始めます。

土砂災害警戒情報とは？

大雨警報（土砂災害）が発表されている状況で、土砂災害の危険性が高まった時に、市町長が避難勧告等を発令する際の判断や住民等の自主避難の参考となるよう、栃木県と宇都宮地方気象台が共同で発表する防災情報です。

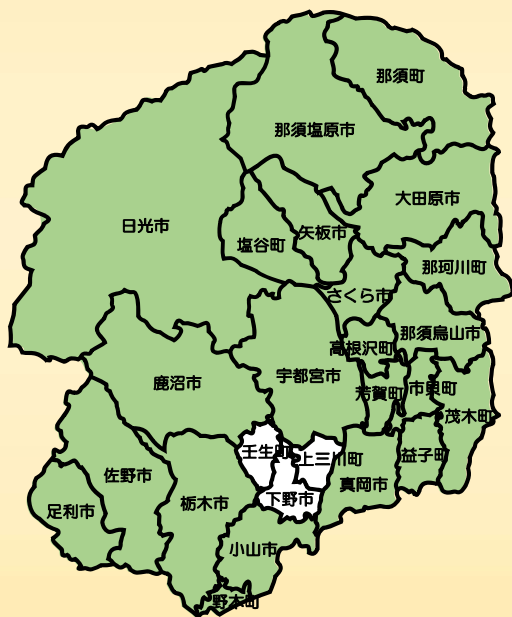
緊急速報メールとは？


携帯電話事業者が無料で提供するサービスで、気象庁による緊急地震速報等や国・地方公共団体による災害・避難情報等を特定の配信エリア内のスマートフォンや携帯電話に一齐に配信するものです。

配信文例（栃木県配信）

土砂災害警戒情報
警戒レベル4相当
こちらは栃木県砂防水資源課です
2000年00月00日00時00分
●●市(町)に土砂災害警戒情報を発表しました
・がけや沢の近くでは、生命に危険が及ぶ土砂災害がいつ発生してもおかしくない状況です
・防災無線やテレビ等で市町からの避難情報を確認し、各自で安全を確保するよう防災行動をとってください


土砂災害警戒情報の配信エリア



 配信対象

土砂災害警戒区域がある市町

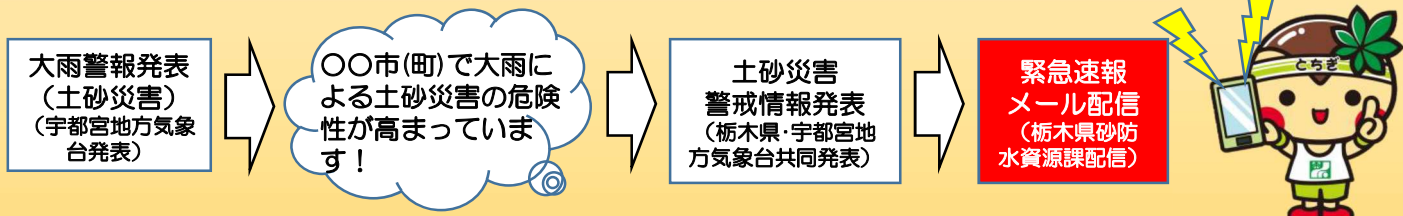
宇都宮市、足利市、栃木市、佐野市、鹿沼市、日光市、小山市、真岡市、大田原市、矢板市、那須塩原市、さくら市、那須烏山市、益子町、茂木町、市貝町、芳賀町、野木町、塩谷町、高根沢町、那須町、那珂川町

 配信対象外

土砂災害警戒区域がない市町

下野市、上三川町、壬生町

緊急速報メール配信までの流れ



メール確認後は、市(町)から避難勧告等が発令される場合がありますので、防災無線やテレビ等で情報を収集し、防災行動に移るきっかけにしてください。

土砂災害の危険度はこちら

とちぎ土砂災害警戒情報システム

http://www.dif.pref.tochigi.lg.jp/dosya_keikai/



お住まいのハザードマップはこちら

栃木県各市町のハザードマップ

<http://www.pref.tochigi.lg.jp/h07/documents/h26dosya-hazardmap-link.html>



お問い合わせ：栃木県県土整備部 砂防水資源課砂防技術担当 電話 028-623-2455

