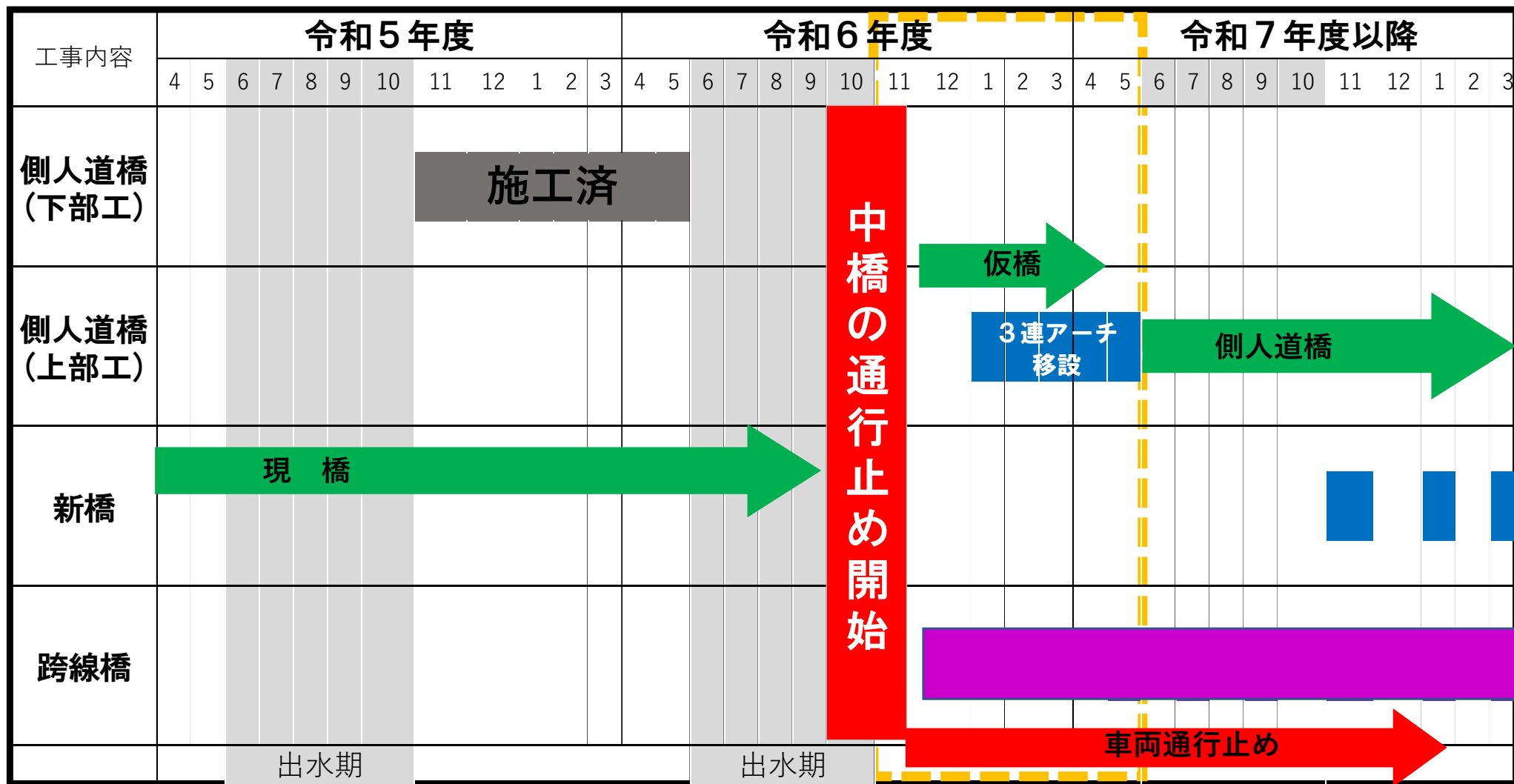


# 令和6年度の予定



 歩行者・自転車の通行場所

※周辺道路は工事の進捗にあわせ段階的に通行規制を行います。

※予定であり変更の可能性があります。

# 通行止めの日時

令和6年10月1日

午前10時

ご協力よろしく申し上げます

# 市路線バス

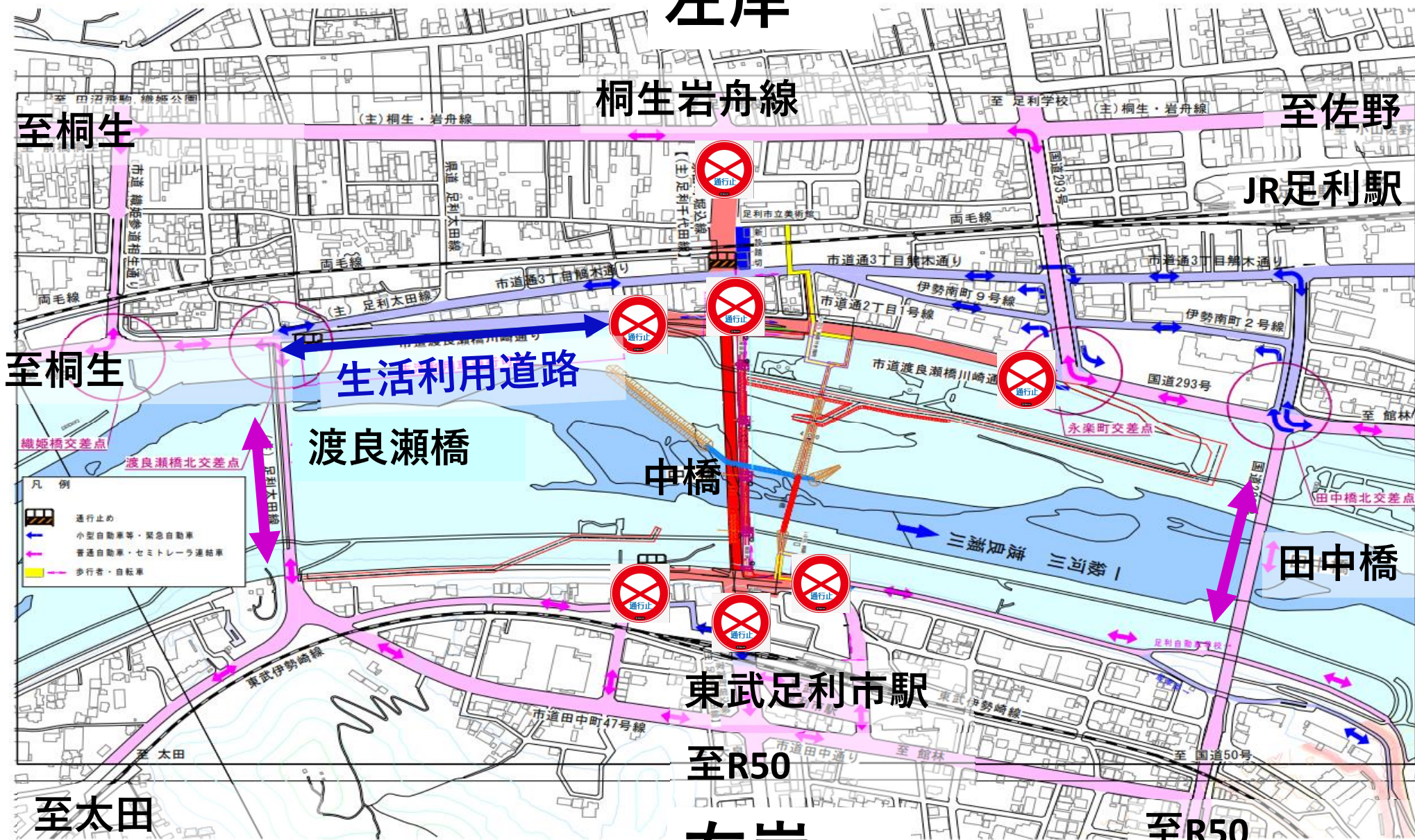
ダイヤ改正

田中橋へ迂回するルートに変更予定

# 令和6年度以降の通行規制概要



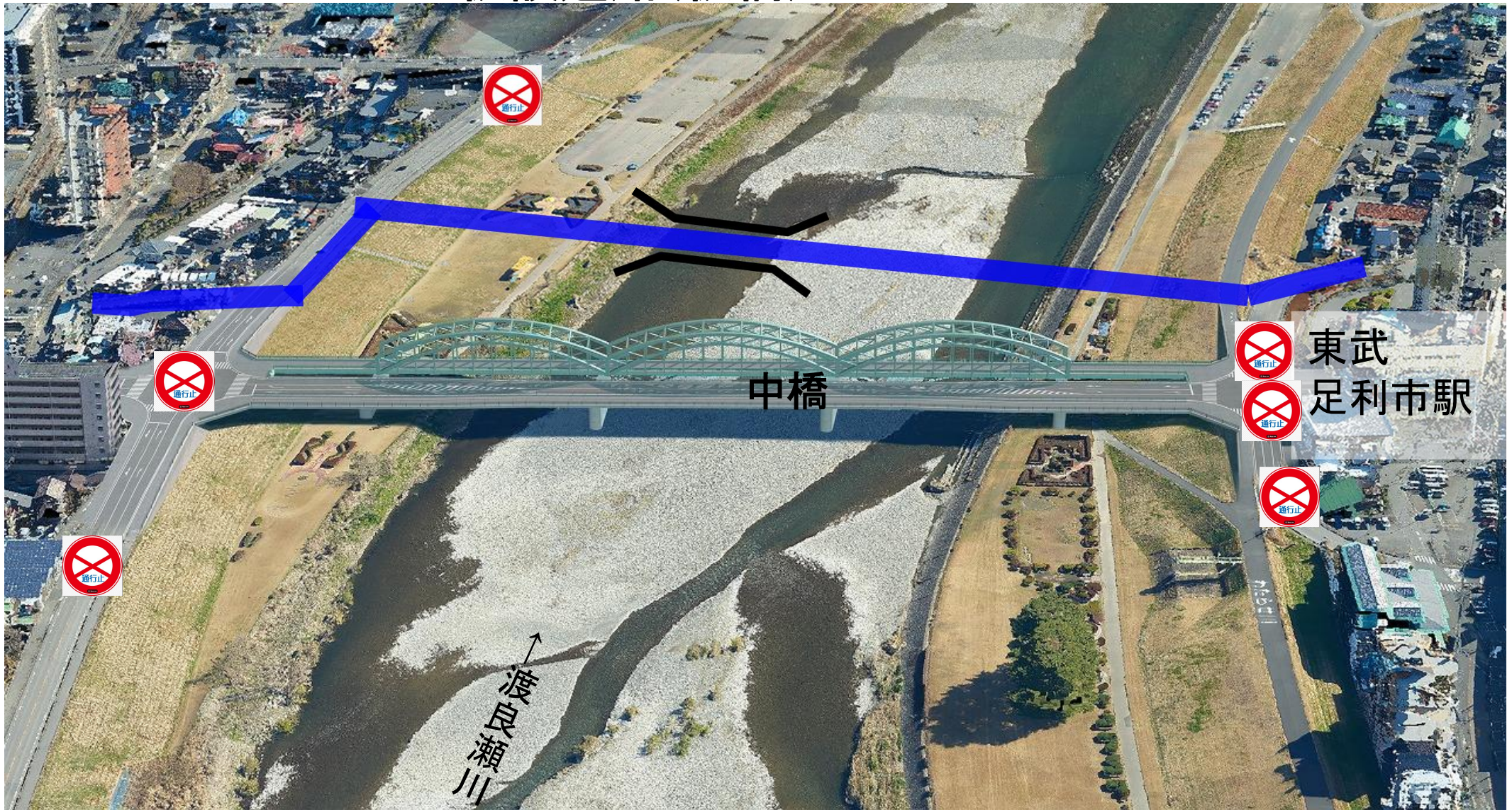
## 左岸



※予定であり変更の可能性があります。

# 中橋仮設通路(仮橋)

## 仮設通路(仮橋)イメージ



凡例

■ 仮設通路(仮橋)

※予定であり変更の可能性ががあります。

## 仮設通路(仮橋)対象者

○歩行者

○自転車

×自動車

×原付・バイク

※予定であり変更の可能性ががあります。

至 佐野市 至 足利駅

至 田中橋

ステップ1

R6. 10. 1~11. 30

至 館林駅



永楽跨線橋

美術館  
南地下道

南町3号線

東武  
足利市駅

中橋

3・5・102号 家富町堀込線

終点  
足利市南町

至足利市役所

起点  
足利市通2丁目

(主) 桐生岩舟線

JR 向毛線  
3・6・103号

伊勢町渡良瀬橋線

3・4・106号 川崎渡良瀬橋線

↑ 渡良瀬川

東武伊勢崎線

至国道50号

凡例

- 通行止め区間
- 歩道・自転車道

至 渡良瀬橋

至 太田駅

至 桐生市 至 桐生駅

※予定であり変更の可能性ががあります<sup>12</sup>

至 佐野市 至 足利駅

至 田中橋

ステップ2

R6. 12. 1~R7. 4

至 館林駅



永楽跨線橋

美術館  
南地下道

南町3号線

東武  
足利市駅

中橋

3・5・102号 家富町堀込線

終点  
足利市南町

至足利市役所

起点  
足利市通2丁目

(主) 桐生岩舟線

JR 向毛線  
3・6・103号

伊勢町渡良瀬橋線

3・4・106号 川崎渡良瀬橋線

↑ 渡良瀬川

東武伊勢崎線

至国道50号

凡例

- 通行止め区間
- 歩道・自転車道

至 渡良瀬橋

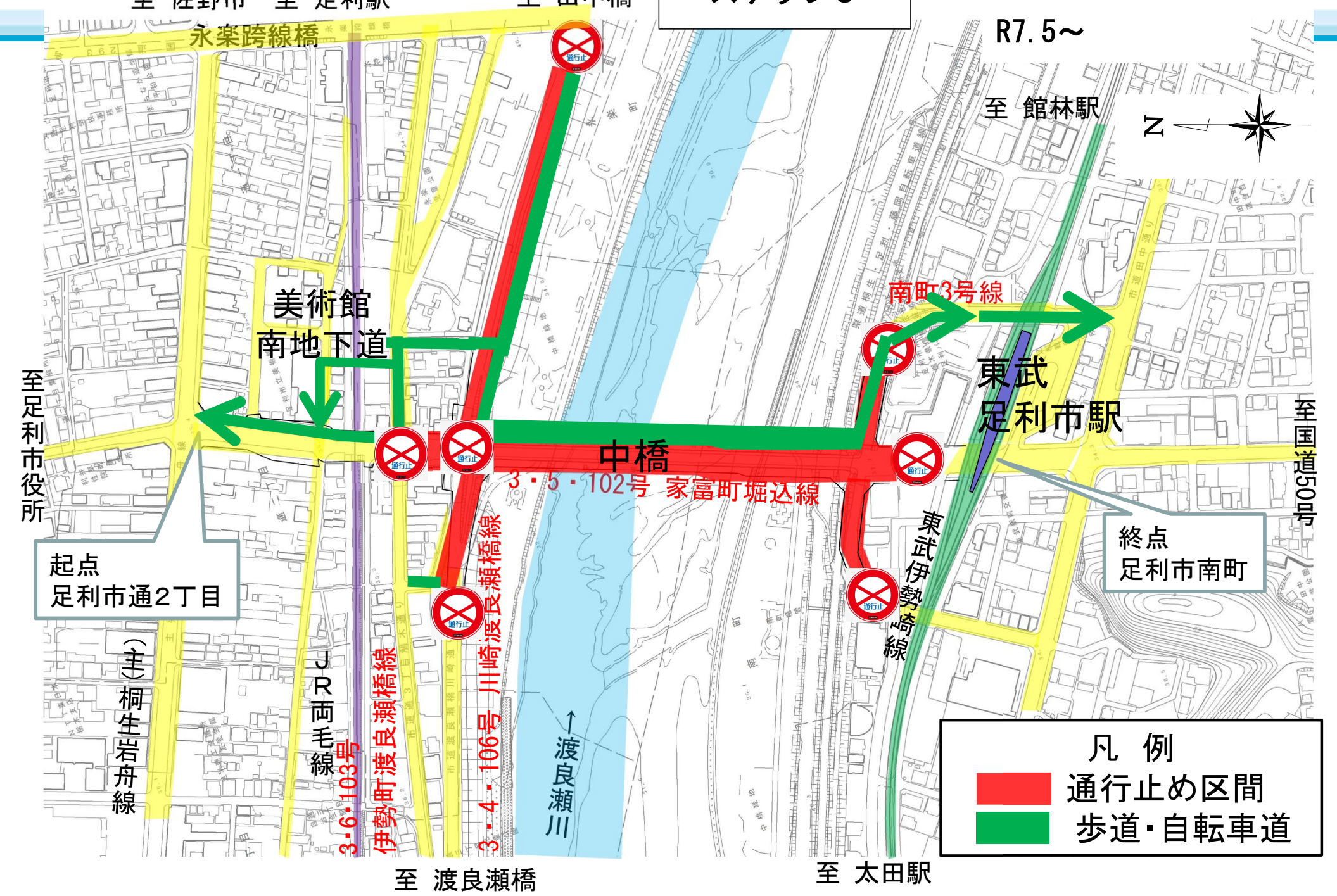
至 太田駅

至 桐生市 至 桐生駅

※予定であり変更の可能性ががあります<sup>13</sup>



# ステップ3

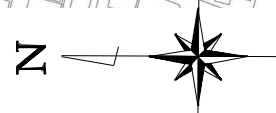


至 佐野市 至 足利駅

至 田中橋

R7.5~

至 館林駅



美術館  
南地下道

南町3号線

東武  
足利市駅

中橋

3・5・102号 家富町堀込線

終点  
足利市南町

起点  
足利市通2丁目

3・4・106号 川崎渡良瀬橋線

東武伊勢崎線

伊勢町渡良瀬橋線

JR向毛線

3・6・103号

(主) 桐生岩舟線

渡良瀬川

至 渡良瀬橋

至 太田駅

至 桐生市 至 桐生駅

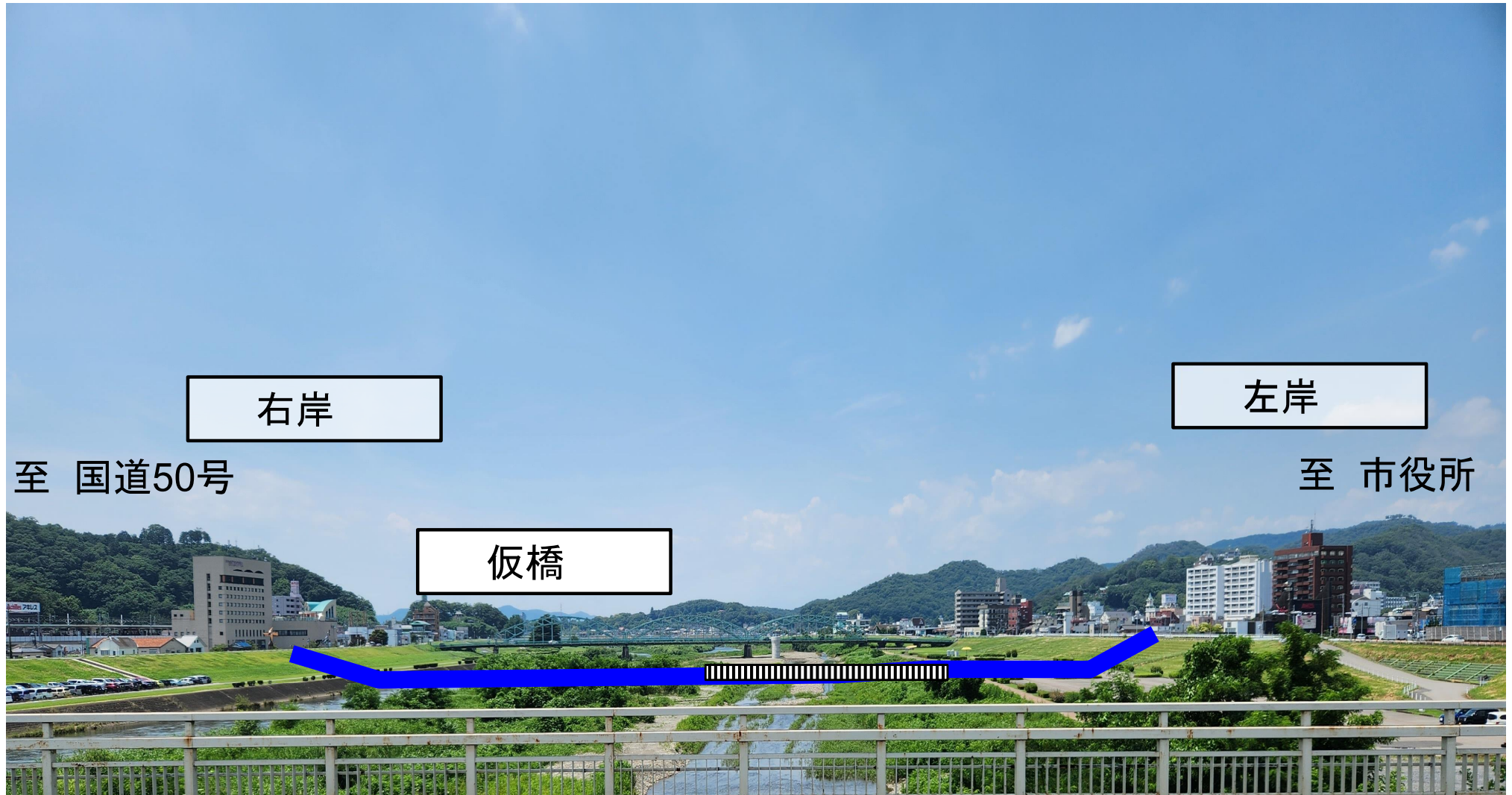
凡例

- 通行止め区間
- 歩道・自転車道

※予定であり変更の可能性ががあります<sup>14</sup>

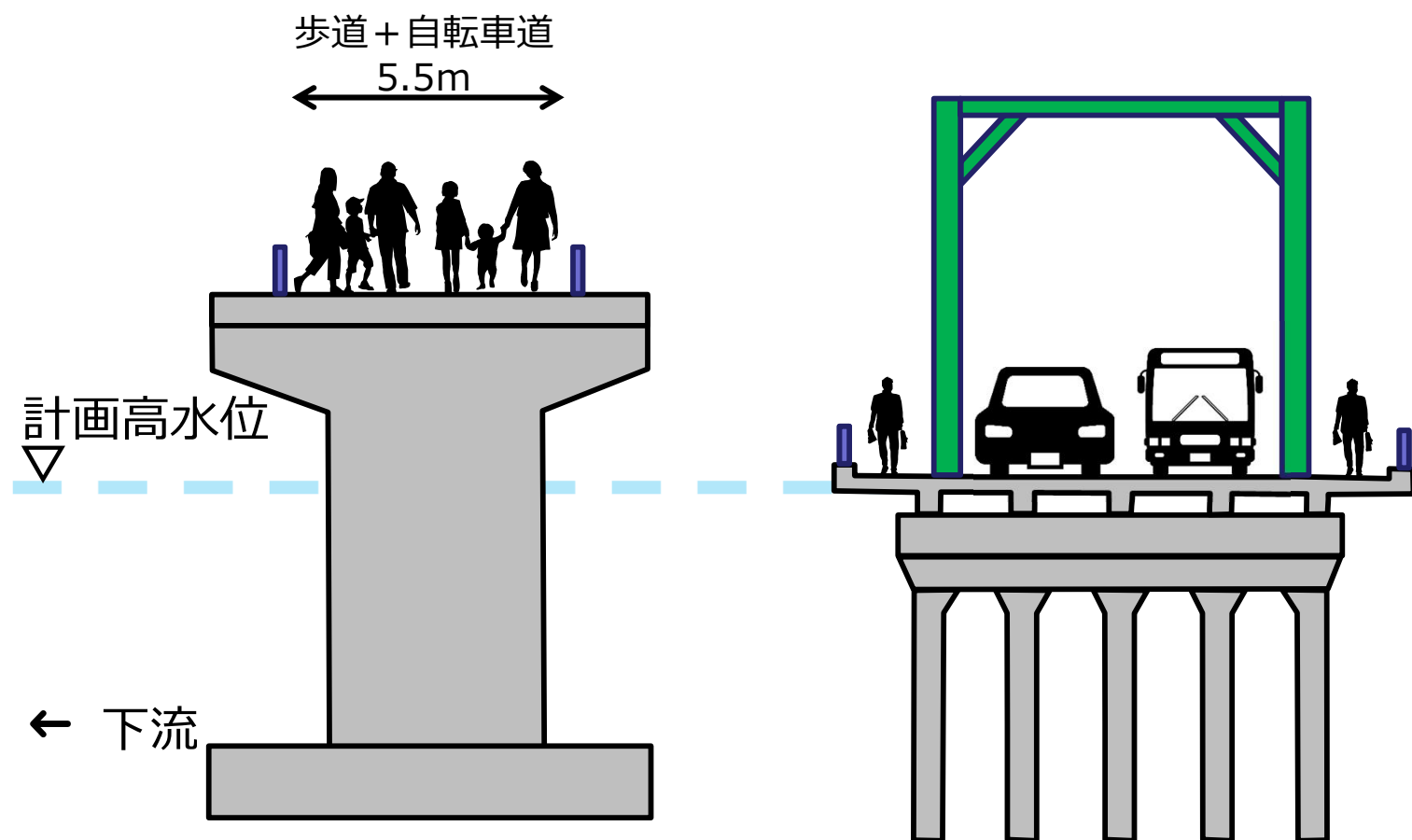
# 中橋仮設通路(仮橋)

## 田中橋から中橋を望む




※予定であり変更の可能性ががあります。

## 中橋架替の手順（三連アーチ移設）



※予定であり変更の可能性ががあります。

2024/04/01 5:00:00



※イメージ動画となりますので実際と異なる場合があります