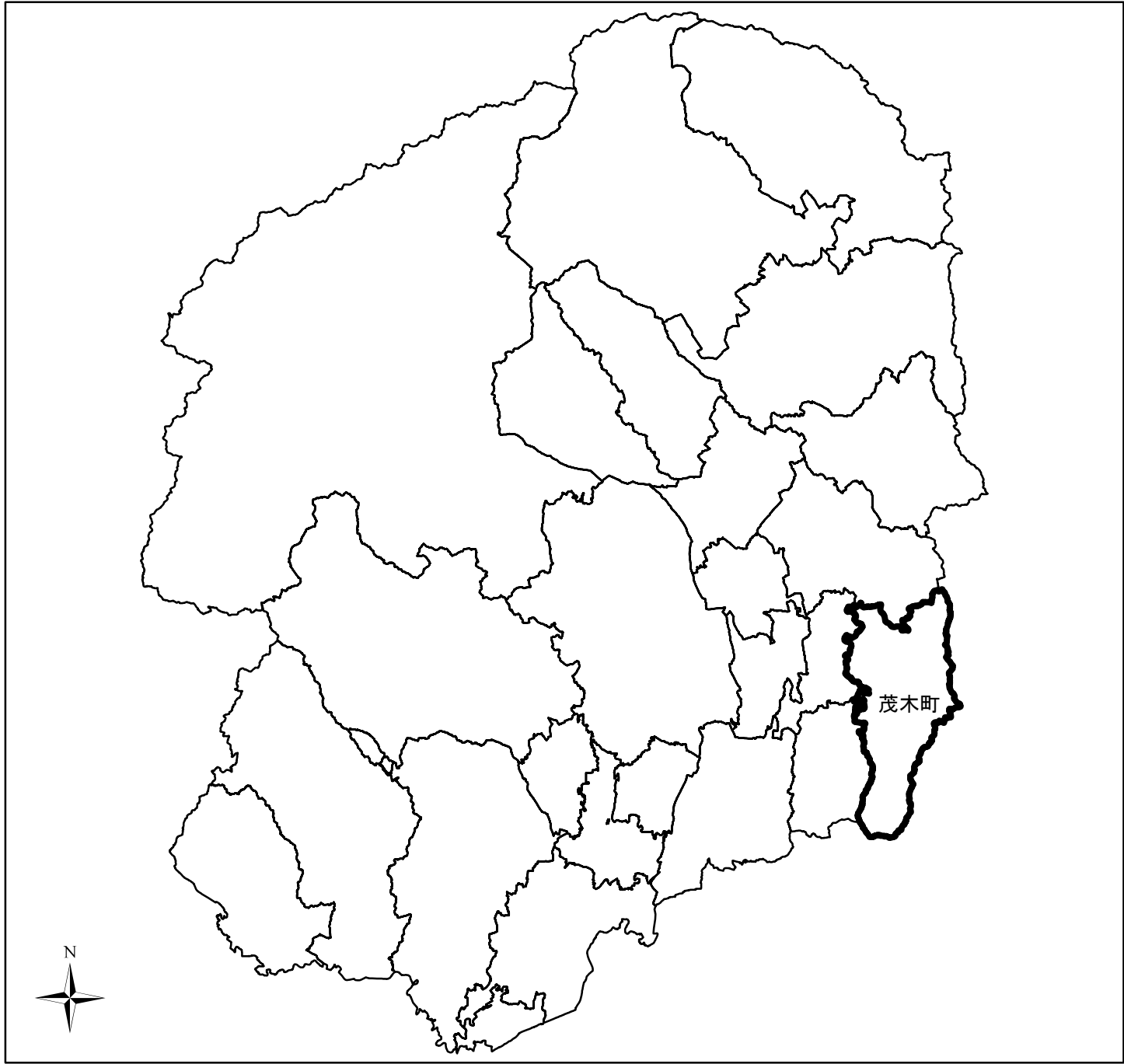


盛土規制法に基づく基礎調査の結果概要

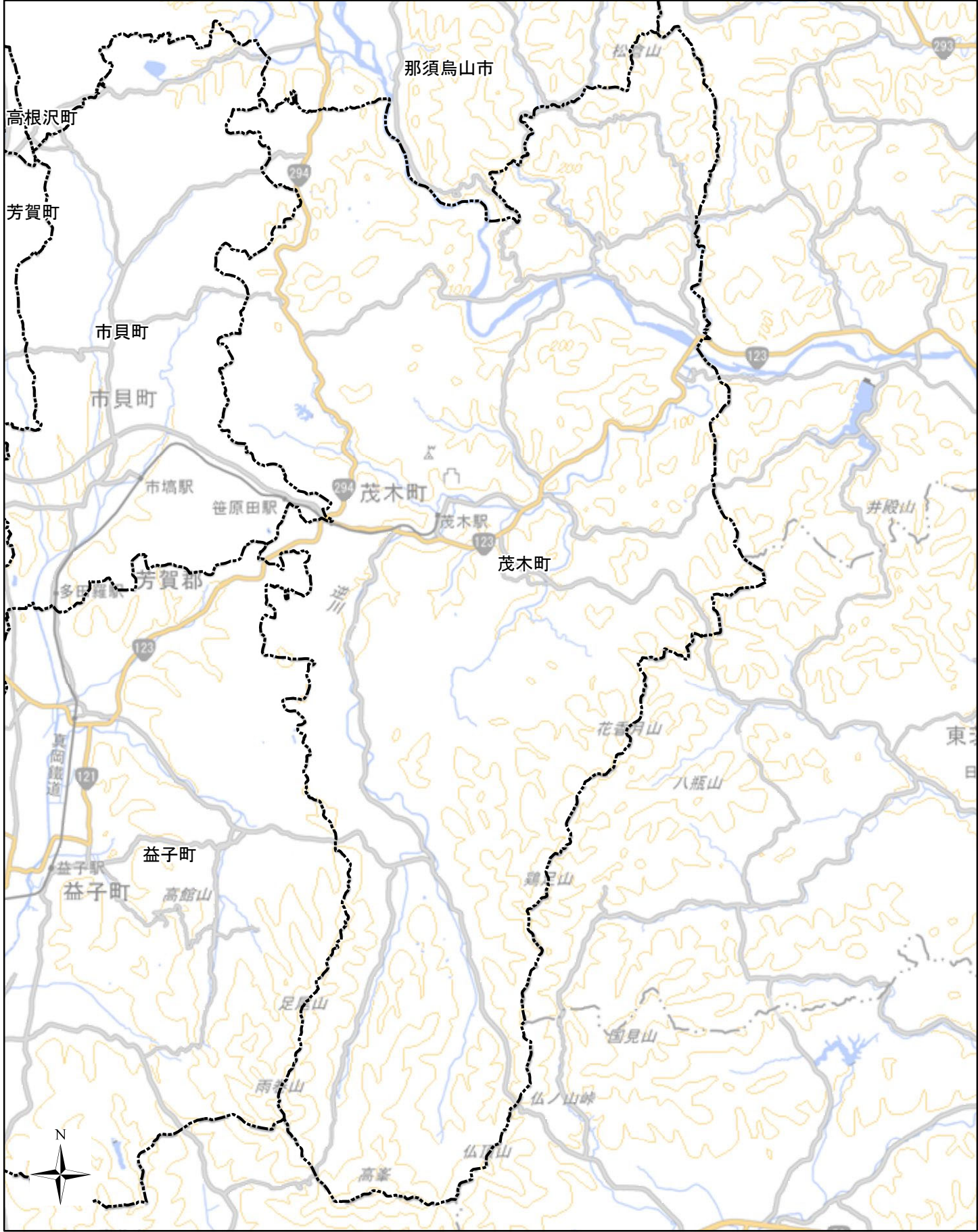
測量法に基づく国土地理院長承認(使用)R 6JHs 111
背景図は数値地図(国土基本情報)及び電子地形図(タイル)を拡大して使用しているため、位置精度は基図に準じます。

表紙 全体及び詳細位置図

区 域	宅地造成等工事規制区域の候補区域
所 在 地	栃木県茂木町
調 査 時 期	令和5年5月 ~ 令和6年5月



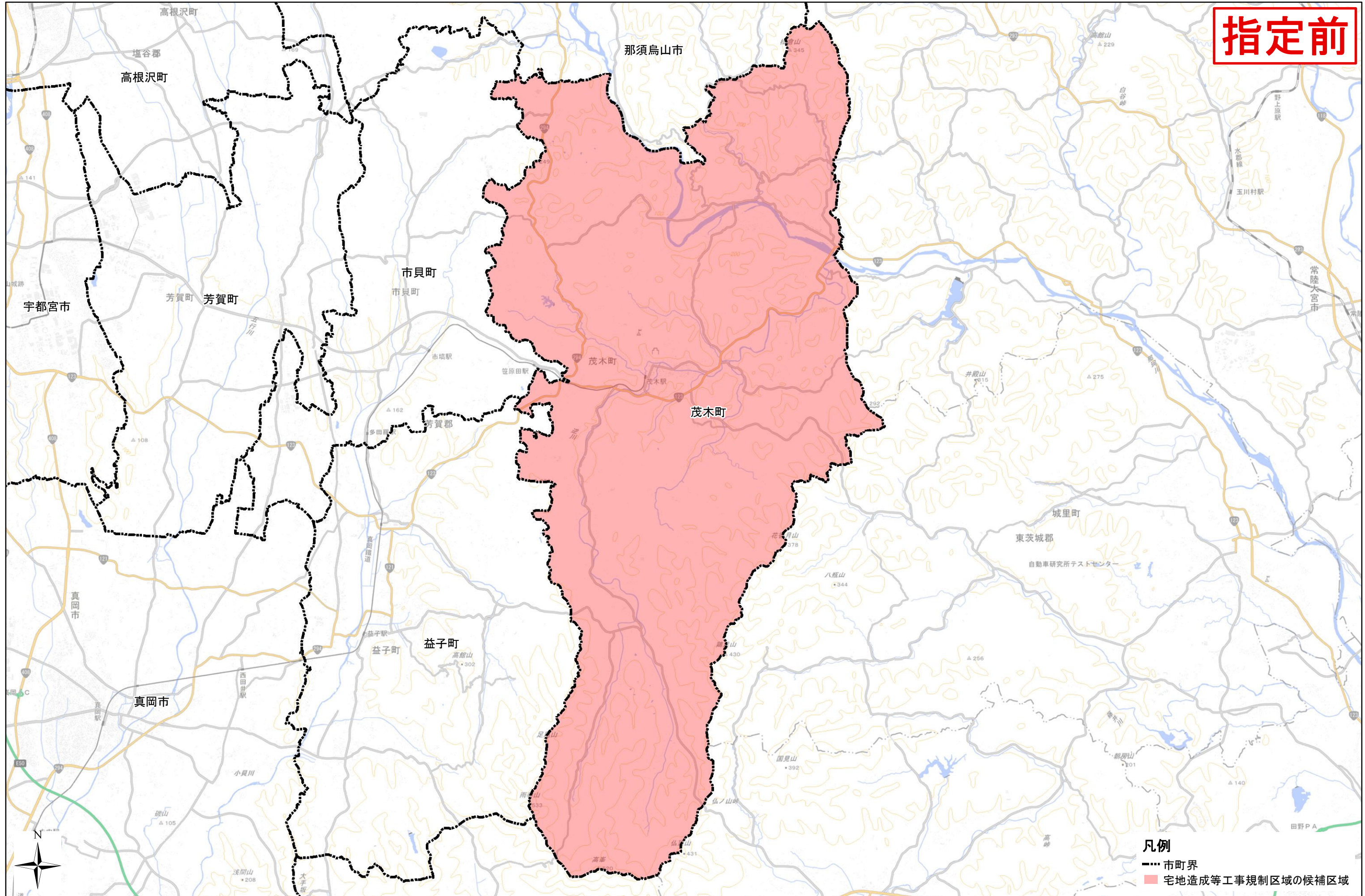
全体位置図(S=1:600,000)



詳細位置図(S=1:110,000)

宅地造成等工事規制区域の候補区域（茂木町）

指定前



0 2.5 5 10 15 km

縮尺 1:100,000

測量法に基づく国土地理院長承認(使用)R 6JHs 111 背景図は数値地図(国土基本情報)及び電子地形図(タイル)を拡大して使用しているため、位置精度は基図に準じます。