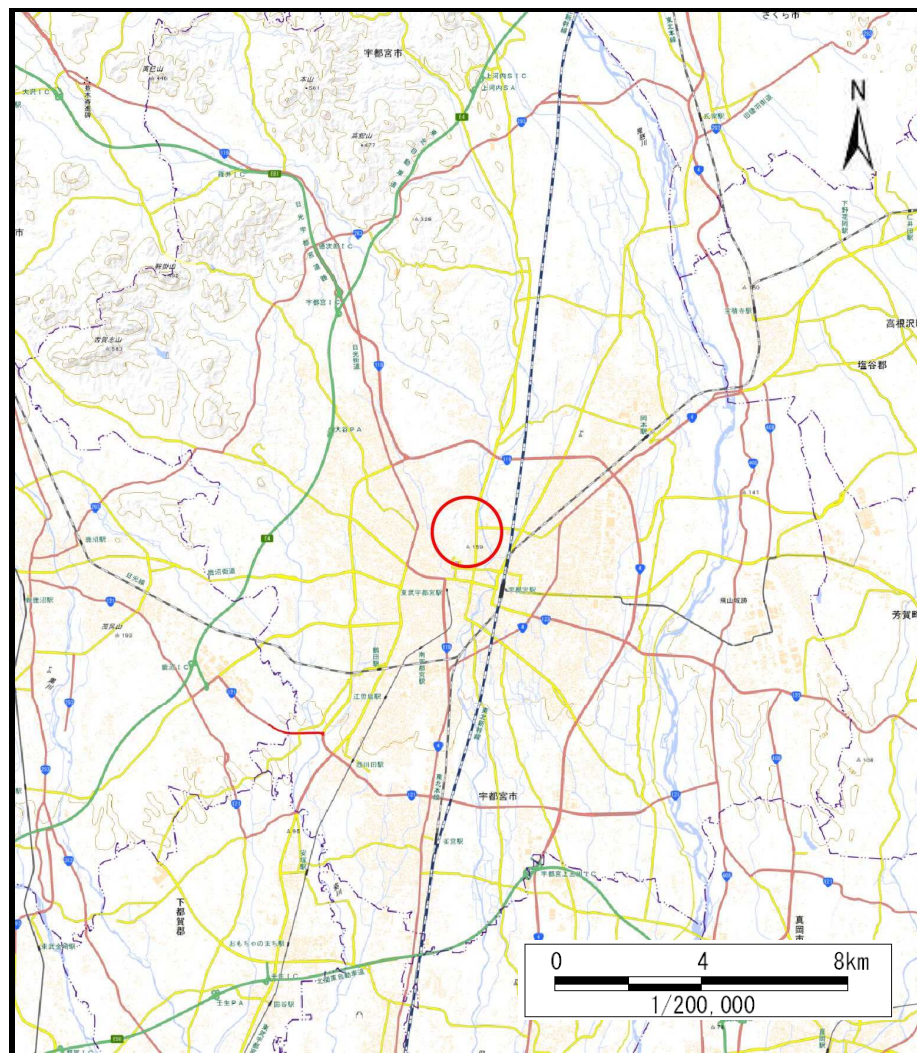


土砂災害警戒区域等の指定の公示に係る図書（その1）



(1/200,000)



(1/25,000)

様式－1（急）
土砂災害警戒区域・土砂災害特別警戒区域 位置図

自然現象の種類

急傾斜地の崩壊

箇所番号

201-I-034

箇所名

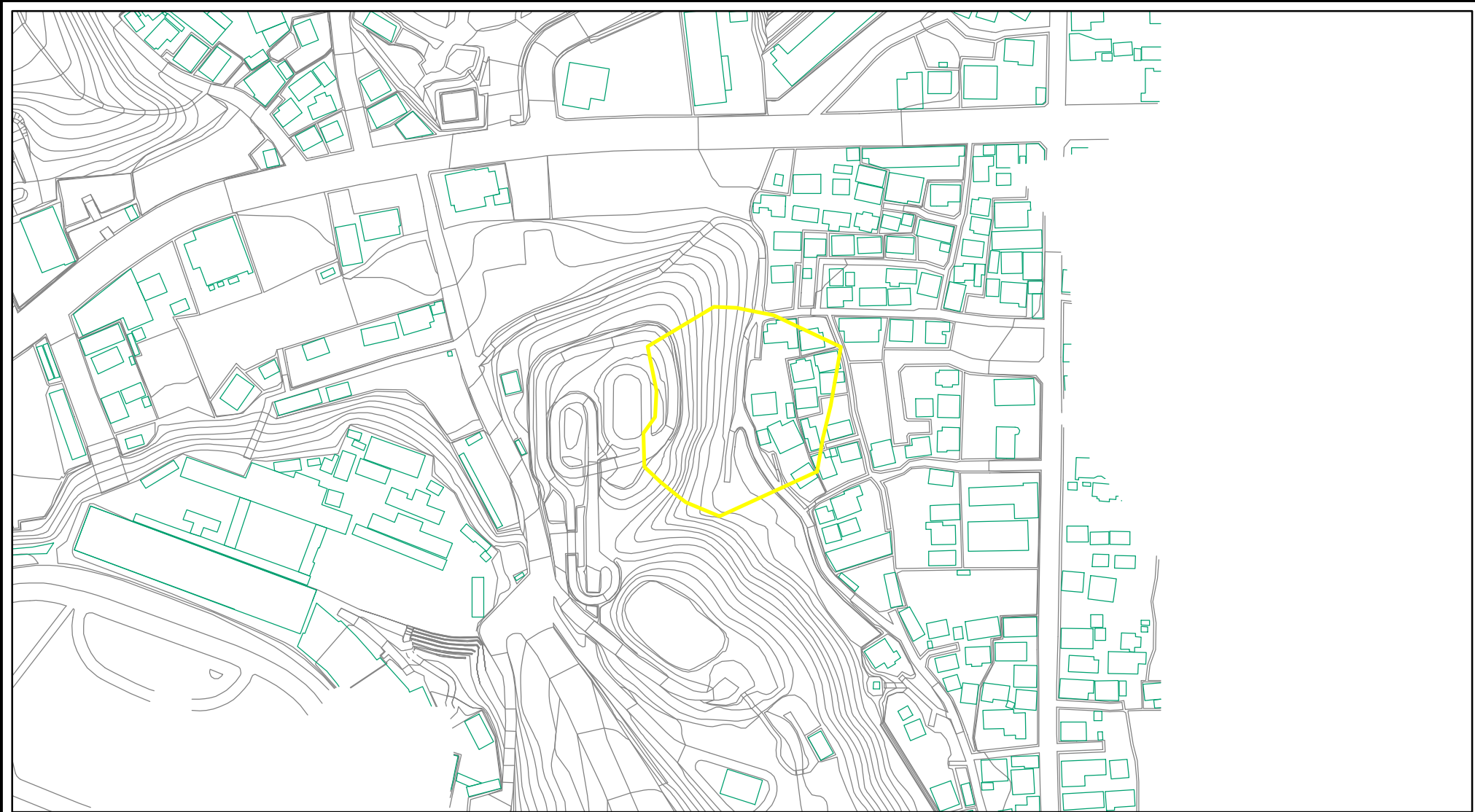
大曾2丁目ⅡB

所在地

栃木県宇都宮市大曾二丁目

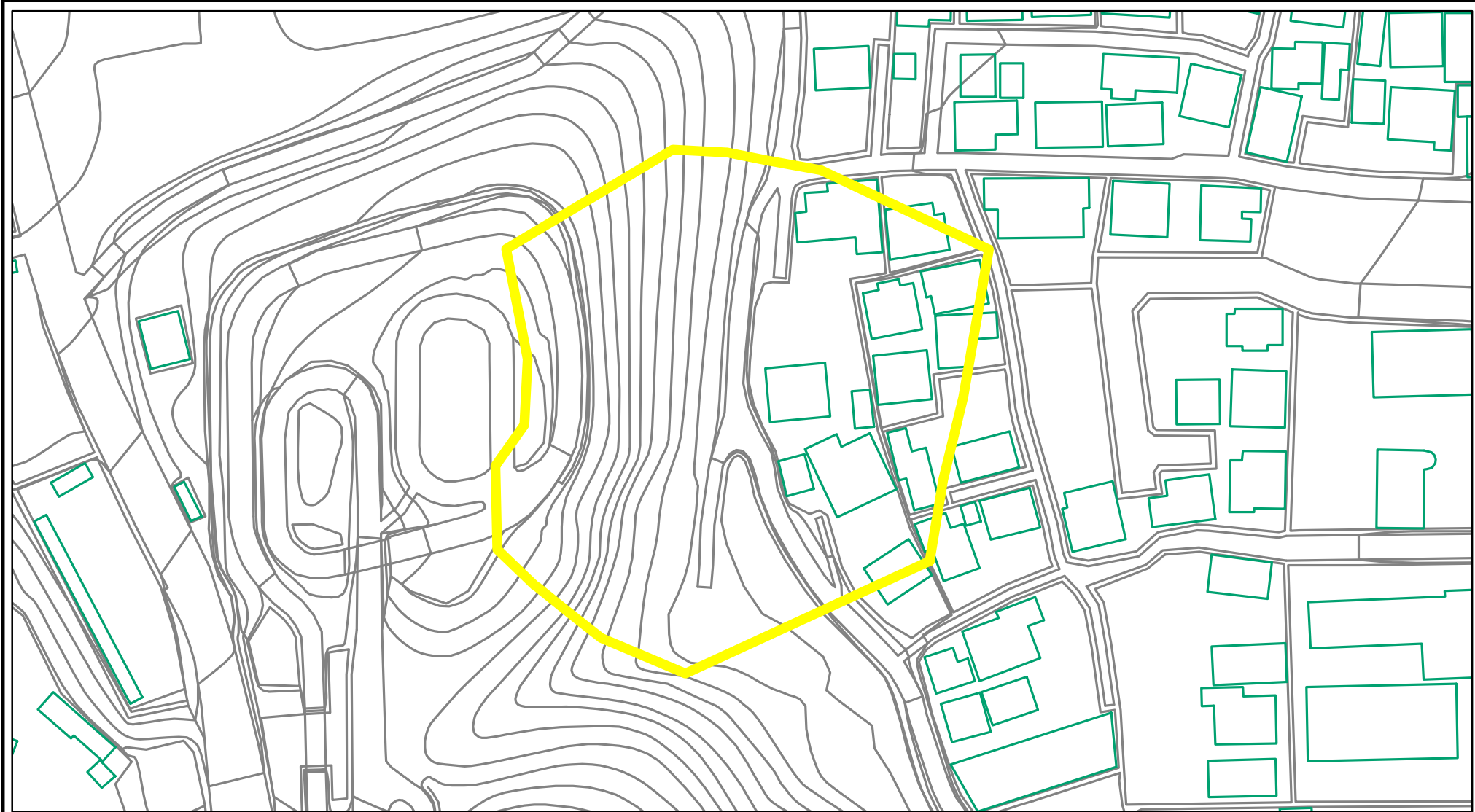
「測量法に基づく国土地理院長承認（複製）R 6JHf 259」「本製品を複製する場合には、国土地理院の長の承認を得なければならない。」

土砂災害警戒区域等の指定の公示に係る図書(その2)



02550100m		図中の数字は横断測線番号を示す					
様式－2(急) 土砂災害警戒区域・土砂災害特別警戒区域 区域図(その1)	土砂災害防止法施行令第二条の基準に該当する区域		N	自然現象の種類	急傾斜地の崩壊	箇所番号	201-I-034
	土砂災害防止法施行令第三条の基準に該当する区域			告示番号	警戒区域466号	箇所名	大曾2丁目ⅡB
	土砂等の(移動)高さが1m以下の場合、土砂等の移動による力が100kN/mを超える区域		縮尺 1:2,500	告示年月日	令和7年10月28日	所在地	栃木県宇都宮市大曾二丁目
	土砂等の堆積の高さが3mを超える区域						

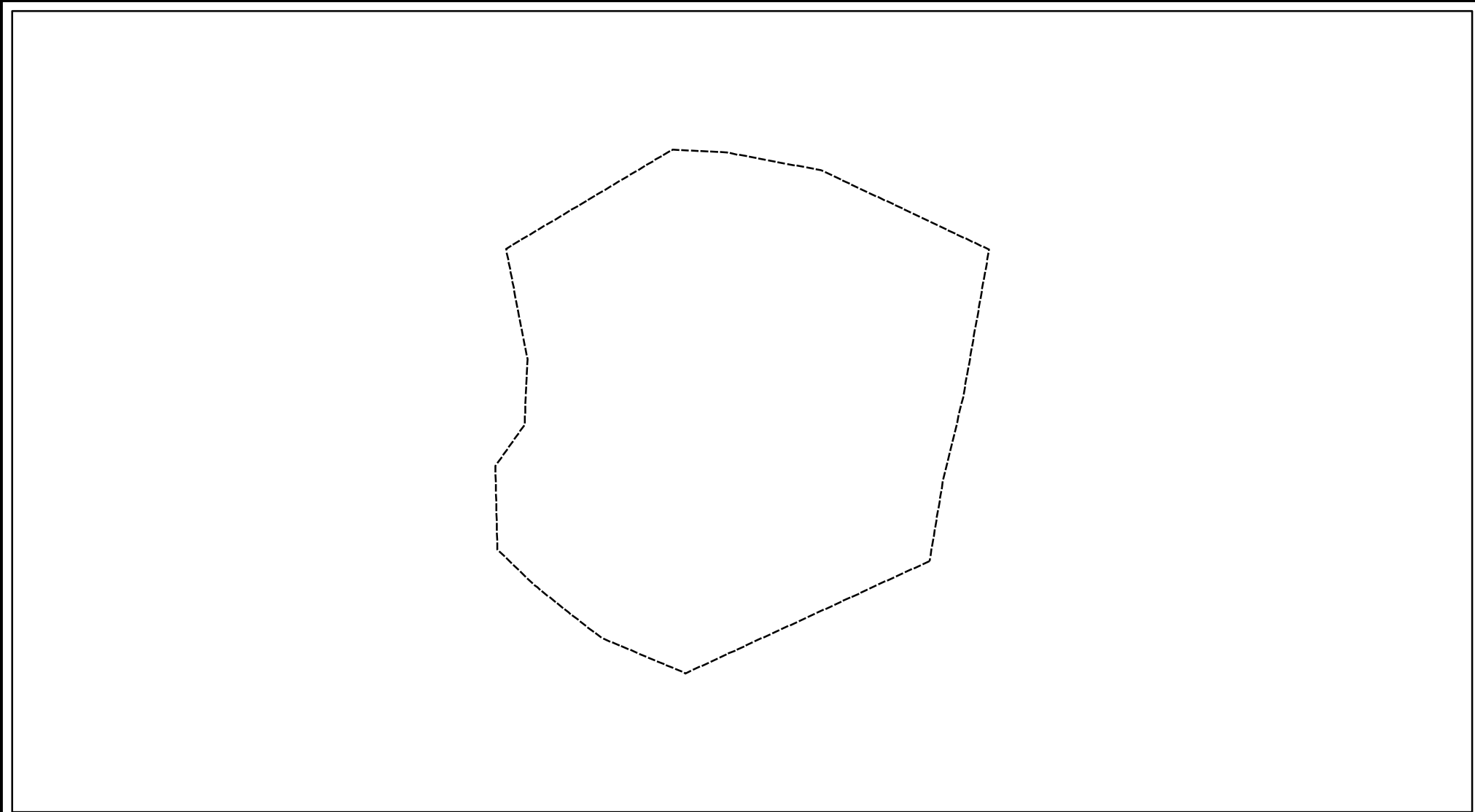
土砂災害警戒区域等の指定の公示に係る図書(その2-1)




図中の数字は横断測線番号を示す

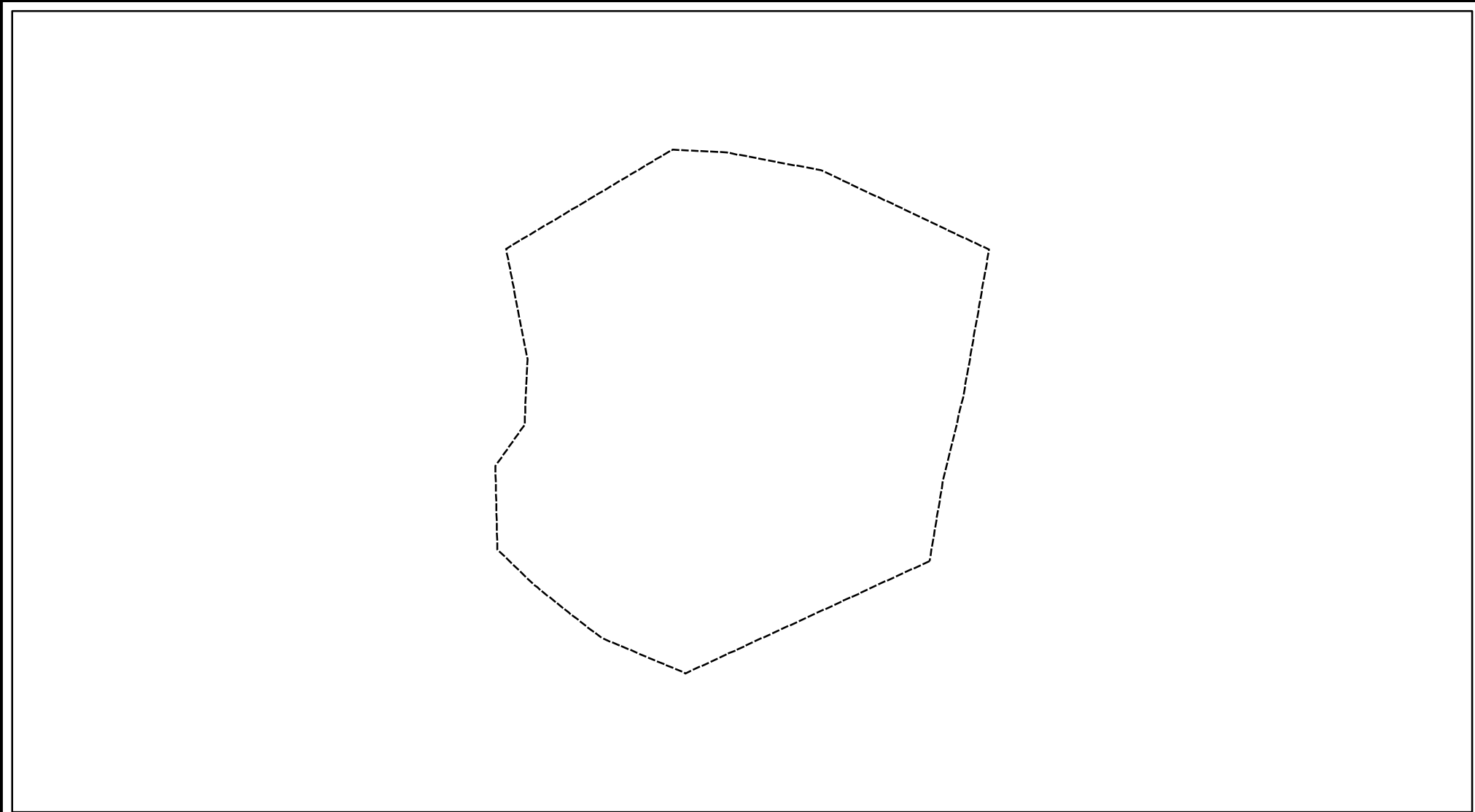
様式-2-1(急) 土砂災害警戒区域・土砂災害特別警戒区域 区域図(その2)	土砂災害防止法施行令第二条の基準に該当する区域		N 縮尺 1:1,000	自然現象 の種類	急傾斜地の崩壊	箇所番号	201-I-034
	土砂災害防止法 施行令第三条の 基準に該当する 区域			告示番号	警戒区域466号	箇所名	大曾2丁目ⅡB
	土砂等の(移動)高さが1m以下の場合、 土砂等の移動による力が100kN/m ² を超える区域			告示年月日	令和7年10月28日	所在地	栃木県宇都宮市大曾二丁目
	土砂等の堆積の高さが3mを超える区域						
	それ以外の区域						

土砂災害警戒区域等の指定の公示に係る図書(その2-2)



様式－2－2(急) 土砂災害特別警戒区域の区域区分図 (急傾斜地の崩壊に伴う土石等の移動により 建築物の地上部に作用すると想定される力)	土砂災害防止法施行令第二条の基準に該当する区域		 縮尺 1:1,000	自然現象 の種類	急傾斜地の崩壊	箇所番号	201-I-034
	土砂災害防止法 施行令第三条の 基準に該当する 区域	土石等の(移動)高さが1m以下の場合、 土石等の移動による力が100kN/m ² を超える区域		告示番号	警戒区域466号	箇所名	大曾2丁目ⅡB
		それ以外の区域		告示年月日	令和7年10月28日	所在地	栃木県宇都宮市大曾二丁目

土砂災害警戒区域等の指定の公示に係る図書(その2-3)



02550100m		図中の数字は横断測線番号を示す					
様式－2－3(急) 土砂災害特別警戒区域の区域区分図 (急傾斜地の崩壊に伴う土石等の堆積により 建築物の地上部に作用すると想定される力)	土砂災害防止法施行令第二条の基準に該当する区域		N 縮尺 1:1,000	自然現象 の種類	急傾斜地の崩壊	箇所番号	201- I -034
	土砂災害防止法 施行令第三条の 基準に該当する 区域	土石等の堆積の高さが3mを超える区域		告示番号	警戒区域466号	箇所名	大曽2丁目ⅡB
		それ以外の区域		告示年月日	令和7年10月28日	所在地	栃木県宇都宮市大曽二丁目

土砂災害警戒区域等の指定の公示に係る図書(その3)

(1/1)

[illegible]

参考資料



図中の数字は横断測線番号を示す

参考資料

土砂災害防止法施行令第二条の基準に該当する区域	
土砂災害防止法施行令第三条の基準に該当する区域	
土砂等の(移動)高さが1m以下の場合、土砂等の移動による力が100kN/mを超える区域	
土砂等の堆積の高さが3mを超える区域	
それ以外の区域	

縮尺
1:2,500

自然現象の種類	急傾斜地の崩壊	箇所番号	201-I-034
告示番号	警戒区域466号	箇所名	大曾2丁目ⅡB
告示年月日	令和7年10月28日	所在地	栃木県宇都宮市大曾二丁目