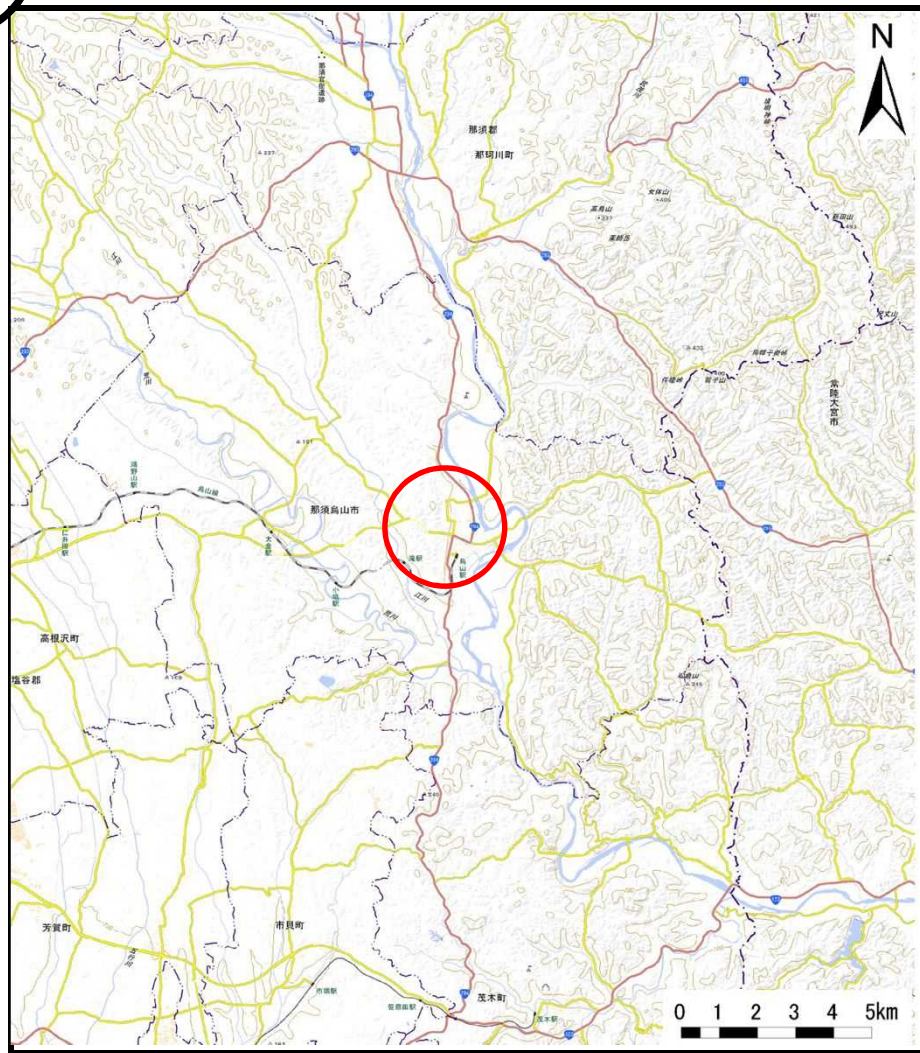
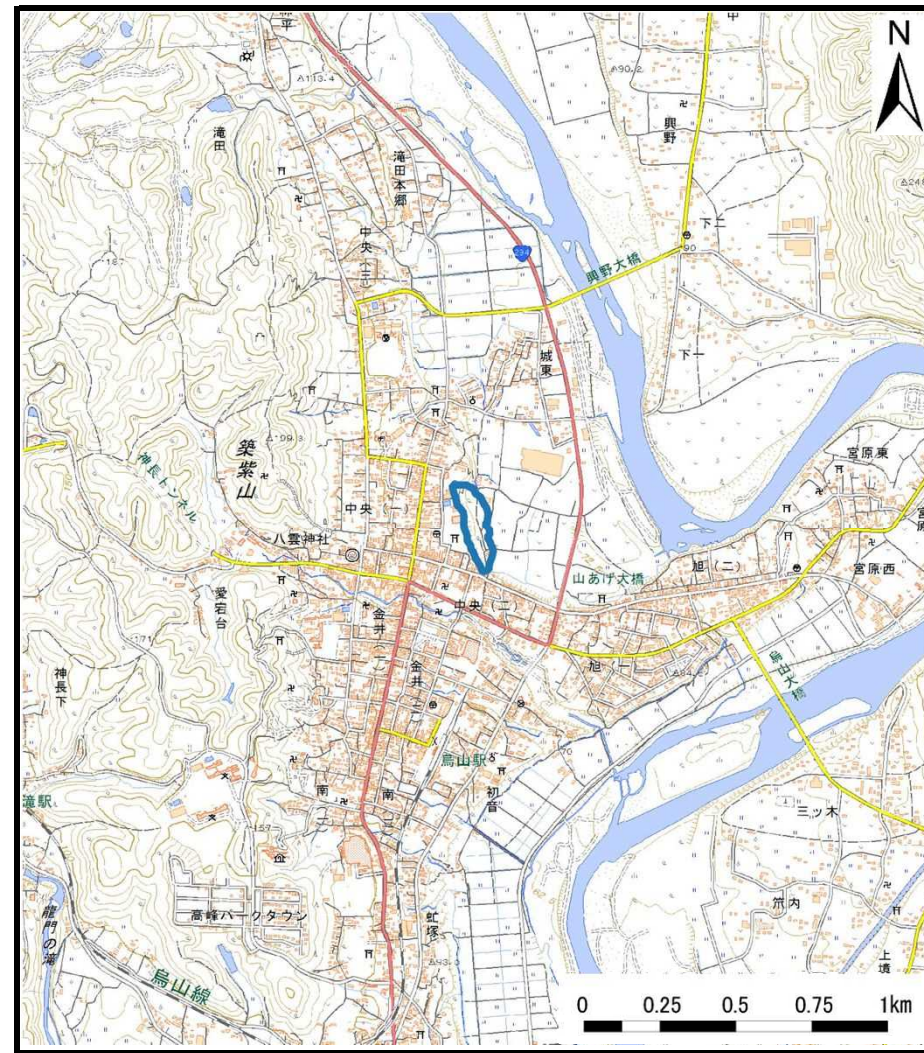


土砂災害警戒区域等の指定の公示に係る図書（その1）



(1/200,000)



(1/25,000)

様式-1(急)  
土砂災害警戒区域・土砂災害特別警戒区域  
位置図

自然現象の種類

急傾斜地の崩壊

箇所番号

402-I-009

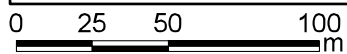
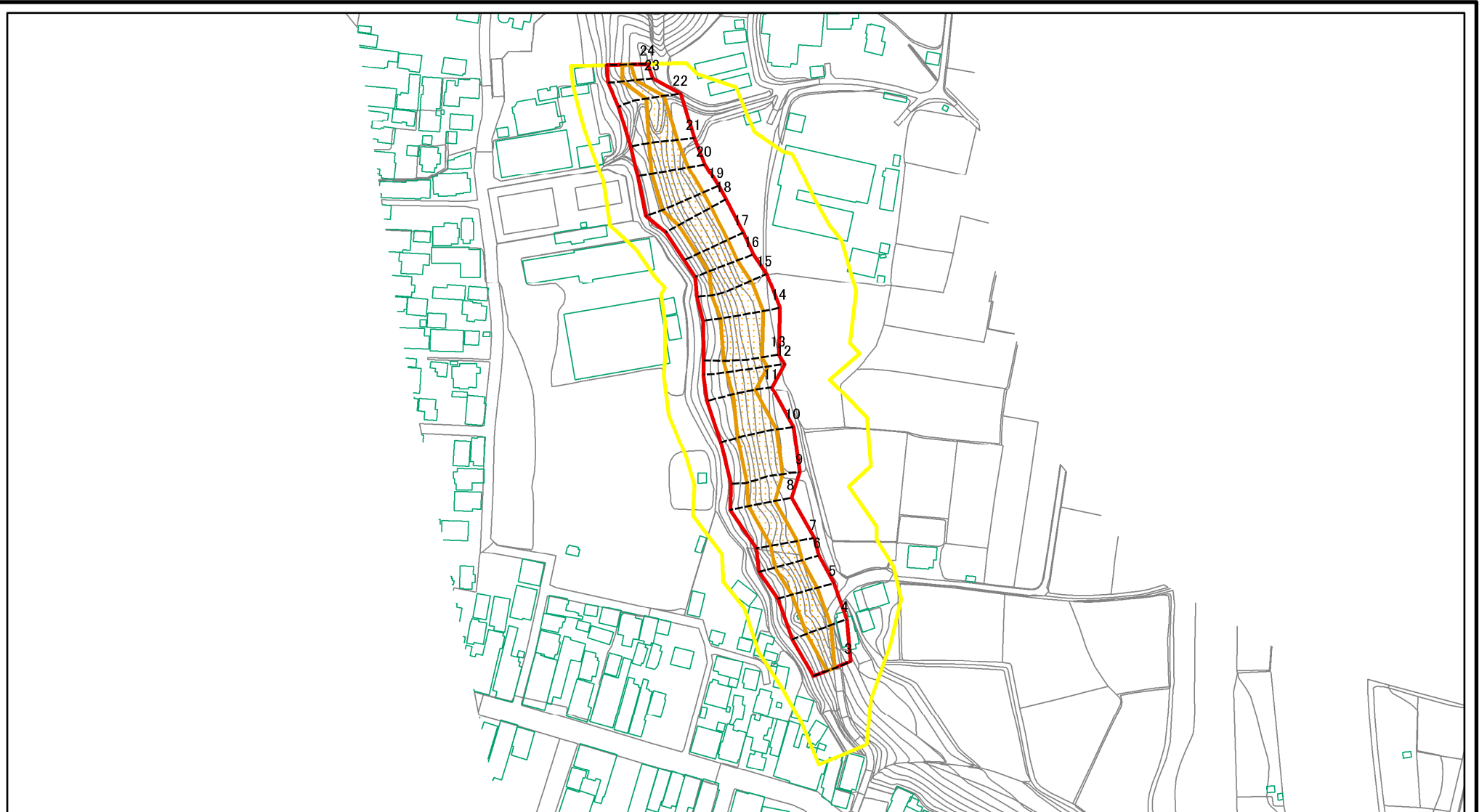
箇所名

中央2丁目1-A

所在地

栃木県那須烏山市城東

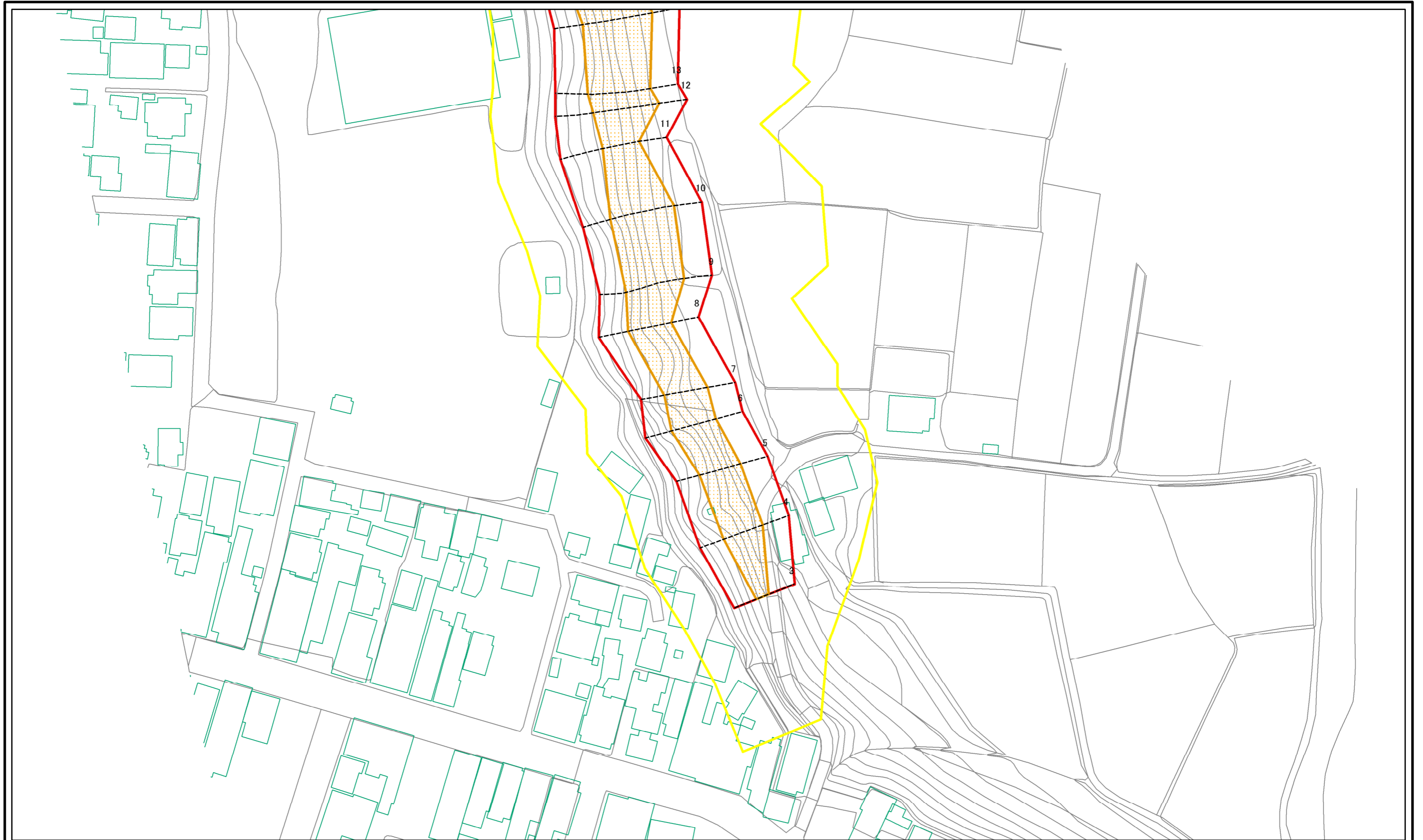
# 土砂災害警戒区域等の指定の公示に係る図書(その2)



図中の数字は横断測線番号を示す

様式-2(急) 土砂災害警戒区域・土砂災害特別警戒区域 区域図(その1)	土砂災害防止法施行令第二条の基準に該当する区域		N 縮尺 1:2,500	自然現象の種類	急傾斜地の崩壊	箇所番号	402-I-009
	土砂災害防止法施行令第三条の基準に該当する区域			告示番号	栃木県告示第51号 栃木県告示第53号	箇所名	中央二丁目 I-A
	それ以外の区域			告示年月日	平成18年1月27日	所在地	栃木県那須烏山市城東

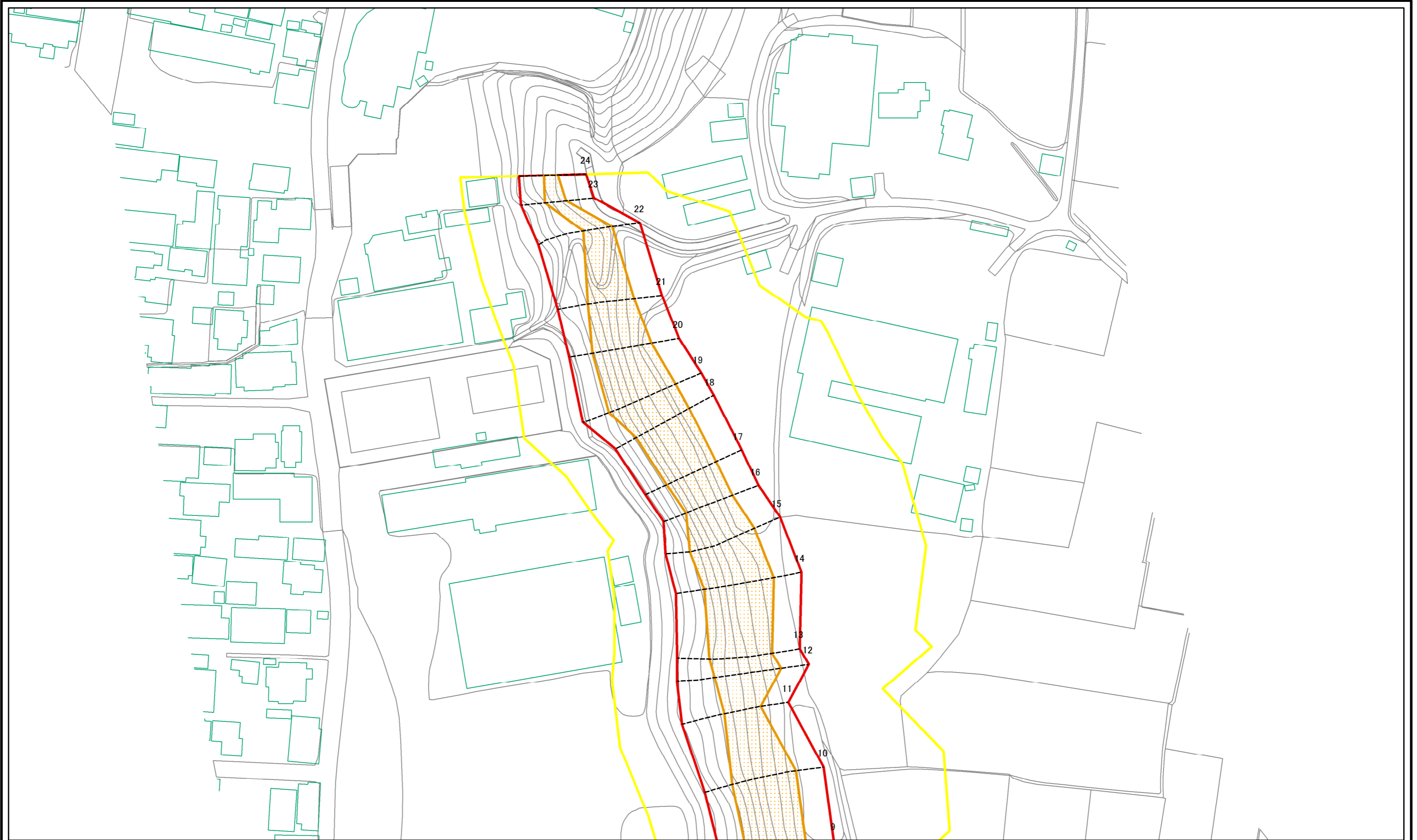
土砂災害警戒区域等の指定の公示に係る図書(その2-1)



図中の数字は横断測線番号を示す

様式-2-1(急) 土砂災害警戒区域・土砂災害特別警戒区域 区域図(その2)	土砂災害防止法施行令第二条の基準に該当する区域		N 縮尺 1:1,000	自然現象の種類	急傾斜地の崩壊	箇所番号	402-I-009
	土砂災害防止法施行令第三条の基準に該当する区域			告示番号	栃木県告示第51号 栃木県告示第53号	箇所名	中央二丁目I-A
	土砂等の(移動)高さが1m以下の場合、土砂等の移動による力が100kN/mを超える区域			告示年月日	平成18年1月27日	所在地	栃木県那須烏山市城東
	土砂等の堆積の高さが3mを超える区域						
	それ以外の区域						

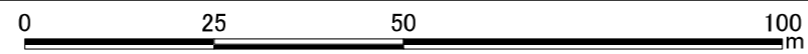
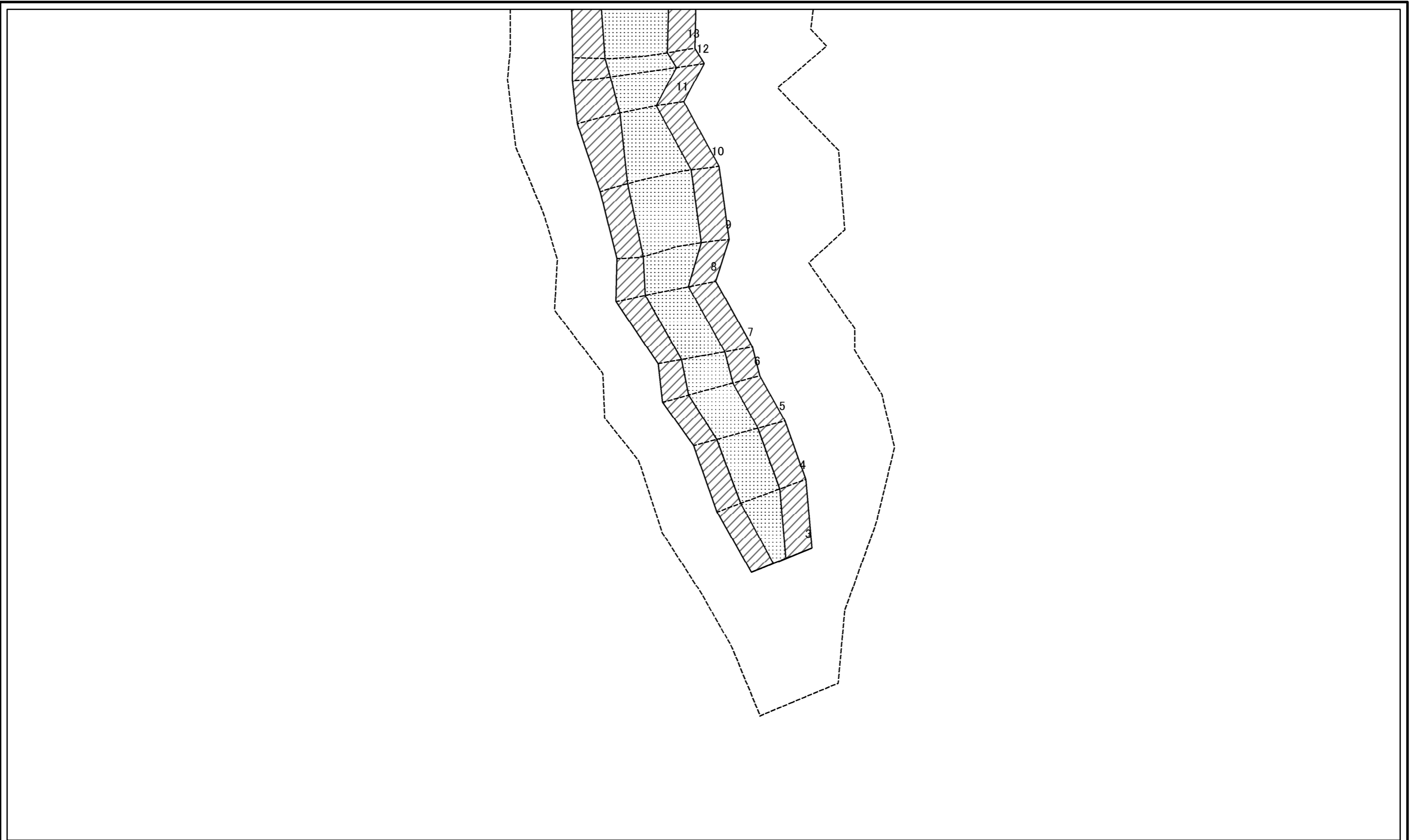
# 土砂災害警戒区域等の指定の公示に係る図書(その2-1)



図中の数字は横断測線番号を示す

<b>様式-2-1(急)</b> 土砂災害警戒区域・土砂災害特別警戒区域 区域図(その2)	土砂災害防止法施行令第二条の基準に該当する区域		N 縮尺 1:1,000	自然現象の種類	急傾斜地の崩壊	箇所番号	402-I-009
	土砂災害防止法施行令第三条の基準に該当する区域			告示番号	栃木県告示第51号 栃木県告示第53号	箇所名	中央二丁目I-A
	土砂等の(移動)高さが1m以下の場合、土砂等の移動による力が100kN/mを超える区域			告示年月日	平成18年1月27日	所在地	栃木県那須烏山市城東
	土砂等の堆積の高さが3mを超える区域						
	それ以外の区域						

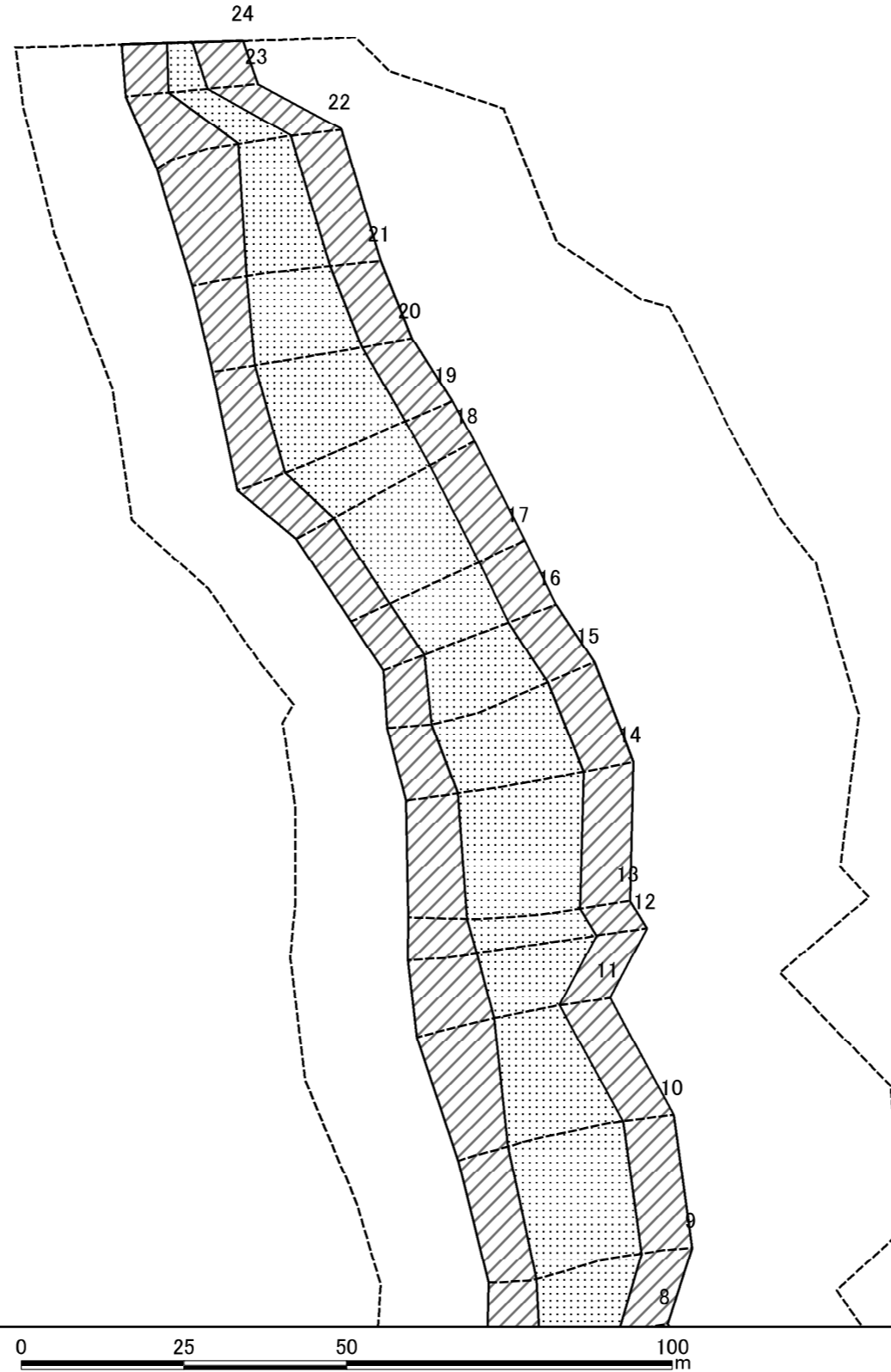
土砂災害警戒区域等の指定の公示に係る図書(その2-2)



図中の数字は横断測線番号を示す

様式-2-2(急) 土砂災害特別警戒区域の区域区分図 (急傾斜地の崩壊に伴う土石等の移動により 建築物の地上部に作用すると想定される力)	土砂災害防止法施行令第二条の基準に該当する区域		N 縮尺 1:1,000	自然現象の種類	急傾斜地の崩壊	箇所番号	402-I-009
	土砂災害防止法施行令第三条の基準に該当する区域			告示番号	栃木県告示第51号 栃木県告示第53号	箇所名	中央二丁目I-A
	それ以外の区域			告示年月日	平成18年1月27日	所在地	栃木県那須烏山市城東

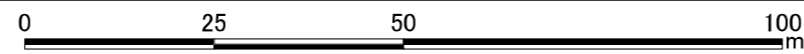
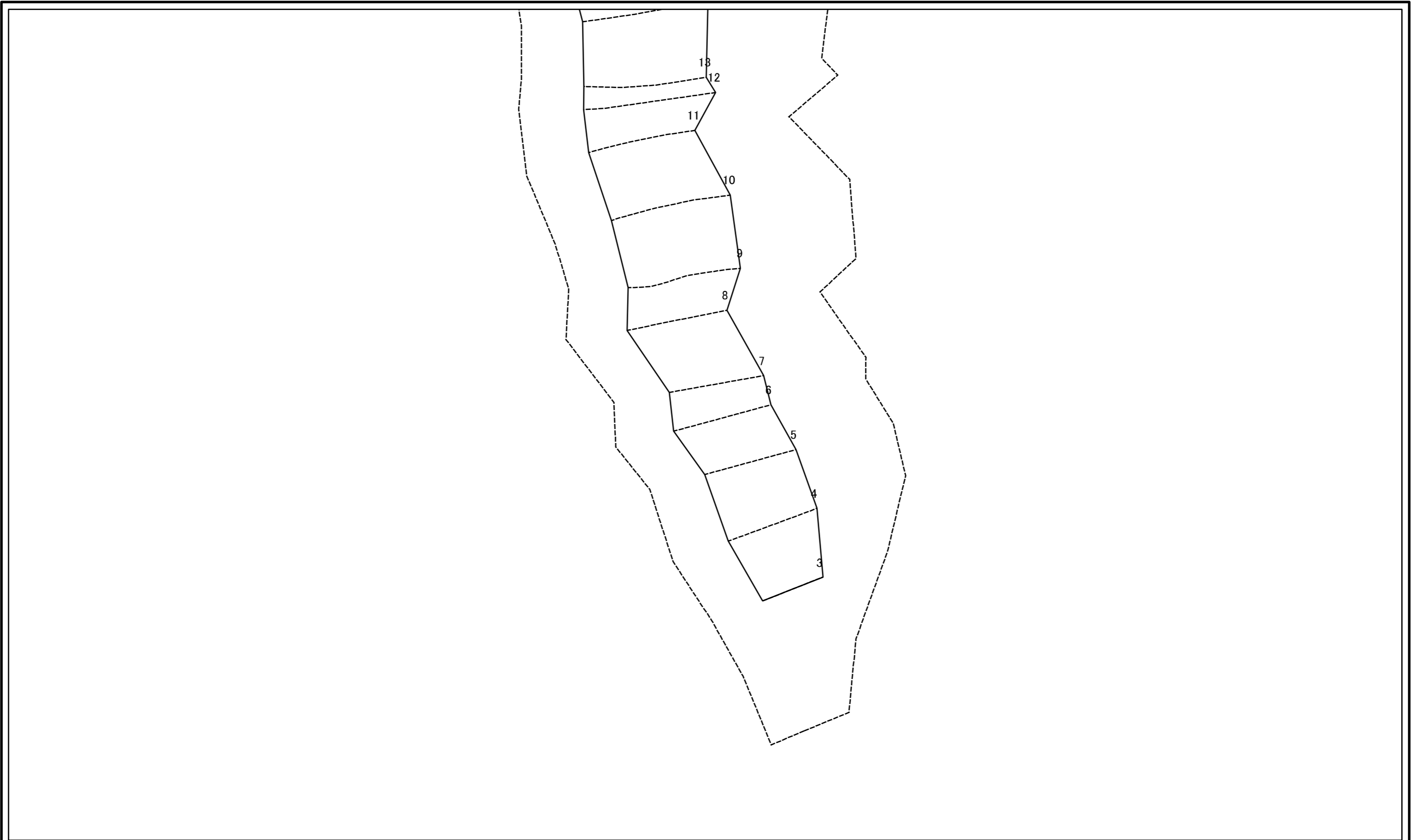
土砂災害警戒区域等の指定の公示に係る図書(その2-2)



図中の数字は横断測線番号を示す

様式-2-2(急) 土砂災害特別警戒区域の区域区分図 (急傾斜地の崩壊に伴う土石等の移動により 建築物の地上部に作用すると想定される力)	土砂災害防止法施行令第二条の基準に該当する区域		自然現象の種類 急傾斜地の崩壊 告示番号 栃木県告示第51号 栃木県告示第53号 告示年月日 平成18年1月27日	箇所番号	402-I-009
	土砂災害防止法施行令第三条の基準に該当する区域			箇所名	中央二丁目I-A
	それ以外の区域			所在地	栃木県那須烏山市城東
縮尺 1:1,000					

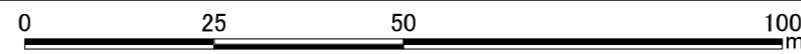
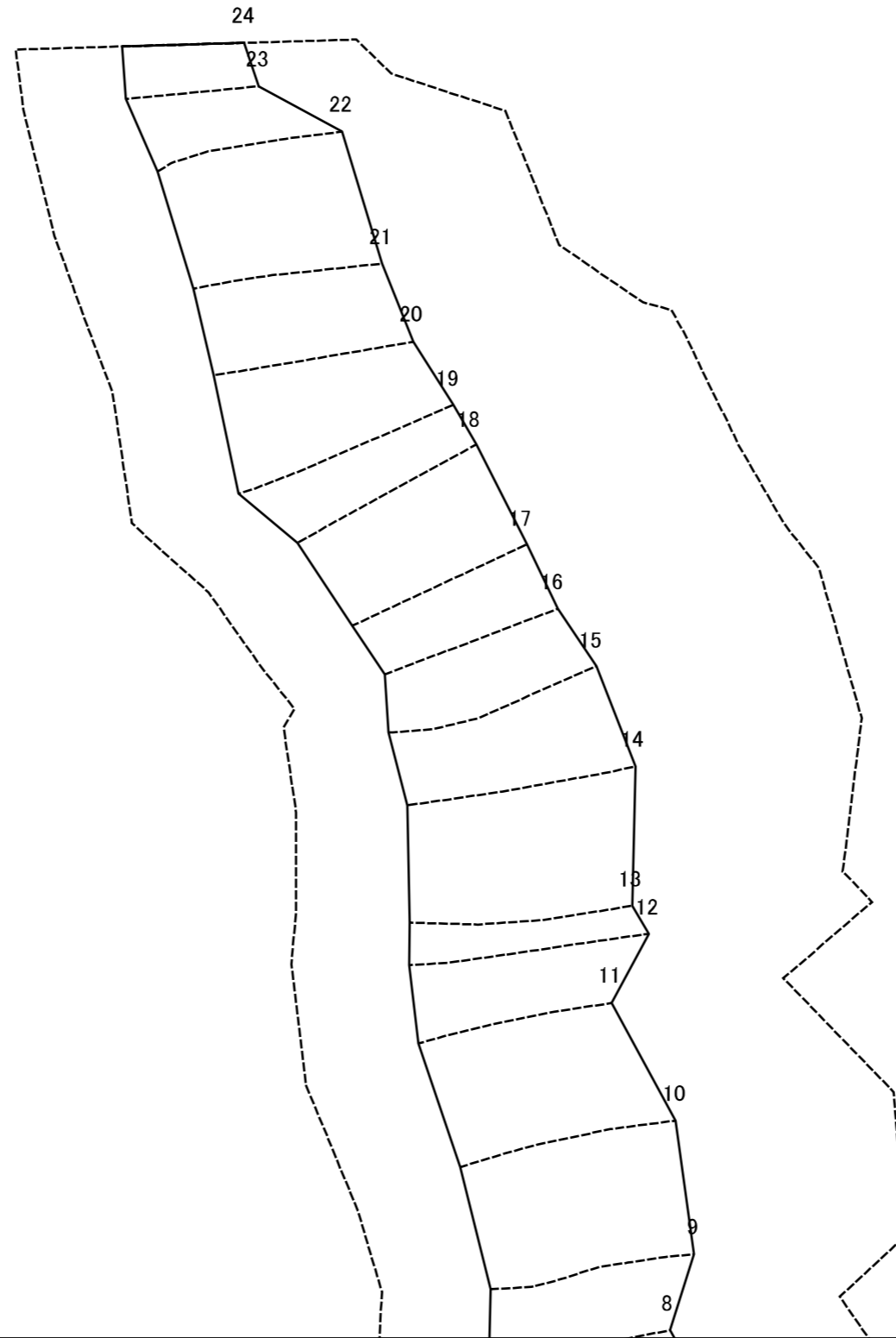
土砂災害警戒区域等の指定の公示に係る図書(その2-3)



図中の数字は横断測線番号を示す

様式-2-3(急) 土砂災害特別警戒区域の区域区分図 (急傾斜地の崩壊に伴う土石等の堆積により 建築物の地上部に作用すると想定される力)	土砂災害防止法施行令第二条の基準に該当する区域		N 縮尺 1:1,000	自然現象の種類	急傾斜地の崩壊	箇所番号	402-I-009
	土砂災害防止法施行令第三条の基準に該当する区域			告示番号	栃木県告示第51号 栃木県告示第53号	箇所名	中央二丁目 I-A
	それ以外の区域			告示年月日	平成18年1月27日	所在地	栃木県那須烏山市城東

土砂災害警戒区域等の指定の公示に係る図書(その2-3)



図中の数字は横断測線番号を示す

様式-2-3(急) 土砂災害特別警戒区域の区域区分図 (急傾斜地の崩壊に伴う土石等の堆積により 建築物の地上部に作用すると想定される力)	土砂災害防止法施行令第二条の基準に該当する区域		N 縮尺 1:1,000	自然現象の種類	急傾斜地の崩壊	箇所番号	402-I-009
	土砂災害防止法施行令第三条の基準に該当する区域			告示番号	栃木県告示第51号 栃木県告示第53号	箇所名	中央二丁目 I-A
	それ以外の区域			告示年月日	平成18年1月27日	所在地	栃木県那須烏山市城東



## 土砂災害警戒区域等の指定の公示に係る図書(その3)

横断測線の区間	土石等の移動により建築物の地上部に作用すると想定される力				土石等の堆積により建築物の地上部に作用すると想定される力				横断測線の区間	土石等の移動により建築物の地上部に作用すると想定される力				土石等の堆積により建築物の地上部に作用すると想定される力			
	土石等の(移動)高さが1m以下の場合、土石等の移動による力が100kN/m <sup>2</sup> を超える区域		それ以外の区域		土石等の堆積の高さが3mを超える区域		それ以外の区域			土石等の(移動)高さが1m以下の場合、土石等の移動による力が100kN/m <sup>2</sup> を超える区域		それ以外の区域		土石等の堆積の高さが3mを超える区域		それ以外の区域	
	力の大きさのうち最大のもの(kN/m <sup>2</sup> )	土石等の高さ(m)	力の大きさのうち最大のもの(kN/m <sup>2</sup> )	土石等の高さ(m)	力の大きさのうち最大のもの(kN/m <sup>2</sup> )	土石等の高さ(m)	力の大きさのうち最大のもの(kN/m <sup>2</sup> )	土石等の高さ(m)		力の大きさのうち最大のもの(kN/m <sup>2</sup> )	土石等の高さ(m)	力の大きさのうち最大のもの(kN/m <sup>2</sup> )	土石等の高さ(m)	力の大きさのうち最大のもの(kN/m <sup>2</sup> )	土石等の高さ(m)	力の大きさのうち最大のもの(kN/m <sup>2</sup> )	土石等の高さ(m)
1 ~ 2	-	-	-	-	-	-	-	-	~								
2 ~ 3	-	-	-	-	-	-	-	-	~								
3 ~ 4	131.07	1.00	100.00	1.00	-	-	10.94	1.94	~								
4 ~ 5	134.02	1.00	100.00	1.00	-	-	10.45	1.85	~								
5 ~ 6	134.02	1.00	100.00	1.00	-	-	10.45	1.85	~								
6 ~ 7	135.10	1.00	100.00	1.00	-	-	10.54	1.87	~								
7 ~ 8	135.10	1.00	100.00	1.00	-	-	10.54	1.87	~								
8 ~ 9	138.30	1.00	100.00	1.00	-	-	12.23	2.17	~								
9 ~ 10	138.30	1.00	100.00	1.00	-	-	12.23	2.17	~								
10 ~ 11	137.27	1.00	100.00	1.00	-	-	11.94	2.11	~								
11 ~ 12	127.88	1.00	100.00	1.00	-	-	11.25	1.99	~								
12 ~ 13	132.05	1.00	100.00	1.00	-	-	11.59	2.05	~								
13 ~ 14	138.39	1.00	100.00	1.00	-	-	11.89	2.11	~								
14 ~ 15	145.07	1.00	100.00	1.00	-	-	12.66	2.24	~								
15 ~ 16	145.07	1.00	100.00	1.00	-	-	13.95	2.47	~								
16 ~ 17	141.85	1.00	100.00	1.00	-	-	13.95	2.47	~								
17 ~ 18	143.88	1.00	100.00	1.00	-	-	13.46	2.38	~								
18 ~ 19	143.88	1.00	100.00	1.00	-	-	13.12	2.32	~								
19 ~ 20	143.47	1.00	100.00	1.00	-	-	13.06	2.31	~								
20 ~ 21	143.47	1.00	100.00	1.00	-	-	13.06	2.31	~								
21 ~ 22	127.77	1.00	100.00	1.00	-	-	10.92	1.93	~								
22 ~ 23	119.47	1.00	100.00	1.00	-	-	10.92	1.93	~								
23 ~ 24	119.47	1.00	100.00	1.00	-	-	10.47	1.85	~								
~									~								
~									~								
~									~								

様式-3(急)  建築物の構造の規制に必要な衝撃に関する事項	自然現象の種類	急傾斜地の崩壊	箇所番号	402- I -009
	告示番号	栃木県告示第51号 栃木県告示第53号	箇所名	中央二丁目 I-A
	告示年月日	平成18年1月27日	所在地	栃木県那須烏山市城東