

# 利根川水系思川 洪水浸水想定区域図(家屋倒壊等氾濫想定区域(河岸侵食))(栃木市)

## 利根川水系思川洪水浸水想定区域図(家屋倒壊等氾濫想定区域(河岸侵食))

### 1 説明文





- (1) この図は、利根川水系思川の洪水予報区間について、家屋倒壊等をもたらすような氾濫の発生が想定される区域(家屋倒壊等氾濫想定区域)を表示した図面です。
- (2) この家屋倒壊等氾濫想定区域は、現時点の思川の河道及び洪水調節施設の整備状況を勘案して、想定最大規模降雨に伴う洪水により思川の河岸の侵食幅を予測したものです。
- (3) また、家屋倒壊等氾濫想定区域(河岸侵食)は、思川の河岸が侵食された場合における、家屋の倒壊・流山等の危険性がある区域の目安を示すものですが、個々の家屋の構造・強度特性等の違いから、この区域の境界は厳密ではなく、あくまでも目安であることに留意して下さい。

### 2 基本事項

- (1) 作成主体 栃木県
- (2) 公表年月日 平成29年12月8日
- (3) 対象となる洪水予報河川  
・利根川水系思川(車地区間)  
左岸：栃木県鹿沼市深程大戸川合流点から栃木県小山市大字乙女まで  
右岸：栃木県鹿沼市深程大戸川合流点から栃木県下都賀郡野木町大字乙沼まで  
算出の前報となる降雨 7.女上流の4.8時間総雨量 61.9mm
- (4) 関係市町  
<栃木県> 栃木市、鹿沼市、小山市、壬生町

栃木市

### 凡例

-  家屋倒壊等氾濫想定区域(河岸侵食)
-  市町村界
-  河川等範囲
-  浸水想定区域の指定の対象となる洪水予報河川

1:40000

1 0 1 2 3 4km

この地図は、国土地理院長の承認を得て、同院発行の電子地形図25000を複製したものである。(承認番号 平29情復 第820号)