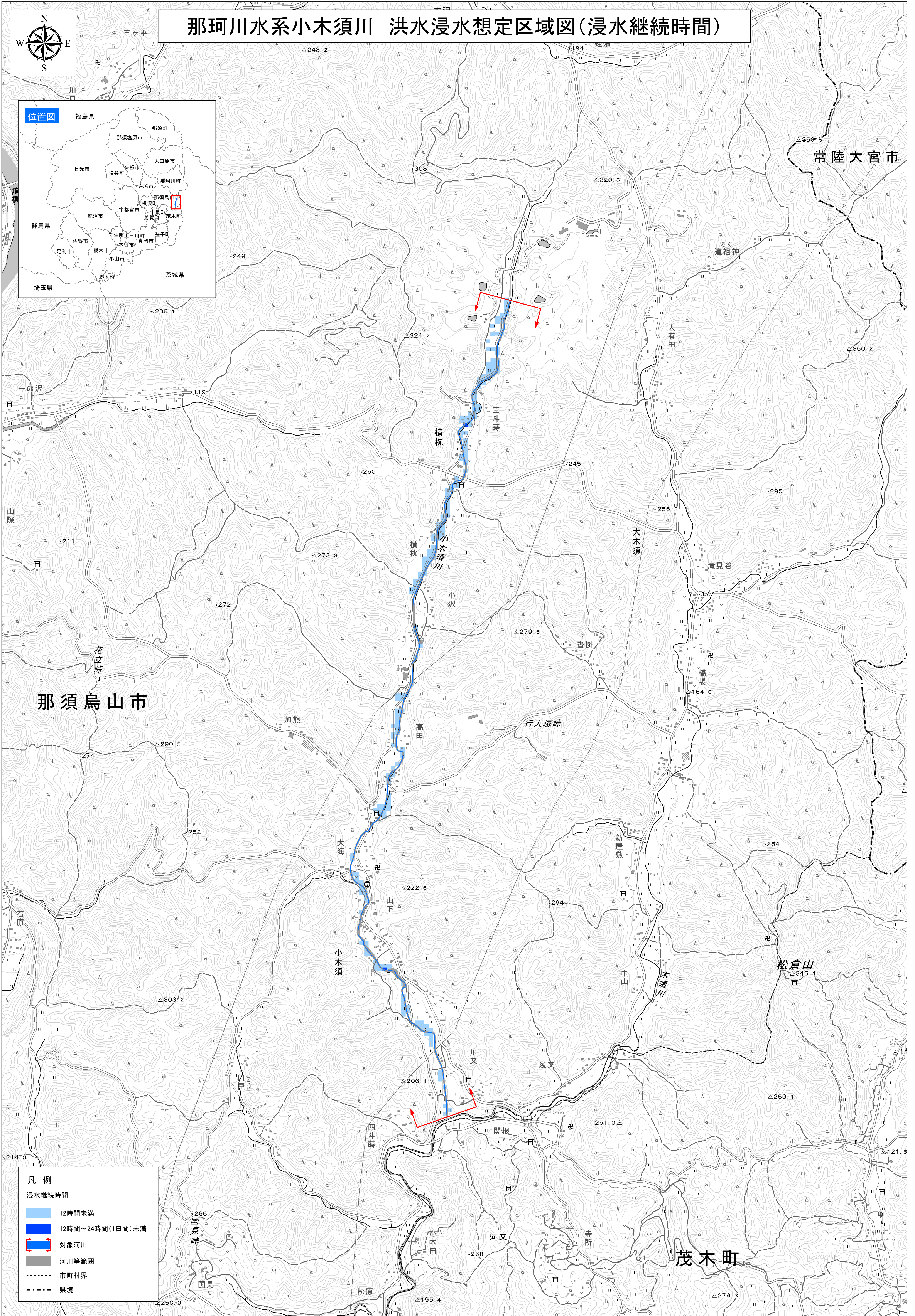




那珂川水系小木須川 洪水浸水想定区域図(浸水継続時間)



- 凡例
- 浸水継続時間
 - 12時間未満
 - 12時間~24時間(1日間)未満
 - 対象河川
 - 河川等範囲
 - 市町村界
 - 県境



測量法に基づく国土地理院長承認(使用)R 5JHs 362
背景図は電子地形図25000を拡大して使用しているため、位置精度は基図に準じます。