

利根川水系鬼怒川 洪水浸水想定区域図

P1	利根川水系鬼怒川	洪水浸水想定区域図 (想定最大規模 全体図)
P2	利根川水系鬼怒川	洪水浸水想定区域図 (浸水継続時間 全体図)
P3	利根川水系鬼怒川	洪水浸水想定区域図 (索引図)
P4	利根川水系鬼怒川	洪水浸水想定区域図 (想定最大規模-1)
P5	利根川水系鬼怒川	洪水浸水想定区域図 (想定最大規模-2)
P6	利根川水系鬼怒川	洪水浸水想定区域図 (想定最大規模-3)
P7	利根川水系鬼怒川	洪水浸水想定区域図 (想定最大規模-4)
P8	利根川水系鬼怒川	洪水浸水想定区域図 (想定最大規模-5)
P9	利根川水系鬼怒川	洪水浸水想定区域図 (想定最大規模-6)
P10	利根川水系鬼怒川	洪水浸水想定区域図 (浸水継続時間-1)
P11	利根川水系鬼怒川	洪水浸水想定区域図 (浸水継続時間-2)
P12	利根川水系鬼怒川	洪水浸水想定区域図 (浸水継続時間-3)
P13	利根川水系鬼怒川	洪水浸水想定区域図 (浸水継続時間-4)
P14	利根川水系鬼怒川	洪水浸水想定区域図 (浸水継続時間-5)
P15	利根川水系鬼怒川	洪水浸水想定区域図 (浸水継続時間-6)

1. 図面の説明

- (1) この図は、水防法に基づき、洪水による災害の発生を警戒すべき河川において、想定最大規模降雨による洪水浸水想定区域、浸水した場合に想定される水深及び浸水継続時間を表示した図面です。
この洪水浸水想定区域図は、現時点の鬼怒川の河道及び洪水調節施設の整備状況を勘案して、想定最大規模降雨に伴う洪水により鬼怒川が越水・溢水した場合の浸水の状況をシミュレーションにより予測したものです。
- (2) なお、このシミュレーションの実施にあたっては破堤による氾濫、支川の氾濫、シミュレーションの前提となる降雨を超える規模の降雨、内水による氾濫等を考慮していませんので、この浸水が想定される区域以外の区域においても浸水が発生する場合や想定される水深が実際の浸水深と異なる場合があります。

2. 基本事項

- (1) 作成主体 栃木県
- (2) 指定年月日 令和 6 (2024)年 4 月
- (3) 告示番号 栃木県告示第274号
- (4) 指定の根拠法令 水防法(昭和 24 年法律第 193 号)第 14 条第 2 項第 3 号
- (5) 対象河川
 - ・利根川水系鬼怒川(実施区間)
 - 左岸：栃木県日光市 江戸川合流点から
日光市 川俣ダム下流まで
 - 右岸：栃木県日光市 江戸川合流点から
日光市 川俣ダム下流まで
 - 左岸：栃木県日光市 下ノ沢合流点から
日光市 県管理区間上流端まで
 - 右岸：栃木県日光市 下ノ沢合流点から
日光市 県管理区間上流端まで
- (6) 対象降雨 鬼怒川における想定最大規模降雨
(鬼怒川流域、石井上流域の 72 時間総雨量 669mm)
- (7) 関係市町 (栃木県) 日光市

利根川水系鬼怒川 洪水浸水想定区域図
(想定最大規模 全体図)

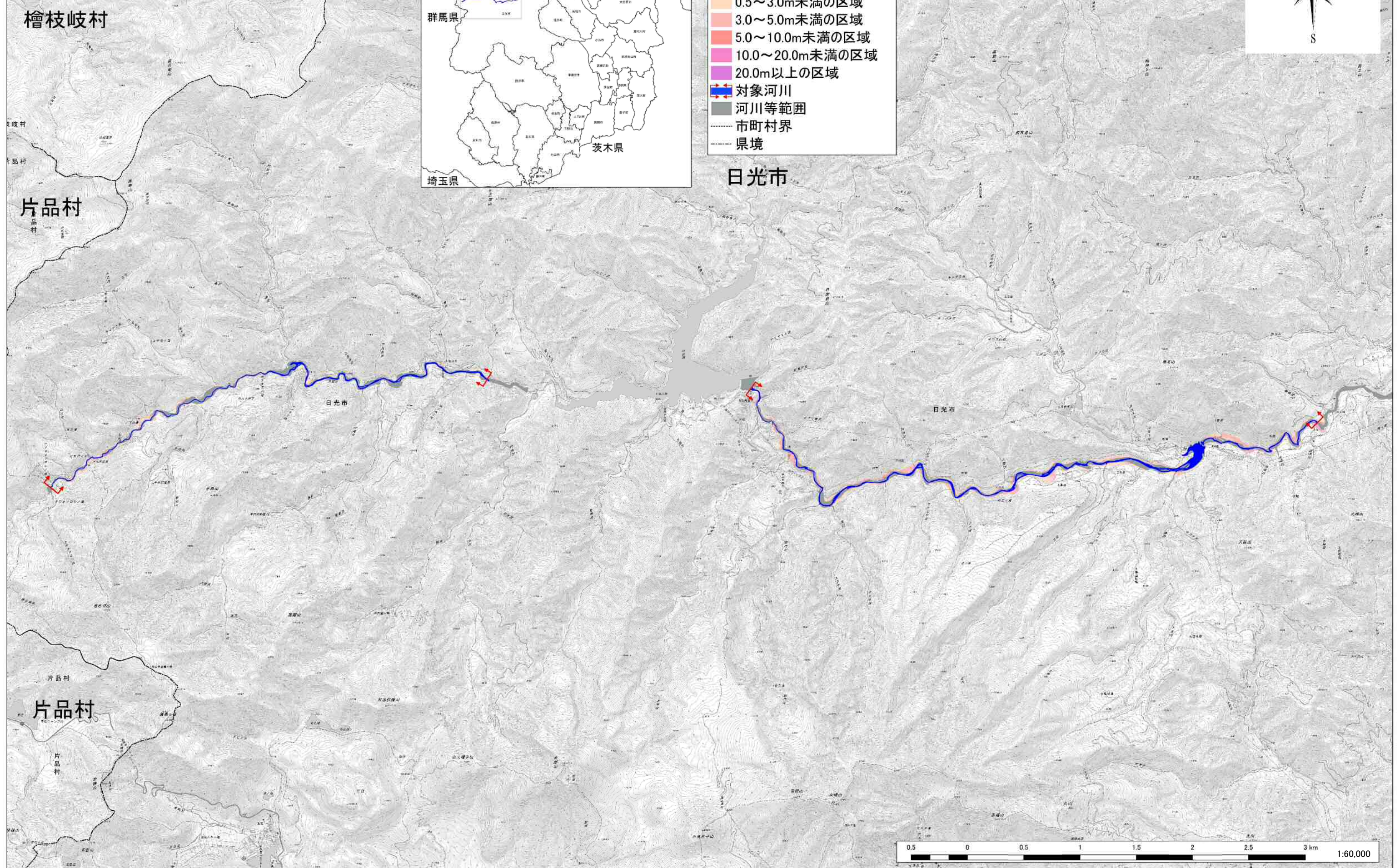

位置図



凡例

浸水した場合に想定される水深
(ランク別)

- 0.0~0.5m未満の区域
- 0.5~3.0m未満の区域
- 3.0~5.0m未満の区域
- 5.0~10.0m未満の区域
- 10.0~20.0m未満の区域
- 20.0m以上の区域
- 対象河川
- 河川等範囲
- 市町村界
- 県境



測量法に基づく国土地理院長承認(使用)R 4JHs 547
本製品を使用する場合には、国土地理院の長の承認を得なければならない。


利根川水系鬼怒川 洪水浸水想定区域図 (浸水継続時間 全体図)

位置図



凡例

- 浸水継続時間
- 12時間未満
- 12時間～24時間(1日間)未満
- 対象河川
- 河川等範囲
- 市町村界
- 県境



檜枝岐村


片品村

日光市

片品村



利根川水系鬼怒川 洪水浸水想定区域図(索引図)



檜枝岐村

日光市

日光市

片品村

鬼怒川 - 5

鬼怒川 - 4


鬼怒川 - 6

鬼怒川 - 3

鬼怒川 - 2

鬼怒川 - 1


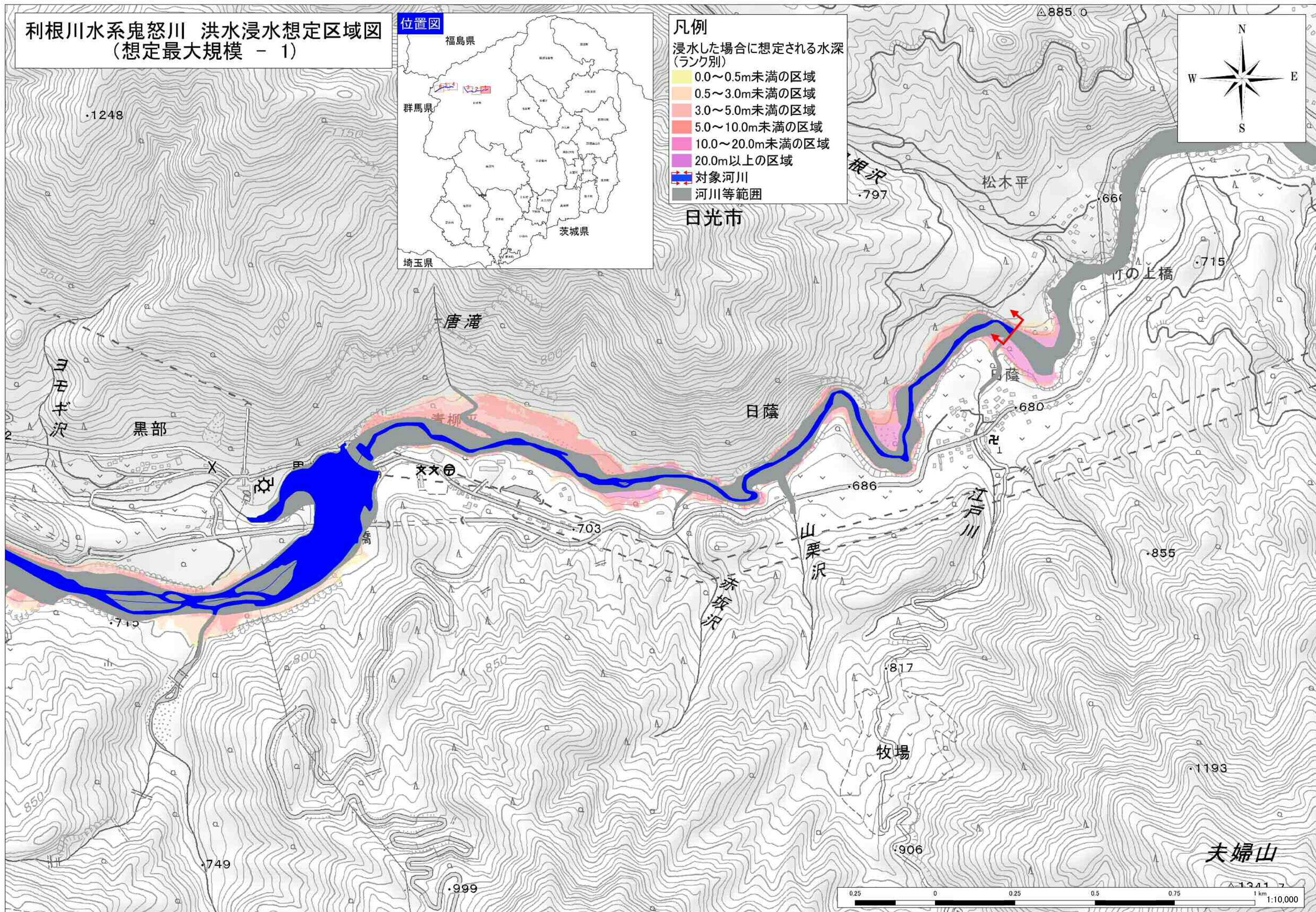
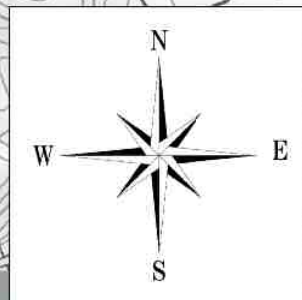
片品村



利根川水系鬼怒川 洪水浸水想定区域図 (想定最大規模 - 1)



- 凡例**
- 浸水した場合に想定される水深
(ランク別)
- 0.0~0.5m未満の区域
 - 0.5~3.0m未満の区域
 - 3.0~5.0m未満の区域
 - 5.0~10.0m未満の区域
 - 10.0~20.0m未満の区域
 - 20.0m以上の区域
 - 対象河川
 - 河川等範囲




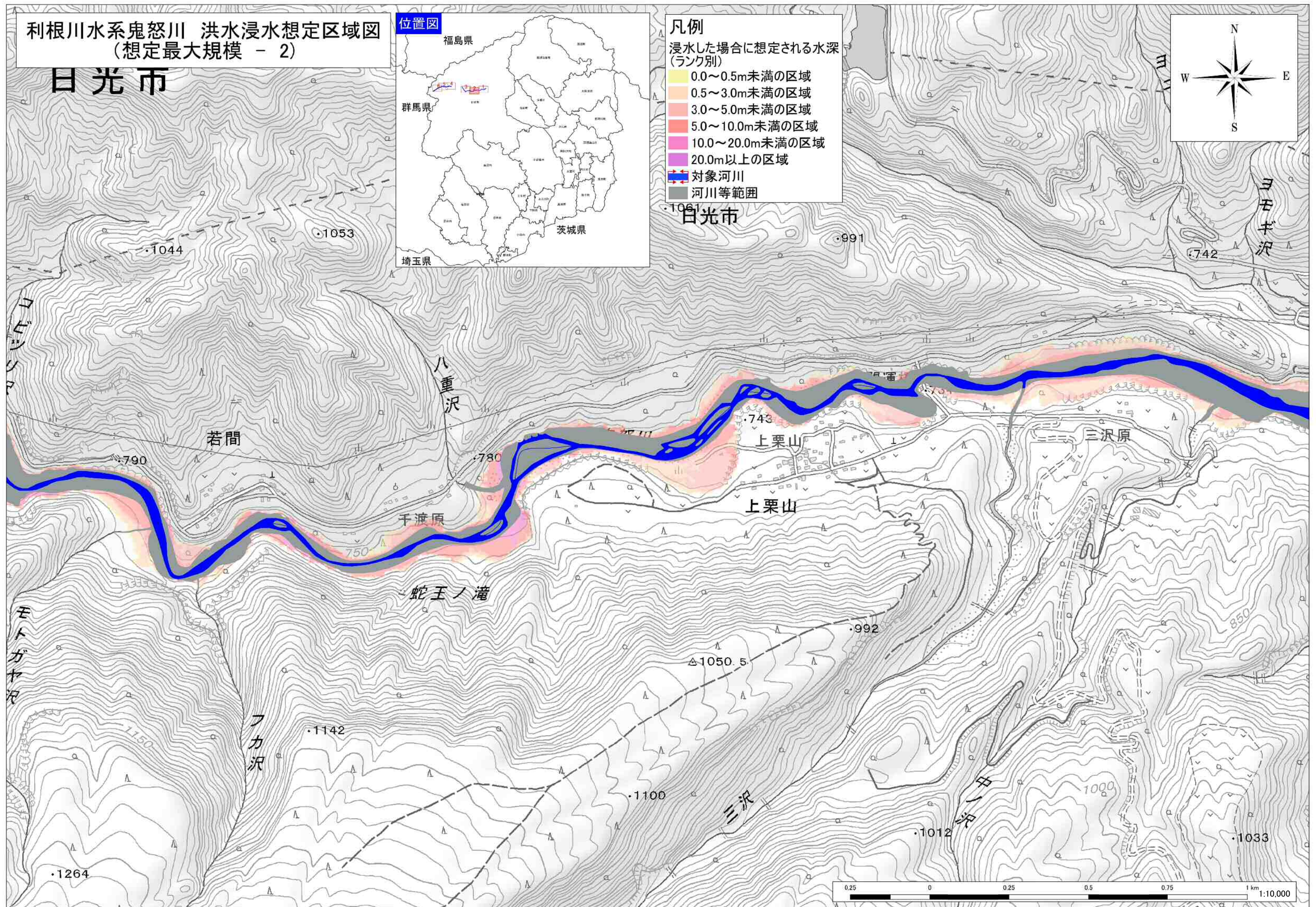
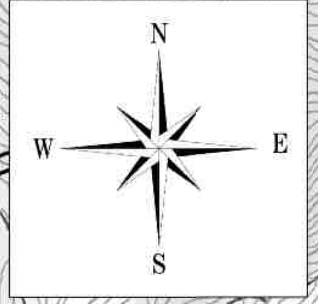
測量法に基づく国土地理院長承認(使用)R 4JHs 547
本製品を使用する場合には、国土地理院の長の承認を得なければならない。

利根川水系鬼怒川 洪水浸水想定区域図
(想定最大規模 - 2)

日光市



- 凡例
- 浸水した場合に想定される水深
(ランク別)
- 0.0~0.5m未満の区域
 - 0.5~3.0m未満の区域
 - 3.0~5.0m未満の区域
 - 5.0~10.0m未満の区域
 - 10.0~20.0m未満の区域
 - 20.0m以上の区域
 - 対象河川
 - 河川等範囲

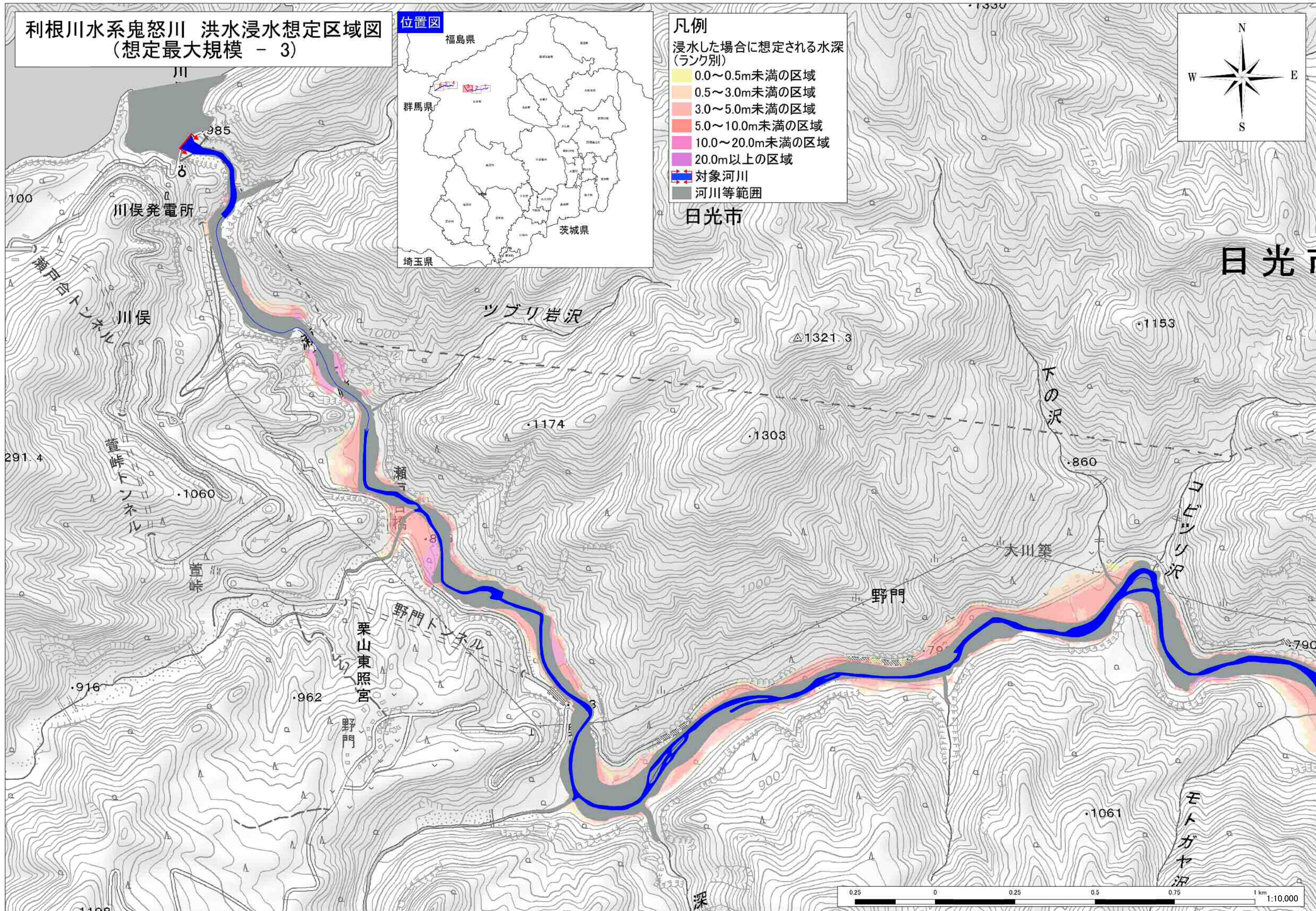
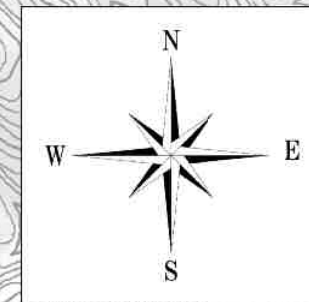


測量法に基づく国土地理院長承認(使用)R 4Jhs 547
本製品を使用する場合には、国土地理院の長の承認を得なければならない。

利根川水系鬼怒川 洪水浸水想定区域図
(想定最大規模 - 3)



- 凡例
- 浸水した場合に想定される水深
(ランク別)
- 0.0~0.5m未満の区域
 - 0.5~3.0m未満の区域
 - 3.0~5.0m未満の区域
 - 5.0~10.0m未満の区域
 - 10.0~20.0m未満の区域
 - 20.0m以上の区域
 - 対象河川
 - 河川等範囲




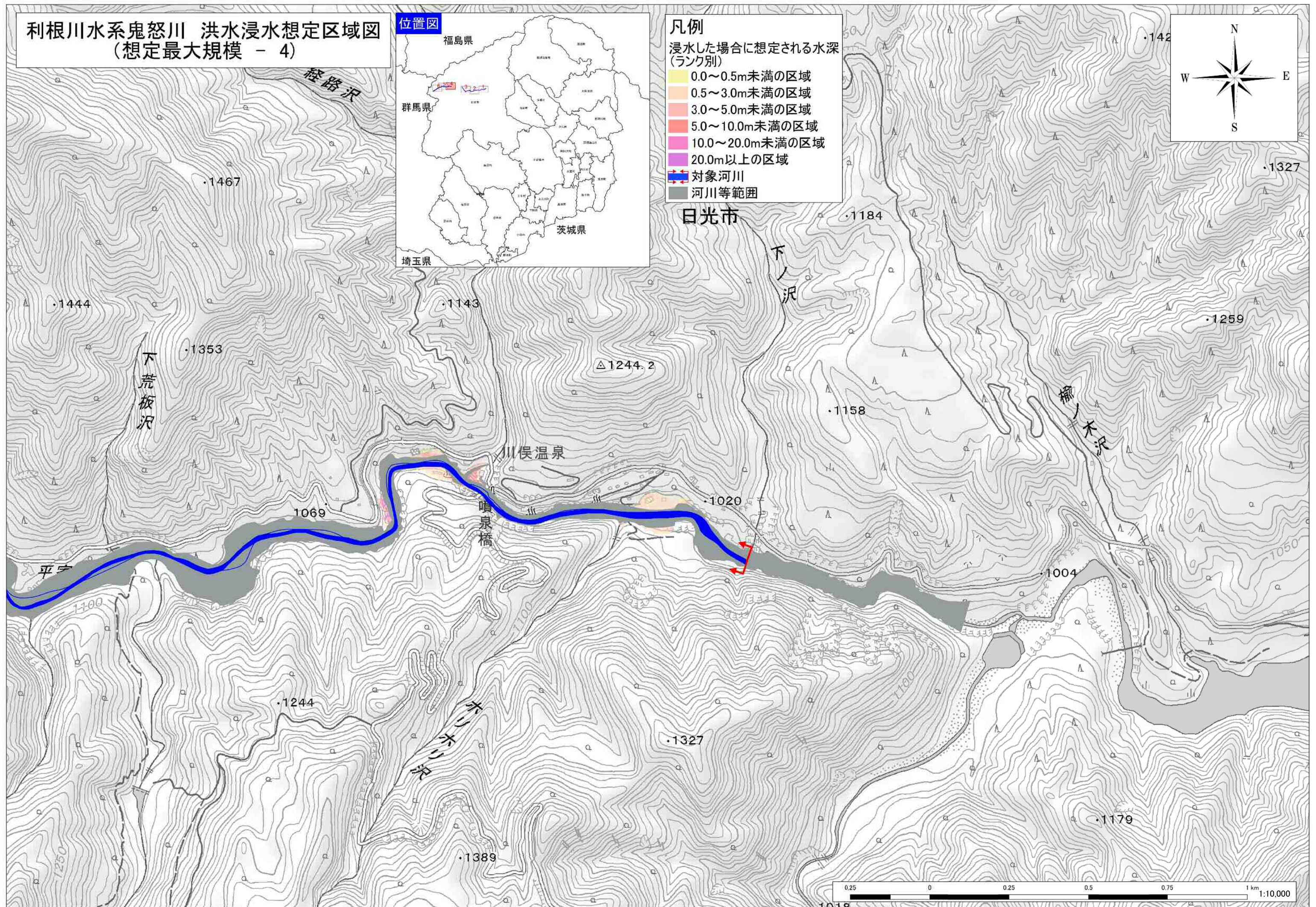
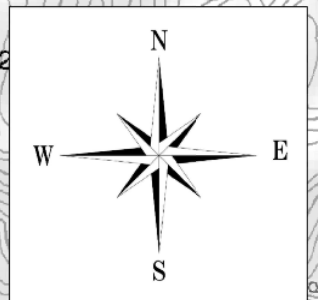
利根川水系鬼怒川 洪水浸水想定区域図
(想定最大規模 - 4)



凡例


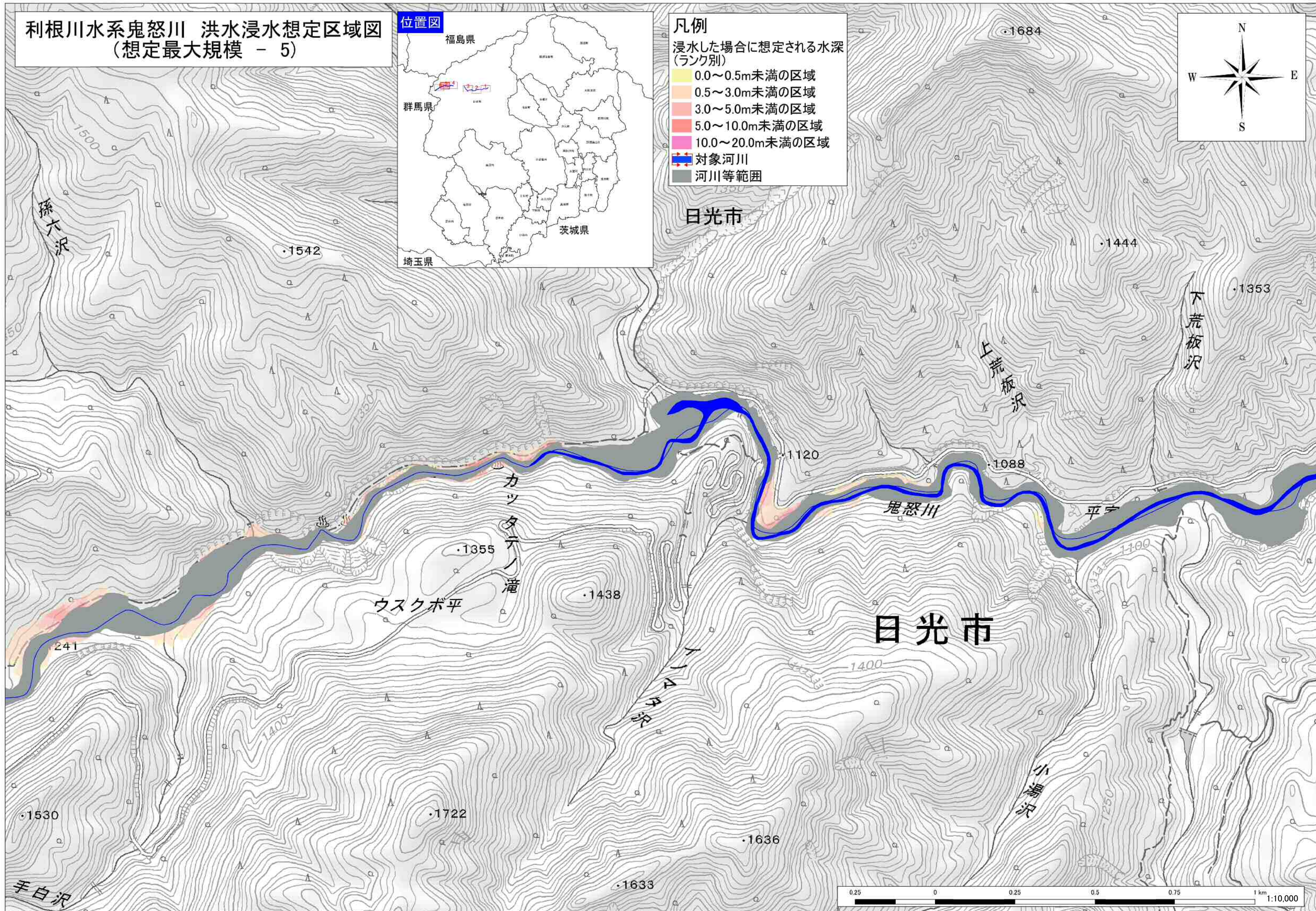
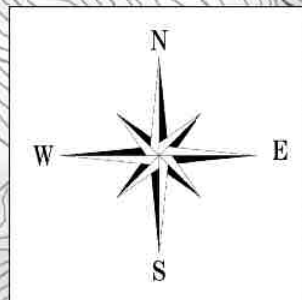
浸水した場合に想定される水深
(ランク別)

0.0~0.5m未満の区域
0.5~3.0m未満の区域
3.0~5.0m未満の区域
5.0~10.0m未満の区域
10.0~20.0m未満の区域
20.0m以上の区域
対象河川
河川等範囲



測量法に基づく国土地理院長承認(使用)R 4JHs 547
本製品を使用する場合には、国土地理院の長の承認を得なければならない。

利根川水系鬼怒川 洪水浸水想定区域図
(想定最大規模 - 5)


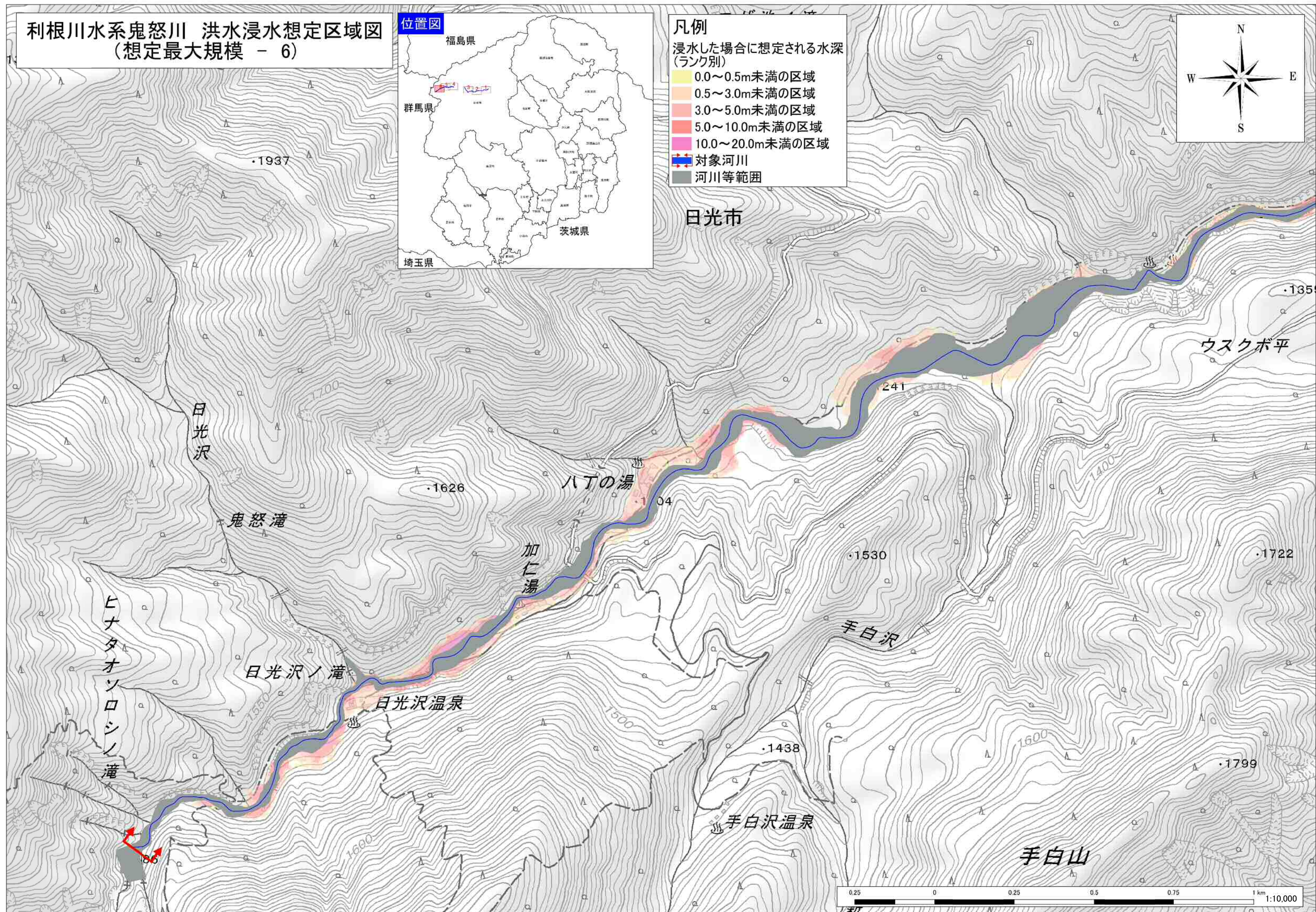
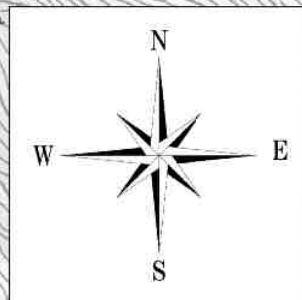


測量法に基づく国土地理院長承認(使用)R 4JHs 547
本製品を使用する場合には、国土地理院の長の承認を得なければならない。

利根川水系鬼怒川 洪水浸水想定区域図 (想定最大規模 - 6)



- 凡例**
- 浸水した場合に想定される水深
(ランク別)
- 0.0~0.5m未満の区域
 - 0.5~3.0m未満の区域
 - 3.0~5.0m未満の区域
 - 5.0~10.0m未満の区域
 - 10.0~20.0m未満の区域
 - 対象河川
 - 河川等範囲

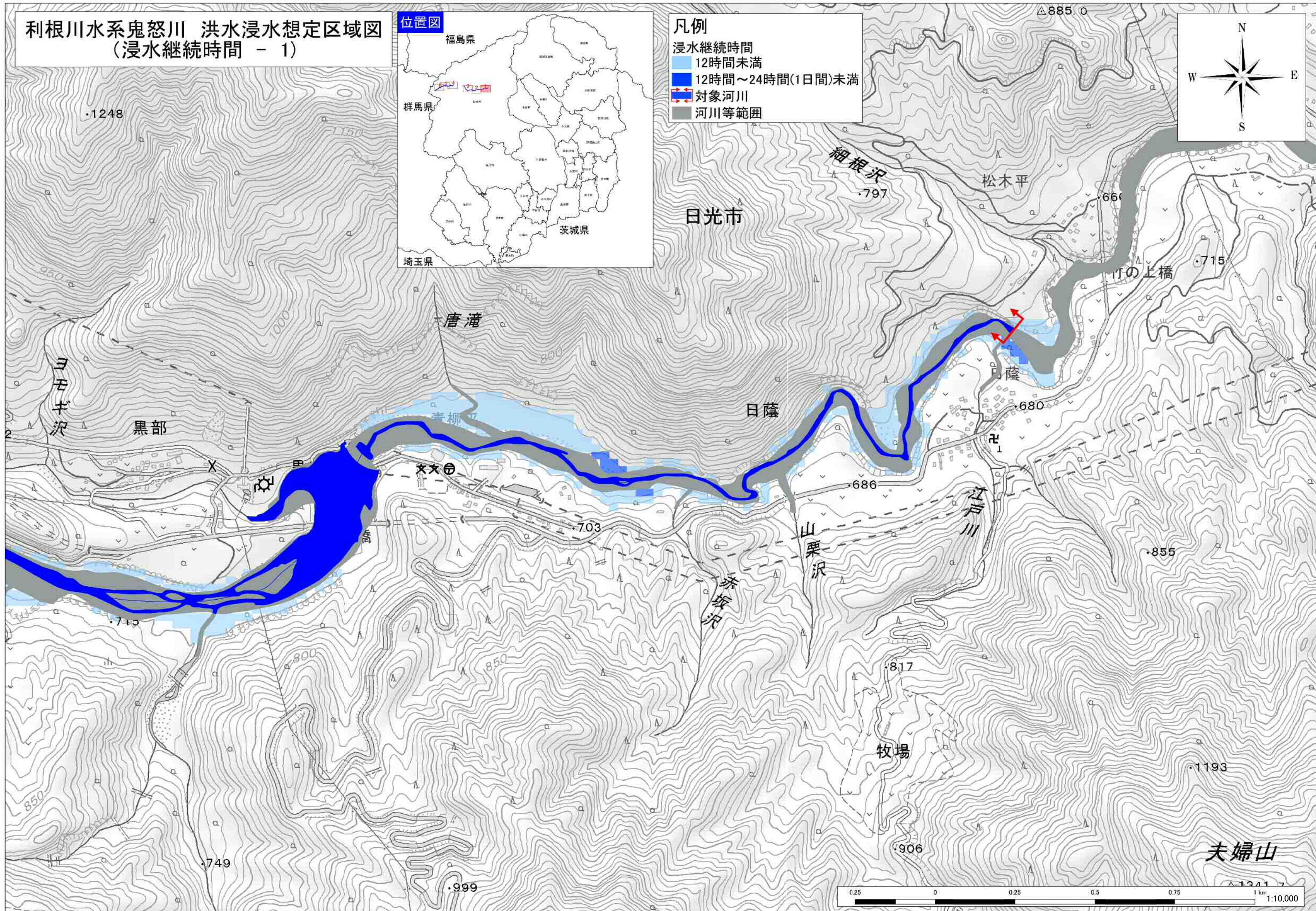
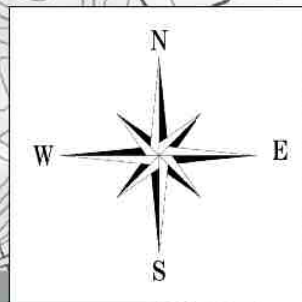


測量法に基づく国土地理院長承認(使用)R 4JHs 547
本製品を使用する場合には、国土地理院の長の承認を得なければならない。

利根川水系鬼怒川 洪水浸水想定区域図
(浸水継続時間 - 1)



- 凡例
- 浸水継続時間
 - 12時間未満
 - 12時間～24時間(1日間)未満
 - 対象河川
 - 河川等範囲


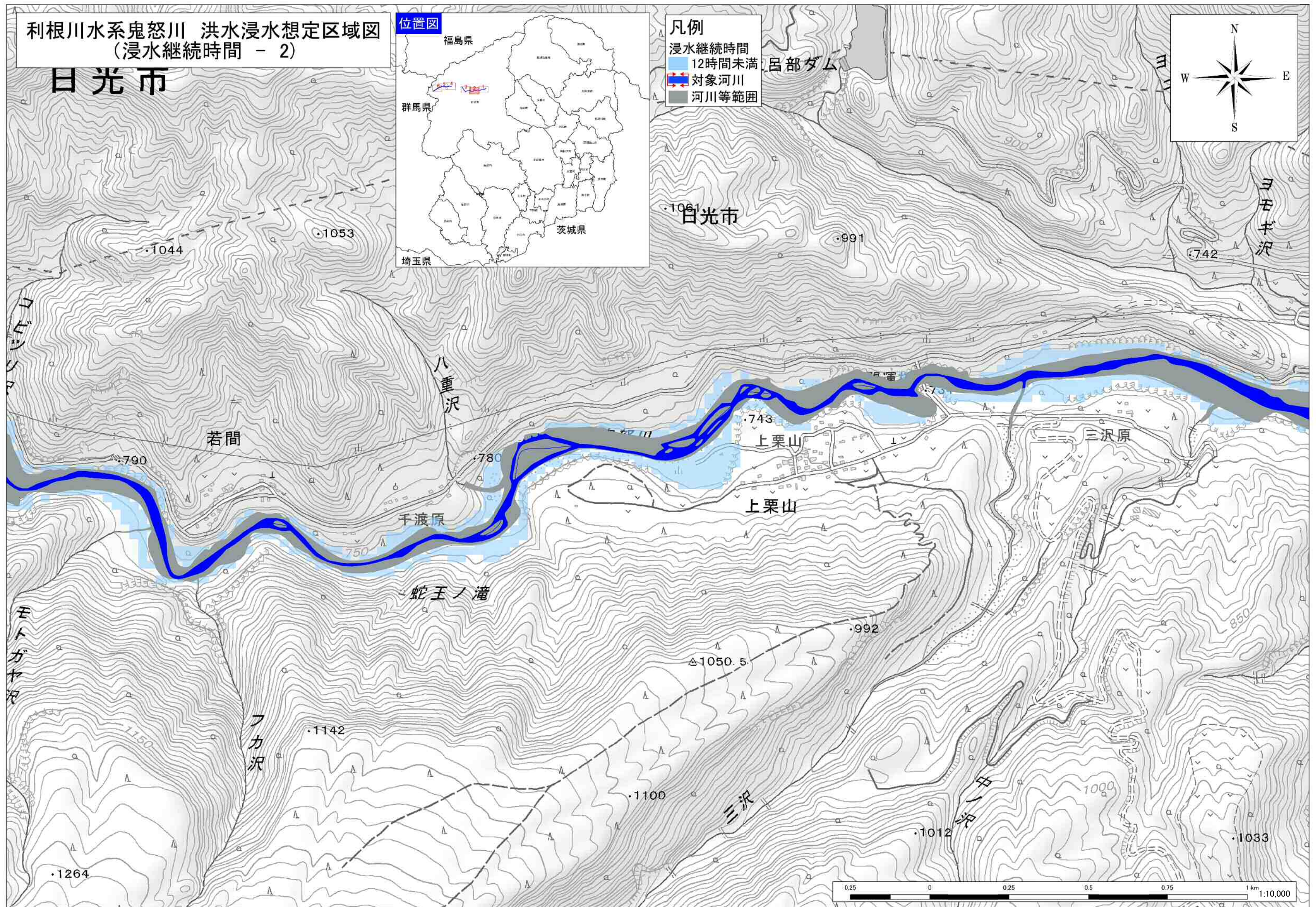



利根川水系鬼怒川 洪水浸水想定区域図
(浸水継続時間 - 2)

日光市



- 凡例
- 浸水継続時間
12時間未満
 - 対象河川
 - 河川等範囲


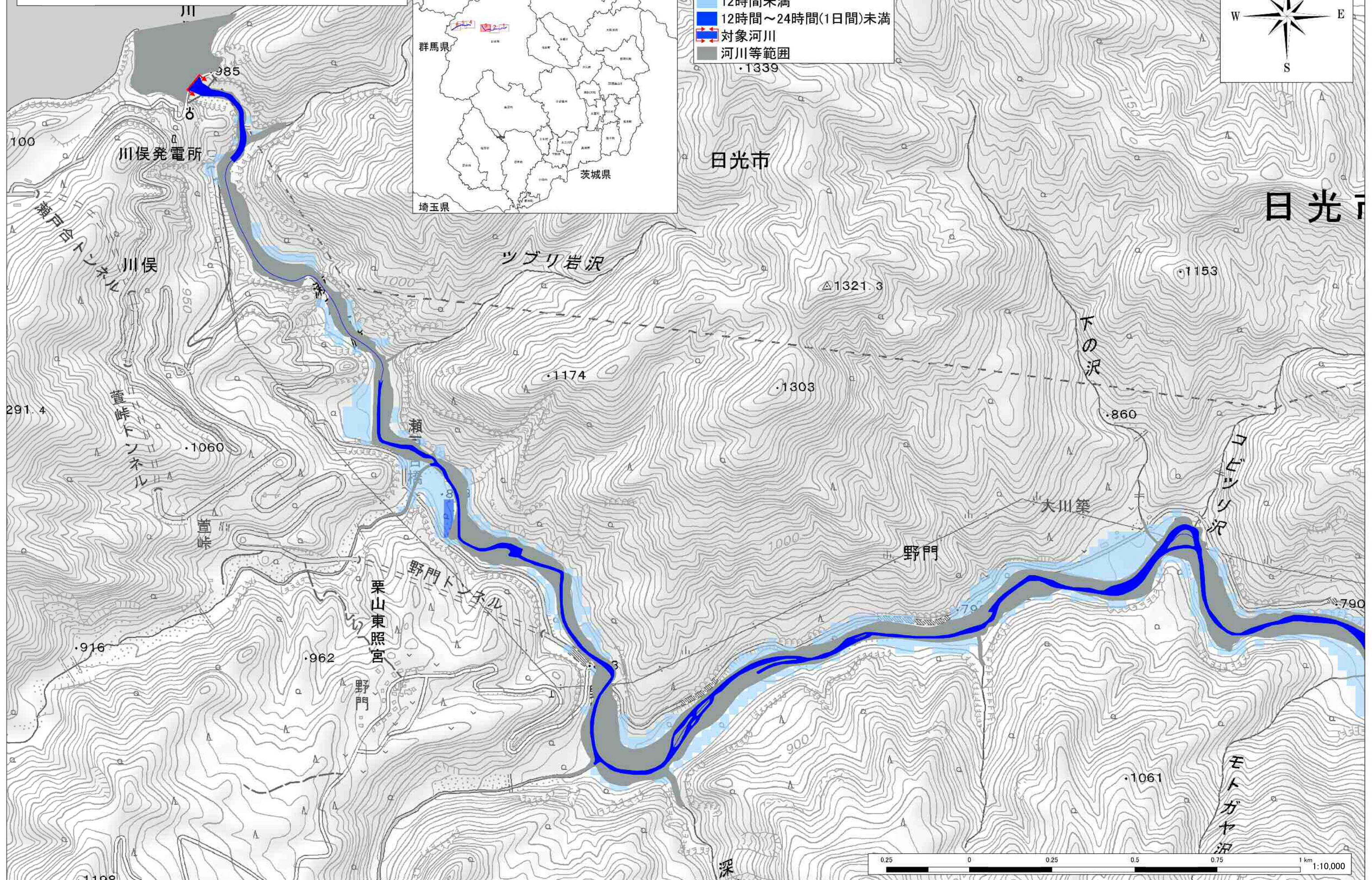
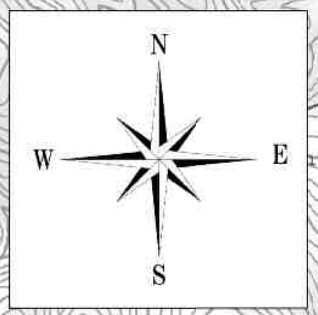


測量法に基づく国土地理院長承認(使用)R 4JHs 547
本製品を使用する場合には、国土地理院の長の承認を得なければならない。

利根川水系鬼怒川 洪水浸水想定区域図
(浸水継続時間 - 3)



- 凡例
- 浸水継続時間
 - 12時間未満
 - 12時間～24時間(1日間)未満
 - 対象河川
 - 河川等範囲





測量法に基づく国土地理院長承認(使用)R 4JHs 547
本製品を使用する場合には、国土地理院の長の承認を得なければならない。

利根川水系鬼怒川 洪水浸水想定区域図
(浸水継続時間 - 4)



- 凡例
- 浸水継続時間
 - 12時間未満
 - 対象河川
 - 河川等範囲


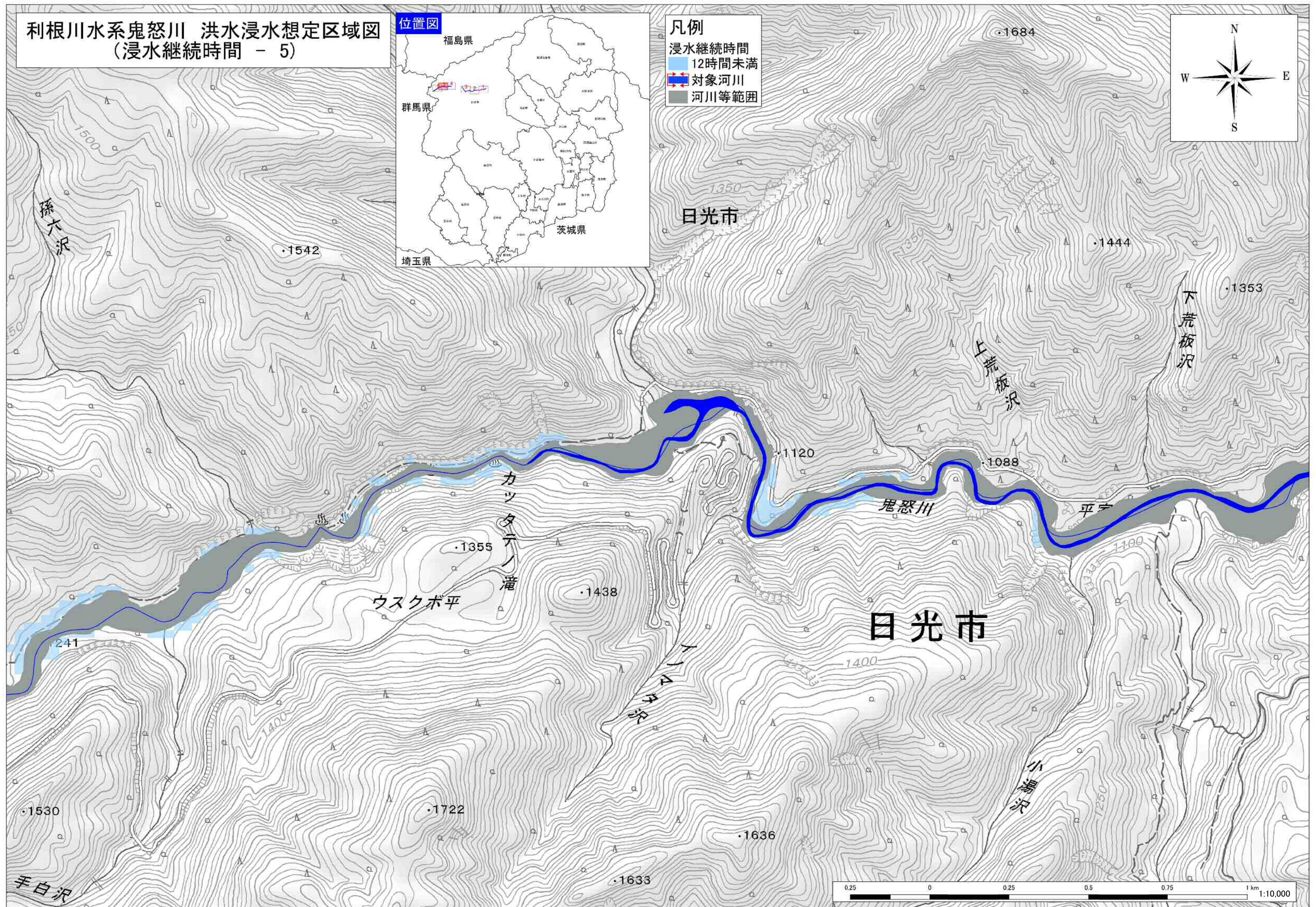



測量法に基づく国土地理院長承認(使用)R 4JHs 547
本製品を使用する場合には、国土地理院の長の承認を得なければならない。

利根川水系鬼怒川 洪水浸水想定区域図
(浸水継続時間 - 5)



- 凡例
- 浸水継続時間
 - 12時間未満
 - 対象河川
 - 河川等範囲



測量法に基づく国土地理院長承認(使用)R 4JHs 547
本製品を使用する場合には、国土地理院の長の承認を得なければならない。

利根川水系鬼怒川 洪水浸水想定区域図
(浸水継続時間 - 6)



- 凡例
- 浸水継続時間
 - 12時間未満
 - 対象河川
 - 河川等範囲

