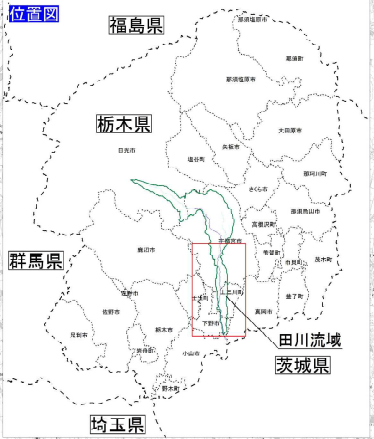
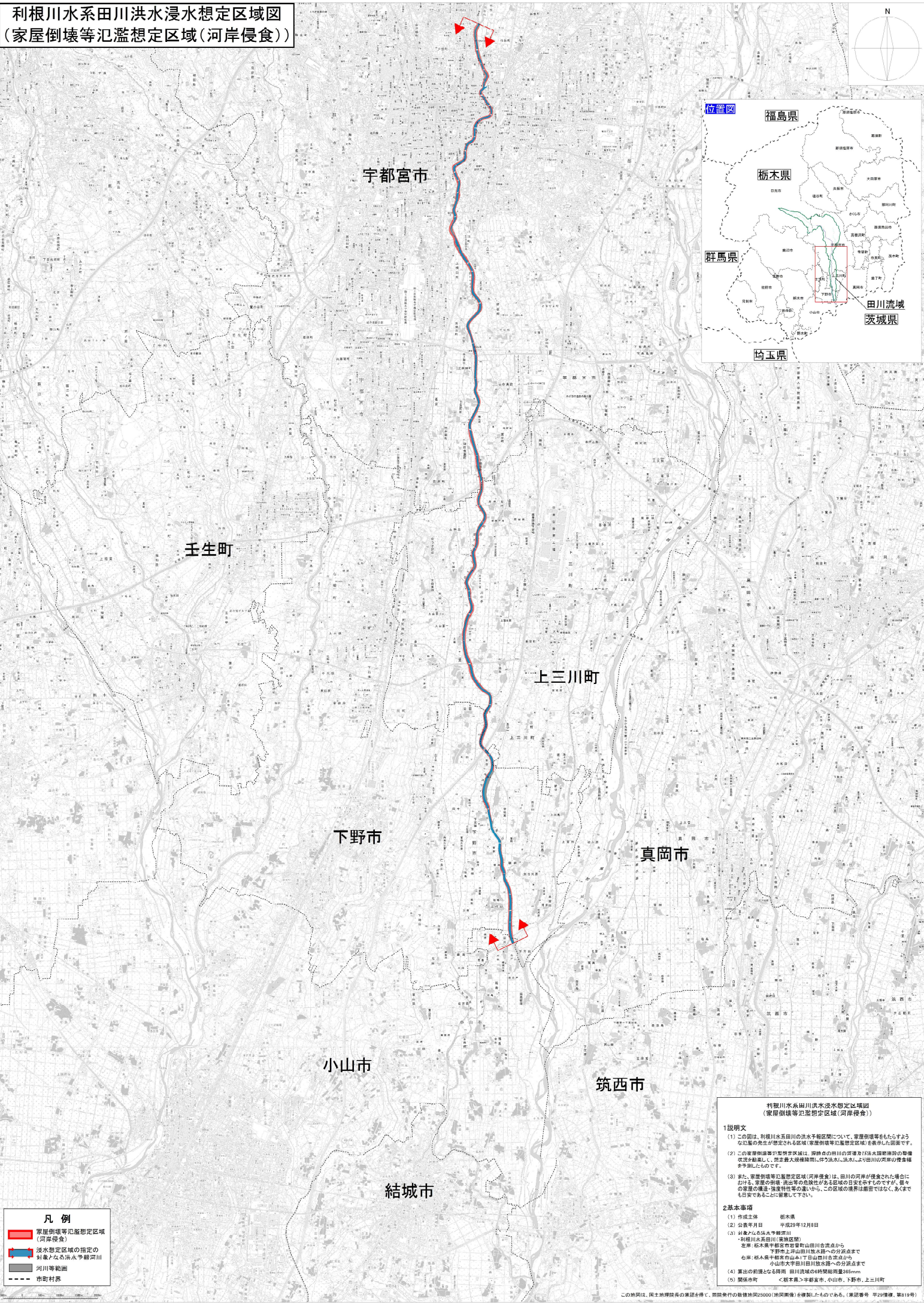
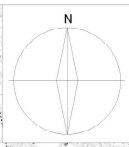


**利根川水系田川洪水浸水想定区域図
(家屋倒壊等氾濫想定区域(河岸侵食))**



凡例

- ▬ 家屋倒壊等氾濫想定区域 (河岸侵食)
- ▬ 洪水想定区域の指定の河川
- ▬ 利根川水系田川(家屋倒壊等氾濫想定区域)
- ▬ 河川等範囲
- 市町村界

利根川水系田川洪水浸水想定区域図
(家屋倒壊等氾濫想定区域(河岸侵食))

1 説明文

- (1) この図は、利根川水系田川の洪水予報区域について、家屋倒壊等をめぐるような氾濫の発生が想定される区域(家屋倒壊等氾濫想定区域)と表示した図面です。
- (2) この家屋倒壊等氾濫想定区域は、河川の田川の河床及び洪水調節施設の稼働状況を考慮し、想定最大洪水(50年一遇)を以て田川の河岸の浸食幅を予測したものです。
- (3) なお、家屋倒壊等氾濫想定区域(河岸侵食)は、田川の河岸が侵食された場合における、家屋の崩壊・流出等の危険性がある区域の目安を示すものでありますが、個々の家屋の構造・地質等情况により、この区域の危険性は異なる場合があります。

2 基本事項

- (1) 作成主体 栃木県
- (2) 公表年月日 平成29年12月8日
- (3) 対象となる河川等範囲
利根川水系田川(家屋倒壊等氾濫想定区域)
左岸：栃木県宇都宮市野田川合流点から 下野市上坪山田川取水場への分派点まで
右岸：栃木県宇都宮市山下下坪山田川取水場から 小山市大字田川田川取水場への分派点まで
- (4) 算出の前提となる降雨 田川流域の6時間総雨量365mm
- (5) 関係市町 <栃木県>宇都宮市、小山市、下野市、上三川町