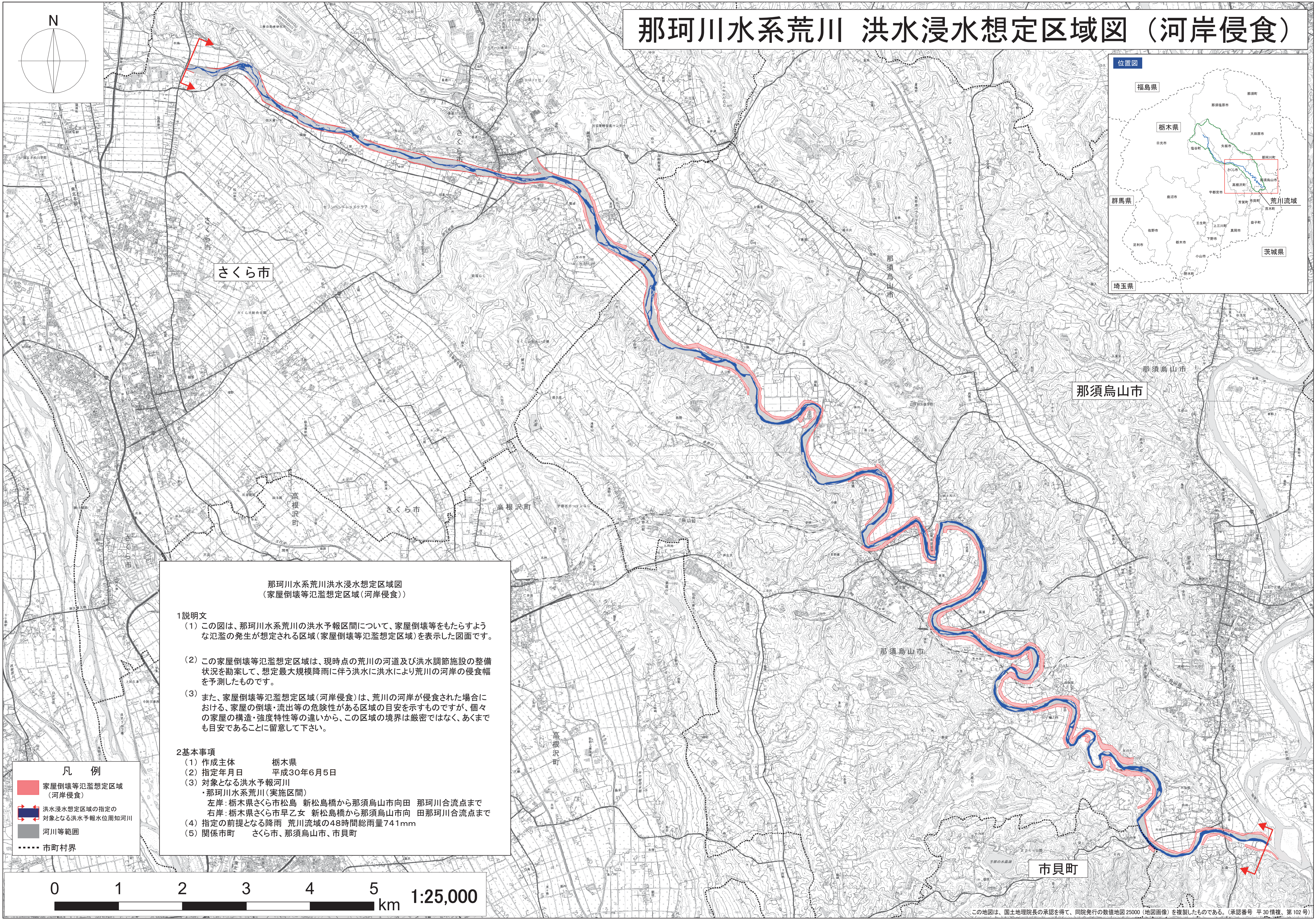
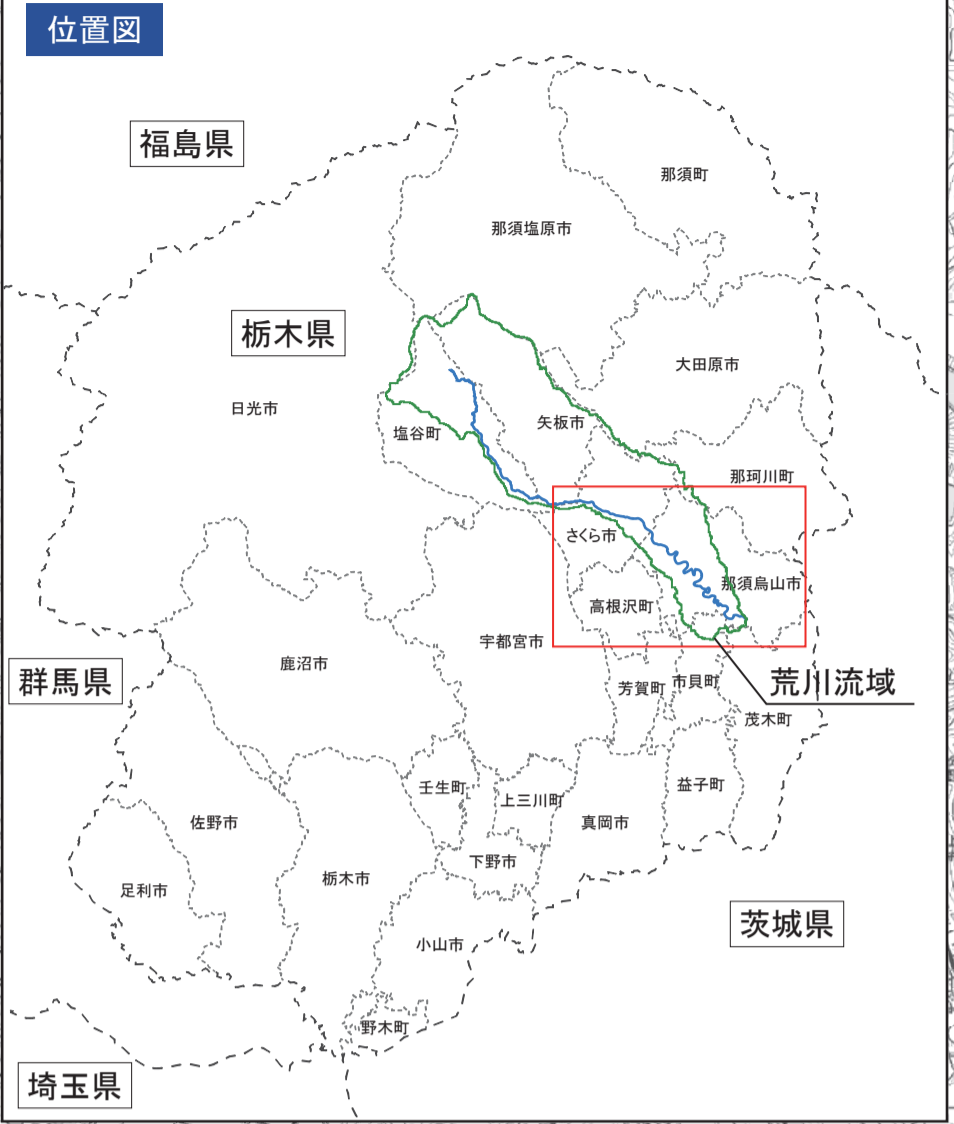
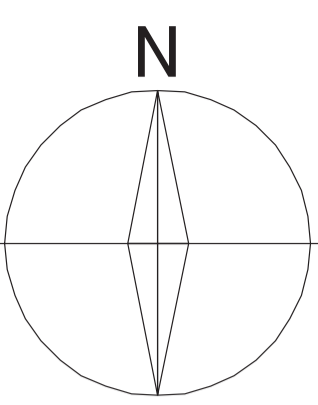


那珂川水系荒川 洪水浸水想定区域図（河岸侵食）



さくら市

那須烏山市

那須烏山市

市貝町

那珂川水系荒川洪水浸水想定区域図
(家屋倒壊等氾濫想定区域(河岸侵食))

1 説明文

- (1) この図は、那珂川水系荒川の洪水予報区間について、家屋倒壊等をもたらすような氾濫の発生が想定される区域(家屋倒壊等氾濫想定区域)を表示した図面です。
- (2) この家屋倒壊等氾濫想定区域は、現時点の荒川の河道及び洪水調節施設の整備状況を勘案して、想定最大規模降雨に伴う洪水に洪水により荒川の河岸の侵食幅を予測したものです。
- (3) また、家屋倒壊等氾濫想定区域(河岸侵食)は、荒川の河岸が侵食された場合における、家屋の倒壊・流出等の危険性がある区域の目安を示すものですが、個々の家屋の構造・強度特性等の違いから、この区域の境界は厳密ではなく、あくまでも目安であることに留意して下さい。

2 基本事項

- (1) 作成主体 栃木県
- (2) 指定年月日 平成30年6月5日
- (3) 対象となる洪水予報河川
 - ・那珂川水系荒川(実施区間)
 - 左岸: 栃木県さくら市松島 新松島橋から那須烏山市向田 那珂川合流点まで
 - 右岸: 栃木県さくら市早乙女 新松島橋から那須烏山市向田 那珂川合流点まで
- (4) 指定の前提となる降雨 荒川流域の48時間総雨量741mm
- (5) 関係市町 さくら市、那須烏山市、市貝町

- 凡 例**
- 家屋倒壊等氾濫想定区域 (河岸侵食)
 - 洪水浸水想定区域の指定の対象となる洪水予報水位周知河川
 - 河川等範囲
 - 市町村界



この地図は、国土地理院長の承認を得て、同院発行の数値地図25000(地図画像)を複製したものである。(承認番号 平30情復 第102号)