栃木県管理道路の通行規制区間位置図

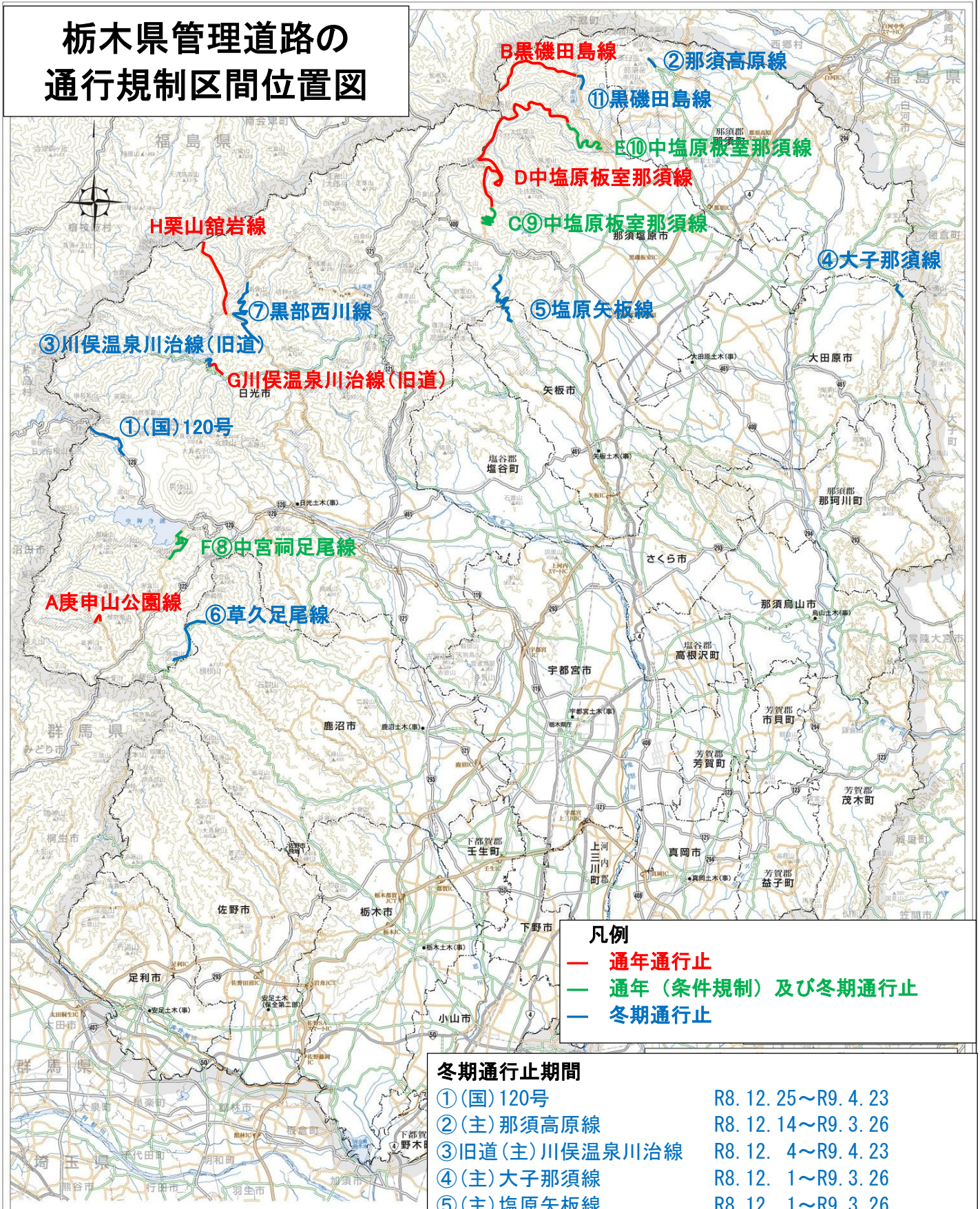

冬期通行止期間

①(国)120号	R8.12.25～R9.4.23
②(主)那須高原線	R8.12.14～R9.3.26
③旧道(主)川俣温泉川治線	R8.12. 4～R9.4.23
④(主)大子那須線	R8.12. 1～R9.3.26
⑤(主)塩原矢板線	R8.12. 1～R9.3.26
⑥(主)草久足尾線	R9. 1.15～R9.3.19
⑦(一)黒部西川線	R8.12. 4～R9.4.16
⑧(一)中宮祠足尾線	R8.11.27～R9.4. 9
⑨(一)中塩原板室那須線	R8.11.27～R9.4. 9
⑩(一)中塩原板室那須線	R8.11.27～R9.4. 9
⑪(一)黒磯田島線	R8.12.14～R9.3.26

令和8年～9年　栃木県管理道路の冬期通行止め区間・解除予定日

位置図No	路線番号	路線名	規制区間	区間延長(m)	通行止め予定期間	管理事務所	備考
①	－	一般国道 120号 （金精峠）	起点　日光市大字日光字奥日光国有林日光経営区1074林班は小班(金精ゲート) から 終点　群馬県境(金精トンネル)まで	栃木県側 5,500m 群馬県側 12,100m 合計17,600m	令和8年12月25日　12時　から 令和9年4月23日　12時　まで	日光土木	冬期通行止め 当区間から群馬県利根郡片品村東小川(丸沼スキー場入口)まで冬期通行止め
②	17	主要地方道 那須高原線	起点　那須郡那須町大字湯本(大丸温泉) から 終点　那須郡那須町大字湯本(峠の茶屋登山口園地)まで	2,300m	令和8年12月14日　11時　から 令和9年3月26日　11時　まで	大田原土木	冬期通行止め 3月12日から一部先行解除 (ロープウェイ山麓駅まで)
③	23	主要地方道 川俣温泉川治線 （旧道）	起点　日光市川俣(瀬戸合峡見晴茶屋先100m) から 終点　日光市川俣(取付道路分岐)まで	2,500m	令和8年12月4日　12時　から 令和9年4月23日　12時　まで	日光土木	冬期通行止め 当区間終点川治側(旧道)取付道路分岐から野門トンネル分岐区間、通年通行止め
④	28	主要地方道 大子那須線	起点　大田原市南方716 から 終点　大田原市南方(那須町境)まで	2,300m	令和8年12月1日　11時　から 令和9年3月26日　11時　まで	大田原土木	冬期通行止め
⑤	56	主要地方道 塩原矢板線	起点　那須塩原市塩原(塩の湯) から 終点　矢板市下伊佐野(学校平・山の駅たかはら前)まで	11,800m	令和8年12月1日　11時　から 令和9年3月26日　11時　まで	大田原土木 矢板土木	冬期通行止め
⑥	58	主要地方道 草久足尾線	起点　鹿沼市草久(古峯神社大型駐車場入口脇) から 終点　日光市足尾町粕尾峠(鹿沼足尾線交差点手前2km)まで	10,000m	令和9年1月15日　12時　から 令和9年3月19日　12時　まで	鹿沼土木 日光土木	冬期通行止め
⑦	249	一般県道 黒部西川線	起点　日光市土呂部(木戸沢橋) から 終点　日光市湯西川(三河沢橋)まで	11,500m	令和8年12月4日　12時　から 令和9年4月16日　12時　まで	日光土木	冬期通行止め
⑧	250	一般県道 中宮祠足尾線	起点　日光市中宮祠阿世潟分岐点先350m から 終点　日光市足尾町湖南(半月山駐車場)まで	7,000m	令和8年11月27日　12時　から 令和9年4月9日　12時　まで	日光土木	冬期通行止め
⑨	266	一般県道 中塩原板室那須線 （塩原側）	起点　那須塩原市中塩原字野カリ戸(塩原運動公園先ゲート) から 終点　那須塩原市湯宮(土平園地ゲート)まで	7,000m	令和8年11月27日　11時　から 令和9年4月9日　11時　まで	大田原土木	冬期通行止め ただし、当区間から終点側36.5km区間、通年通行止め
⑩	266	一般県道 中塩原板室那須線 （板室側）	起点　那須塩原市百村字深山(深山園地休憩広場先ゲート) から 終点　那須塩原市百村字屋敷内(板室側第一ゲート)まで	7,900m	令和8年11月27日　11時　から 令和9年4月9日　11時　まで	大田原土木	冬期通行止め ただし、当区間から起点側36.5km区間、通年通行止め
⑪	369	一般県道 黒磯田島線	起点　那須塩原市板室字滝ノ沢(鬼が面橋ゲート) から 終点　那須塩原市板室字滝ノ沢(深山橋ゲート)まで	1,800m	令和8年12月14日　11時　から 令和9年3月26日　11時　まで	大田原土木	冬期通行止め 当区間終点深山橋ゲートから福島県境11.7km区間通年通行止め

＊)気象条件等により、冬期通行止めが早まる場合があります。
＊)山間部は、冬期通行止め区間以外でも、積雪及び路面凍結が予想されますので、スタッドレスタイヤ装着やチェーンの携行をお願いします。

栃木県管理道路の通年通行止め区間



位置図記号	路線名	起　点 終　点	区間延長（m）	通行止め期間	管理事務所	備　考
A	（一）庚申山公園線	日光市足尾町銀山平から 終点まで	1,500m	通　年	日光土木	落石危険のため **車両通行止め**
B	（一）黒磯田島線	那須塩原市板室字滝ノ沢（深山橋）から 那須塩原市百村国有林179班イ小班まで	11,700m	通　年	大田原土木	積雪及び落石危険のため **通行止め**
C	（一）中塩原板室那須線	那須塩原市中塩原字野カリ戸から 那須塩原市湯宮（土平園地）まで	7,000m	通年大型車 18:00～翌朝8:00	大田原土木	日中及び夜間安全確保のため **大型車は終日通行止め**
D		那須塩原市湯宮（土平園地）から 那須塩原市百村字深山 （深山園地休憩広場先柵）まで	36,500m	通　年	大田原土木	積雪及び落石危険のため **通行止め**
E		那須塩原市百村字深山 （深山園地休憩広場先柵）から 那須塩原市百村字屋敷内 （板室側第1ゲート）まで	7,900m	通年大型車	大田原土木	幅員狭小のため **大型車、終日通行止め(7.4km区間)** **終日車両通行止め(0.5km区間)**
F	（一）中宮祠足尾線	日光市中宮祠阿世潟分岐点先 350m（ゲート）から 日光市足尾町湖南（半月山駐車場）まで	7,000m	通年夜間 17:00～翌朝7:00	日光土木	夜間安全確保のため **夜間通行止め**
G	（旧道） （主）川俣温泉川治線	日光市川俣（取付道路分岐）から 日光市野門（野門トンネル川治側口分岐）まで	2,300m	通　年	日光土木	法面崩壊危険のため **通行止め**
H	（一）栗山舘岩線	日光市川俣鬼怒沼国有林30林班 （日光市道 馬坂線分岐）から 日光市湯西川字三河 （福島県境舘岩ゲート）まで	10,400m	通　年	日光土木	法面崩壊危険のため **通行止め**

位置図No.①　一般国道120号

規制箇所位置図 1:25,000

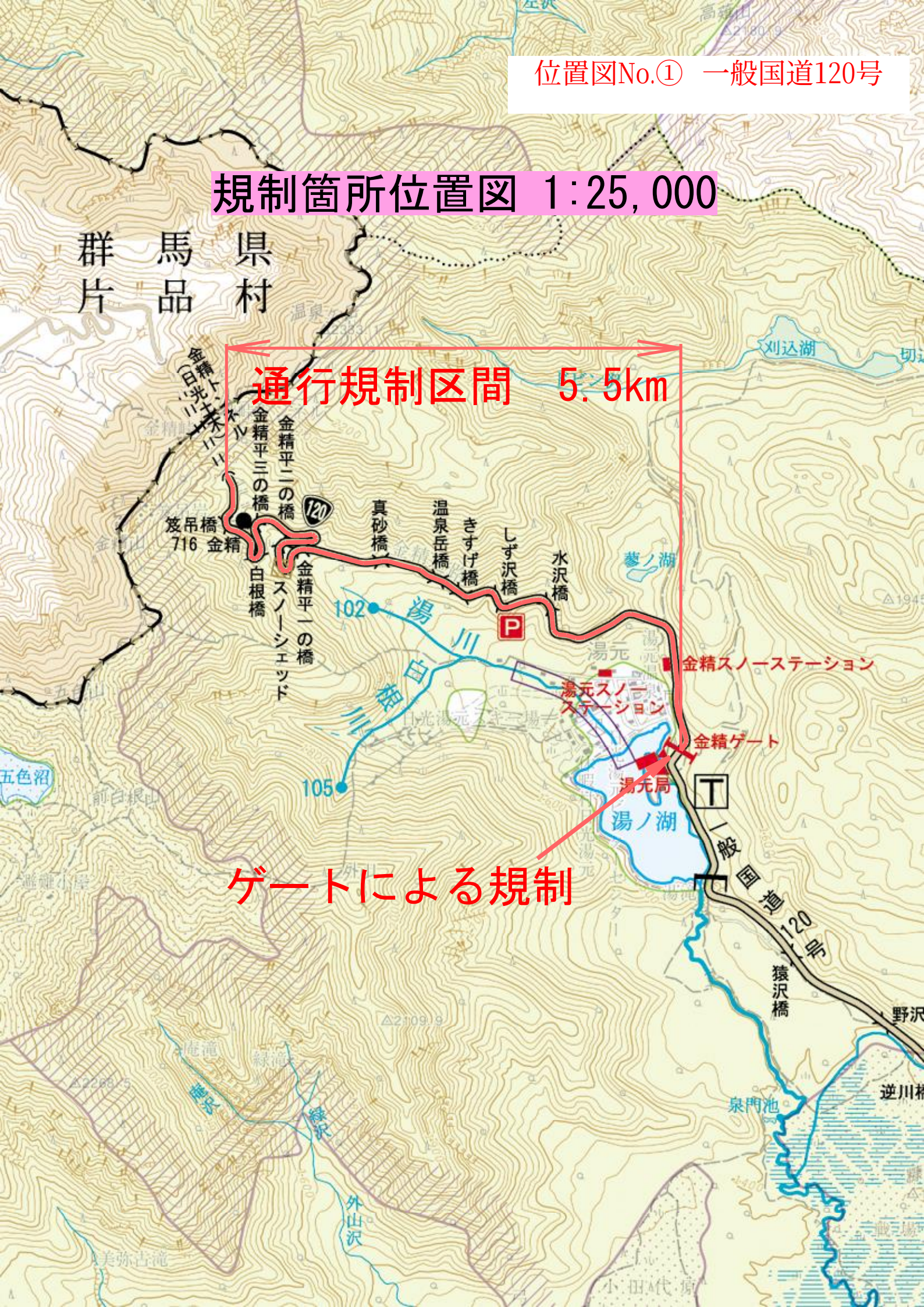

位置図No.②

通行止め区間位置図

(主)那須高原線



規制箇所位置図 1:25,000

位置図No.③ (主)川俣温泉川治線



主要地方道　大子那須線


位置図No.④
福　島　県
棚　倉　町
茨　城　県
八溝県立自然公園
通行不能区間
冬期閉鎖
L=2.3km
ホテル&リゾート那須鎌ヶ城GC
GCゴールデンウッド

主要地方道　塩原矢板線

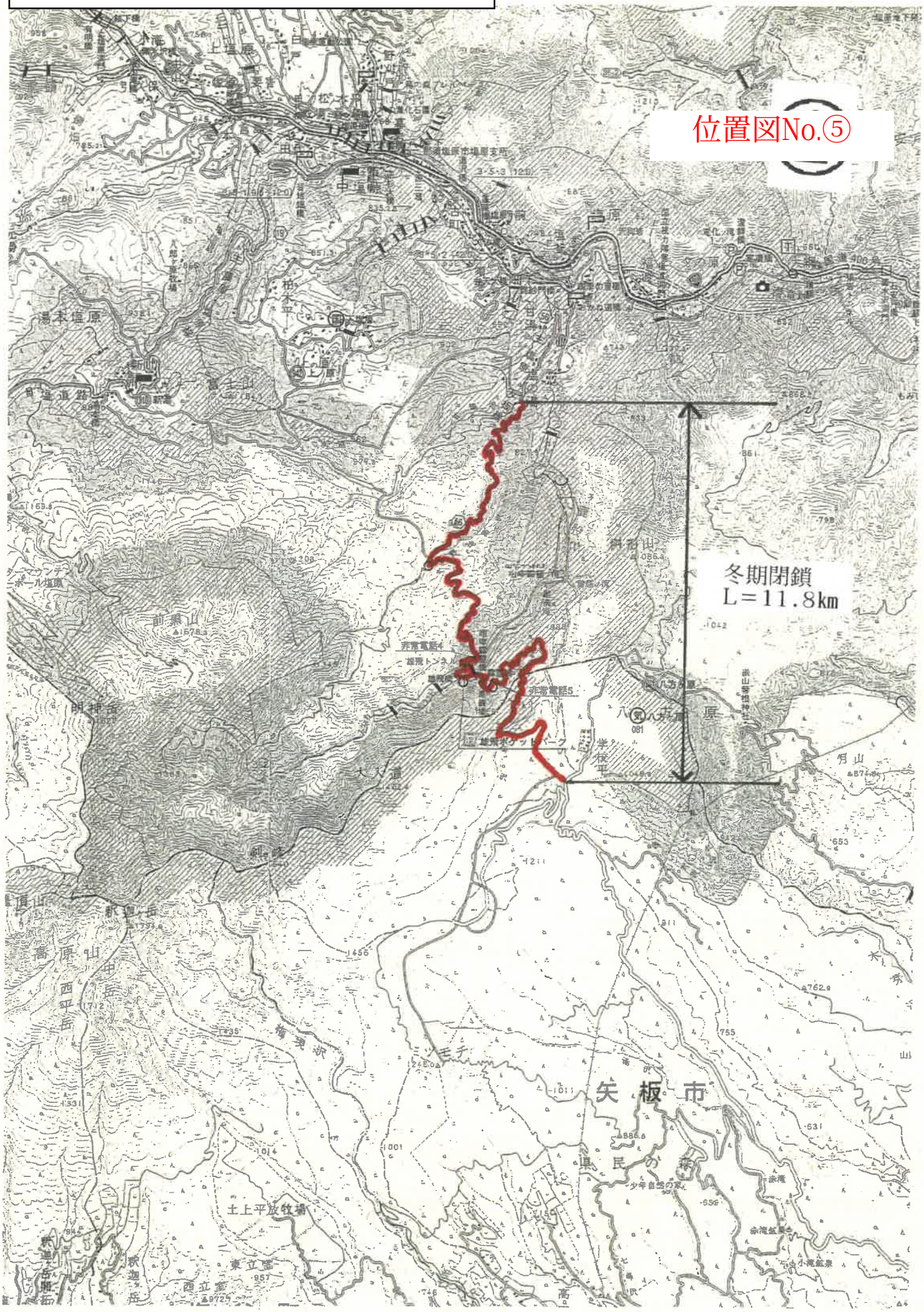

位置図No.⑥

県道　草久足尾線
冬期通行止め区間　約10km

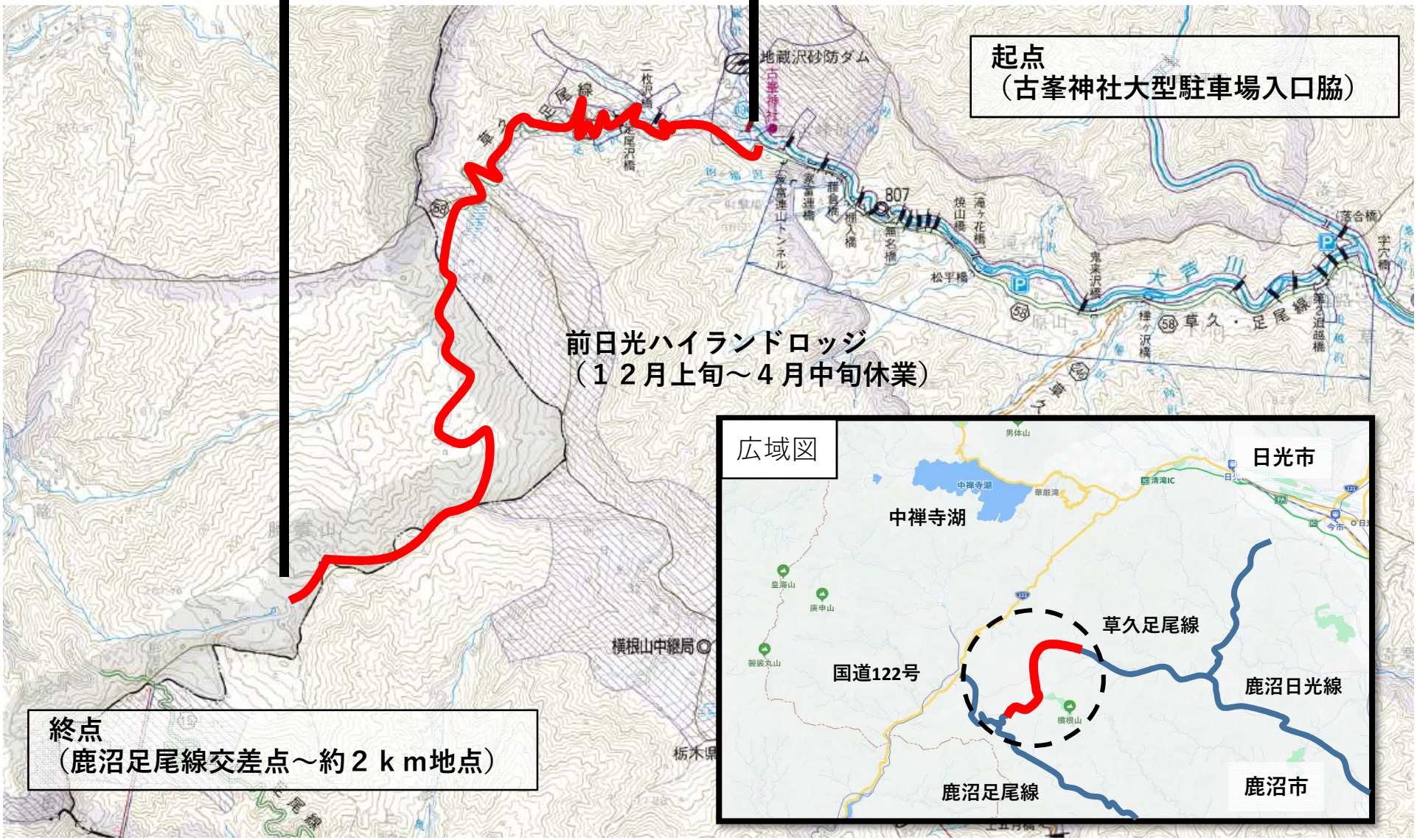

位置図No.⑦　(一) 黒部西川線

規制箇所位置図　1:50,000



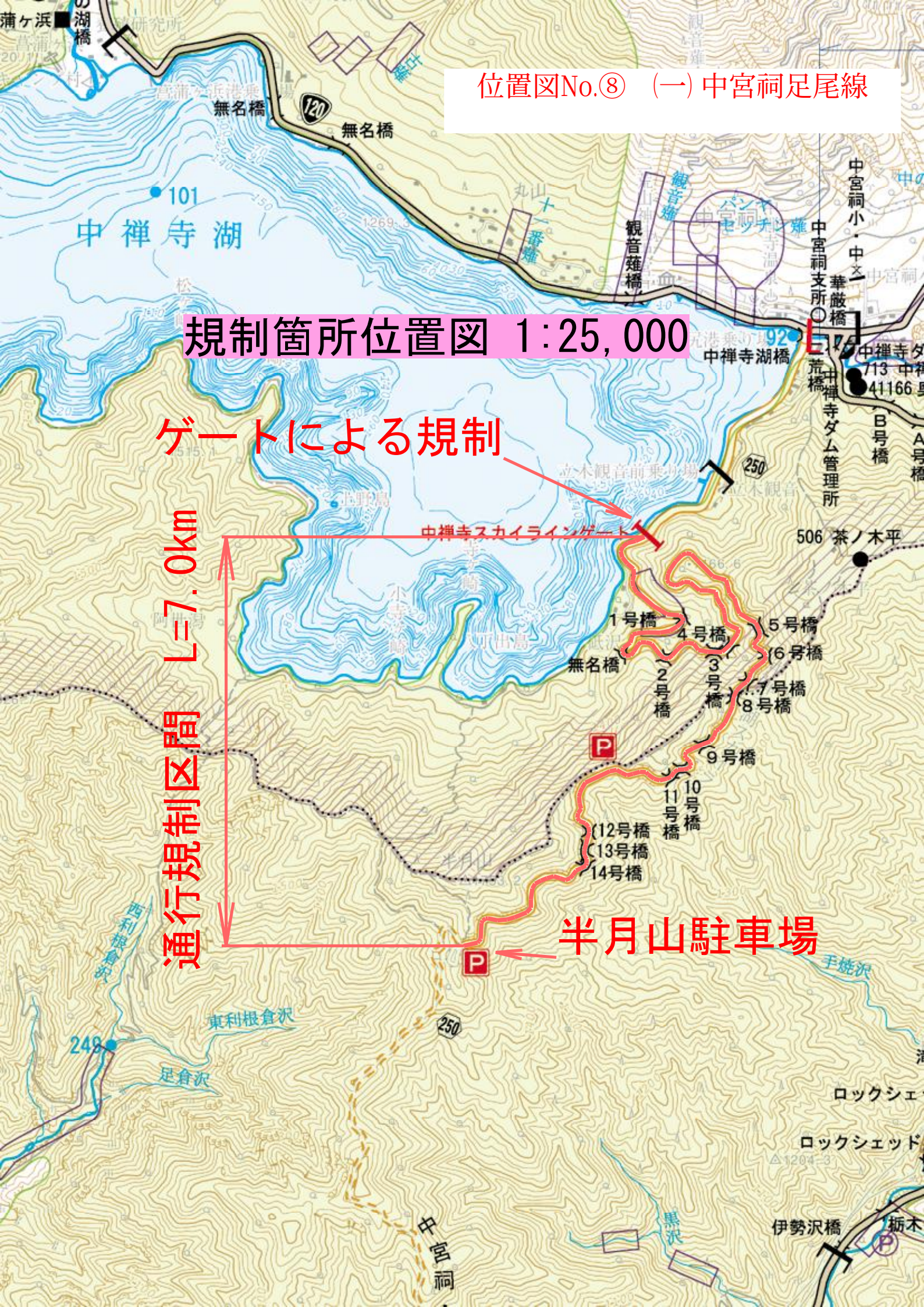
位置図No.⑧　(一) 中宮祠足尾線
規制箇所位置図　1:25,000
ゲートによる規制
通行規制区間　L=7.0km
中禅寺スカイラインゲート
半月山駐車場
中禅寺湖
101
無名橋
120
観音薙
観音薙橋
中宮祠支所
中宮祠小・中
華厳橋
中禅寺湖橋
荒橋
中禅寺ダム管理所
B号橋
A号橋
250
506 茶ノ木平
1号橋
2号橋
3号橋
4号橋
5号橋
6号橋
7号橋
8号橋
9号橋
10号橋
11号橋
12号橋
13号橋
14号橋
P
西利根倉沢
東利根倉沢
足倉沢
248
手焼沢
ロックシェ
ロックシェッド
黒沢
伊勢沢橋
栃木
中宮祠

一般県道　中塩原板室那須線(塩原側)

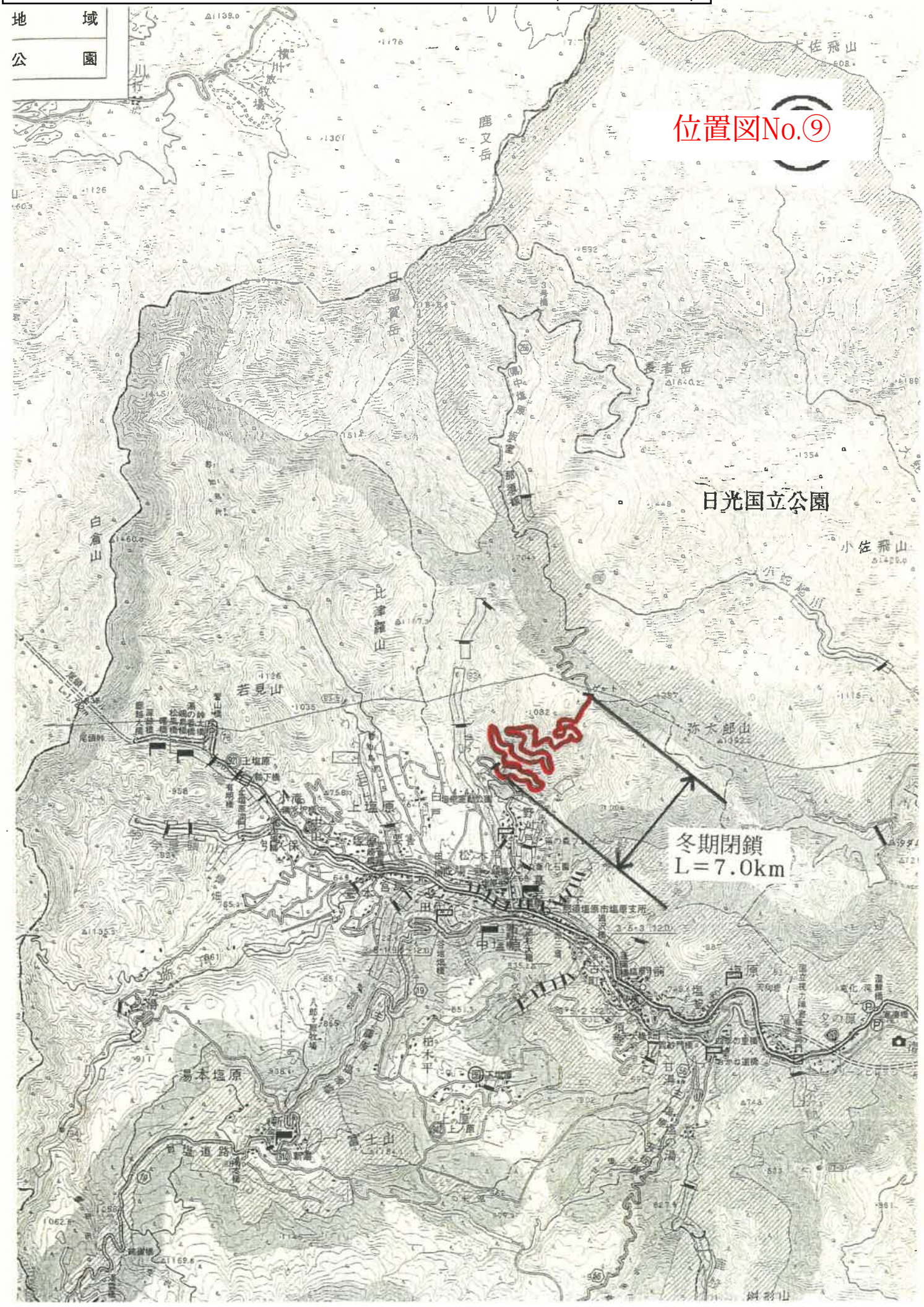

一般県道　中塩原板室那須線(板室側)

位置図No.⑩

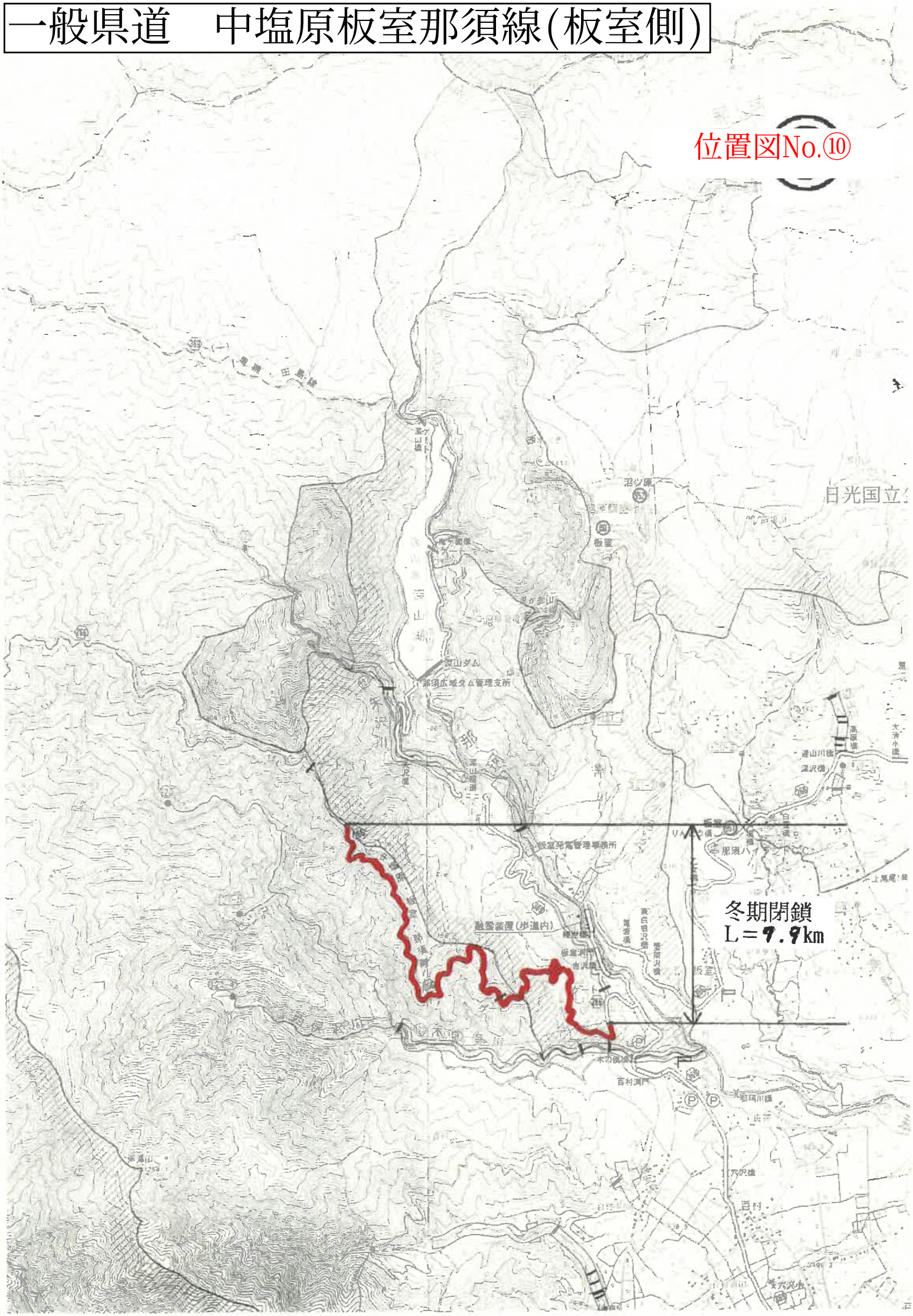

一般県道　黒磯田島線

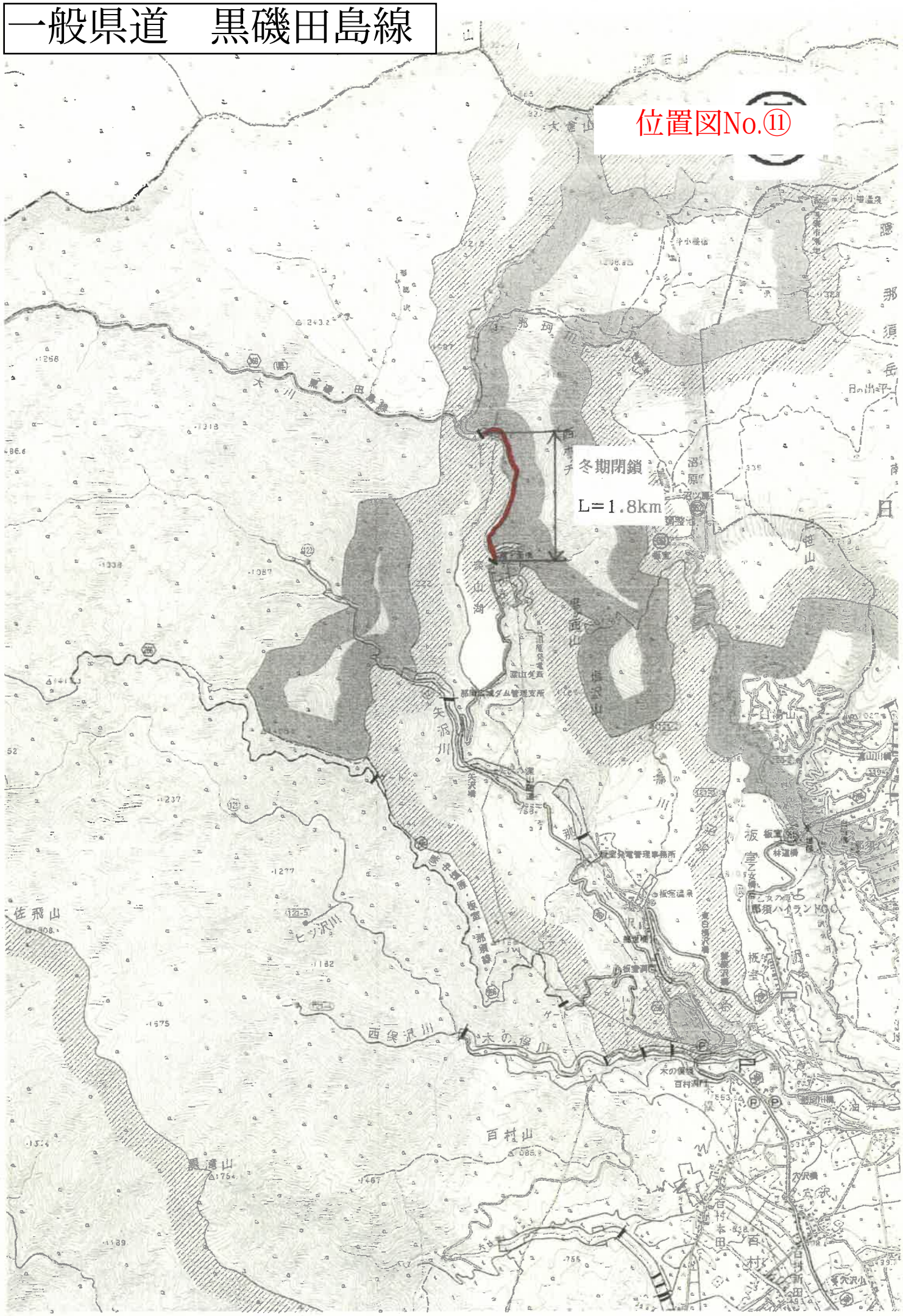
位置図No.⑪