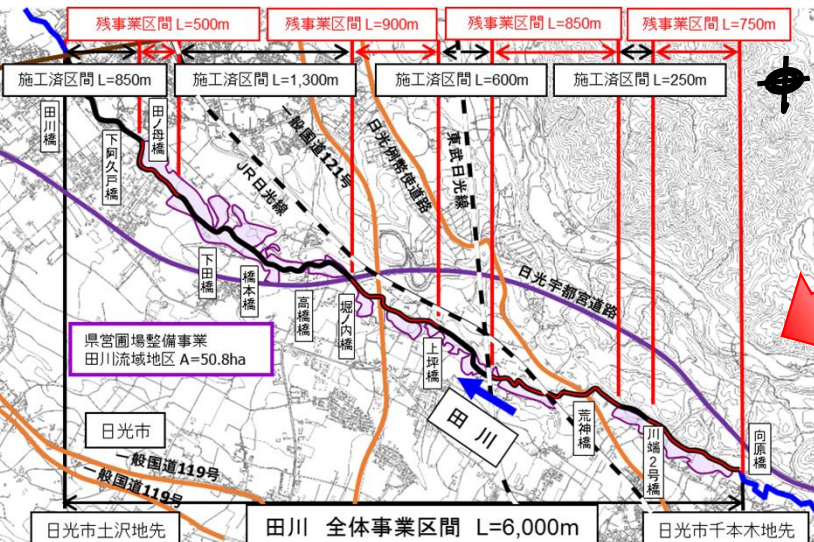


事業区分	事業名	事業延長・計画諸元	全体事業費(億円)	事業期間	事業進捗 [用地補償] (事業費ベース)	事業全体B/C	事業の主な変更点及び理由	再評価の視点	対応方針(原案)
河川	1 安全な川づくり事業 一級河川 田川 日光市土沢～日光市千本木	L=6,000m	(16.0) 17.0	H25 ～R9	41% [64%]	2.1	労務資材単価の上昇及び消費税増税などの事業費精査による全体事業費の増額	本事業区間は流下能力不足のため、出水時には沿川で浸水被害が発生しており、早期に被害を解消する必要がある。 また、圃場整備事業と連携し創出する事業用地は全て取得済みであることから、引き続き現計画で事業を継続することが妥当と考える。	継続
河川	2 安全な川づくり事業 一級河川 名草川 足利市利保町～足利市菅田町	L=800m	26.0	H25 (R4) ～R9	48% [77%]	11.8	事業用地取得の遅延による計画事業期間の延伸	本事業区間は流下能力不足のため、出水時には沿川で浸水被害が発生しており、早期に被害を解消する必要がある。 また、今年度末時点で、事業用地が約8割取得済みとなる予定であることから、引き続き現計画で事業を継続することが妥当と考える。	継続

安全な川づくり事業 一級河川 田川 事業概要

路線・河川名 事業区間	事業延長 計画諸元	全体事業費 (億円)	事業期間	事業進捗 【用地補償】 (事業費ベース)	事業全体 B/C
一級河川 田川 日光市土沢 ～日光市千本木	L=6,000m	(16.0) 17.0	H25～R9	41% 【64%】	2.1

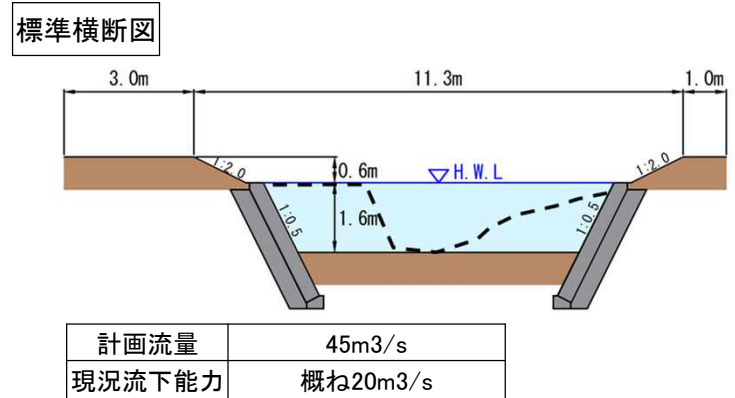
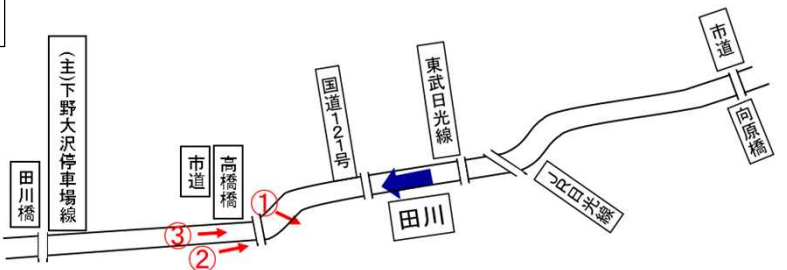


位置図

整備効果



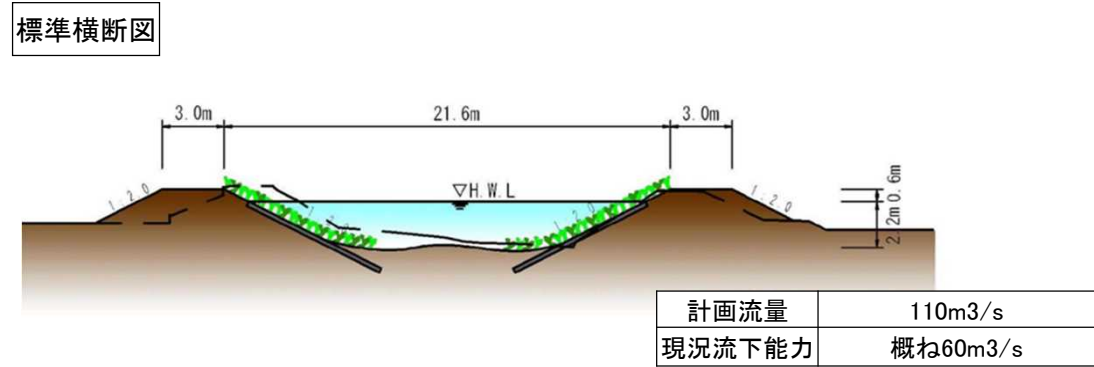
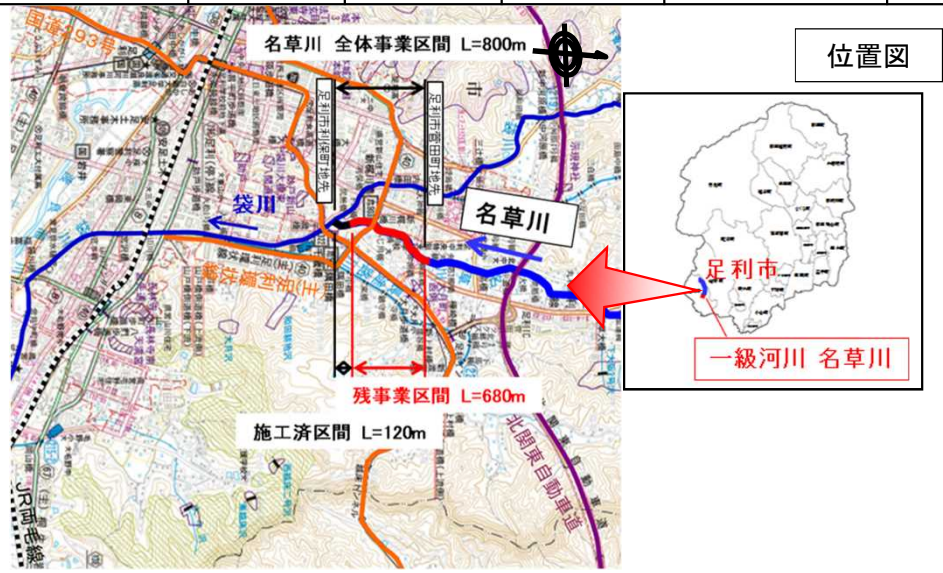
写真方向図



・事業を実施することにより、確率規模1/3の降雨で想定される浸水被害を防ぐ

安全な川づくり事業 一級河川 名草川 事業概要

路線・河川名 事業区間	事業延長 計画諸元	全体事業費 (億円)	事業期間	事業進捗 【用地補償】 (事業費ベース)	事業全体 B/C
一級河川 名草川 足利市利保町 ～足利市菅田町	L=800m	26.0	(R4) H25～R9	48% 【77%】	11.8



整備効果

- 事業を実施することにより、確率規模1/2の降雨で想定される浸水被害を防ぐ



写真方向図

