

空から眺めた大前堰の改修過程

令和4（2022）年2月
栃木県芳賀農業振興事務所

ドローン撮影：剋真建設（株）

五行川下流から撮影

（第1期工事）右岸側



R1 (2019) . 12. 6



R1 (2019) . 12. 28



R2 (2020) . 1. 31



R2 (2020) . 2. 29



R2 (2020) . 3. 26



R2 (2020) . 4. 30

(第2期工事) 左岸側 ※3~4月には右岸側補強工事も実施



R2 (2020) . 11. 23



R2 (2020) . 12. 29



R3 (2021) . 1. 30



R3 (2021) . 2. 25



R3 (2021) . 3. 18



R3 (2021) . 3. 31



R3 (2021) . 4. 15



R3 (2021) . 4. 27

五行川上流から撮影

(第1期工事) 右岸側



R1 (2019). 12. 6



R1 (2019). 12. 28



R2 (2020). 1. 31



R2 (2020). 2. 29



R2 (2020). 3. 26



R2 (2020). 4. 30

(第2期工事) 左岸側 ※3~4月には右岸側補強工事も実施



R2 (2020) . 11. 23



R2 (2020) . 12. 29



R3 (2021) . 1. 30



R3 (2021) . 2. 25



R3 (2021) . 3. 18



R3 (2021) . 3. 31



R3 (2021) . 4. 15



R3 (2021) . 4. 27

堰上空から撮影

※ 右が五行川上流

(第1期工事) 右岸側



R1 (2019) . 12. 6



R1 (2019) . 12. 28



R2 (2020) . 1. 31



R2 (2020) . 2. 29



R2 (2020) . 3. 26



R2 (2020) . 4. 30

(第2期工事) 左岸側 ※3~4月には右岸側補強工事も実施



R2 (2020) . 11. 23




R2 (2020) . 12. 29




R3 (2021) . 1. 30




R3 (2021) . 2. 25



R3 (2021) . 3. 18



R3 (2021) . 3. 31



R3 (2021) . 4. 15



R3 (2021) . 4. 27