




農山漁村活性化プロジェクト支援交付金(基盤整備促進事業(農道))

栃木県下猪倉地区 活性化計画区域図

S=1:25,000

計画路線4.0(5.0) L=1,475m



凡 例	
	計 画 路 線
	受 益 地
	活 性 化 計 画 区 域

