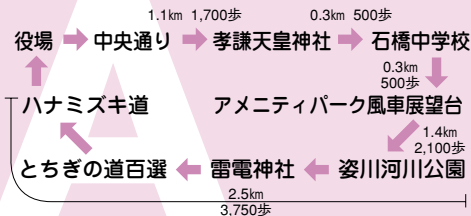


Aコース

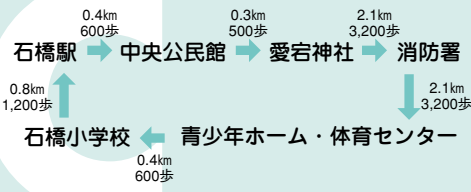
姿川アメニティコース5.6km



Cコース

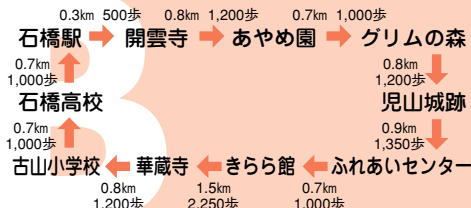


ハナミズキコース6.1km



Bコース

きらら・福祉の杜コース7.9km





天平の風薫る しもつけ国分寺コース8.0km

- 0.5km 700歩 小金井駅 → 0.5km 700歩 小山用水公園
- 0.7km 1,000歩 川中子八幡宮 → 1.5km 2,100歩 天平の丘公園内
- 1.9km 2,700歩 御使者橋 → 1.2km 1,700歩 淡墨街道
- 0.2km 300歩 下野国分寺跡 → 0.4km 600歩 しもつけ風土記の丘資料館
- 1.1km 1,600歩 民俗資料館 → 1.9km 2,700歩 国分寺コース

Bコース



Cコース



のどか 長閑さと史跡をコース9.0km めぐる旅

- 0.5km 700歩 小金井駅 → 1.9km 2,700歩 御使者橋 → 1.5km 2,100歩 しもつけ風土記の丘資料館
- 0.9km 1,300歩 国分寺中学校 → 1.3km 1,900歩 蔓巻公園 → 0.8km 1,100歩 箕輪城址
- 1.0km 1,400歩 下野国分寺跡 → 1.1km 1,600歩 国分薬師堂

Aコース

旧日光街道 小金井宿と周辺散策コース7.0km

- 0.5km 700歩 小金井駅 → 0.8km 1,100歩 小山用水公園 → 0.4km 600歩 旧日光街道
- 0.3km 400歩 小金井一里塚 → 0.3km 400歩 国分寺小学校 → 0.5km 700歩 金井神社
- 0.9km 1,300歩 川中子八幡宮 → 0.4km 600歩 古泉馬頭観音堂
- 0.4km 600歩 散策路 → 0.4km 600歩 蓮行寺 → 0.4km 600歩 おきん桜
- 1.9km 2,700歩 国分寺町役場



ふれあいの道コース6.9km

野木駅前信号	1.1km 1,571歩	JA小山野木支店	0.9km 1,286歩	ゆーらんど入口	0.7km 1,000歩
役場前	0.5km 714歩	中之内集会所	0.8km 1,143歩	自然の森	0.3km 429歩
肉店前	0.7km 1,000歩	駅前通り	0.4km 571歩	新幹線手前	0.2km 286歩
根渡神社入口	0.5km 714歩				

Aコース

市内名所めぐり 新栃木駅コース6.1km

- 1.0km 1,400歩 0.3km 400歩 0.2km 300歩
- 市役所 → 岡田記念館 → 味噌工場 → 味噌屋
- 0.6km 900歩 0.8km 1,100歩
- 塚田歴史伝説館 新栃木駅
- 0.5km 700歩 0.6km 900歩
- 山車会館 内科医院
- 0.1km 200歩 0.6km 900歩
- 山本有三ふるさと記念館 栃木東中
- 0.1km 200歩 1.0km 1,400歩
- 神明宮・第二公園 文化会館・図書館
- 0.3km 500歩

市内名所めぐり 栃木駅コース6.8km

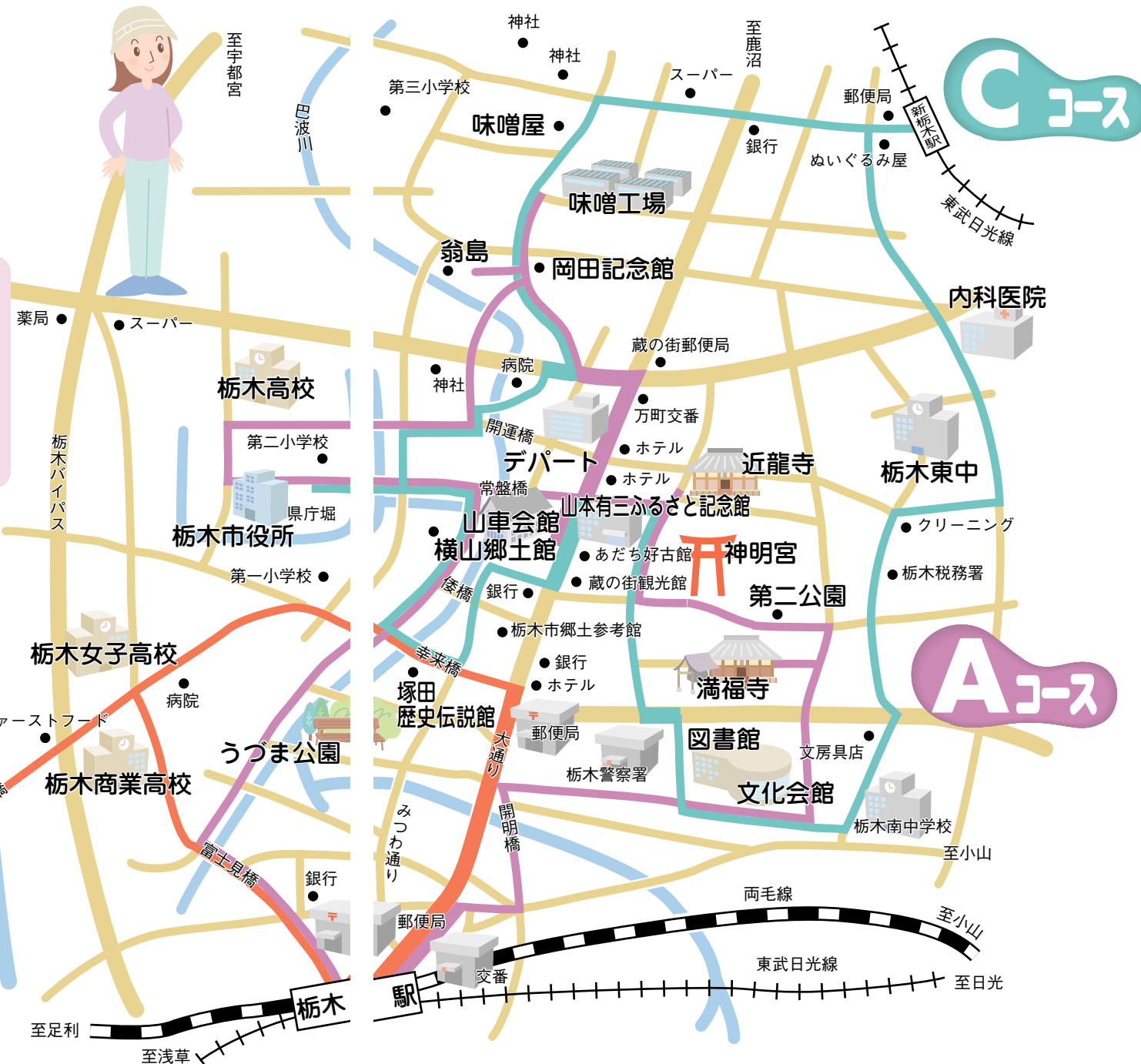
- 1.0km 1,400歩 0.1km 200歩 0.3km 400歩
- 市役所 → 近龍寺 → 神明宮・第二公園 → 満福寺
- 0.6km 900歩 0.4km 600歩
- 栃木高校 文化会館・図書館
- 0.6km 900歩 0.9km 1,300歩
- 翁島 栃木駅
- 0.3km 400歩 0.8km 1,100歩
- 味噌工場 うづま公園
- 0.3km 400歩 0.3km 400歩
- 岡田記念館 山車会館 横山郷土館 塚田歴史伝説館
- 0.6km 900歩 0.3km 400歩 0.3km 400歩

太平山コース6.1km

- 1.0km 1,400歩 0.7km 1,000歩
- 栃木駅 → 栃木女子高校 → 栃木商業高校
- バス 1.8km 2,600歩
- 国学院大学栃木高校 国学院大学栃木高校
- 謙信平 1.7km 2,400歩 大山寺
- 0.3km 400歩
- 太平山神社 ← あじさい坂 ← 六角堂
- 0.6km 900歩



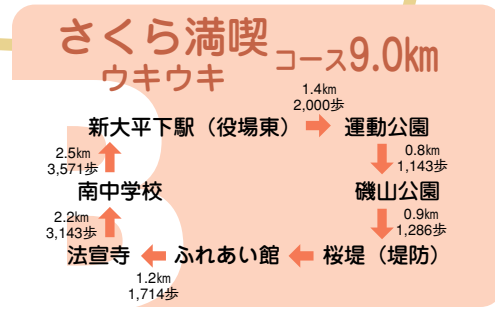
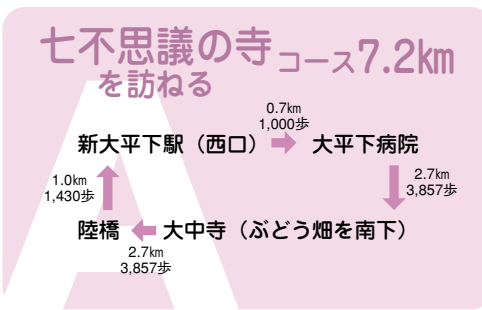
Bコース



Cコース

Aコース





谷中湖の風を受けて コース6.1km



Bコース



Aコース



Cコース

広大なヨシ原を望むコース6.8km

