

益子の森 利用マップ

益子県立自然公園

展望塔


益子の森の最高地点(標高約190m)にある展望塔です。

益子の森や益子町内はもちろん、日光連山や高原山、那須連山なども見渡すことができ、真冬の好天時には富士山も眺望可能です。野鳥たちも地上からとは違った角度で観察できます。



散策路 所要時間

● フォレスト益子前～展望塔	15分
● 展望塔～わんぱく広場	10分
● 展望塔～吊り橋(こもれび広場経由)	15分
● 吊り橋～フォレスト益子前	20分



トリム施設

歩道沿いに、県産材使用の木製トリム31基を設置しています。家族やグループで、みんなでチャレンジしてみましょう。また、37種類の樹木に解説板(一部クイズ形式)も設置しています。

吊り橋・展望塔・トリム施設は、(財)日本宝くじ協会の助成を受けて整備したものです。




至高館山

窯眺橋

花と緑のふれあい広場(益子町)

フォレスト益子(益子町)

益子の森利用の拠点施設で益子の自然・歴史を紹介した展示ルームや休憩所、宿泊施設、レストランを併設しています。隣接地には口径25センチの望遠鏡を持つ天体観測施設があります。



ひだまり広場(芝生広場)

駐車場隣りにある面積約8,100㎡の芝生広場で、周囲にはサクラやツツジなどが植えられています。広場の一角には一段高いイベントステージがあり、団体活動の野外レクチャーなどに便利です。ちびっこトリデ、木製ジャングルジムなどの遊具もあります。



須田ヶ池

池のほとりの観察デッキからは池畔に咲くノハナショウブなどの湿性植物や水面の水鳥たちが観察できます。

至高館山

- ... あずまや
- ... トイレ
- ... 駐車場
- ... トリム施設

吊り橋(あじさい橋)

長さ46mの鋼製無補剛桁吊り橋で、橋下の高さは最高1.2mあります。周りの斜面や沢沿いにはアジサイ、コブシなどがみられます。



至上大羽

わんぱく広場

こもれび広場

まつのみ広場

ひだまり広場

花見の丘広場

ほおのき広場

あじさい広場

天体観測施設(益子町)

観察デッキ

フォレスト益子(益子町)

須田ヶ池

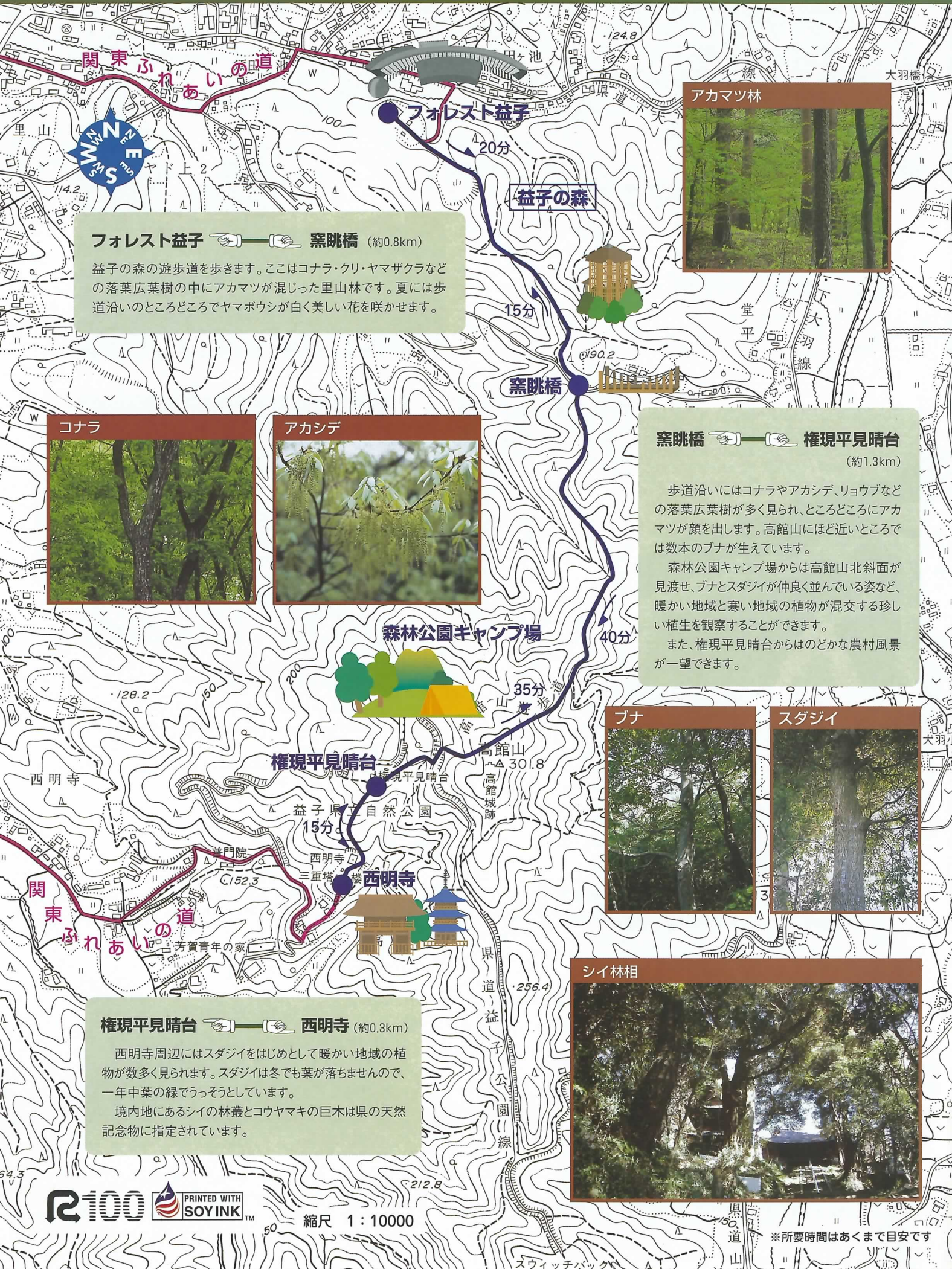
至益子市街

県道下大羽・益子線

益子の森

Mashiko no Mori

益子県立自然公園



益子県立自然公園

Mashiko Prefectural Museum

益子県立自然公園は、昭和30年に県内で初めて指定を受けた県立自然公園で、益子町、茂木町にまたがる面積2,136ヘクタールの自然公園です。区域内には西明寺、地藏院、綱神社、大倉神社などの名刹が点在し、自然景観に恵まれた雨巻山、三戸谷山、高峯、仏頂山などが連なっています。アカマツと落葉広葉樹の混交林が広がっていますが、西明寺周辺には暖地性の常緑広葉樹林がみられ、多くの貴重な植物が生育しています。

益子の森は、益子県立自然公園の利用拠点として益子町内（益子町道祖土地区）の県有林を利用し整備しました。



お問い合わせ

- 栃木県東環境森林事務所 ☎ 0285-81-9001
- 益子町産業観光課 ☎ 0285-72-8865
- フォレスト益子 ☎ 0285-70-3305