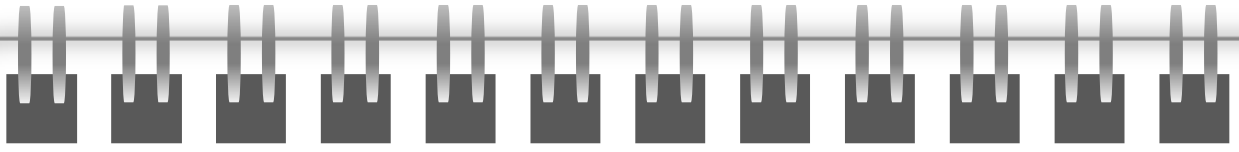


# 県西環境森林事務所

GUIDE資料編

2024.7



A series of 12 horizontal lines spaced evenly down the page, providing a template for writing.



# 目次

<b>I 森林の概要</b> P1	<b>VI 森林・林業・木材産業を支える地域・人</b> P7
— I - ① 区分毎森林面積	— VI - ① 林業労働力の推移
— I - ② 保安林面積	
— I - ③ 県営林面積	
<b>II 自然共生の社会づくり</b> P2	<b>VII 関連指標</b> P8
— II - ① 主な自然公園施設	— VII - ① 里山林整備事業実績(第2期)
	— VII - ② 獣害対策実績
<b>III 循環型の社会づくり</b> P2	
— III - ① 産業廃棄物処理業者の状況	
— III - ② 自動車リサイクル法登録・許可状況	
<b>IV 林業・木材産業の産業力強化</b> P4	<b>VIII 栃木県環境基本計画</b> P9
— IV - ① 林内路網の整備と林業機械の導入状況	
— IV - ② 製材工場と生産量	
— VI - ③ 特用林産物の生産量	<b>IX とちぎ森林創生ビジョン</b> P10
— VI - ④ しいたけ出荷制限解除生産者数	
<b>V 森林の公益的機能の高度発揮</b> P5	<b>X 関係機関</b> P11
— V - ① 山行苗生産量(コンテナ苗)	— X - ① 関係行政機関
— V - ② 造林補助事業による支援	— X - ② 主要協議会
— V - ③ 非公共間伐事業(搬出間伐)による支援	— X - ③ 主要団体等
— V - ④ とちぎ森林創生ビジョンの保安林指定面積	
— V - ⑤ 山地災害危険地区箇所	
— V - ⑥ 野生鳥獣対策	

※ 端数処理の関係で合計が一致しない場合があります。

# 県西環境森林事務所データ集

## ～数字で見る事務所概要～

### I 森林の概要

#### ➤ 管内の森林概要

#### I-① 区分毎森林面積

項目 市町	人口 (R6.3.1) 人	総面積 (R4.1.1) ha	森 林		国 有 林			民 有 林			国立公園	県立自然公園
			面積 ha	林野率 %	総面積 ha	人工林 ha	人工林率 %	総面積 ha	人工林 ha	人工林率 %	面積 ha	面積 ha
鹿沼市	91,270	49,064	33,656	69%	1,672	1,050	63%	31,984	24,421	76%	-	8,913
日光市	73,386	144,983	125,230	86%	80,208	15,456	19%	45,022	23,690	53%	72,908	2,069
事務所計	164,656	194,047	158,886	82%	81,880	16,506	20%	77,006	48,111	62%	72,908	10,982
県全体	1,889,574	640,830	347,822	54%	127,727	31,723	25%	220,095	122,572	56%	104,781	28,662
管内割合	9%	30%	46%	-	64%	52%	-	35%	39%	-	70%	38%

・栃木県毎月人口推計月報令和6(2024)年3月1日現在 ・栃木県統計年鑑令和4(2022)年度版

・令和5(2023)年版栃木県森林・林業統計書 ・日光及び尾瀬国立公園公園計画書 ・前日光県立自然公園計画書

#### I-② 保安林面積

(単位:ha)

項目 市町	総数	保安林種							
		水源かん養	土砂流出 防備	土砂崩壊 防備	防 風	水害防備	干害防備	落石防備	保 健
鹿沼市 (占有率:23.0%)	19,014	15,597	3,315	14	0	5	82	0	(146)
日光市 (占有率:37.3%)	30,876	20,744	10,077	33	0	0	16	2	4 (6,440)
事務所計 (占有率:60.3%)	49,890	36,341	13,392	47	0	5	98	2	4 (6,586)
県内全域	82,685	60,442	21,219	81	21	62	557	2	301 (8,603)

※ ( )書きは、他の保安林種との兼種面積

令和6(2024)年3月31日現在

※ 占有率は県内全域に占める率

#### I-③ 県営林面積

項目 市町	団地数	面積(ha)
鹿沼市	80	1,084
日光市	74	2,516
事務所計	154	3,600
県全体	660	9,090

令和6(2024)年3月31日現在

## II 自然共生の社会づくり

➤ 自然とふれあう場をつくと共に生態系に被害を与える野生鳥獣対策を実施、自然共生の社会づくり

### II-① 自然公園施設

区 分		施設数	延長等	事務所管理施設
利用施設	歩道	29	89.6 km	中禅寺湖周回線歩道、鬼怒川鶏頂山線歩道、女夫淵尾瀬沼線歩道 関東ふれあいのみち 6路線
	車道	6	5.5 km	逆川光徳線車道
	園地	16	158,461 m <sup>2</sup>	中宮祠園地、西六番園地、三本松園地、千手ヶ浜園地、生きがいの森
	駐車場	24	59,551 m <sup>2</sup>	竜頭滝上・中・下駐車場、三本松園地駐車場、湯元駐車場、丸山駐車場
	建築物	18	4,981 m <sup>2</sup>	念仏平避難小屋、五色沼避難小屋、馬返公衆トイレ、千手ヶ浜公衆トイレ
	栈橋	4	4,830 m <sup>2</sup>	中宮祠園地湖上プロムナード、中宮祠園地東栈橋・西栈橋
保護施設	植生復元施設	2	4,205 m	白根山植生復元施設、小田代原植生復元施設
管内計		99		

## III 循環型の社会づくり

➤ 良好な生活環境を保全し、限りある資源を有効に活用する、循環型の社会づくり

### III-① 産業廃棄物処理業者の状況

(単位:社)

項 目	区分	平成30年度 (2018)	令和元年度 (2019)	令和2年度 (2020)	令和3年度 (2021)	令和4年度 (2022)
産業廃棄物収集運搬業	管内 A	185	175	183	187	193
	県内全体 B	2,096	2,139	2,180	2,207	2,240
	管内割合 A/B	9%	8%	8%	8%	9%
産業廃棄物処分業	管内 A	21	21	21	22	21
	県内全体 B	207	209	207	207	213
	管内割合 A/B	10%	10%	10%	11%	10%
特別管理産業廃棄物 収集運搬業	管内 A	6	6	6	7	8
	県内全体 B	91	92	94	98	100
	管内割合 A/B	7%	7%	6%	7%	8%
特別管理産業廃棄物 処分業	管内 A	0	0	0	0	0
	県内全体 B	5	5	5	5	6
	管内割合 A/B	0%	0%	0%	0%	0%

※ 収集運搬業については、県許可業者数のみを計上した(平成23(2011)年4月1日からの許可合理化により、宇都宮市許可業者のほとんどが県許可に統合)。

Ⅲ－② 自動車リサイクル法(登録・許可業者の状況)

(単位:社)

項 目		区分	平成30年度 (2018)	令和元年度 (2019)	令和2年度 (2020)	令和3年度 (2021)	令和4年度 (2022)
登録業者数	引取業	管内 A	49	47	51	59	30
		県内全体 B	422	394	392	384	306
		管内割合 A/B	12%	12%	13%	15%	10%
	フロン類回収業	管内 A	23	23	26	29	16
		県内全体 B	189	181	180	175	154
		管内割合 A/B	12%	13%	14%	17%	10%
許可業者数	解体業	管内 A	10	8	8	7	7
		県内全体 B	111	101	102	101	101
		管内割合 A/B	9%	8%	8%	7%	7%
	破砕業 (破砕前処理のみ)	管内 A	0	0	0	0	0
		県内全体 B	12	11	11	11	11
		管内割合 A/B	0%	0%	0%	0%	0%
	破砕業 (破砕前処理を含む)	管内 A	0	0	0	0	0
		県内全体 B	6	6	6	6	6
		管内割合 A/B	0%	0%	0%	0%	0%

## IV 林業・木材産業の産業力強化

### ➤ ”稼げる林業”の実現

#### IV-① 林内路網の整備と林業機械の導入状況

項 目		令和元年度 (2019)	令和2年度 (2020)	令和3年度 (2021)	令和4年度 (2022)	令和5年度 (2023)	
路網整備	管内	林道延長(km)	594	594	591	591	
		森林作業道延長(km)	1,199	1,326	1,456	1,531	1,663
		計	1,793	1,920	2,047	2,122	2,254
	県全体	林道延長・ 森林作業道延長(km)	5,639	6,045	6,386	6,658	6,927
		管内割合	32%	32%	32%	32%	33%
高性能林業機械	ハーベスタ・プロセッサ(台)	41	41	44	45	42	
	フォワーダ(台)	26	26	33	28	26	

#### IV-② 製材工場と生産量

項 目	区分	令和元年度 (2019)	令和2年度 (2020)	令和3年度 (2021)	令和4年度 (2022)	令和5年度 (2023)
(個数) 製材工場数	管内	36	36	35	35	
	県全体	111	110	102	105	
	管内割合	32%	33%	34%	33%	
(千m <sup>3</sup> ) 製材品生産量	管内	31	30	32	32	
	県全体	287	245	288	254	
	管内割合	11%	12%	11%	13%	
(千m <sup>3</sup> ) 内製品乾燥材生産量	管内	22	21	22	23	
	県全体	205	175	237	186	
	管内割合	11%	12%	9%	12%	

#### IV-③ 特用林産物の生産量

(単位:t)

項 目	区分	令和元年 (2019)	令和2年 (2020)	令和3年 (2021)	令和4年 (2022)	令和5年 (2023)
生しいたけの生産量	管内	220	220	219	215	213
	県全体	3,157	3,221	3,152	3,155	2,609
	管内割合	7%	7%	7%	7%	8%
わさび生産量	管内	8.4	6.2	5.7	5.8	5.9
	県全体	9.5	7.1	6.5	6.6	6.7
	管内割合	88%	87%	88%	88%	88%
木炭生産量	管内	59	53	53	54	54
	県全体	138	116	113	116	119
	管内割合	43%	46%	47%	47%	45%

IV-④ しいたけ出荷制限解除生産者数

(単位:人)

項 目		令和3年度 (2021)	令和4年度 (2022)	令和5年度 (2023)	県全体 令和5年度	管内の割合 (令和5年度ベース)
原木生しいたけ	露地	鹿沼市	16	17	115	22%
		日光市	8	8		
	施設	鹿沼市	13	13	44	39%
		日光市	4	4		
	計		41	42	42	159
原木乾しいたけ	露地	鹿沼市	13	13	96	22%
		日光市	8	8		
	施設	鹿沼市	7	7	48	23%
		日光市	4	4		
	計		32	32	32	144

※露地・施設の重複者を含む

V 森林の公益的機能の高度発揮

➤ ”災害に強い森づくり”の推進

V-① 山行苗生産量(コンテナ苗)

(単位:千本)

区 分		令和3年度 (2021)	令和4年度 (2022)	令和5年度 (2023)	県全体 令和5年度	管内の割合 令和5年度	
スギ	育種	鹿沼市	39	1			
		日光市	5	2			
	少花粉	鹿沼市	379	434	441	1,196	45%
		日光市	93	100	93		
小 計		516	537	534	1,196	45%	
ヒノキ	育種	鹿沼市	115	7	78	305	37%
		日光市	25	3	34		
	少花粉	鹿沼市		2	10	10	100%
		日光市					
小 計		140	12	122	314	39%	
計		656	549	657	1,510	43%	

資料:令和5度実態調査調べ(令和6(2024)年3月31日現在)



V-②造林補助事業による支援

(単位:ha)

区分	国庫補助事業					県民税事業				
	R元 (2019)	R2 (2020)	R3 (2021)	R4 (2022)	R5 (2023)	R2 (2020)	R3 (2021)	R4 (2022)	R5 (2023)	
植栽	管内	101	73	55	106	96	22	7	55	67
	県全体	250	194	260	174	212	291	254	320	400
	占有率	40%	38%	21%	61%	45%	8%	3%	17%	17%
下刈	管内	368	386	332	263	270	23	49	65	104
	県全体	1,416	1,464	1,178	1,279	1,083	485	720	1,002	1,331
	占有率	26%	26%	28%	21%	25%	5%	7%	6%	8%
枝打ち	管内	0	5	0	18	5				
	県全体	15	6	1	21	13				
	占有率	0%	83%	0%	86%	38%				
除間伐等	管内	168	265	236	94	70				
	県全体	390	605	742	309	251				
	占有率	43%	44%	32%	30%	28%				
獣害対策	管内	237	201	154	209	170	23	25	69	104
	県全体	391	366	301	353	324	122	146	229	279
	占有率	61%	55%	51%	59%	52%	19%	17%	30%	37%
被害木処理等	管内	54	59	40	29	45				
	県全体	71	80	41	47	54				
	占有率	76%	74%	98%	62%	83%				

V-③非公共間伐事業(搬出間伐)による支援

(単位:ha)

区分	令和元年度実績 (2019)	令和2年度実績 (2020)	令和3年度実績 (2021)	令和4年度実績 (2022)	令和5年度実績 (2023)
管内	294	304	401	366	486
県全体	830	772	974	926	1,025
占有率	35%	39%	41%	40%	47%

V-④とちぎ森林創生ビジョンの保安林指定面積

(単位:ha)

年度 項目	前計画	現計画					計
	H28~R2年度計 (2020)	令和3年度 (2021)	令和4年度 (2022)	令和5年度 (2023)	令和6年度 (2024)	令和7年度 (2025)	
目標	1,494	180	180	200	210	250	1,020
実績	鹿沼市	1,393	191	189	237		617
	日光市	148	29	1	1		31
	事務所計	1,541	220	190	238		648
	目標達成率	103%	122%	106%	119%		

V-⑤ 山地災害危険地区箇所

(単位:箇所)

市町	区分	山腹崩壊			崩壊土砂流出			地すべり			計		
		地区数	着手	着手率	地区数	着手	着手率	地区数	着手	着手率	地区数	着手	着手率
鹿沼市		345	108	31.3%	417	257	61.6%	2	2	100.0%	764	367	48.0%
日光市		454	174	38.3%	386	230	59.6%	1	1	100.0%	841	405	48.2%
事務所計		799	282	35.3%	803	487	60.6%	3	3	100.0%	1,605	772	48.1%
県全体		2,358	933	39.6%	1,772	1,027	58.0%	21	16	76.2%	4,151	1,976	47.6%

※ 令和6(2024)年4月1日現在

V-⑥ 野生鳥獣対策(個体数調整・有害鳥獣捕獲・狩猟頭数の推移)

(単位:頭)

鳥獣名	市町名	平成28年度 (2016)	平成29年度 (2017)	平成30年度 (2018)	令和元年度 (2019)	令和2年度 (2020)	令和3年度 (2021)	令和4年度 (2022)	令和5年度 (2023)
ニホンジカ	鹿沼市	1,190	1,411	1,461	1,891	2,072	2,277	2,603	3,119
	日光市	4,316	4,574	3,717	4,121	5,031	7,972	5,419	4,492
	県全体	8,735	9,784	9,126	10,201	11,718	15,720	13,126	12,286
	管内割合	63%	61%	57%	59%	61%	65%	61%	62%
イノシシ	鹿沼市	1,479	1,259	784	1,764	1,622	452	729	1,002
	日光市	551	354	384	765	670	217	281	360
	県全体	13,442	8,692	9,305	12,084	11,252	4,747	5,801	6,284
	管内割合	15%	19%	13%	21%	20%	14%	17%	22%
ツキノワグマ	鹿沼市	0	0	2	3	21	4	1	4
	日光市	12	13	11	20	15	8	15	24
	県全体	69	35	51	66	93	32	39	52
	管内割合	17%	37%	25%	35%	39%	38%	41%	54%

VI 森林・林業・木材産業を支える地域・人

➤ 次世代を担う人材の育成

VI-① 林業労働力の推移

項目			令和元年度 (2019)	令和2年度 (2020)	令和3年度 (2021)	令和4年度 (2022)	令和5年度 (2023)
就 労 者	管内	新規就労者(人)	18	7	14	18	9
	県全体	新規就労者(人)	66	45	57	67	46
	管内割合		27%	16%	25%	27%	20%
林業カレッジ 研修参加人数(人)	管内		4	2	3	4	4
	県全体		13	11	11	11	11
	管内割合		31%	18%	27%	36%	36%

## Ⅶ 関連指標—とちぎの元気な森づくり県民税事業(第2期)

### Ⅶ-① 里山林整備事業実績

(単位:ha)

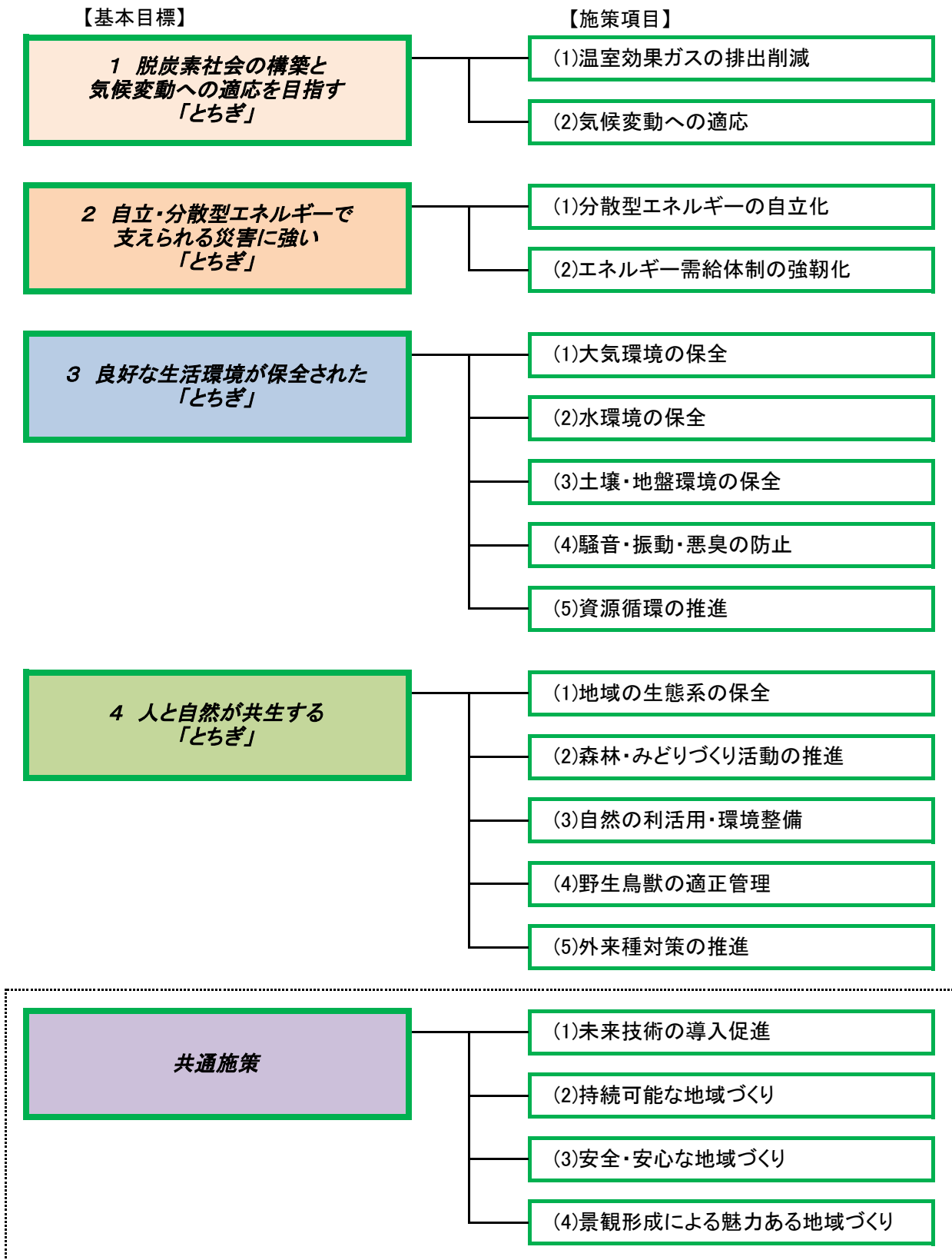
年度	市町村	未来につなぐ		通学路等安全安心		野生獣被害軽減		維持管理		計	
		箇所数	面積	箇所数	面積	箇所数	面積	箇所数	面積	箇所数	面積
平成30年度 (2018)	鹿沼市					1	1	12	95	13	96
	日光市	1	6	3	8	1	3	60	356	65	373
	事務所計	1	6	3	8	2	4	72	451	78	469
令和元年度 (2019)	鹿沼市	1	1			3	5	13	104	17	110
	日光市	2	9	4	10	3	12	67	357	76	388
	事務所計	3	10	4	10	6	17	80	461	93	498
令和2年度 (2020)	鹿沼市	1	1			5	7	15	105	21	113
	日光市	3	15	5	11	5	20	67	357	80	403
	事務所計	4	16	5	11	10	27	82	462	101	516
令和3年度 (2021)	鹿沼市	2	4			9	13	11	76	22	93
	日光市	4	21	5	11	5	20	65	346	79	398
	事務所計	6	25	5	11	14	33	76	422	101	491
令和4年度 (2022)	鹿沼市	2	4			10	15	11	76	23	95
	日光市	5	22	5	11	7	27	63	338	80	398
	事務所計	7	26	5	11	17	42	74	414	103	493
令和5年度 (2023)	鹿沼市	2	4			10	16	8	43	20	63
	日光市	4	16	3	4	6	24	59	310	72	354
	事務所計	6	20	3	4	16	40	67	353	92	417

### Ⅶ-② 獣害対策実績

(単位:ha)

区分	第2期				
	平成30年度 (2018)	令和元年度 (2019)	令和2年度 (2020)	令和3年度 (2021)	令和4年度 (2022)
管内	412	370	315	272	275
県全体	489	548	589	515	516
占有率	84%	68%	53%	53%	53%

➤ 「守り、育て、活かす、環境立県とちぎ」を目標に栃木県環境基本計画に則り次の体系業務を実施



## Ⅸ とちぎ森林創生ビジョン【2021-2025】

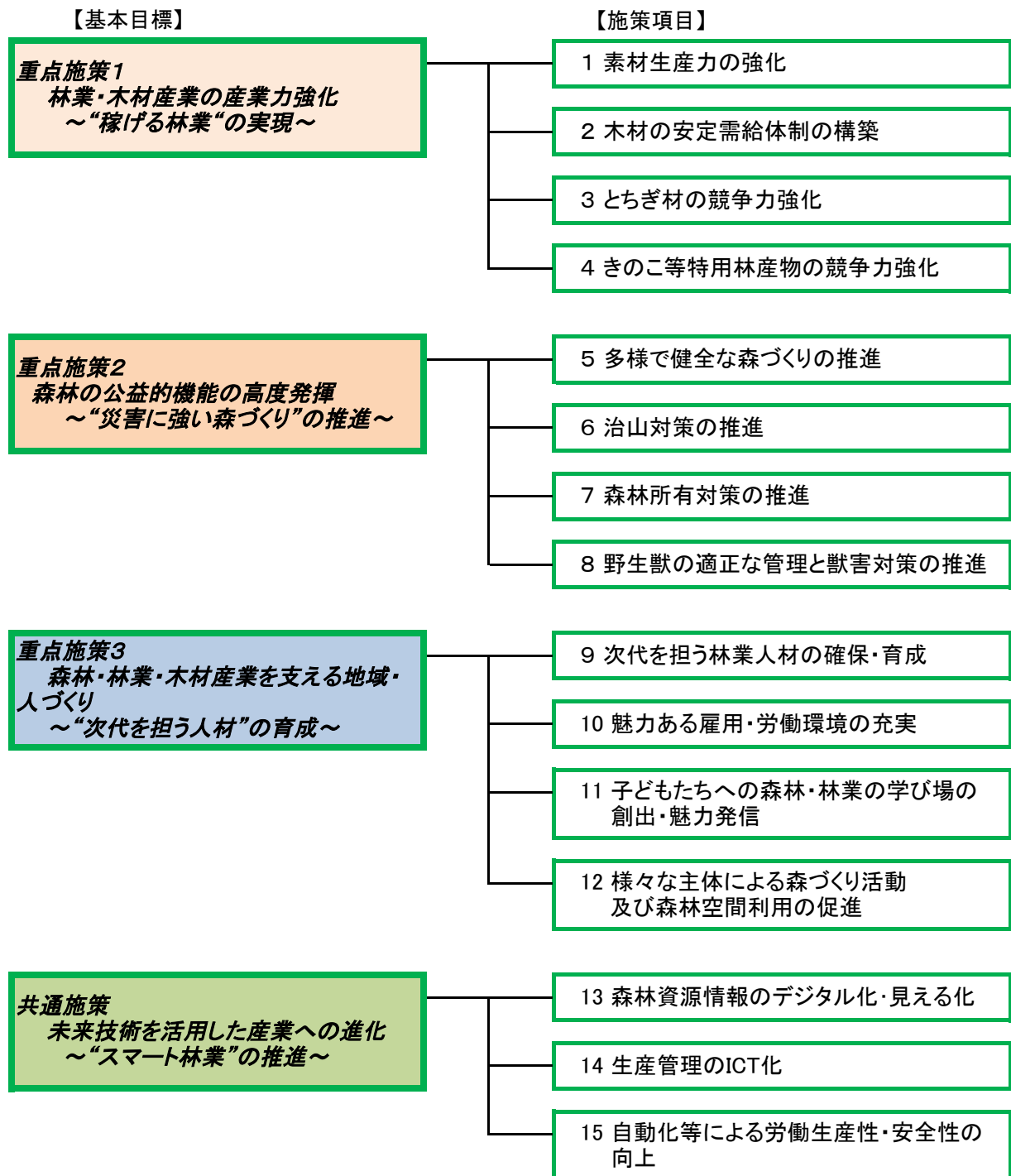
### ➤ ビジョンの基本理念

- I 林業・木材産業の成長産業化  
→ 全国有数のポテンシャルを有する本県林業・木材産業が一体となった産業力強化
- II 持続可能な森づくり  
→ 森林の公益的機能の持続的かつ高度発揮に向けた多様で健全な森づくり



とちぎの元気な森を100年先の未来へ

### Ⅲ 重点施策



## X 関係機関

### X-① 関係行政機関

名 称	所 在 地	電 話	備 考
環境省 関東地方環境事務所 日光国立公園管理事務所	日光市本町9-5	0288-54-1076	
林野庁 関東森林管理局 日光森林管理署	日光市土沢1473-1	0288-22-1069	
鹿沼労働基準監督署	鹿沼市戸張町2365-5	0289-64-3215	
日光労働基準監督署	日光市今市305-1	0288-22-0273	
鹿沼市役所	鹿沼市今宮町1688-1	0289-64-2111	
日光市役所	日光市今市本町1	0288-22-1111	

### X-② 主要協議会

名 称	所 在 地	電 話	主 管 課
鹿沼市野生鳥獣対策協議会	鹿沼市今宮町1688-1 (鹿沼市林政課内)	0289-63-2186	環境企画課
日光市野生鳥獣対策協議会	日光市今市本町1 (日光市環境森林課内)	0288-21-5152	環境企画課
県西環境森林事務所 廃棄物不法投棄連絡協議会	日光市瀬川51-9 (県西環境森林事務所内)	0288-23-1000	環境対策課
奥日光清流清湖保全協議会	宇都宮市塙田1-1-20(県環境保全課内)	028-623-3191	環境対策課
	日光市今市本町1(日光市環境森林課内)	0288-21-5152	
鬼怒川流域森林・林業活性化協議会	鹿沼市下粕尾136 (栗野森林組合内)	0289-85-2072	林業経営課
上都賀地区農林業教育連絡協議会	鹿沼市みなみ町8-73 (県立鹿沼南高等学校内)	0289-75-2231	林業経営課
県西地域鳥獣被害対策連絡会議	日光市瀬川51-9 (県西環境森林事務所内)	0288-21-1178	環境企画課

### X-③ 主要団体等

名 称	所 在 地	電 話	主 管 課
鹿沼市緑化推進委員会	鹿沼市今宮町1688-1 (鹿沼市林政課内)	0289-63-2186	環境企画課
日光市緑化推進委員会	日光市今市本町1 (日光市環境森林課内)	0288-21-5104	環境企画課
栃木県猟友会鹿沼支部	鹿沼市下沢1310-2 (鹿沼森林組合内)	0289-62-3244	環境企画課
栃木県猟友会栗野支部	鹿沼市口栗野1071 (事務局:毛塚宅)	0289-85-2773	環境企画課
栃木県猟友会日光支部	日光市瀬川51-9 (県西環境森林事務所内)	0288-21-1178	環境企画課

名 称	所 在 地	電 話	主 管 課
(株)日光自然博物館	日光市中宮祠2480-1	0288-55-0880	環境企画課
栃木県森林組合連合会鹿沼木材共販所	鹿沼市富岡1968-2	0289-62-2284	林業経営課
鹿沼市森林組合	鹿沼市下沢1310-2	0289-64-9403	林業経営課
栗野森林組合	鹿沼市下粕尾136	0289-85-2039	林業経営課
日光市森林組合	日光市瀬川51-12	0288-21-0119	林業経営課
鹿沼地区林業振興協会	日光市瀬川51-9 (県西環境森林事務所内)	0288-21-1229	林業経営課
日光地区林業振興協会	日光市瀬川51-9 (県西環境森林事務所内)	0288-21-1229	林業経営課
栃木県特用林産協会鹿沼支部	日光市瀬川51-9 (県西環境森林事務所内)	0288-21-1229	林業経営課
栃木県特用林産協会日光支部	日光市瀬川51-9 (県西環境森林事務所内)	0288-21-1229	林業経営課
栃木県木材業協同組合連合会鹿沼支部	鹿沼市睦町287-16 (鹿沼商工会議所内)	0289-65-1111	林業経営課
栃木県木材業協同組合連合会今市支部	日光市平ヶ崎200-1 (日光商工会議所内)	0288-30-1171	林業経営課
林業・木材製造業労働災害防止協会栃木県支部 鹿沼分会	鹿沼市戸張町2365-5 (一般社団法人鹿沼労働基準協会内)	0289-62-8633	林業経営課
林業・木材製造業労働災害防止協会栃木県支部 晃麓分会	日光市平ヶ崎200-1 (日光商工会議所内)	0288-30-1171	林業経営課



〒321-1263 栃木県日光市瀬川51-9

栃木県県西環境森林事務所

