

資料 2

物件番号：2「角木沢県営林」

公売物件概要

樹種/類別		胸高直径 cm	樹高 m	本数	材積 m ³	標準木 胸高直径-樹高	面積 林齡
スギ	I A	26~42	23~25	180	204.60	36cm - 24m	1.00ha 47年生
	I B	20~42	22~25	440	372.40	30cm - 24m	
	II	28~34	23~24	100	84.60	30cm - 24m	
	計			720	661.60		
ヒノキ	I A	16~42	16~21	1,970	930.84	26cm - 19m	5.14ha 46~47年生
	I B	18~40	17~21	2,655	1,303.25	26cm - 19m	
	II	18~40	17~21	669	323.59	26cm - 19m	
	計			5,294	2,557.68		
類別 計	I A			2,150	1,135.44		6.14ha
	I B			3,095	1,675.65		
	II			769	408.19		
総 計				6,014	3,219.28		

立木種別基準

I A：長さ3m以上の採材ができるもの

特に材として問題となるような、曲がりや被害のないもの

I B：長さ3m以上の採材ができるもの

根際部から地上高3mまでに、曲がり、或いは獣類・災害等の被災があるが、その上部からは3m以上の採材ができるもの

II：I類に該当しないもの

標準地調査材積計算集計表

団地名 角木沢県営林 林小班 1/7-2
 標準地番号 スギ①
 標準地個数 1

樹種 スギ I類 A
 区域面積 1.00
 標準地面積 0.05 = (A) 20

樹種	直径 cm	樹高 m	本数 本	単木 材積 m3	材積 m3	直径階	総本数 本	総材積 m3	平均単 木材積 m3	標準木
スギ	8	18	0	0.05	0.00	10cm以下	0	0.00	0.00	
	10	19	0	0.08	0.00					
	12	20	0	0.13	0.00	12~16cm	0	0.00	0.00	
	14	21	0	0.18	0.00					
	16	21	0	0.22	0.00					
	18	22	0	0.29	0.00	18~22cm	0	0.00	0.00	
	20	22	0	0.36	0.00					
	22	22	0	0.43	0.00					
	24	23	0	0.53	0.00	24~30cm	40	28.60	0.72	28cm-23m;0.69m3
	26	23	1	0.61	0.61					
	28	23	0	0.69	0.00					
	30	24	1	0.82	0.82					
	32	24	1	0.90	0.90	32~40cm	100	115.60	1.16	36cm-24m;1.1m3
	34	24	1	1.00	1.00					
	36	24	1	1.10	1.10					
	38	25	0	1.27	0.00					
	40	25	2	1.39	2.78					
	42	25	2	1.51	3.02	42~50cm	40	60.40	1.51	42cm-25m;1.51m3
	44	25	0	1.64	0.00					
	46	25	0	1.78	0.00					
	48	26	0	2.00	0.00					
	50	26	0	2.15	0.00					
	52	26		2.30	0.00	52~60cm	0	0.00	0.00	
	54	26		2.47	0.00					
	56	26		2.63	0.00					
	58	26		2.80	0.00					
	60	26	0	2.98	0.00					
	62	27	0	3.28	0.00	62~70cm	0	0.00	0.00	
64	27	0	3.47	0.00						
66	27	0	3.67	0.00						
68	27	0	3.87	0.00						
70	27	0	4.08	0.00						
72	27		4.29	0.00	72~80cm	0	0.00	0.00		
74	27		4.50	0.00						
76	27		4.72	0.00						
78	27		4.95	0.00						
80	28		5.37	0.00						
計			9		10.23		180	204.60	1.14	36cm-24m;1.1m3

※単木材積は、「林野庁計画課編 立木幹材積表 —東日本編—」による。

標準地調査材積計算集計表

団地名 角木沢県営林 林小班 1/A-2
 標準地番号 スギ①
 標準地個数 1

樹種 スギ I類 B
 区域面積 1.00
 標準地面積 0.05 = (A) 20

樹種	直径 cm	樹高 m	本数 本	単木 材積 m3	材積 m3	直径階	総本数 本	総材積 m3	平均単 木材積 m3	標準木
スギ	8	18	0	0.05	0.00	10cm以下	0	0.00	0.00	
	10	19	0	0.08	0.00					
	12	20	0	0.13	0.00	12~16cm	0	0.00	0.00	
	14	21	0	0.18	0.00					
	16	21	0	0.22	0.00					
	18	22	0	0.29	0.00	18~22cm	40	14.40	0.36	20cm-22m;0.36m3
	20	22	2	0.36	0.72					
	22	22	0	0.43	0.00					
	24	23	1	0.53	0.53	24~30cm	180	123.00	0.68	28cm-23m;0.69m3
	26	23	2	0.61	1.22					
	28	23	4	0.69	2.76					
	30	24	2	0.82	1.64					
	32	24	3	0.90	2.70	32~40cm	200	204.80	1.02	34cm-24m;1m3
	34	24	5	1.00	5.00					
	36	24	0	1.10	0.00					
	38	25	2	1.27	2.54					
	40	25	0	1.39	0.00					
	42	25	1	1.51	1.51	42~50cm	20	30.20	1.51	42cm-25m;1.51m3
	44	25	0	1.64	0.00					
	46	25	0	1.78	0.00					
	48	26	0	2.00	0.00					
	50	26	0	2.15	0.00					
	52	26	0	2.30	0.00	52~60cm	0	0.00	0.00	
	54	26	0	2.47	0.00					
	56	26	0	2.63	0.00					
	58	26	0	2.80	0.00					
	60	26	0	2.98	0.00					
	62	27	0	3.28	0.00	62~70cm	0	0.00	0.00	
64	27	0	3.47	0.00						
66	27	0	3.67	0.00						
68	27	0	3.87	0.00						
70	27	0	4.08	0.00						
72	27		4.29	0.00	72~80cm	0	0.00	0.00		
74	27		4.50	0.00						
76	27		4.72	0.00						
78	27		4.95	0.00						
80	28		5.37	0.00						
計			22		18.62		440	372.40	0.85	30cm-24m;0.82m3

※単木材積は、「林野庁計画課編 立木幹材積表 一東日本編一」による。

標準地調査材積計算集計表

団地名 角木沢県営林 林小班 1/A-2
 標準地番号 スギ①
 標準地個数 1

樹種 スギ II類
 区域面積 1.00
 標準地面積 0.05 = (A) 20

樹種	直径 cm	樹高 m	本数 本	単木 材積 m3	材積 m3	直径階	総本数 本	総材積 m3	平均単 木材積 m3	標準木
スギ	8	18	0	0.05	0.00	10cm以下	0	0.00	0.00	
	10	19	0	0.08	0.00					
	12	20	0	0.13	0.00	12~16cm	0	0.00	0.00	
	14	21	0	0.18	0.00					
	16	21	0	0.22	0.00					
	18	22	0	0.29	0.00	18~22cm	0	0.00	0.00	
	20	22	0	0.36	0.00					
	22	22	0	0.43	0.00					
	24	23	0	0.53	0.00	24~30cm	60	46.60	0.78	30cm-24m;0.82m3
	26	23	0	0.61	0.00					
	28	23	1	0.69	0.69					
	30	24	2	0.82	1.64					
	32	24	1	0.90	0.90	32~40cm	40	38.00	0.95	32cm-24m;0.9m3
	34	24	1	1.00	1.00					
	36	24	0	1.10	0.00					
	38	25	0	1.27	0.00					
	40	25	0	1.39	0.00					
	42	25	0	1.51	0.00	42~50cm	0	0.00	0.00	
	44	25	0	1.64	0.00					
	46	25	0	1.78	0.00					
	48	26	0	2.00	0.00					
	50	26	0	2.15	0.00					
	52	26	0	2.30	0.00	52~60cm	0	0.00	0.00	
	54	26	0	2.47	0.00					
	56	26	0	2.63	0.00					
	58	26	0	2.80	0.00					
	60	26	0	2.98	0.00					
	62	27	0	3.28	0.00	62~70cm	0	0.00	0.00	
64	27	0	3.47	0.00						
66	27	0	3.67	0.00						
68	27	0	3.87	0.00						
70	27	0	4.08	0.00						
72	27	0	4.29	0.00	72~80cm	0	0.00	0.00		
74	27	0	4.50	0.00						
76	27	0	4.72	0.00						
78	27	0	4.95	0.00						
80	28	0	5.37	0.00						
計			5		4.23		100	84.60	0.85	30cm-24m;0.82m3

※単木材積は、「林野庁計画課編 立木幹材積表 一東日本編一」による。

標準地調査材積計算集計表

団地名 角木沢県営林 林小班 1,3,4
 標準地番号 1,2,3,4,5,6
 標準地個数 6

樹種 ヒノキ I類 A
 区域面積 5.14
 標準地面積 0.30 = (A) 17.13

樹種	直径 cm	樹高 m	本数 本	単木 材積 m ³	材積 m ³	直径階	総本数 本	総材積 m ³	平均単 木材積 m ³	標準木
ヒノキ	8	13	0	0.04	0.00	10cm以下	0	0.00	0.00	
	10	14	0	0.06	0.00					
	12	15	0	0.09	0.00	12~16cm	34	5.82	0.17	16cm-16m;0.17m ³
	14	16	0	0.13	0.00					
	16	16	2	0.17	0.34					
	18	17	4	0.22	0.88	18~22cm	463	139.44	0.30	20cm-17m;0.27m ³
	20	17	8	0.27	2.16					
	22	18	15	0.34	5.10					
	24	18	29	0.40	11.60	24~30cm	1,285	623.19	0.48	26cm-19m;0.49m ³
	26	19	22	0.49	10.78					
	28	19	16	0.56	8.96					
	30	19	8	0.63	5.04					
	32	20	5	0.77	3.85	32~40cm	171	140.29	0.82	34cm-20m;0.85m ³
	34	20	4	0.85	3.40					
	36	20	1	0.94	0.94					
	38	20	0	1.02	0.00					
	40	21	0	1.19	0.00					
	42	21	1	1.29	1.29	42~50cm	17	22.10	1.30	42cm-21m;1.29m ³
	44	21	0	1.40	0.00					
	46	21	0	1.51	0.00					
	48	21	0	1.62	0.00					
	50	22	0	1.85	0.00					
	52	22	0	1.97	0.00	52~60cm	0	0.00	0.00	
	54	22	0	2.10	0.00					
	56	22	0	2.23	0.00					
	58	22	0	2.36	0.00					
	60	23	0	2.66	0.00					
	62	23	0	2.81	0.00	62~70cm	0	0.00	0.00	
64	23	0	2.96	0.00						
66	23	0	3.12	0.00						
68	23	0	3.28	0.00						
70	23	0	3.44	0.00						
72	23		3.61	0.00	72~80cm	0	0.00	0.00		
74	24		4.00	0.00						
76	24		4.18	0.00						
78	24		4.37	0.00						
80	24		4.56	0.00						
計			115		54.34		1,970	930.84	0.47	26cm-19m;0.49m ³

※単木材積は、「林野庁計画課編 立木幹材積表 一東日本編一」による。

標準地調査材積計算集計表

団地名 角木沢県営林 林小班 1,3,4
 標準地番号 1,2,3,4,5,6
 標準地個数 6

樹種 ヒノキ I類 B
 区域面積 5.14
 標準地面積 0.30 = (A) 17.13

樹種	直径 cm	樹高 m	本数 本	単木 材積 m3	材積 m3	直径階	総本数 本	総材積 m3	平均単 木材積 m3	標準木
ヒノキ	8	13	0	0.04	0.00	10cm以下	0	0.00	0.00	
	10	14	0	0.06	0.00					
	12	15	0	0.09	0.00	12~16cm	0	0.00	0.00	
	14	16	0	0.13	0.00					
	16	16	0	0.17	0.00					
	18	17	5	0.22	1.10	18~22cm	702	216.52	0.31	22cm-18m;0.34m3
	20	17	10	0.27	2.70					
	22	18	26	0.34	8.84					
	24	18	20	0.40	8.00	24~30cm	1,679	860.10	0.51	26cm-19m;0.49m3
	26	19	35	0.49	17.15					
	28	19	29	0.56	16.24					
	30	19	14	0.63	8.82					
	32	20	10	0.77	7.70	32~40cm	274	226.63	0.83	34cm-20m;0.85m3
	34	20	4	0.85	3.40					
	36	20	1	0.94	0.94					
	38	20	0	1.02	0.00					
	40	21	1	1.19	1.19					
	42	21	0	1.29	0.00	42~50cm	0	0.00	0.00	
	44	21	0	1.40	0.00					
	46	21	0	1.51	0.00					
	48	21	0	1.62	0.00					
	50	22	0	1.85	0.00					
	52	22	0	1.97	0.00	52~60cm	0	0.00	0.00	
	54	22	0	2.10	0.00					
	56	22	0	2.23	0.00					
	58	22	0	2.36	0.00					
	60	23	0	2.66	0.00					
	62	23	0	2.81	0.00	62~70cm	0	0.00	0.00	
	64	23		2.96	0.00					
	66	23		3.12	0.00					
68	23		3.28	0.00						
70	23		3.44	0.00						
72	23		3.61	0.00	72~80cm	0	0.00	0.00		
74	24		4.00	0.00						
76	24		4.18	0.00						
78	24		4.37	0.00						
80	24		4.56	0.00						
計			155		76.08		2,655	1303.25	0.49	26cm-19m;0.49m3

※単木材積は、「林野庁計画課編 立木幹材積表 一東日本編一」による。

標準地調査材積計算集計表

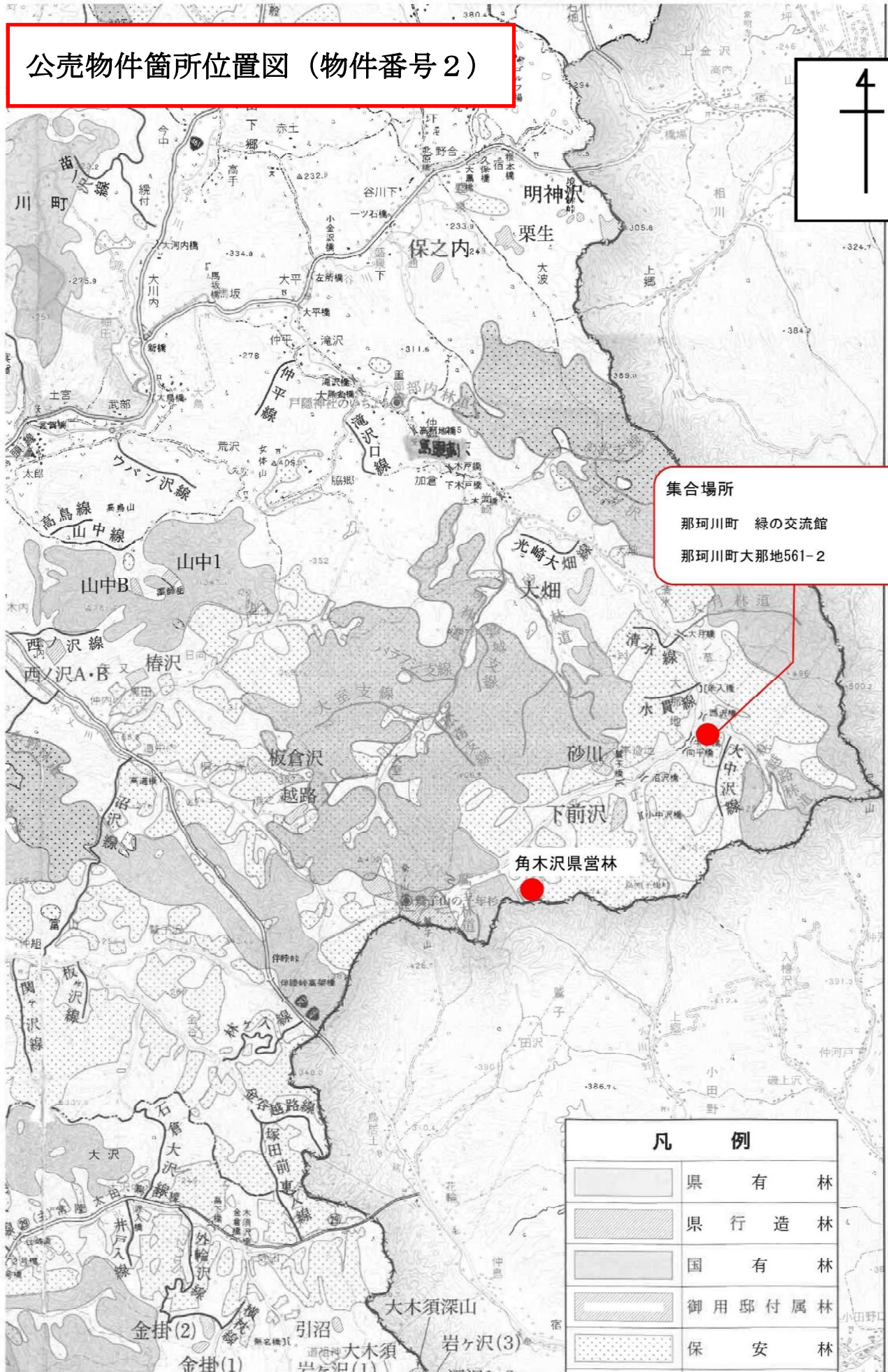
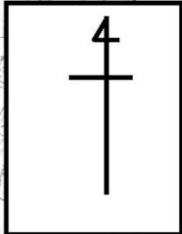
団地名 角木沢県営林 林小班 1,3,4
 標準地番号 1,2,3,4,5,6
 標準地個数 6

樹種 ヒノキ II類
 区域面積 5.14
 標準地面積 0.30 = (A) 17.13

樹種	直径	樹高	本数	単木	材積	直径階	総本数	総材積	平均単	標準木
	cm	m		材積					木材積	
			本	m ³	m ³		本	m ³	m ³	
ヒノキ	8	13	0	0.04	0.00	10cm以下	0	0.00	0.00	
	10	14	0	0.06	0.00					
	12	15	0	0.09	0.00	12~16cm	0	0.00	0.00	
	14	16	0	0.13	0.00					
	16	16	0	0.17	0.00					
	18	17	3	0.22	0.66	18~22cm	137	36.83	0.27	20cm-17m;0.27m ³
	20	17	3	0.27	0.81					
	22	18	2	0.34	0.68					
	24	18	12	0.40	4.80	24~30cm	463	222.52	0.48	26cm-19m;0.49m ³
	26	19	7	0.49	3.43					
	28	19	4	0.56	2.24					
	30	19	4	0.63	2.52					
	32	20	1	0.77	0.77	32~40cm	69	64.24	0.93	36cm-20m;0.94m ³
	34	20	1	0.85	0.85					
	36	20	1	0.94	0.94					
	38	20	0	1.02	0.00					
	40	21	1	1.19	1.19					
	42	21	0	1.29	0.00	42~50cm	0	0.00	0.00	
	44	21	0	1.40	0.00					
	46	21	0	1.51	0.00					
	48	21	0	1.62	0.00					
	50	22	0	1.85	0.00					
	52	22	0	1.97	0.00	52~60cm	0	0.00	0.00	
	54	22	0	2.10	0.00					
	56	22	0	2.23	0.00					
	58	22	0	2.36	0.00					
	60	23	0	2.66	0.00					
	62	23	0	2.81	0.00	62~70cm	0	0.00	0.00	
	64	23	0	2.96	0.00					
	66	23	0	3.12	0.00					
68	23	0	3.28	0.00						
70	23	0	3.44	0.00						
72	23	0	3.61	0.00	72~80cm	0	0.00	0.00		
74	24	0	4.00	0.00						
76	24	0	4.18	0.00						
78	24	0	4.37	0.00						
80	24	0	4.56	0.00						
計			39		18.89		669	323.59	0.48	26cm-19m;0.49m ³

※単木材積は、「林野庁計画課編 立木幹材積表 一東日本編一」による。

公売物件箇所位置図（物件番号2）

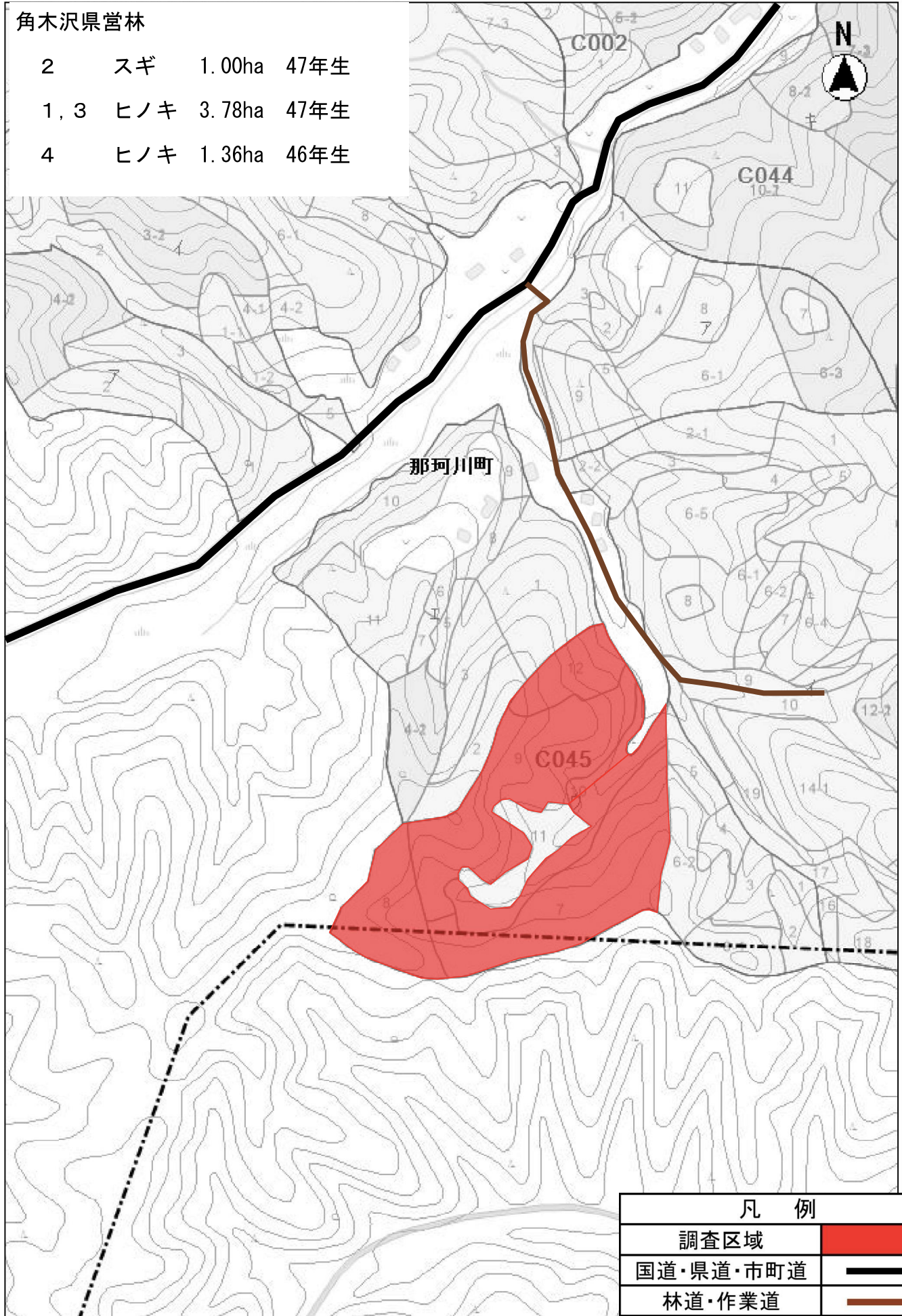


集合場所
 那珂川町 緑の交流館
 那珂川町大那地561-2

凡 例	
	県 有 林
	県 行 造 林
	国 有 林
	御 用 邸 付 属 林
	保 安 林

角木沢県営林

- 2 スギ 1.00ha 47年生
- 1, 3 ヒノキ 3.78ha 47年生
- 4 ヒノキ 1.36ha 46年生



凡 例	
調査区域	
国道・県道・市町道	
林道・作業道	

森林計画図は、県が森林資源の把握を目的として作成しているものであるため、現地において実測や確認を行ったものではなく、必ずしも正しく表示しているとは限りません。
 森林簿は、所有権、所有界、面積等土地に関する諸権利及び立木竹の計量について証明するものではありません。
 測量法に基づく国土地理院長承認(使用)R3JH6 695

