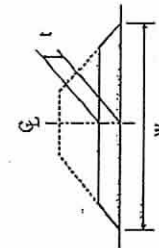
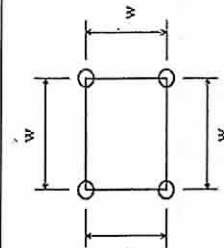
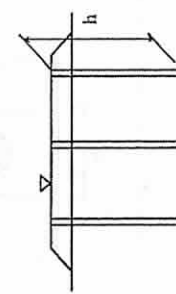


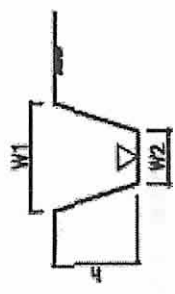
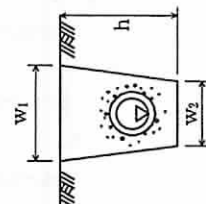
編	章	節	条	枝番	工 種	測 定 項 目	規 格 値
6	自然公園編	2 基礎整備	10		サンドマット工	施工厚さ t	-50
						幅 W	-100
						延長 L	-200
6	自然公園編	2 基礎整備	11		パーチカルドレーン工 (サンドドレーン工) (ペーパードレーン工) (袋詰式サンドドレーン工)	位置・間隔 W	±100
						杭 径 D	設計値以上
						打込長さ h	設計値以上
						サンドドレーン、袋詰式 サンドドレーンの砂投入量	-

単位：mm

測 定 基 準	測 定 箇 所	摘 要
施工延長40m(測点間隔25mの場合は50m)につき1箇所。 厚さは中心線及び両端で掘り起こして測定。		
100本に1箇所。 100本以下は2箇所測定。1箇所は4本測定。 ただし、ペーパードレーンの杭径は対象外とする。		
全本数		※余長は、適用除外
全本数 計器管理にかえることができる。		

単位：mm

編	章	節	条	枝番	工種	測定項目	規格値
6	自然公園編	2	基礎整備	1	透水層工(開渠排水)	基準高 ∇	± 30
						幅 W_1, W_2	-50
						高さ h	-30
						延長 L	-200
6	自然公園編	2	基礎整備	2	透水層工(暗渠排水)	幅 W_1, W_2	-50
						深さ h	-30
						延長 L	-200
6	自然公園編	2	基礎整備	4	土層改良工(普通耕、深耕、混層耕、心土破壊)	幅 W	-100
						深さ h	-50
6	自然公園編	2	基礎整備	5	土性改良工(中和利施用、除塩、施肥)	幅 W	-100
						深さ h	-50

測定基準	測定箇所	摘要
施工延長 40m (測点間隔 25m の場合は 50m) につき 1 箇所。 延長 40m (又は 50m) 以下のものは、1 施工箇所につき 2 箇所。 1 施工箇所毎		
施工延長 40m (測点間隔 25m の場合は 50m) につき 1 箇所。 延長 40m (又は 50m) 以下のものは、1 施工箇所につき 2 箇所。 1 施工箇所毎		
耕耘タイプ毎につき 1 箇所。 施工面積 1,600 m ² につき 1 箇所、面積 1,600 m ² 以下のものは 1 施工箇所につき 2 箇所。		
施肥混合タイプあるいは除塩毎につき 1 箇所。 施工面積 1,600 m ² につき 1 箇所、面積 1,600 m ² 以下のものは 1 施工箇所につき 2 箇所。		

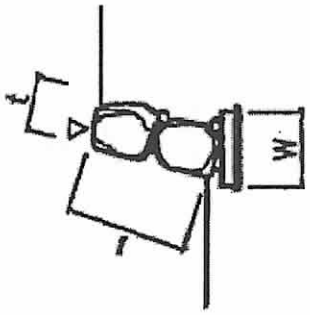
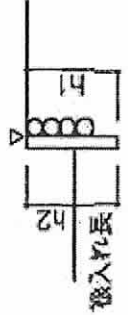
単位：mm

編	章	節	条	枝番	工 種	測 定 項 目	規 格 値
6 自然公園編	2 基盤整備	5 植栽基礎工	6		表土盛土工(流用表土、発生表土、採取表土、購入表土)	基準高 ∇	-50
						法長 l	-100
						幅 w_1, w_2	法長の-2%
6 自然公園編	2 基盤整備	5 植栽基礎工	7		人工地盤工(押さえコンクリート)	基準高 ∇	設計値以上
						厚 さ t	設計値以上
						幅	-25
6 自然公園編	2 基盤整備	5 植栽基礎工	7		人工地盤工(人工地盤排水層)	延 長 L	-200
						深 さ h	-30
6 自然公園編	2 基盤整備	5 植栽基礎工	7		人工地盤工(フィルター、防根シート)	延 長 L	-200
6 自然公園編	2 基盤整備	5 植栽基礎工	7		人工地盤工(立排水浸透柵)	基準高 ∇	± 30
						※厚さ $t_1 \sim t_4$	-20
						※幅 w_1, w_2	-30
						※高さ h	-30

測 定 基 準	測 定 箇 所	摘 要
<p>施工延長40m(測点間隔25mの場合は50m)につき1箇所、延長40m(又は50m)以下のものは1施工箇所につき2箇所。</p> <p>施工面積1,600㎡につき1箇所、面積1,600㎡以下のものは1施工箇所につき2箇所。</p> <p>基準高は各法層で測定。又は、施工面積のほぼ中心と各法層で測定。</p>		
<p>施工延長40m(測点間隔25mの場合は50m)につき1箇所、延長40m(又は50m)以下のものは1施工箇所につき2箇所。</p>		
<p>施工延長40m(測点間隔25mの場合は50m)につき1箇所、延長40m(又は50m)以下のものは1施工箇所につき2箇所。</p>		
<p>施工延長40m(測点間隔25mの場合は50m)につき1箇所、延長40m(又は50m)以下のものは1施工箇所につき2箇所。</p>		
<p>1箇所毎 ※は、理場打部分のある場合</p>		

単位：mm

編	章	節	条	枝番	工 種	測 定 項 目	規 格 値
6	2	7	8	7	石積工(崩れ積)	基準高 ∇	± 100
						法長 ℓ	$\ell < 3\text{m}$
						$\ell \geq 3\text{m}$	-100
						厚さ(石積・張) t_1	-50
						厚さ(裏込) t_2	-50
延 長 L	-200						
6	2	7	8	8	石積工(面積、玉石積、小端積、こぶだし石積、切石積、間知石積、雜割石積、雜石積、割石積、雜割石張、雜石張)		
						基準高 ∇	設計値
						基準高 ∇	± 50
						高 さ h	-50
						根入れ長	設計値以上
延 長 L	-200						
6	2	7	9	16	土留工		
						石積高さ調整	

測 定 基 準	測 定 箇 所	摘 要
施工延長40m(測点間隔25mの場合は50m)につき1箇所、延長40m(又は50m)以下のものは1施工箇所につき2箇所。		
土木工事共通編 2-5-4 石積(張)工に準ずる。		
1箇所/1施工箇所		
施工延長40m(測点間隔25mの場合は50m)につき1箇所、延長40m(又は50m)以下のものは1施工箇所につき2箇所。		
1施工箇所毎		

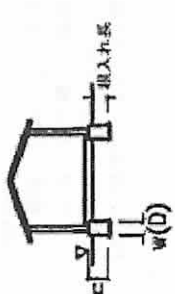
単位：mm

編	章	節	条	枝番	工	種	測定項目	規格値
6 自然公園編	3 植栽	3 植栽工	3	1	高木植栽工	樹木	植栽本数	-0
							樹高 H	-0
							幹周 C	-0
							枝張 W	-0
							基数	-0
							長さ L	-20
末口径 Φ	-10							
6 自然公園編	3 植栽	3 植栽工	4	2	中低木植栽工	樹木	植栽本数	-0
							樹高 H	-0
							枝張 W	-0
							基数	-0
							長さ L	-20
							末口径 Φ	-10

測定基準	測定箇所	摘要
全数 樹種別に10本に1本	・樹高Hについて 樹木の、樹冠の頂端から根鉢の上端までの垂直高をいい、一部の突出した枝は含まない。なお、ヤシ類など特殊樹木にあって「樹高」と特記する場合は幹部の垂直高をいう。 ・幹周Cについて	
全数 10本に1本	・樹木の、幹の周長をいい、根鉢の上端より1.2m上りの位置を測定する。この部分に、枝が分岐しているときは、その上部を測定する。幹が2本以上の樹木の場合においては、おのおのの周長の総和の70%をもって幹周とする。なお、「根元周」と特記する場合は幹の根元の周長をいう。 ・枝張Wについて 樹木等の、四方面に伸張した枝(葉)の幅をいう。測定方向により幅に長短がある場合は、最長と最短の平均値とする。なお、一部の突出した枝は含まない。葉張とは低木の場合についていう。	
全数 樹種別に10本に1本	・樹高Hについて 樹木の、樹冠の頂端から根鉢の上端までの垂直高をいい、一部の突出した枝は含まない。なお、ヤシ類など特殊樹木にあって「樹高」と特記する場合は幹部の垂直高をいう。 ・枝張(葉張)Wについて 樹木等の、四方面に伸張した枝(葉)の幅をいう。測定方向により幅に長短がある場合は、最長と最短の平均値とする。なお、一部の突出した枝は含まない。葉張とは低木の場合についていう。	

単位：mm

編	章	節	条	枝番	工 種	測 定 項 目	規 格 値
6	自然公園編	3 植栽	8		樹木養生工 (防風ネット)	高さ H	±30
						延長 L	-200
6	自然公園編	3 植栽	9		樹名板工 (埋込型樹名板)	設置高さ H	設計値以上
						基 幅 w (D)	-30
						礎 高さ h	-30
6	自然公園編	3 植栽	10		根囲い保護工	設置高さ H	設計値以上
						基 幅 w (D)	-30
						礎 高さ h	-30
						根入れ長	設計値以上
6	自然公園編	4 施設整備	3		四阿工 (四阿基礎)	基 準 高 V	±30
						基 幅 w (D)	-30
						礎 高さ h	-30
						根入れ長	設計値以上

測 定 基 準	測 定 箇 所	摘 要
施工延長 40m (測点間隔 25m の場合は 50m) につき 1 箇所。延長 40m (又は 50m) 以下のものは 1 施工箇所につき 2 箇所。		
1 施工箇所毎		
1 箇所 / 5 基		
基礎 5 基毎		
1 箇所 / 1 基		
基礎 1 基毎		
1 箇所 / 1 施工箇所		
基礎 1 基毎		

単位：mm

編	章	節	条	枝番	工	種	測定項目	規格値	
6 自然公園編	4 施設整備	6 簡易施設工	1		木製防護柵		延長 L	-100	
							主柱	長さ L	-20
								末口径 Φ	-10
6 自然公園編	4 施設整備	6 簡易施設工	5 6 7		丸太階段 木製階段 石積階段		基数	-0	
							長さ L	-20	
							末口径 Φ	-10	
6 自然公園編	4 施設整備	6 簡易施設工	8		木道		基数	-0	
							敷板	長さ L	±50
								幅 W	-20
								厚さ D	-5
							支柱	長さ L	-20
								末口径 Φ	-10
								基数	-0
6 自然公園編	4 施設整備	6 簡易施設工	9		ベンチ・野外卓		基数	-0	
							長さ L	-20	
							幅 W	-20	
							厚さ D	-5	
							末口径 Φ	-5	

測定基準	測定箇所	摘要
全数		
10本に1本		
全数		
20基に1基		
全数		
20基に1基		
全数		

単位：mm

編	章	節	条	枝番	工 種	測 定 項 目	規 格 値	
6 自然公園編	4 施設整備	7 標識工	1		標 識	基数	- 0	
						柱	長さ L	- 20
							末口径 Φ	- 10
						表示板	横木・根枷	- 10
							長さ L	+10~-5
							幅 W	+10~-5
						6 自然公園編	4 施設整備	8 橋梁工
全 幅 W	- 20							
敷 板 厚 D	- 5							
主 桁 長 L	- 0							
主 桁 高 H	- 10							
その他各部寸法	- 10							

測 定 基 準	測 定 箇 所	摘 要
全 数		
全 数		