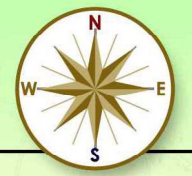
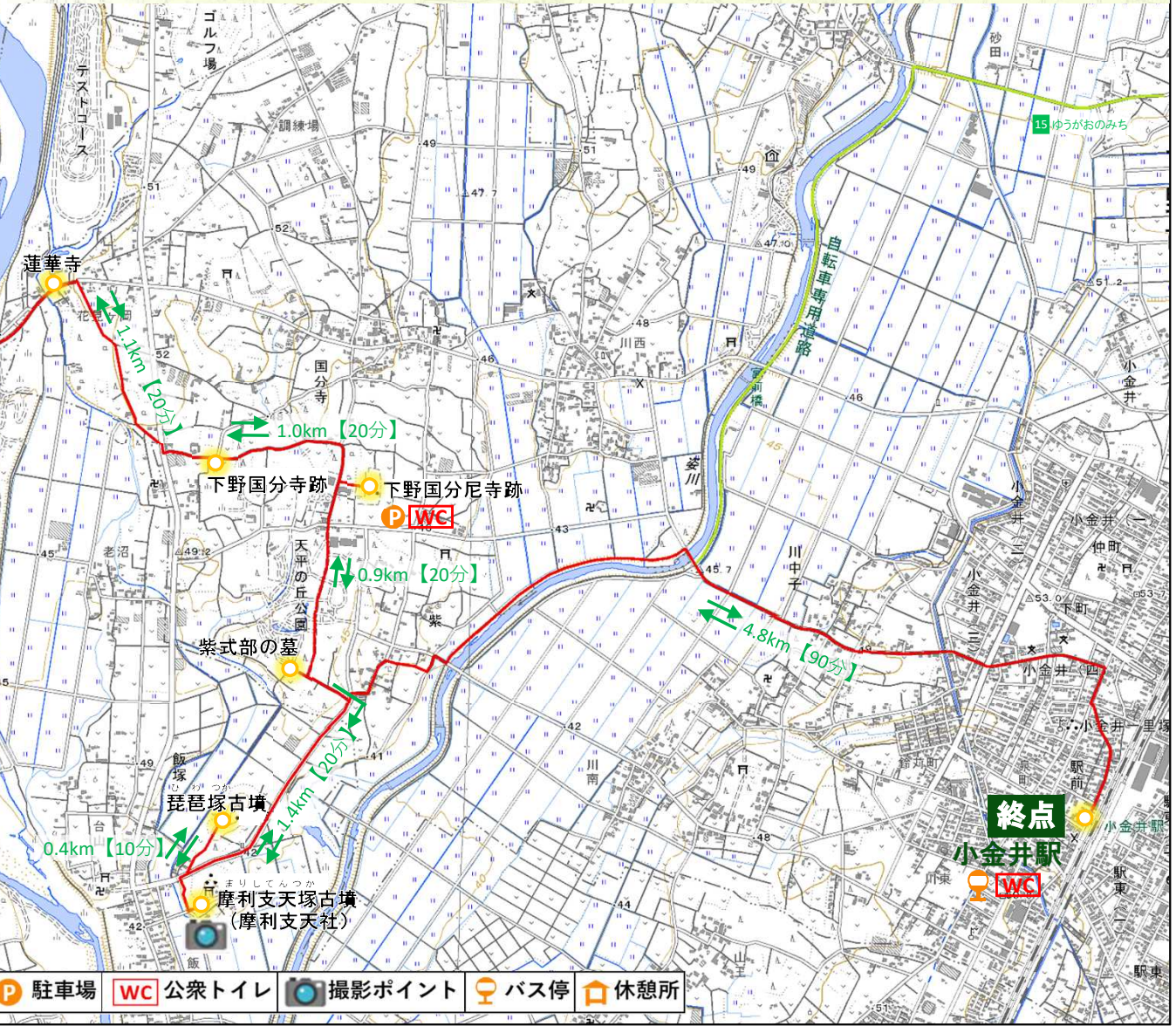


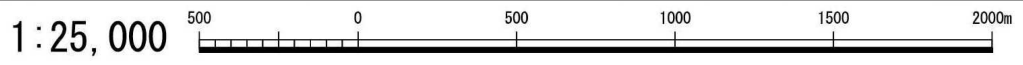
栃木県 14 風土記のみち



起点：栃木市大塚町（東武鉄道 野州大塚駅）【 17.5km 】
 終点：下野市小金井（JR小金井駅）



- 凡例
- 首都圏自然歩道
 - 隣接コース
 - 連絡コース
 - P 駐車場
 - WC 公衆トイレ
 - 📷 撮影ポイント
 - 🚏 バス停
 - 🏠 休憩所



この地図は、電子地形図25000（国土地理院）を加工して作成しています。