1:25,000 地形図　NJ-54-29-3-2
にしなすの　(日光3号-2)

西那須野

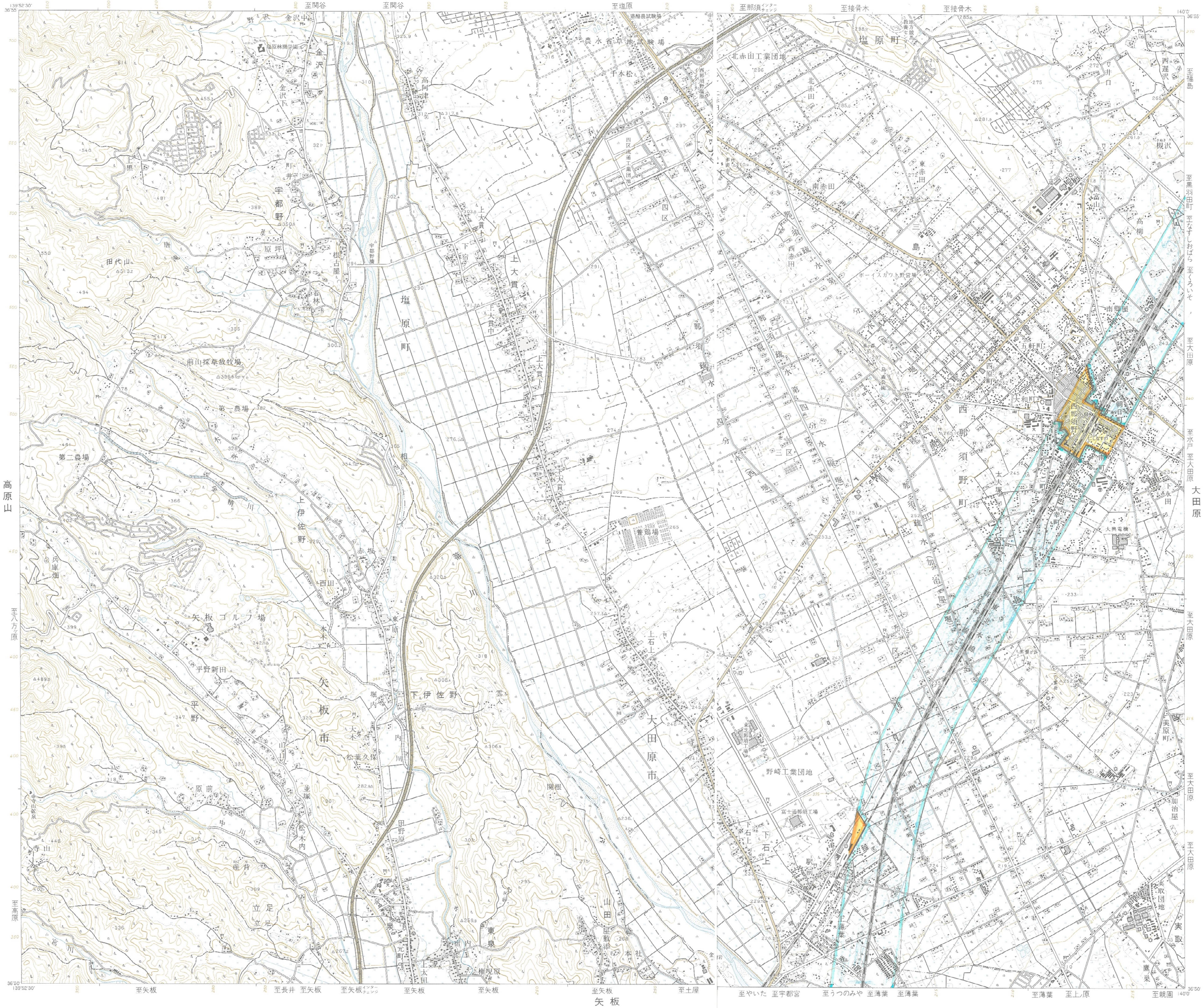

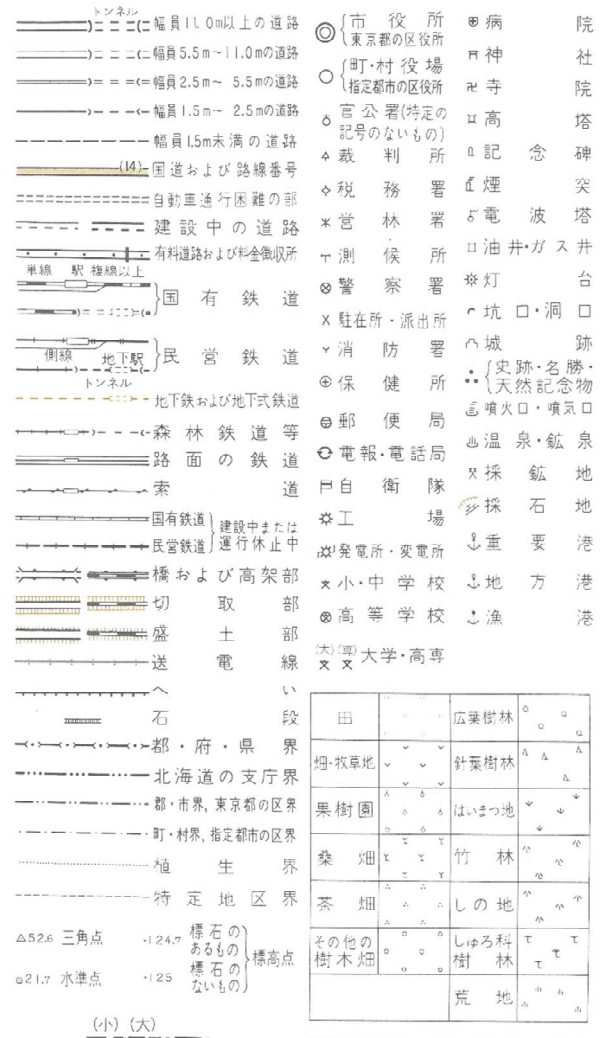

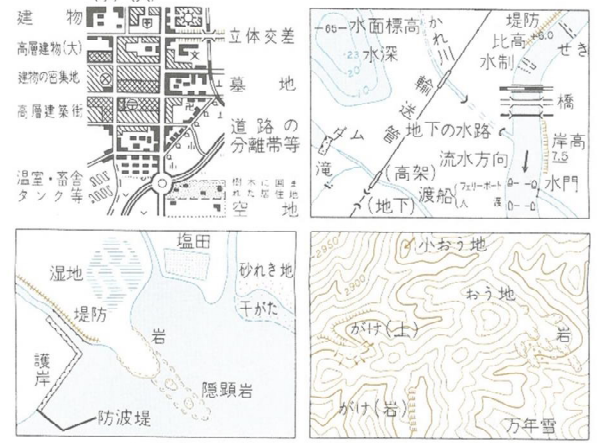

1. 投影はユニバーサル横メルカトル図法、座標帯は第54帯、中央子午線は東経141°
2. 図郭に付した短線は経緯度差1分ごとの目盛
3. 高さの基準は東京湾の平均海面
4. 等高線の間隔は10メートル
5. 磁針方位は西偏約 7°0′（昭和58年）
6. 図式は昭和40年式(昭和44年加除訂正)1:25,000地形図図式

行政区画

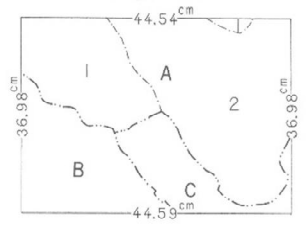

索引図

塩原	関谷	黒磯
高原山		大田原
玉生	矢板	佐久山

栃木県
A. 那須郡　1. 塩原町　2. 西那須野町
B. 矢板市
C. 大田原市

昭和47年測量
昭和58年修正測量
1. 使用した空中写真は昭和57年10月撮影
2. 現地調査は昭和58年10月実施
3. 境界は昭和57年 7月19日現在

1:25,000　西那須野

昭和59年12月28日発行（3色刷）

許可なく複製を禁ずる
著作権所有兼発行者　国土地理院