1:25,000 地形図　NJ-54-29-4-1
やいた　（日光4号-1）

矢　板

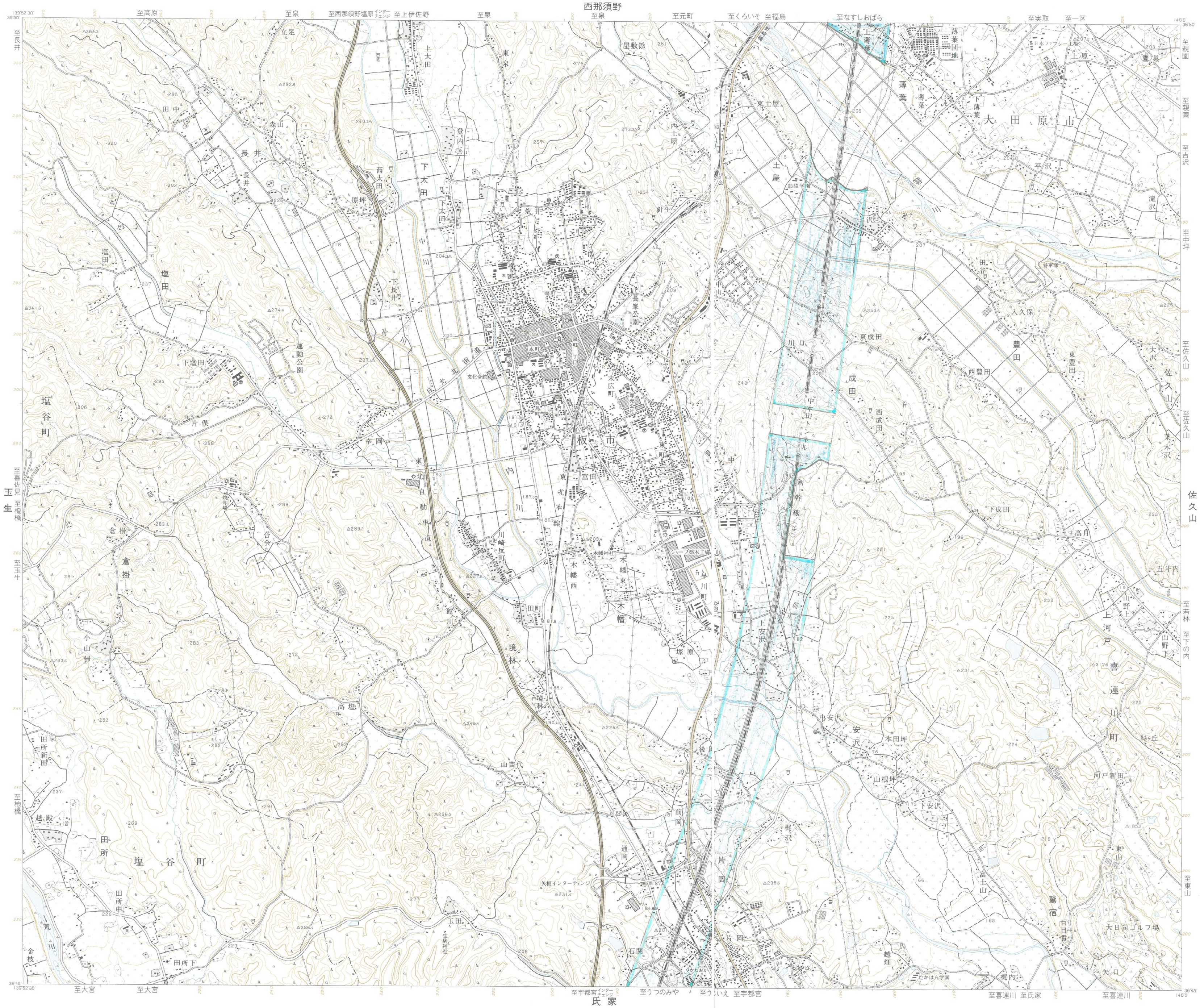

記　号

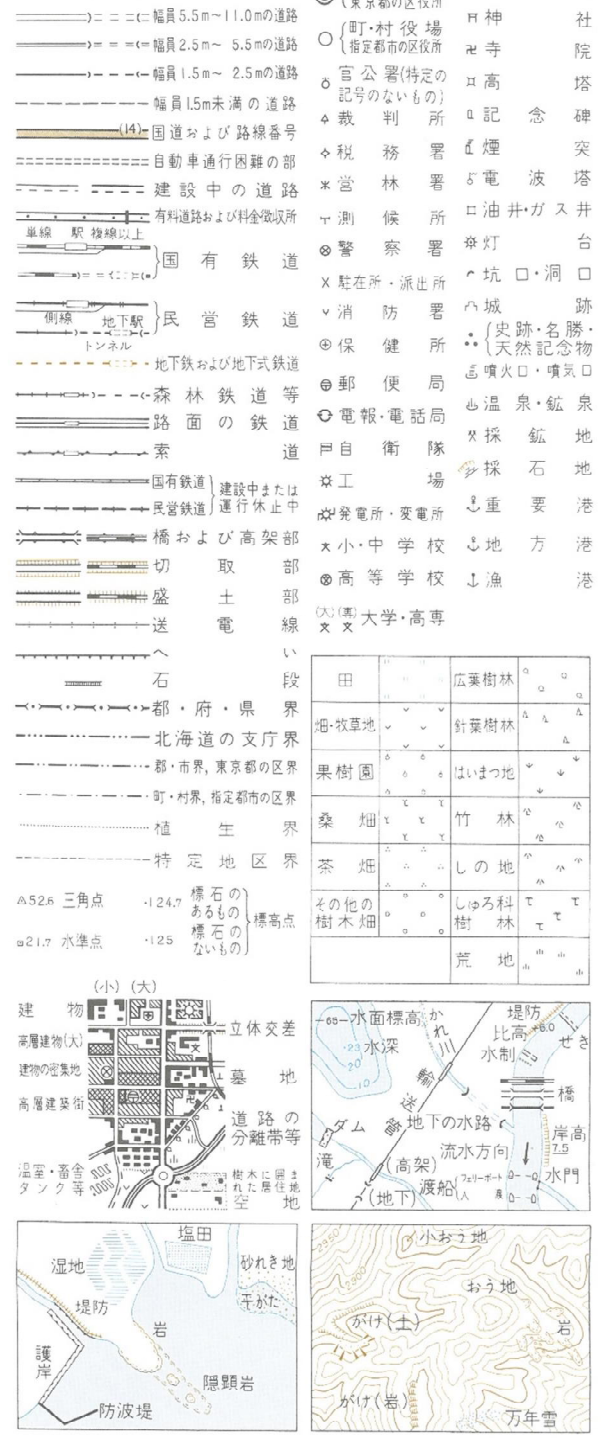

1. 投影はユニバーサル横メルカトル図法、座標帯は第54帯、中央子午線は東経141°
2. 図郭に付した短線は経緯度差1分ごとの目盛
3. 高さの基準は東京湾の平均海面
4. 等高線の間隔は10メートル
5. 磁針方位は西偏約7°00′（昭和57年）
6. 図式は昭和40年式（昭和44年加除訂正）1:25,000地形図図式

行政区画

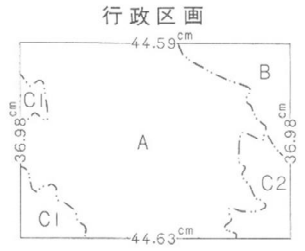

栃木県
- A. 矢板市
- B. 大田原市
- C. 塩谷郡　1. 塩谷町　2. 喜連川町

索引図

高原山	西那須野	大田原
玉生		佐久山
下野大沢	氏家	喜連川

昭和39年測量
昭和57年改測
1. 使用した空中写真は昭和55年9月撮影
2. 現地調査は昭和57年6月実施
3. 境界は昭和57年6月4日現在

1:25,000　矢　板

昭和59年1月30日発行（3色刷）

許可なく複製を禁ずる

著作権所有兼発行者　国土地理院