

平成20年版

栃木県森林・林業統計書

栃木県環境森林部

平成20年版 栃木県森林・林業統計書

目 次

利用上の注意事項

	ページ
1 本県の森林・林業と自然環境の現状	
(1) 本県の森林	1
(2) 林業基盤	4
(3) 木材需要	7
(4) 特用林産	9
(5) 緑 化	10
(6) 自然公園等	11
2 森林面積及び蓄積・成長量	
第1表 土地の利用状況	13
第2表 所有別林野面積	13
第3表 林野地種別面積及び蓄積・成長量	13
第4表 市町村別・所有林野面積	14
第5表 市町村別・針広別林野面積(国・民有林合計)	15
第5表の1 市町村別・針広別林野面積(国有林)	16
第5表の2 市町村別・針広別林野面積(民有林)	17
第5表の3 市町村別・針広別林野面積(県営林)	18
第5表の4 市町村別・針広別林野面積(公有林)	19
第5表の5 市町村別・針広別林野面積(社寺有林)	20
第5表の6 市町村別・針広別林野面積(私有林)	21
第6表 市町村別・人工林天然林別林野面積	22
第7表 市町村別・人工林天然林別林野蓄積	25
第8表の1 樹種別・齢級別資源構成(民有林)	28
第8表の2 樹種別・齢級別面積・蓄積・成長量(民有林){針葉樹}	29
第8表の3 樹種別・齢級別面積・蓄積・成長量(民有林){広葉樹}	31
第9表 森林施業計画認定実績	33
第10表 森林のゾーン区分別集計表	34
3 造林	
第1表 民有林造林状況	36
第2表 民有林山行苗生産量	37
第3表 民有林樹種別苗畑面積	38
第4表 民有林市町村別造林面積	39
第5表 母樹林指定面積	41
第6表 森林国営保険契約状況	42
4 緑 化	
第1表 都市近郊林造成事業	43
第2表 緑化木生産状況	44
5 県営林	
第1表 県営林の種類別面積・蓄積	45
第2表 県営林の現況	45
第3表 県営林造林事業実施状況	46
第4表 県営林生産事業実施状況	46

6	林産物		
	第1表	林業生産額	47
(1)	木材		
	第1表	木材需給量(素材)	48
	第2表	外材入荷量(素材)	49
	第3表	所有形態別素材生産量	49
	第4表	樹種別素材生産量	50
	第5表	用途別素材生産量	50
	第6表	製材工場数及び生産量	50
	第7表	用途別製材品出荷量	51
	第8表	木材チップ工場数及び生産量	51
	第9表	木材業登録者数	52
	第10表	県内木材価格の推移	52
(2)	特用林産物		
	第1表	特用林産物生産量	53
	第2表	市町村別・年度別生しいたけ生産量	54
	第3表	市町村別特用林産物生産量(生しいたけを除く)	55
	第4表	東京中央卸売市場出荷量と価格	56
	第5表	しいたけほだ木所有規模別栽培者数	56
	第6表	しいたけ菌床所有規模別生産者数	56
	第7表	木炭生産量	56
7	治山及び保安林		
	第1表	国営治山事業	57
	第2表	林地荒廃防止施設災害復旧事業	57
	第3表	県営治山事業実施状況	58
	第4表	国有林民有林別保安林面積	64
	第5表	市町村別保安林面積(民有林)	65
8	林道		
	第1表	林道の実績	66
	第2表	林道事業の実施状況	67
	第3表	作業道の実績(参考資料)	71
	第4表	作業道事業の実施状況(参考資料)	71
9	林野災害		
	第1表	林野火災被害状況	72
	第2表	気象災害被害状況	72
	第3表	山地災害の発生状況	72
	第4表	病虫害等被害状況	73
10	林業構造改善対策		
	第1表	林業・木材産業構造改善事業年度別実績	74
11	林業普及		
	第1表	林業改良指導員活動状況	75
	第2表	林業機械の保有状況	75
	第3表	高性能林業機械の所有形態別導入状況	76
	第4表	林業普及推進団体	76

12	森林組合		
	第1表	森林組合設置地区森林面積と森林組合員所有面積	77
	第2表	森林組合員所有森林面積・組合数	77
	第3表	森林組合役職員設置状況	77
	第4表	森林組合の出資状況及び払込額別組合数	78
	第5表	森林組合貸借対照表	78
	第6表	森林組合損益計算書	78
	第7表	森林組合作業班員数	79
	第8表	森林組合の販売事業	79
	第9表	森林組合の林産事業	79
	第10表	森林組合の購買事業	80
	第11表	森林組合の森林造成事業	80
13	森林金融		
	第1表	林業振興資金貸付状況等	81
	第2表	林業改善資金貸付状況	82
	第3表	林業・木材産業改善資金貸付状況	82
	第4表	農林漁業金融公庫資金貸付決定状況	82
	第5表	木材産業高度化推進資金融資状況	83
14	林業労働		
	第1表	林業従事者数	84
	第2表	林業における労働災害の発生状況	85
15	鳥獣保護		
	第1表	鳥獣保護区	86
	第2表	休猟区及び銃猟禁止区域	86
	第3表	狩猟鳥獣捕獲禁止区域及び指定猟法禁止区域	86
	第4表	有害鳥獣捕獲数	87
	第5表	年齢別狩猟免許者数	87
	第6表	狩猟登録者数	88
	第7表	狩猟登録者による鳥獣捕獲数	89
	第8表	狩猟登録者による獣類捕獲数	90
	第9表	鳥獣飼養登録数	90
16	自然公園等		
	第1表	栃木県の自然公園	91
	第2表	自然環境・緑地環境保全地域等指定一覧	92
	第3表	自然公園施設整備事業費の実績	93
17	その他		
		県民の森施設利用状況調べ	94
		私有林保有山林規模別林家数	94
		統計から見た「栃木県林務行政の指標」	95
		栃木県環境森林部で管理している施設等調べ	96
		平成19年度林務行政年表	97
		平成20年度創設事業・制度等	98

ご利用に当たっての注意事項

- 1 本書に収録した資料は、原則として平成 20 年 3 月 31 日現在（平成 19 年度末）とし、できる限り最新の資料をもとに作成していますが、例外については各表で表示しました。
既往 5 年間の数値を掲載して利用の便としていますが、林務事務所別又は市町村の内訳については、当年度の数値を掲載しました。
なお、平成 20 年 4 月の組織改変により、林務事務所は環境森林事務所に改編されています。（別図参照）
- 2 数値の単位未満は、四捨五入を原則としました。このため、合計の値と内訳の合計が一致しない場合があります。
- 3 資料の大部分については環境森林部各課のものによりますが、一部については関東農政局栃木農政事務所統計部、国有林については、環境省、宮内庁、林野庁関東森林管理局、（独）水産総合研究センター中央水産研究所日光庁舎、法務省喜連川社会復帰促進センターから提供された資料をもとに編集しました。
- 4 単位は、原則として、面積はha、蓄積・成長量はm³、重量はkg又は t、金額は千円としました。
- 5 市町村名は、調査時点のものとししました。
なお、平成 17～19 年度に行われた市町村合併は、次のとおりです。
大田原市（平成 17 年 10 月 1 日合併）：大田原市、湯津上村、黒羽町
那須烏山市（平成 17 年 10 月 1 日合併）：烏山町、南那須町
那珂川町（平成 17 年 10 月 1 日合併）：馬頭町、小川町
鹿沼市（平成 18 年 1 月 1 日合併）：鹿沼市、粟野町
下野市（平成 18 年 1 月 10 日合併）：南河内町、石橋町、国分寺町
日光市（平成 18 年 3 月 20 日合併）：日光市、今市市、足尾町、栗山村、藤原町
宇都宮市（平成 19 年 3 月 31 日合併）：宇都宮市、河内町、上河内町
- 6 統計書の符号は、以下のとおりです。
「0」単位に満たないもの
「-」該当する事実がないもの
「 」該当する数値が不明なもの

出先機関一覧

区域	事務所の名称 住所・電話番号	所管区域	組織改編の概要
県西	県西環境森林事務所 〒321-1263 日光市瀬川 51-9 TEL: 0288-21-1178	鹿沼市、日光市、西方町	県西健康福祉センター環境部、鹿沼林務事務所及び今市林務事務所を統合
県東	県東環境森林事務所 〒321-4325 真岡市田町 1568 TEL: 0285-81-9001	宇都宮市 ¹ 、真岡市、上三川町 ² 、二宮町、益子町、茂木町、市貝町、芳賀町	<p>県東健康福祉センター環境部と宇都宮林務事務所を統合</p> <p>1: 環境行政のうち、宇都宮市における公害防止や廃棄物対策等の生活環境の保全に関する業務については、宇都宮市が所管</p> <p>2: 上三川町は県南健康福祉センター環境部から所管変更</p>
県北	県北環境森林事務所 〒324-0056 大田原市中央 1-9-9 TEL: 0287-23-6363	大田原市、矢板市、那須塩原、さくら市、那須烏山市、塩谷町、高根沢町、那須町、那珂川町	県北健康福祉センター環境部、大田原林務事務所及び烏山林務事務所を統合 ・環境行政については、矢板森林管理事務所管内も所管
	矢板森林管理事務所 〒329-2163 矢板市鹿島町 20-22 TEL: 0287-43-0427 主に森林行政を所管	矢板市、さくら市、塩谷町、高根沢町	矢板林務事務所を改編
県南	県南環境森林事務所 〒327-8503 佐野市堀米町 607 TEL: 0283-23-1441	足利市、栃木市、佐野市、小山市、下野市、壬生町、野木町、大平町、藤岡町、岩舟町、都賀町	<p>安足健康福祉センター環境部と佐野林務事務所を統合</p> <p>・森林行政については、小山環境管理事務所管内も所管</p>
	小山環境管理事務所 〒323-0811 小山市犬塚 3-1-1 TEL: 0285-22-4309 主に環境行政を所管	栃木市、小山市、下野市、壬生町、野木町、大平町、藤岡町、岩舟町、都賀町	県南健康福祉センター環境部を改編

〈環境森林事務所の所管区域〉



1 本県の森林・林業と自然環境の現状

(1) 本県の森林

県土は、東西約84km、南北約98kmとほぼ楕円形をなし、その面積は、約64万ha(国土面積の約1.7%)です。北部の日光・那須の山々から南部の緑の平野まで、県土全体が水と緑の美しい自然に恵まれています。

また、首都東京から60～160km圏に位置し、新しい国土発展軸の中心線である東北新幹線や東北自動車道が中心部を縦貫するなど、強力な交通・交流軸を有しています。一方、この有利な立地条件から、本県の土地利用状況は、年々変化をみせており、住宅や道路などの面積が増加する反面、森林や農用地の面積が減少する傾向にあるなど、都市的な土地利用への移行がみられます。

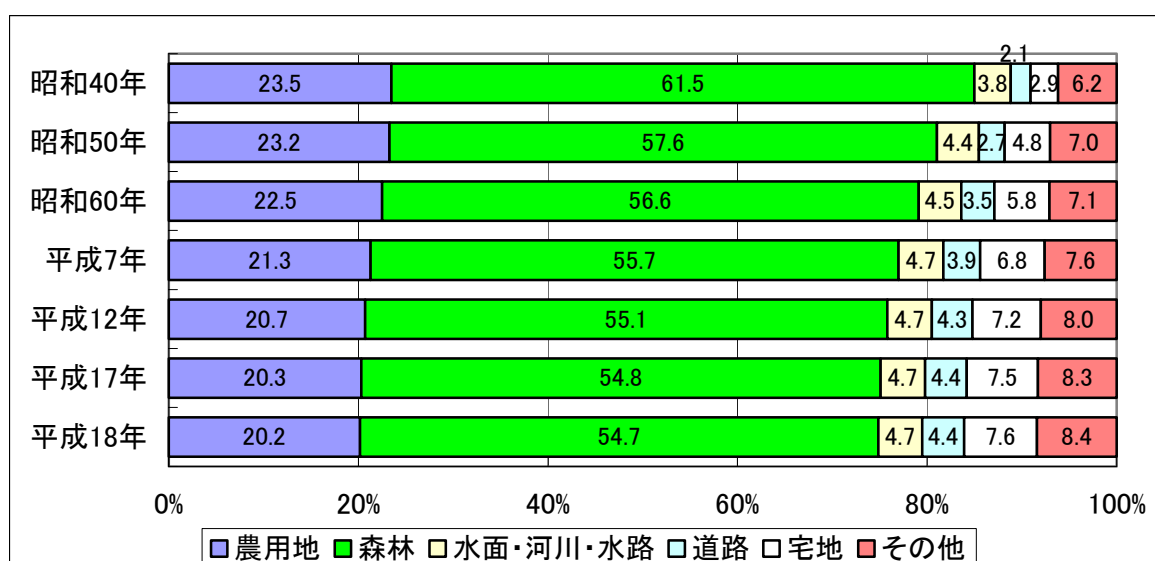
本県の森林は、県土の約55%を占め、木材の生産、県土の保全・水資源のかん養などの機能を有するほか、レクリエーションや保健休養の場として、多くの人々に親しまれるなど、私たちの生活に欠かすことのできない重要な役割を果たしています。

<土地利用の推移>

(単位:km², %)

区分	昭和40年		昭和50年		昭和60年		平成7年		平12年		平成17年		平成18年	
	面積	構成比	面積	構成比	面積	構成比	面積	構成比	面積	構成比	面積	構成比	面積	構成比
農用地	1,506	23.5	1,491	23.2	1,444	22.5	1,369	21.3	1,330	20.7	1,303	20.3	1,292	20.2
森林	3,946	61.5	3,716	57.6	3,630	56.6	3,568	55.7	3,529	55.1	3,509	54.8	3,504	54.7
水面・河川・水路	247	3.8	276	4.4	289	4.5	299	4.7	300	4.7	300	4.7	298	4.7
道路	135	2.1	174	2.7	223	3.5	250	3.9	275	4.3	285	4.4	284	4.4
宅地	184	2.9	308	4.8	371	5.8	438	6.8	463	7.2	481	7.5	490	7.6
住宅用地	153	2.4	205	3.2	240	3.7	273	4.2	291	4.5	303	4.7	308	4.8
工業用地	17	0.3	39	0.6	43	0.7	50	0.8	50	0.8	47	0.8	48	0.7
その他	14	0.2	64	1.0	88	1.4	115	1.8	122	1.9	131	2.0	134	2.1
その他	398	6.2	446	7.0	547	7.1	484	7.6	511	8.0	530	8.3	540	8.4
合計	6,419	100.0	6,414	100.0	6,414	100.0	6,408	100.0	6,408	100.0	6,408	100.0	6,408	100.0

(県地域振興課調べ)

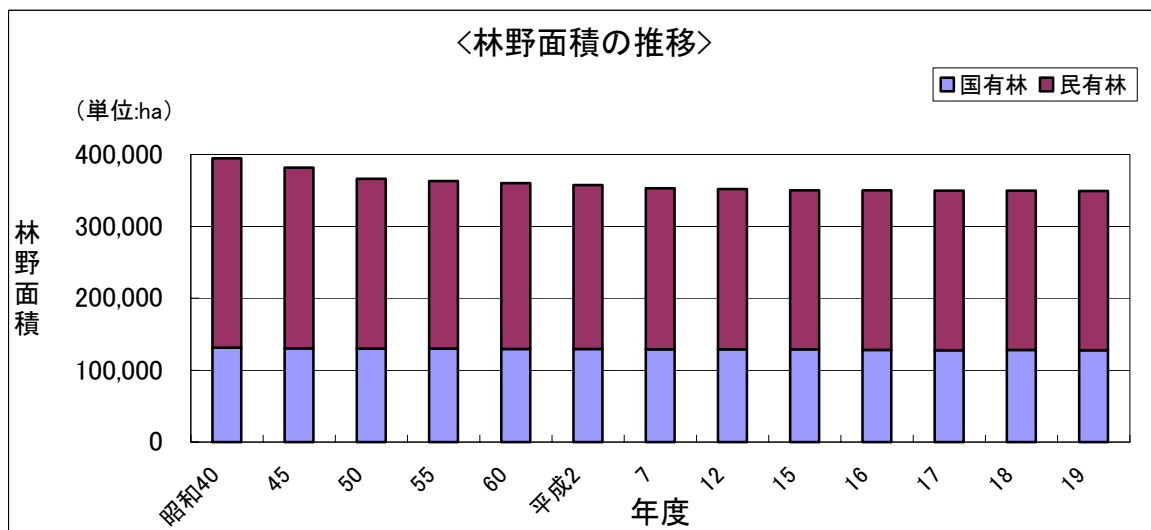
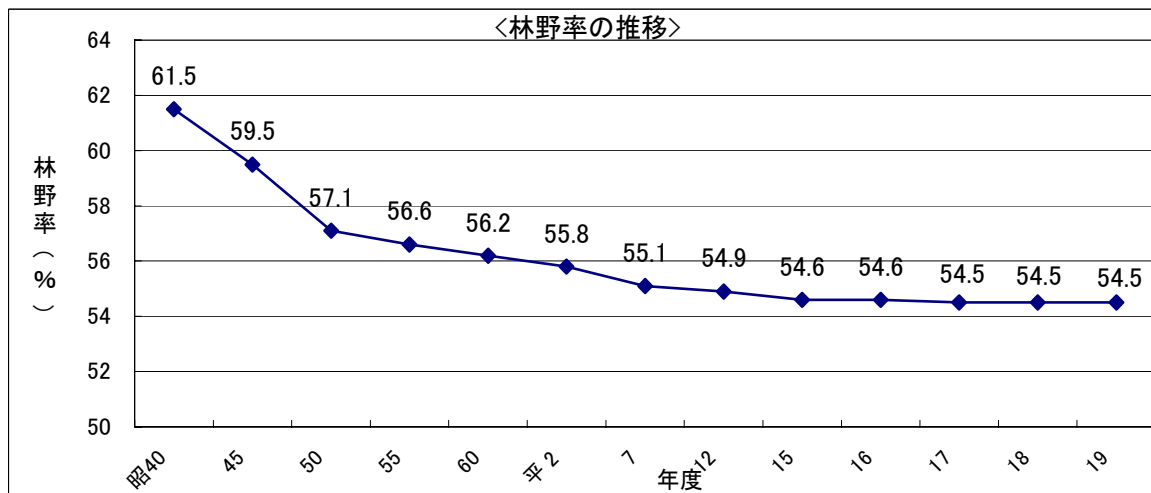


<種類別林野面積等の推移>

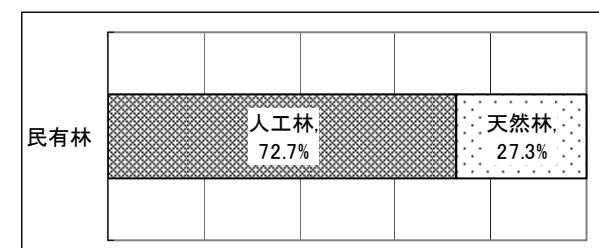
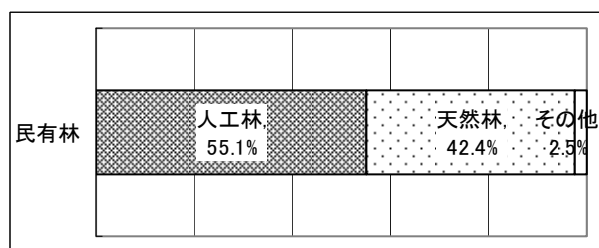

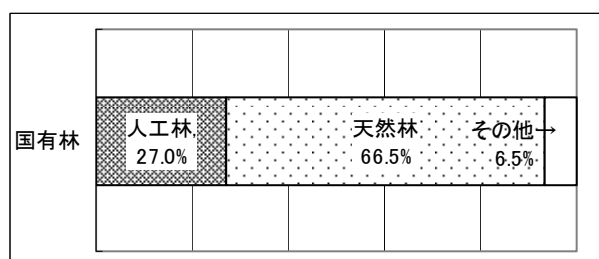
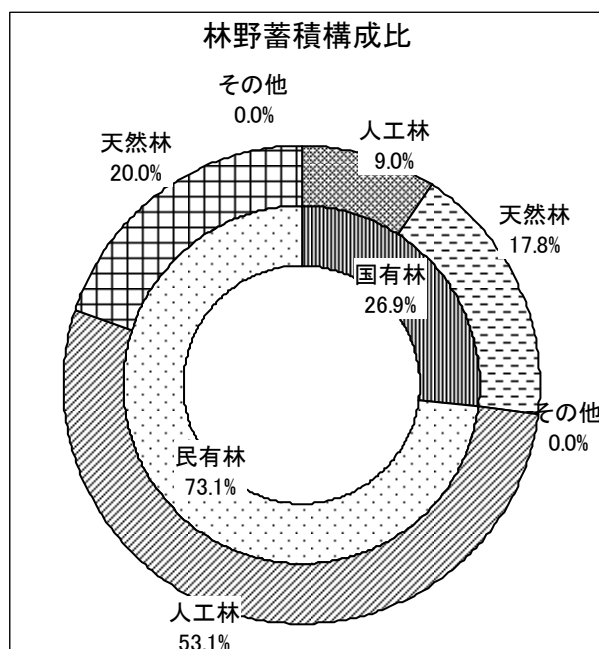
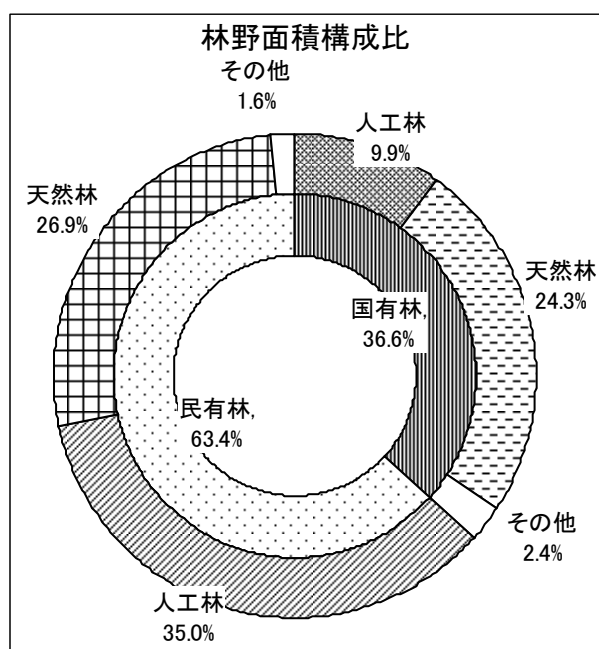
(単位:ha、千m³)

年度	林野面積	県土面積に占める割合(%)	所有別面積				用途別蓄積		
			国有林		民有林		用材林	薪炭林	その他
			構成比(%)		構成比(%)				
昭40	394,401	61.5	131,175	33.3	263,226	66.7	24,513	6,039	38
45	381,703	59.5	130,402	34.2	251,301	65.8	25,581	5,146	771
50	366,213	57.1	129,956	35.5	236,257	64.5	29,221	5,535	112
55	362,758	56.6	129,756	35.8	232,993	64.2	33,338	6,199	120
60	360,369	56.2	129,707	36.0	230,662	64.0	37,489	7,006	138
平2	357,588	55.8	129,373	36.2	228,215	63.8	41,800	5,525	165
7	352,963	55.1	128,961	36.5	224,002	63.5	46,420	8,232	170
12	351,949	54.9	129,116	36.7	222,833	63.3			
15	350,028	54.6	128,898	36.8	221,130	63.2			
16	350,035	54.6	128,159	36.6	221,876	63.4			
17	349,542	54.5	127,883	36.6	221,659	63.4			
18	349,531	54.5	127,965	36.6	221,566	63.4			
19	349,306	54.5	127,833	36.6	221,473	63.4			

※用途別蓄積は、平成12年度以降調査していない。



区分		面積(ha)	蓄積(千m ³)		
			構成比(%)	蓄積(千m ³)	構成比(%)
国有林	人工林	34,556	9.9%	5,969	9.0%
	天然林	84,993	24.3%	11,799	17.8%
	その他	8,284	2.4%	2	0.0%
	総計	127,833	36.6%	17,770	26.9%
民有林	人工林	122,112	35.0%	35,124	53.1%
	天然林	93,920	26.9%	13,216	20.0%
	その他	5,441	1.6%	-	-
	総計	221,473	63.4%	48,340	73.1%
総計	人工林	156,668	44.9%	41,093	62.2%
	天然林	178,913	51.2%	25,015	37.8%
	その他	13,725	3.9%	2	0.0%
	総計	349,306	100.0%	66,110	100.0%



(2) 林業基盤

本県の森林は、昭和 40 年度に県土面積の 61.5% を占めていましたが、40 年代の高度成長期に急速に開発され、50 年代以降も減少を続けてきた結果、平成 19 年度末には、54.5% (349,306ha) となっています。

森林を所有別にみると、民有林 63.4%、国有林が 36.6% となっており、また、人工林の蓄積は、19 年度末に 41,093 千 m³ となり、全体の 62.2% を占めています。

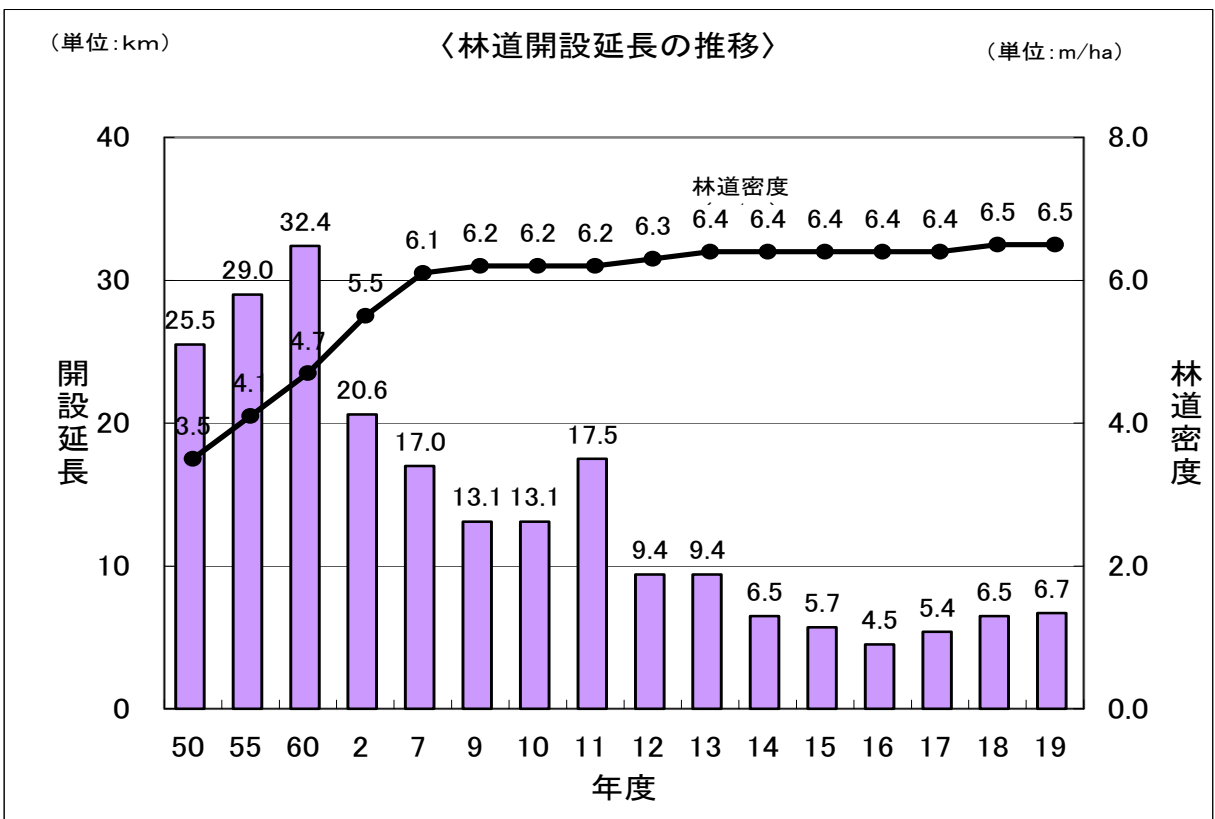
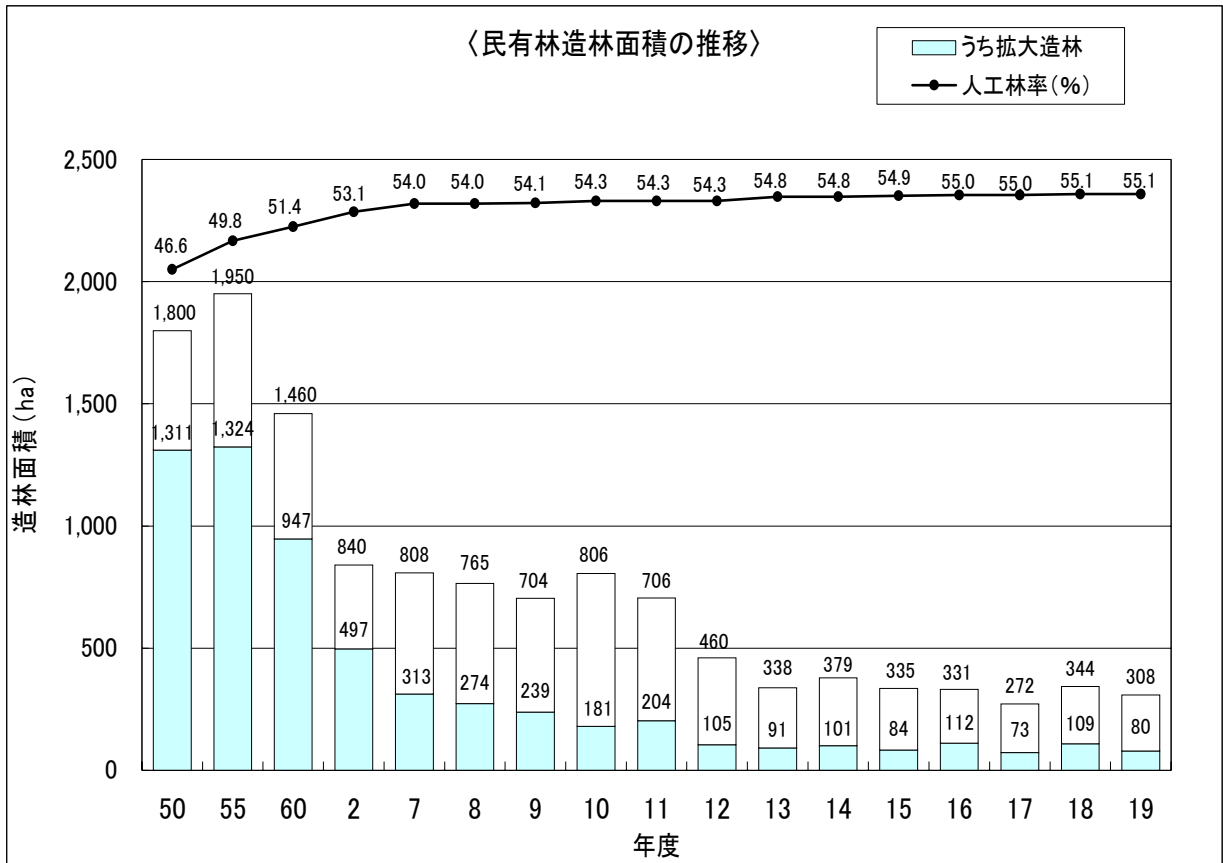
県では、森林のもつ経済的、公益的機能をより高度に発揮させるため、県内 3 つの森林計画区に、5 年ごとに 10 年を一期とする地域森林計画を樹立し、地域の実態にあった立木の伐採、造林、保育などの森林施業を進めています。

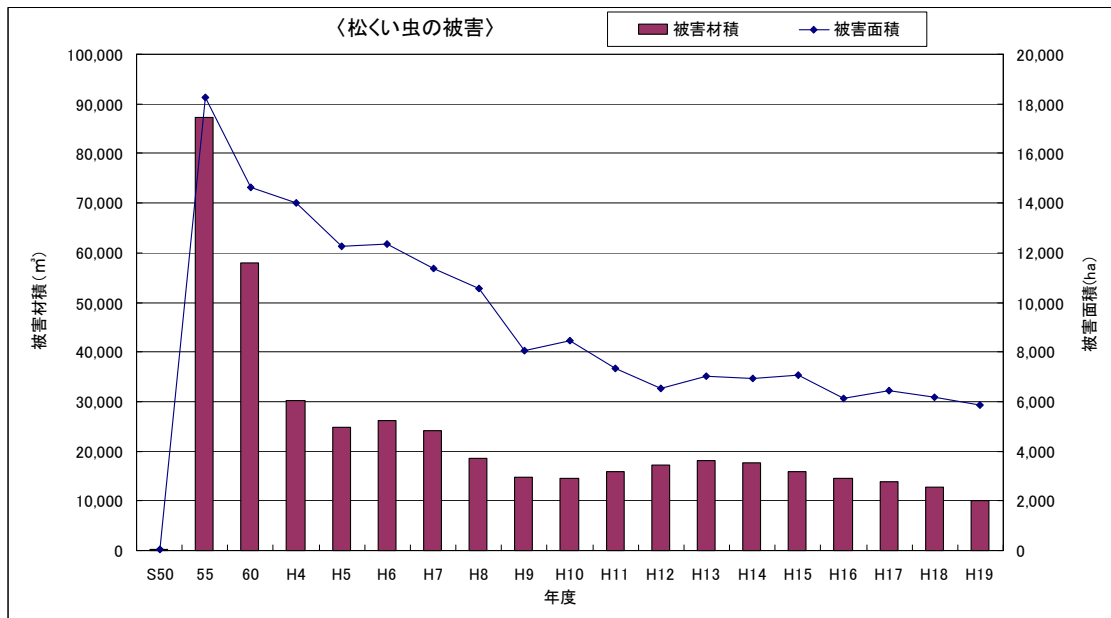
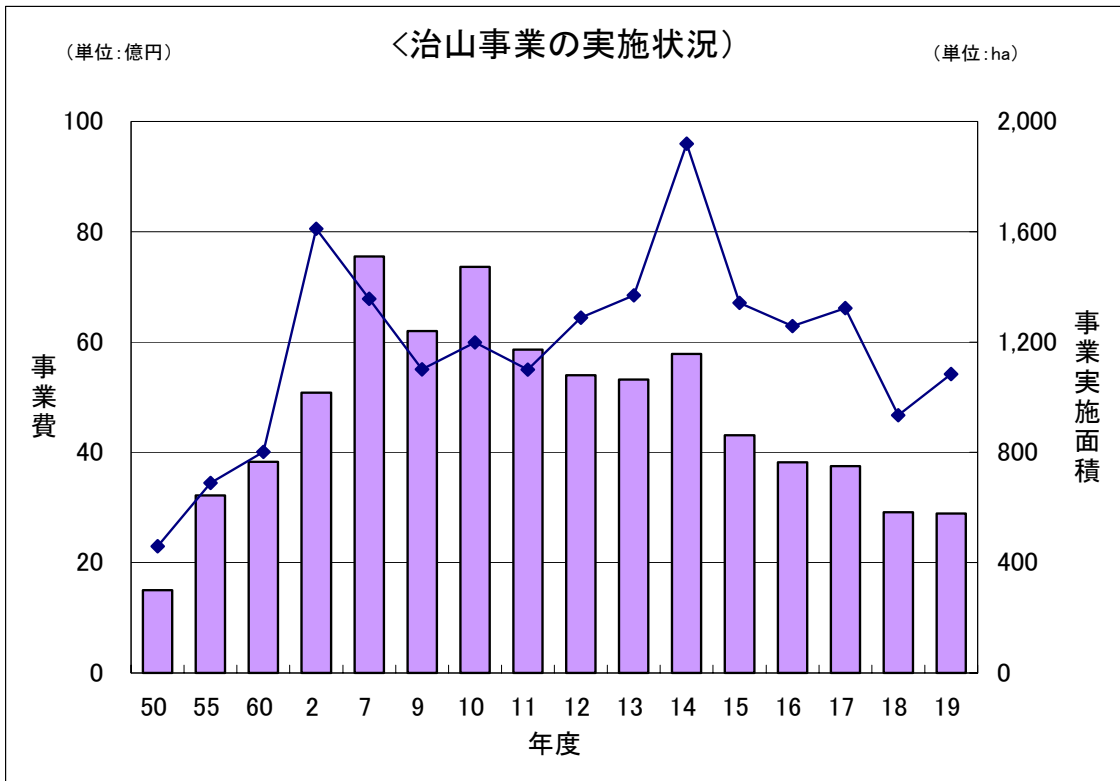
木材生産の主要基盤である人工林は、これまで拡大造林や再造林の推進によって確保され、民有林の人工林率は、平成 19 年度末で 55.1% と全国平均を上回っています。しかし、現在造林面積は、造林適地の減少、材価低迷に伴う主伐控えなどのために伸び悩みの状態にあります。

戦後の拡大造林により造成された人工林は、約 5 割が間伐対象の 3 ~ 9 齢級になっています。県では、健全で活力ある森林に育成するため、間伐等推進 3 カ年対策として、平成 17 ~ 19 年度で 15,000ha の間伐実施を推進しています。林道の整備については、平成 19 年度に約 6.7km 開設し、実質累計は 1,476km となっています。なお、林道密度は 6.5m / ha となっています。集約的な林業経営を行うために必要な作業道については、平成 19 年度に約 35.0km 開設するなど引き続き整備を進めています。また、林道舗装については、平成 19 年度には 12.6km を実施し、全体で 758km となり、舗装率も 51.4% となっています。

荒廃林地の山地災害箇所については、平成 19 年度には 1,048ha の治山事業を実施しました。また、森林の有する土砂流出（崩壊）の防備や、水源かん養等の公益的機能を保全等するための保安林については、183,447ha が指定されています。

昭和 53 年度以降、急激に拡大した松くい虫の被害に対しては、航空散布を中心とした防除対策を積極的に実施してきた結果、被害材積は昭和 56 年度以降減少してきています。平成 9 年度からは、地上散布、伐倒駆除を中心とした防除対策により、被害のまん延防止に努めてきた結果、平成 19 年度の被害材積は約 10,000m³ となり、被害のピークであった昭和 55 年度以降最少の被害材積となっています。





(3) 木材需給

素材の供給量は、昭和46年の1,505千m³を最高として年々減少の傾向にありましたが、平成18年の素材の供給量は、前年に比べ122千m³(23.6%)増加し、638千m³となりました。

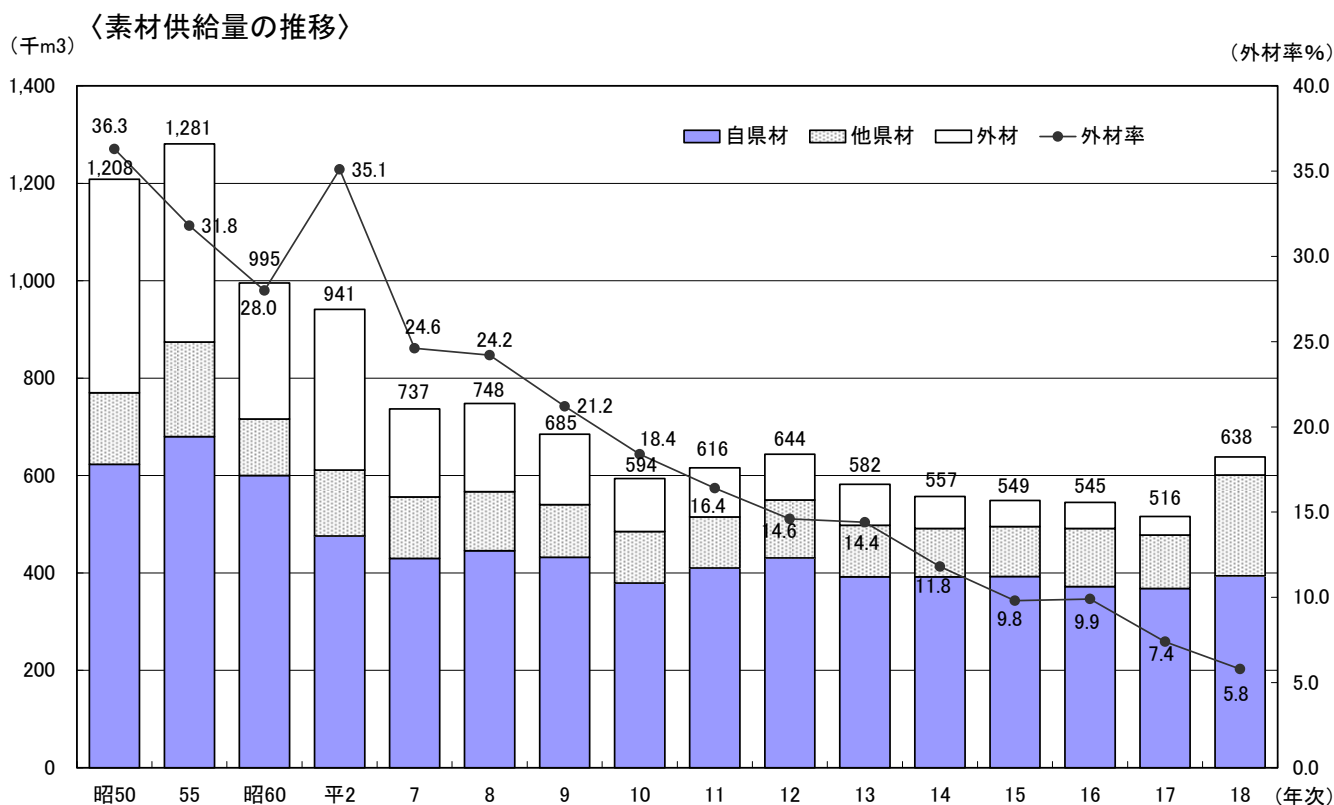
素材供給の内訳をみると、外材は前年並みとなった一方、国産材は自県材、他県材ともに増加しました。素材供給量に占める他県材の割合は32.4%、前年に比べ11ポイント増となりました。

また、素材の需要量の用途別内訳については、9割強が製材用、残りが木材チップ用となっています。

製材について、近年の動向をみると、製材工場数は減少の傾向にあり、平成18年の製材工場数は前年より13工場減の212工場となりましたが、製材品出荷量は前年並みの289千m³となりました。

このような中、今後成熟期を迎える本県の森林資源を有効に活用するために、林業・木材産業の連携や体質強化を図りながら、消費者のニーズに即応し、品質の優れた県産材を安定的に供給できる体制づくりを進めています。

また、県産材を活用した木造住宅の見学会の実施や公共施設の木造・木質化の推進等により、木の良さや県産材の利用を広く普及啓発し、県産材の需要拡大に積極的に取り組んでいます。



〈用途別素材生産量〉

(単位: 1,000m³)

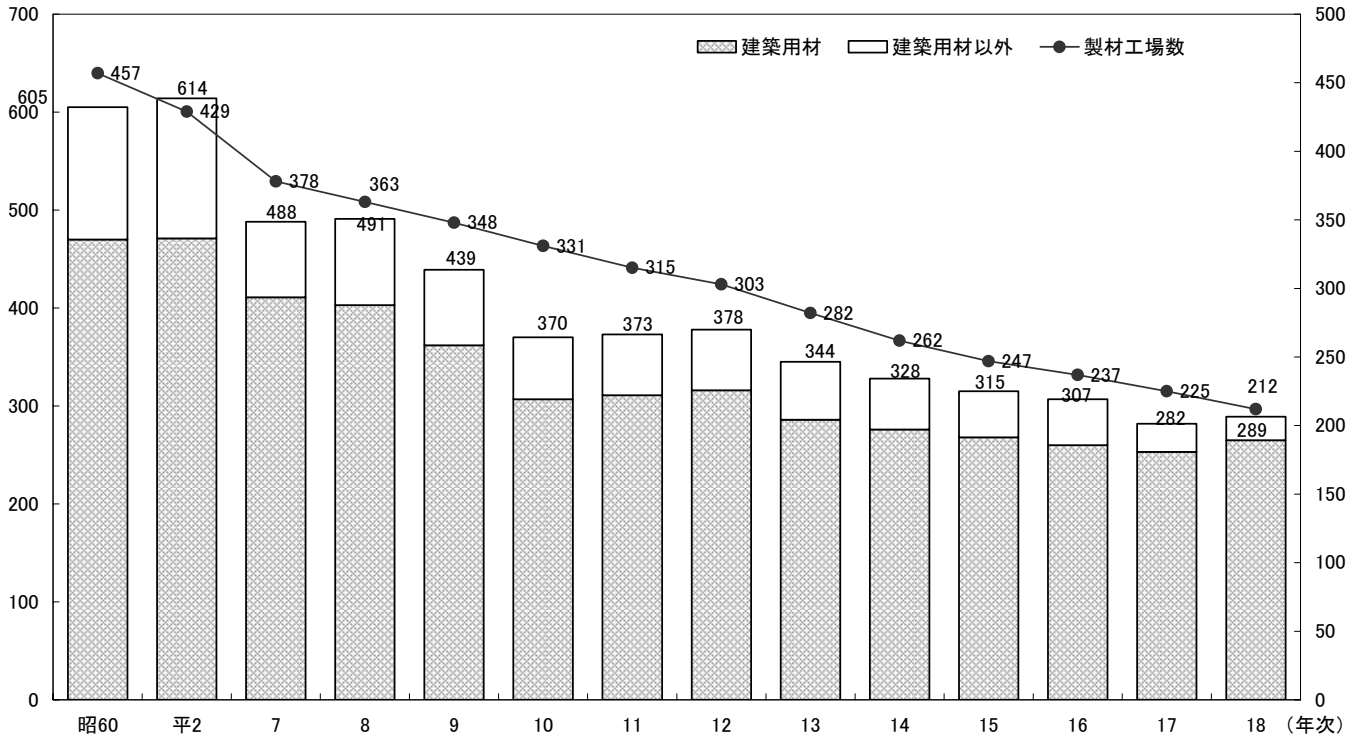
年次	製材用	パルプ用	木材チップ用	合板用	その他用	合計
2	399 (83.8)	7 (1.5)	65 (13.7)	— (—)	5 (1.1)	476 (100.0)
7	401 (93.3)	2 (0.5)	22 (5.1)	— (—)	5 (1.2)	430 (100.0)
14	361 (92.1)	()	31 (7.9)	— (—)	()	392 (100.0)
15	359 (91.3)	()	34 (8.7)	— (—)	()	393 (100.0)
16	335 (90.1)	()	37 (9.9)	— (—)	()	372 (100.0)
17	330 (89.7)	()	38 (10.3)	— (—)	()	368 (100.0)
18	365 (92.6)	()	29 (7.4)	— (—)	()	394 (100.0)

※平成13年から、「パルプ用」「その他用」の調査は廃止。

〈製材工場数と製材品出荷量の推移〉

(千m³)

(工場)



(4) 特用林産

きのこや山菜・木炭等の特用林産物の生産は、農山村における就労の場の確保や短期収入源として重要な役割を果たすとともに、きのこ栽培用原木や木炭の生産を通じて、本県原風景である里山や平地林等の整備・保全にも貢献しています。

このようなことから、県は、生産振興と需要拡大対策の各種施策を展開しています。

特に、本県の特用林産物の主要作物であるしいたけについては、国内市場を圧迫していた中国産の輸入は減少し、国内産地には追い風の状況となっておりますが、新たに国内産地間競争が激化すると見込まれることから、高品質品の生産割合を高め、低コスト生産・流通体制整備による体質の強い産地づくりを促進しています。また「とちぎ食の安全・安心・信頼性の確保に関する基本計画」に基づき、GAPの導入による生産・流通段階での安全対策を促進しています。

さらに、地域資源を有効に活用し、優れた伝統技術や新たな技術により生産されている特用林産物の産地及び生産情報を積極的に公表し、加工流通関係者との連携を図りながら、将来のブランド化に不可欠な安定供給を図るための生産体制整備を支援しています。

これらの取り組みと併せ、地産地消や食育の取り組みと足並みを揃え、料理コンクール、生産体験の促進や各種イベント等での普及宣伝活動による需要拡大を推進しています。

《特用林産物生産量の推移》

年次	生しいたけ	乾しいたけ	なめこ	ひらたけ	まいたけ	わさび	たけのこ	生うるし	桐	竹材	木炭
	t	t	t	t	t	t	t	kg	m ³	千束	t
50	3,822	96	762	198	—	18	619	102	317	76	1,535
55	4,434	200	908	656	—	16	1,269	30	241	55	862
60	4,446	358	793	916	42	8	853	148	212	37	640
2	4,150	346	479	894	214	16	607	58	167	36	571
7	3,714	320	433	459	534	22	510	92	82	17	589
12	3,340	262	354	405	772	22	433	84	21	12	721
15	3,384	248	335	355	758	27	423	89	19	12	731
16	3,728	221	323	342	797	28	424	94	19	14	740
17	3,865	221	327	300	749	33	408	104	17	14	695
18	4,190	192	315	189	712	31	403	120	17	14	708
19	4,134	152	275	163	677	31	399	155	17	13	701

(5) 緑 化

本県は、森林と農地を合わせた緑地面積が県土の約4分の3を占め、全国的にも緑に恵まれた環境にあります。

しかし、都市化の進展などに伴う緑地の減少や、手入れの行き届かない森林の増加など質の低下も懸念されています。このような中、「みどり」が持っている多様な機能への期待と要請が高まっており、緑化の推進を図る必要があります。

そこで県では「第4次栃木県緑化基本計画」に基づき、森林の整備をはじめ、自然環境の保全と再生、学校などの公共施設の緑化を推進するとともに、家庭や地域などの緑化を促進し、これらの取組を県民全体で進めていく「200万県民参加によるみどりづくり」を推進しています。

さらに、みどりに関する指導者の養成と確保を行う緑づくり人材バンク事業の推進や緑の少年団の育成強化、みどりづくりを行うボランティアの育成、緑の募金運動の活性化を進めるとともに、みどりづくりの人材に関する情報の一元化による活用の促進やボランティア、NPO等のネットワーク化など、みどりづくり推進体制の確立を進めています。

また、春・秋の緑化運動期間を中心として、県植樹祭や苗木配布会の開催、みんなの森づくり活動の実施など、みどりづくりに関する普及啓発を行っています。

(6) 自然公園等

我が国を代表する日光国立公園や地域特性の豊かな8つの県立自然公園は、自然公園法や県立自然公園条例などによって風致景観の保全が図られ、自然とのふれあいの場になっています。

また“公園区域外の優れた自然”や“歴史的・文化的遺産と一体となった優れた緑地”については、自然環境保全地域27か所(5,217ha)、緑地環境保全地域14か所(138ha)を指定しています。都市周辺の平地林や農山村地域の優れた自然環境及び野生鳥獣などについては、自然環境保全関係の各種法令の運用及び県民に対する自然環境保全に関する知識の普及、意識の高揚を図ること等により、自然の保護、保全に努めています。

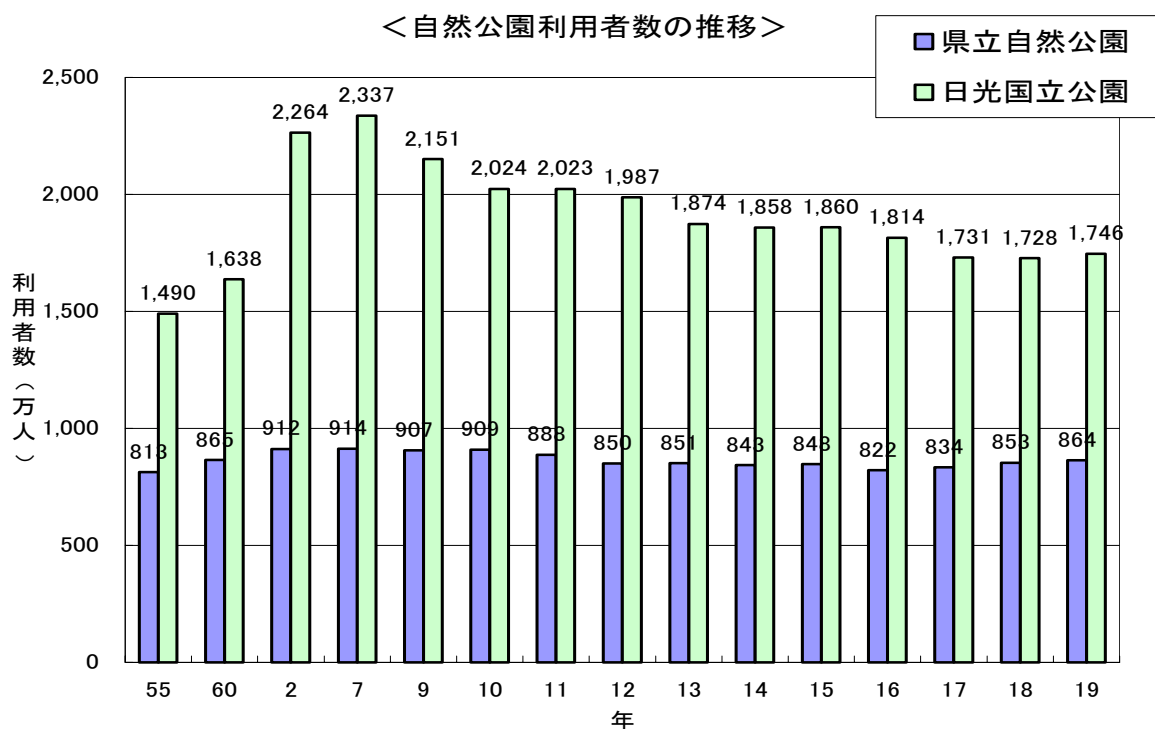
<日光国立公園の現況>

関係市町村	公園面積	特別保護地区 ha	特別地域				普通地域 ha
			第1種 ha	第2種 ha	第3種 ha	小計 ha	
日光市、矢板市、 那須塩原市、 塩谷町、那須町	○本県内面積 103,634ha ○日光国立公園 全面積 114,908ha	1,015	7,811	29,349	10,694	47,854	54,765

<尾瀬国立公園の現況>

関係市町村	公園面積	特別保護地区 ha	特別地域				普通地域 ha
			第1種 ha	第2種 ha	第3種 ha	小計 ha	
日光市	○本県内面積 1,147ha ○尾瀬国立公園 全面積 37,200ha	—	404	743	—	1,147	—

<自然公園利用者数の推移>



<県立自然公園の現況>

県立自然公園名	関係市町村名	公園面積 (ha)	特 別 地 域				普通地域
			第1種	第2種	第3種	小計	
益 子	益子町 茂木町	2,136.0	19.0	562.0		581.0	1,555.0
太平山	栃木市 大平町 岩舟町	1,079.0		251.0	46.0	297.0	782.0
唐沢山	佐野市 岩舟町	1,343.0		433.0		433.0	910.0
前日光	鹿沼市 日光市	10,982.0	8.0	797.0	951.0	1,756.0	9,226.0
足 利	足利市	1,320.0		439.9		439.9	880.1
宇都宮	宇都宮市	1,880.0					1,880.0
那珂川	那須烏山市 茂木町 市貝町	3,001.4		976.5		976.5	2,024.9
八 溝	大田原市 那須町 那珂川町	6,918.0		122.0	1,009.0	1,131.0	5,787.0
合 計		28,659.4	27.0	3,581.4	2,006.0	5,614.4	23,045.0

2 森林面積及び蓄積・成長量

第1表 土地の利用状況

(各年3月31日現在 単位:km²)

年次	県土面積	耕地面積			林野面積			その他
		総数	田	畑等	総数	国有林	民有林	
平成16	6,408	1,315	1,031	284	3,500	1,289	2,211	1,593
平成17	6,408	1,310	1,028	282	3,500	1,281	2,219	1,551
平成18	6,408	1,300	1,022	279	3,495	1,279	2,217	1,613
平成19	6,408	1,297	1,013	284	3,495	1,280	2,216	1,616
平成20	6,408	1,292	1,007	285	3,493	1,278	2,215	1,623

(県地域振興課・環境森林政策課調べ)

第2表 所有別林野面積

(各年3月31日現在 単位:ha)

年次	林野面積 総数	国有林				民有林				
		総数	林野庁直轄		その他 国有林	総数	県営林	公有林	社寺有林	私有林
			国有林	官行造林						
平成16	350,028	128,898	126,452	276	2,170	221,130	11,695	8,977	8,564	191,892
平成17	350,035	128,159	126,452	276	1,431	221,876	11,695	8,977	8,564	192,639
平成18	349,542	127,883	126,449	208	1,226	221,659	11,416	9,239	8,547	192,457
平成19	349,531	127,965	126,438	208	1,319	221,566	11,239	9,303	8,329	192,695
平成20	349,306	127,833	126,438	208	1,187	221,473	11,155	9,632	8,330	192,356

第3表 林野地種別面積及び蓄積・成長量

(単位:ha、千m³)

地種	総数			国有林			民有林		
	面積	蓄積	成長量	面積	蓄積	成長量	面積	蓄積	成長量
総数	349,306	66,109	804	127,833	17,770	207	221,473	48,339	597
人工林	156,668	41,093	650	34,556	5,969	153	122,112	35,124	497
天然林	178,913	25,015	154	84,993	11,799	54	93,920	13,216	100
その他	13,725	2	-	8,284	2	-	5,441	-	-

※数量はすべて単位未満を四捨五入しているため、個々の数字を合計しても総数に一致しない場合がある。
 ※国有林は、塚境有、呂内庁、林野庁関東森林官理局、(独)水産総合研究センター中央水産研究所日元庁舎、

法務省豊連川社会復帰促進センターが所管する森林である。

ただし、法務省及び(独)水産総合研究センター所管の国有林の成長量については、データがないため本表には含まれない。

第4表 市町村別・所有林野面積

(単位:ha)

市町村名	総数	国有林	民 有 林				
			計	県営林	公有林	社寺有林	私有林
平成16年3月31日	350,028	128,898	221,130	11,695	8,977	8,564	191,892
平成17年3月31日	350,035	128,159	221,876	11,695	8,977	8,564	192,639
平成18年3月31日	349,542	127,883	221,659	11,416	9,239	8,547	192,457
平成19年3月31日	349,531	127,965	221,566	11,239	9,303	8,329	192,695
平成20年3月31日	349,306	127,833	221,473	11,155	9,632	8,330	192,356
宇都宮林務事務所	28,057	1,802	26,255	356	760	344	24,795
宇都宮市	8,245	494	7,751	23	220	77	7,431
上三川町	152	-	152	-	2	4	145
真岡市	1,074	-	1,074	1	30	44	1,000
二宮町	407	-	407	-	1	6	400
益子町	3,955	1,308	2,647	58	110	73	2,406
茂木町	11,104	-	11,104	270	378	109	10,347
市貝町	2,399	-	2,399	4	6	23	2,366
芳賀町	722	-	722	-	13	9	700
鹿沼林務事務所	35,008	1,671	33,337	1,933	711	1,917	28,776
鹿沼市	33,696	1,671	32,025	1,842	709	1,916	27,559
西方町	1,312	-	1,312	91	2	1	1,217
今市林務事務所	125,586	80,391	45,195	3,343	4,862	4,181	32,808
日光市	125,586	80,391	45,195	3,343	4,862	4,181	32,808
矢板林務事務所	24,156	6,236	17,920	1,853	300	127	15,640
矢板市	9,785	2,156	7,629	1,202	40	89	6,297
さくら市	2,528	14	2,514	19	26	13	2,457
塩谷町	11,373	4,066	7,307	633	212	17	6,446
高根沢町	470	-	470	-	22	8	440
大田原林務事務所	77,659	33,361	44,298	2,573	1,190	302	40,233
大田原市	15,316	3,030	12,286	193	328	165	11,600
那須塩原市	38,689	24,981	13,708	1,760	421	50	11,476
那須町	23,654	5,349	18,305	621	441	87	17,157
烏山林務事務所	20,470	2,891	17,579	324	435	153	16,667
那須烏山市	8,132	323	7,809	244	82	82	7,401
那珂川町	12,337	2,568	9,769	79	352	71	9,266
佐野林務事務所	38,371	1,481	36,890	773	1,375	1,306	33,437
足利市	7,939	236	7,703	257	734	441	6,270
佐野市	21,839	1,245	20,594	430	288	584	19,292
栃木市	4,335	-	4,335	60	146	138	3,990
小山市	568	-	568	-	14	11	543
下野市	309	-	309	-	10	7	292
壬生町	410	-	410	-	16	5	389
野木町	218	-	218	-	5	1	212
大平町	518	-	518	24	12	57	425
藤岡町	176	-	176	-	1	3	172
岩舟町	1,524	-	1,524	-	137	41	1,346
都賀町	533	-	533	-	10	18	505

第5表 市町村別・針広別林野面積(国・民有林合計)

(単位:ha)

市町村名	総数	針葉樹林	広葉樹林	針広混交林	竹林	無立木地	その他
平成16年3月31日	350,028	174,485	138,071	23,517	706	5,029	8,217
平成17年3月31日	350,035	174,502	138,157	23,428	707	5,111	8,131
平成18年3月31日	349,542	173,880	138,047	23,802	708	4,993	8,111
平成19年3月31日	349,531	173,632	138,366	23,764	711	4,904	8,153
平成20年3月31日	349,306	173,542	138,206	23,833	711	4,861	8,153
宇都宮林務事務所	28,057	13,439	13,827	224	129	359	79
宇都宮市	8,245	5,327	2,665	28	27	149	48
上三川町	152	29	119	-	-	3	-
真岡市	1,074	348	663	-	17	46	-
二宮町	407	133	258	-	7	10	-
益子町	3,955	2,323	1,334	196	18	53	31
茂木町	11,104	4,447	6,572	-	34	50	-
市貝町	2,399	633	1,725	-	16	25	-
芳賀町	722	199	492	-	9	22	-
鹿沼林務事務所	35,008	26,374	7,768	287	34	512	32
鹿沼市	33,696	25,664	7,203	287	30	479	32
西方町	1,312	710	564	-	5	33	-
今市林務事務所	125,586	49,863	52,935	15,908	25	1,561	5,293
日光市	125,586	49,863	52,935	15,908	25	1,561	5,293
矢板林務事務所	24,156	15,886	6,300	1,394	36	301	239
矢板市	9,785	6,783	2,390	355	9	178	71
さくら市	2,528	1,596	864	14	19	34	-
塩谷町	11,373	7,297	2,800	1,025	2	80	169
高根沢町	470	210	246	-	6	8	-
大田原林務事務所	77,659	31,571	36,754	5,747	229	1,019	2,339
大田原市	15,316	12,385	2,503	34	77	196	121
那須塩原市	38,689	10,015	21,665	5,228	42	484	1,255
那須町	23,654	9,170	12,587	486	110	339	963
烏山林務事務所	20,470	12,769	7,268	55	103	134	141
那須烏山市	8,132	4,193	3,812	-	59	63	5
那珂川町	12,337	8,574	3,457	55	44	71	135
佐野林務事務所	38,371	23,641	13,353	216	156	976	29
足利市	7,939	4,456	3,255	128	24	73	2
佐野市	21,839	14,963	6,147	88	78	535	28
栃木市	4,335	2,871	1,275	-	16	173	-
小山市	568	174	371	-	9	14	-
下野市	309	58	240	-	4	8	-
壬生町	410	85	295	-	8	21	-
野木町	218	114	99	-	3	1	-
大平町	518	168	338	-	4	8	-
藤岡町	176	49	116	-	3	7	-
岩舟町	1,524	522	875	-	3	124	-
都賀町	533	180	339	-	2	11	-

第5表の1 市町村別・針広別林野面積(国有林)

(単位:ha)

市町村名	総数	針葉樹林	広葉樹林	針広混交林	竹林	無立木地	その他
平成16年3月31日	128,898	40,939	56,065	23,517	-	160	8,217
平成17年3月31日	128,159	40,418	56,029	23,429	-	152	8,131
平成18年3月31日	127,883	39,762	56,053	23,802	-	155	8,111
平成19年3月31日	127,965	39,712	56,205	23,764	-	131	8,153
平成20年3月31日	127,833	39,681	56,034	23,831	-	131	8,152
宇都宮林務事務所	1,802	1,304	194	224	-	-	79
宇都宮市	494	392	25	28	-	-	48
上三川町	-	-	-	-	-	-	-
真岡市	-	-	-	-	-	-	-
二宮町	-	-	-	-	-	-	-
益子町	1,308	912	169	196	-	-	31
茂木町	-	-	-	-	-	-	-
市貝町	-	-	-	-	-	-	-
芳賀町	-	-	-	-	-	-	-
鹿沼林務事務所	1,671	1,043	300	287	-	8	32
鹿沼市	1,671	1,043	300	287	-	8	32
西方町	-	-	-	-	-	-	-
今市林務事務所	80,391	23,225	35,934	15,908	-	30	5,293
日光市	80,391	23,225	35,934	15,908	-	30	5,293
矢板林務事務所	6,236	2,766	1,831	1,394	-	6	239
矢板市	2,156	931	794	355	-	6	71
さくら市	14	-	-	14	-	-	-
塩谷町	4,066	1,834	1,038	1,025	-	-	169
高根沢町	-	-	-	-	-	-	-
大田原林務事務所	33,361	8,050	17,163	5,747	-	61	2,339
大田原市	3,030	2,568	259	34	-	48	121
那須塩原市	24,981	4,208	14,288	5,228	-	3	1,255
那須町	5,349	1,274	2,617	486	-	10	963
烏山林務事務所	2,891	2,440	230	55	-	25	141
那須烏山市	323	230	86	-	-	1	5
那珂川町	2,568	2,209	144	55	-	24	135
佐野林務事務所	1,481	853	382	216	-	1	29
足利市	236	10	94	128	-	1	2
佐野市	1,245	842	287	88	-	-	28
栃木市	-	-	-	-	-	-	-
小山市	-	-	-	-	-	-	-
下野市	-	-	-	-	-	-	-
壬生町	-	-	-	-	-	-	-
野木町	-	-	-	-	-	-	-
大平町	-	-	-	-	-	-	-
藤岡町	-	-	-	-	-	-	-
岩舟町	-	-	-	-	-	-	-
都賀町	-	-	-	-	-	-	-

第5表の2 市町村別・針広別林野面積(民有林)

(単位:ha)

市町村名	総数	針葉樹林	広葉樹林	針広混交林	竹林	無立木地	その他
平成16年3月31日	221,130	133,546	82,006		706	4,869	
平成17年3月31日	221,876	134,084	82,128		707	4,958	
平成18年3月31日	221,659	134,118	81,995		708	4,838	
平成19年3月31日	221,566	133,920	82,161		711	4,773	
平成20年3月31日	221,473	133,861	82,171		711	4,730	
宇都宮林務事務所	26,255	12,135	13,633		129	359	
宇都宮市	7,751	4,935	2,640		27	149	
上三川町	152	29	119		0	3	
真岡市	1,074	348	663		17	46	
二宮町	407	133	258		7	10	
益子町	2,647	1,411	1,165		18	53	
茂木町	11,104	4,447	6,572		34	50	
市貝町	2,399	633	1,725		16	25	
芳賀町	722	199	492		9	22	
鹿沼林務事務所	33,337	25,331	7,468		34	504	
鹿沼市	32,025	24,621	6,903		30	471	
西方町	1,312	710	564		5	33	
今市林務事務所	45,195	26,638	17,001		25	1,531	
日光市	45,195	26,638	17,001		25	1,531	
矢板林務事務所	17,920	13,120	4,469		36	295	
矢板市	7,629	5,852	1,596		9	172	
さくら市	2,514	1,596	864		19	34	
塩谷町	7,307	5,463	1,762		2	80	
高根沢町	470	210	246		6	8	
大田原林務事務所	44,298	23,521	19,591		229	958	
大田原市	12,286	9,817	2,244		77	148	
那須塩原市	13,708	5,807	7,377		42	481	
那須町	18,305	7,896	9,970		110	329	
烏山林務事務所	17,579	10,329	7,038		103	109	
那須烏山市	7,809	3,963	3,726		59	62	
那珂川町	9,769	6,365	3,313		44	47	
佐野林務事務所	36,890	22,788	12,971		156	975	
足利市	7,703	4,446	3,161		24	72	
佐野市	20,594	14,121	5,860		78	535	
栃木市	4,335	2,871	1,275		16	173	
小山市	568	174	371		9	14	
下野市	309	58	240		4	8	
壬生町	410	85	295		8	21	
野木町	218	114	99		3	1	
大平町	518	168	338		4	8	
藤岡町	176	49	116		3	7	
岩舟町	1,524	522	875		3	124	
都賀町	533	180	339		2	11	

第5表の3 市町村別・針広別林野面積(県営林)

(単位:ha)

市町村名	総数	針葉樹林	広葉樹林	針広混交林	竹林	無立木地	その他
平成16年3月31日	11,695	7,113	4,073	-	12	498	-
平成17年3月31日	11,695	7,104	4,073	-	12	498	-
平成18年3月31日	11,416	6,958	3,983	-	6	469	-
平成19年3月31日	11,239	6,788	3,979	-	6	466	-
平成20年3月31日	11,155	6,747	3,962	-	6	440	-
宇都宮林務事務所	356	343	12	-	-	1	-
宇都宮市	23	22	0	-	-	1	-
上三川町	-	-	-	-	-	-	-
真岡市	1	-	1	-	-	-	-
二宮町	-	-	-	-	-	-	-
益子町	58	48	9	-	-	0	-
茂木町	270	268	1	-	-	0	-
市貝町	4	4	-	-	-	-	-
芳賀町	-	-	-	-	-	-	-
鹿沼林務事務所	1,933	1,322	570	-	2	39	-
鹿沼市	1,842	1,231	569	-	2	39	-
西方町	91	91	1	-	-	0	-
今市林務事務所	3,343	1,772	1,453	-	-	118	-
日光市	3,343	1,772	1,453	-	-	118	-
矢板林務事務所	1,853	1,331	431	-	0	91	-
矢板市	1,202	842	287	-	0	73	-
さくら市	19	18	0	-	-	-	-
塩谷町	633	471	144	-	-	18	-
高根沢町	-	-	-	-	-	-	-
大田原林務事務所	2,573	1,007	1,377	-	-	190	-
大田原市	193	188	4	-	-	0	-
那須塩原市	1,760	388	1,266	-	-	106	-
那須町	621	431	107	-	-	83	-
烏山林務事務所	324	281	39	-	3	0	-
那須烏山市	244	204	39	-	1	0	-
那珂川町	79	77	0	-	2	0	-
佐野林務事務所	773	692	80	-	0	0	-
足利市	257	205	53	-	-	-	-
佐野市	430	406	24	-	0	0	-
栃木市	60	60	1	-	-	-	-
小山市	-	-	-	-	-	-	-
下野市	-	-	-	-	-	-	-
壬生町	-	-	-	-	-	-	-
野木町	-	-	-	-	-	-	-
大平町	24	22	2	-	-	-	-
藤岡町	-	-	-	-	-	-	-
岩舟町	-	-	-	-	-	-	-
都賀町	-	-	-	-	-	-	-

第5表の4 市町村別・針広別林野面積(公有林)

(単位:ha)

市町村名	総数	針葉樹林	広葉樹林	針広混交林	竹林	無立木地	その他
平成16年3月31日	8,977	4,589	4,299	-	5	84	-
平成17年3月31日	8,977	4,589	4,299	-	5	84	-
平成18年3月31日	9,239	4,698	4,434	-	10	97	-
平成19年3月31日	9,303	4,764	4,428	-	10	101	-
平成20年3月31日	9,632	4,721	4,802	-	10	99	-
宇都宮林務事務所	760	557	198	-	0	5	-
宇都宮市	220	149	68	-	-	3	-
上三川町	2	-	2	-	-	-	-
真岡市	30	15	15	-	-	-	-
二宮町	1	0	1	-	0	-	-
益子町	110	87	22	-	-	1	-
茂木町	378	301	76	-	0	1	-
市貝町	6	2	4	-	-	0	-
芳賀町	13	3	10	-	-	0	-
鹿沼林務事務所	711	515	176	-	2	18	-
鹿沼市	709	514	176	-	1	18	-
西方町	2	1	0	-	1	-	-
今市林務事務所	4862	1365	3484	-	-	12	-
日光市	4862	1365	3484	-	-	12	-
矢板林務事務所	300	211	82	-	0	7	-
矢板市	40	32	2	-	-	6	-
さくら市	26	15	10	-	0	0	-
塩谷町	212	159	52	-	-	0	-
高根沢町	22	4	18	-	0	-	-
大田原林務事務所	1190	833	344	-	4	9	-
大田原市	328	290	35	-	0	2	-
那須塩原市	421	165	249	-	4	4	-
那須町	441	378	61	-	0	3	-
烏山林務事務所	435	291	137	-	1	6	-
那須烏山市	82	55	26	-	1	1	-
那珂川町	352	236	111	-	-	5	-
佐野林務事務所	1375	949	381	-	3	42	-
足利市	734	536	195	-	-	3	-
佐野市	288	204	60	-	1	23	-
栃木市	146	110	24	-	-	13	-
小山市	14	2	11	-	0	0	-
下野市	10	0	8	-	2	0	-
壬生町	16	1	13	-	-	2	-
野木町	5	3	2	-	-	-	-
大平町	12	1	11	-	-	-	-
藤岡町	1	1	1	-	-	-	-
岩舟町	137	90	47	-	-	1	-
都賀町	10	2	8	-	-	0	-

第5表の5 市町村別・針広別林野面積(社寺有林)

(単位:ha)

市町村名	総数	針葉樹林	広葉樹林	針広混交林	竹林	無立木地	その他
平成16年3月31日	8,564	5,291	2,833	-	18	421	-
平成17年3月31日	8,564	5,291	2,833	-	18	421	-
平成18年3月31日	8,547	5,287	2,821	-	18	422	-
平成19年3月31日	8,329	5,178	2,728	-	18	405	-
平成20年3月31日	8,330	5,178	2,730	-	18	404	-
宇都宮林務事務所	344	163	176	-	3	2	-
宇都宮市	77	49	27	-	0	1	-
上三川町	4	2	2	-	-	0	-
真岡市	44	14	27	-	2	0	-
二宮町	6	3	2	-	-	0	-
益子町	73	39	34	-	1	-	-
茂木町	109	44	65	-	1	0	-
市貝町	23	7	15	-	-	0	-
芳賀町	9	4	4	-	-	-	-
鹿沼林務事務所	1,917	991	859	-	2	64	-
鹿沼市	1,916	991	858	-	2	64	-
西方町	1	0	1	-	-	-	-
今市林務事務所	4,181	2,724	1,135	-	0	321	-
日光市	4,181	2,724	1,135	-	0	321	-
矢板林務事務所	127	102	22	-	1	3	-
矢板市	89	70	16	-	0	3	-
さくら市	13	10	2	-	1	-	-
塩谷町	17	15	2	-	-	-	-
高根沢町	8	6	1	-	0	-	-
大田原林務事務所	302	233	63	-	1	4	-
大田原市	165	146	17	-	1	1	-
那須塩原市	50	40	9	-	0	0	-
那須町	87	47	37	-	0	2	-
烏山林務事務所	153	98	53	-	1	1	-
那須烏山市	82	43	38	-	1	0	-
那珂川町	71	56	15	-	0	0	-
佐野林務事務所	1,306	867	421	-	8	10	-
足利市	441	241	197	-	2	1	-
佐野市	584	451	120	-	5	8	-
栃木市	138	91	46	-	0	0	-
小山市	11	7	4	-	0	0	-
下野市	7	5	1	-	-	-	-
壬生町	5	3	2	-	1	-	-
野木町	1	1	1	-	-	-	-
大平町	57	31	26	-	-	0	-
藤岡町	3	2	1	-	-	-	-
岩舟町	41	28	13	-	0	-	-
都賀町	18	8	10	-	0	1	-

第5表の6 市町村別・針広別林野面積(私有林)

(単位:ha)

市町村名	総数	針葉樹林	広葉樹林	針広混交林	竹林	無立木地	その他
平成16年3月31日	191,892	116,553	70,800	-	671	3,868	-
平成17年3月31日	192,639	117,091	70,923	-	671	3,955	-
平成18年3月31日	192,457	117,175	70,757	-	675	3,850	-
平成19年3月31日	192,695	117,189	71,026	-	677	3,801	-
平成20年3月31日	192,356	117,215	70,677	-	678	3,787	-
宇都宮林務事務所	24,795	11,072	13,248	-	125	350	-
宇都宮市	7,431	4,714	2,545	-	27	144	-
上三川町	145	27	115	-	0	3	-
真岡市	1,000	319	620	-	15	45	-
二宮町	400	129	255	-	7	10	-
益子町	2,406	1,237	1,099	-	17	52	-
茂木町	10,347	3,833	6,430	-	34	50	-
市貝町	2,366	620	1,705	-	16	25	-
芳賀町	700	191	478	-	9	22	-
鹿沼林務事務所	28,776	22,503	5,862	-	28	383	-
鹿沼市	27,559	21,885	5,300	-	24	349	-
西方町	1,217	618	562	-	4	33	-
今市林務事務所	32,808	20,777	10,928	-	24	1,079	-
日光市	32,808	20,777	10,928	-	24	1,079	-
矢板林務事務所	15,640	11,477	3,934	-	35	194	-
矢板市	6,297	4,907	1,290	-	9	91	-
さくら市	2,457	1,552	852	-	18	34	-
塩谷町	6,446	4,818	1,564	-	2	61	-
高根沢町	440	199	227	-	6	8	-
大田原林務事務所	40,233	21,447	17,807	-	223	756	-
大田原市	11,600	9,193	2,187	-	75	144	-
那須塩原市	11,476	5,214	5,853	-	38	371	-
那須町	17,157	7,040	9,766	-	110	241	-
烏山林務事務所	16,667	9,659	6,809	-	98	102	-
那須烏山市	7,401	3,662	3,623	-	55	61	-
那珂川町	9,266	5,997	3,186	-	42	41	-
佐野林務事務所	33,437	20,280	12,089	-	144	924	-
足利市	6,270	3,464	2,716	-	22	68	-
佐野市	19,292	13,060	5,656	-	72	504	-
栃木市	3,990	2,611	1,204	-	16	160	-
小山市	543	165	356	-	9	13	-
下野市	292	52	231	-	2	8	-
壬生町	389	81	281	-	7	19	-
野木町	212	111	96	-	3	1	-
大平町	425	114	299	-	4	8	-
藤岡町	172	47	114	-	3	7	-
岩舟町	1,346	404	815	-	3	123	-
都賀町	505	171	321	-	2	11	-

第6表 市町村別・人工林天然林別林野面積

(単位:ha)

市町村名	総 数			
	計	人工林	天然林	その他
平成16年3月31日	350,028	157,119	178,954	13,954
平成17年3月31日	350,035	157,095	178,994	13,946
平成18年3月31日	349,542	157,149	178,580	13,813
平成19年3月31日	349,531	156,740	179,022	13,769
平成20年3月31日	349,306	156,668	178,913	13,725
宇都宮林務事務所	28,057	11,732	15,759	566
宇都宮市	8,245	5,095	2,926	225
上三川町	152	14	134	4
真岡市	1,074	183	829	63
二宮町	407	56	334	17
益子町	3,955	1,667	2,187	102
茂木町	11,104	4,076	6,943	85
市貝町	2,399	487	1,870	41
芳賀町	722	155	536	31
鹿沼林務事務所	35,008	26,234	8,194	579
鹿沼市	33,696	25,550	7,604	541
西方町	1,312	684	590	38
今市林務事務所	125,586	41,125	77,581	6,878
日光市	125,586	41,125	77,581	6,878
矢板林務事務所	24,156	15,323	8,258	576
矢板市	9,785	6,725	2,802	258
さくら市	2,528	1,326	1,148	53
塩谷町	11,373	7,085	4,037	251
高根沢町	470	186	270	14
大田原林務事務所	77,659	30,330	43,742	3,587
大田原市	15,316	11,993	2,929	394
那須塩原市	38,689	9,224	27,684	1,781
那須町	23,654	9,113	13,130	1,412
烏山林務事務所	20,470	11,825	8,267	378
那須烏山市	8,132	3,732	4,273	126
那珂川町	12,337	8,093	3,994	250
佐野林務事務所	38,371	20,098	17,112	1,161
足利市	7,939	3,407	4,433	98
佐野市	21,839	13,418	7,779	641
栃木市	4,335	2,634	1,512	189
小山市	568	29	516	23
下野市	309	19	278	12
壬生町	410	33	348	29
野木町	218	27	187	5
大平町	518	97	409	12
藤岡町	176	4	161	11
岩舟町	1,524	283	1,115	127
都賀町	533	147	372	14

前ページからの続き (単位:ha)

市町村名	国 有 林			
	計	人工林	天然林	その他
平成16年3月31日	128,898	35,753	84,767	8,378
平成17年3月31日	128,159	35,287	84,589	8,283
平成18年3月31日	127,883	34,876	84,741	8,267
平成19年3月31日	127,965	34,590	85,091	8,284
平成20年3月31日	127,833	34,556	84,993	8,284
宇都宮林務事務所	1,802	1,276	447	79
宇都宮市	494	413	33	48
上三川町	-	-	-	-
真岡市	-	-	-	-
二宮町	-	-	-	-
益子町	1,308	864	414	31
茂木町	-	-	-	-
市貝町	-	-	-	-
芳賀町	-	-	-	-
鹿沼林務事務所	1,671	1,109	521	41
鹿沼市	1,671	1,109	521	41
西方町	-	-	-	-
今市林務事務所	80,391	17,361	57,706	5,323
日光市	80,391	17,361	57,706	5,323
矢板林務事務所	6,236	2,895	3,097	245
矢板市	2,156	1,023	1,056	76
さくら市	14	-	14	-
塩谷町	4,066	1,871	2,026	169
高根沢町	-	-	-	-
大田原林務事務所	33,361	8,609	22,352	2,400
大田原市	3,030	2,614	247	169
那須塩原市	24,981	4,712	19,012	1,258
那須町	5,349	1,283	3,093	973
烏山林務事務所	2,891	2,436	289	166
那須烏山市	323	231	85	6
那珂川町	2,568	2,205	204	159
佐野林務事務所	1,481	870	581	30
足利市	236	17	216	3
佐野市	1,245	853	364	28
栃木市	-	-	-	-
小山市	-	-	-	-
下野市	-	-	-	-
壬生町	-	-	-	-
野木町	-	-	-	-
大平町	-	-	-	-
藤岡町	-	-	-	-
岩舟町	-	-	-	-
都賀町	-	-	-	-

前ページからの続き (単位:ha)

市町村名	民 有 林			
	計	人工林	天然林	その他
平成16年3月31日	221,130	121,365	94,187	5,576
平成17年3月31日	221,876	121,808	94,405	5,664
平成18年3月31日	221,659	122,273	93,840	5,546
平成19年3月31日	221,566	122,150	93,931	5,485
平成20年3月31日	221,473	122,112	93,920	5,441
宇都宮林務事務所	26,255	10,456	15,312	487
宇都宮市	7,751	4,682	2,893	177
上三川町	152	14	134	4
真岡市	1,074	183	829	63
二宮町	407	56	334	17
益子町	2,647	803	1,773	71
茂木町	11,104	4,076	6,943	85
市貝町	2,399	487	1,870	41
芳賀町	722	155	536	31
鹿沼林務事務所	33,337	25,125	7,673	538
鹿沼市	32,025	24,441	7,083	500
西方町	1,312	684	590	38
今市林務事務所	45,195	23,764	19,875	1,555
日光市	45,195	23,764	19,875	1,555
矢板林務事務所	17,920	12,428	5,161	331
矢板市	7,629	5,702	1,746	182
さくら市	2,514	1,326	1,134	53
塩谷町	7,307	5,214	2,011	82
高根沢町	470	186	270	14
大田原林務事務所	44,298	21,721	21,390	1,187
大田原市	12,286	9,379	2,682	225
那須塩原市	13,708	4,512	8,672	523
那須町	18,305	7,830	10,037	439
烏山林務事務所	17,579	9,389	7,978	212
那須烏山市	7,809	3,501	4,188	120
那珂川町	9,769	5,888	3,790	91
佐野林務事務所	36,890	19,228	16,531	1,131
足利市	7,703	3,390	4,217	95
佐野市	20,594	12,565	7,415	613
栃木市	4,335	2,634	1,512	189
小山市	568	29	516	23
下野市	309	19	278	12
壬生町	410	33	348	29
野木町	218	27	187	5
大平町	518	97	409	12
藤岡町	176	4	161	11
岩舟町	1,524	283	1,115	127
都賀町	533	147	372	14

第7表 市町村別・人工林天然林別林野蓄積

(単位:千m3)

市町村名	総 数			
	計	人工林	天然林	その他
平成16年3月31日	61,719	37,677	24,038	6
平成17年3月31日	61,656	37,619	24,031	6
平成18年3月31日	63,750	39,222	24,526	2
平成19年3月31日	65,299	40,374	24,923	2
平成20年3月31日	66,108	41,092	25,014	2
宇都宮林務事務所	5,012	2,758	2,254	-
宇都宮市	1,677	1,265	412	-
上三川町	21	3	18	-
真岡市	146	33	113	-
二宮町	63	12	52	-
益子町	737	316	421	-
茂木町	1,933	1,006	927	-
市貝町	340	96	244	-
芳賀町	95	27	67	-
鹿沼林務事務所	9,322	8,344	978	-
鹿沼市	9,072	8,152	920	-
西方町	251	192	58	-
今市林務事務所	20,570	9,493	11,075	2
日光市	20,570	9,493	11,075	2
矢板林務事務所	5,025	4,045	980	-
矢板市	2,124	1,831	294	-
さくら市	438	275	163	-
塩谷町	2,387	1,893	494	-
高根沢町	75	45	29	-
大田原林務事務所	13,998	8,009	5,989	-
大田原市	3,902	3,460	441	-
那須塩原市	5,936	2,053	3,883	-
那須町	4,161	2,497	1,664	-
烏山林務事務所	4,359	3,199	1,160	-
那須烏山市	1,604	1,013	591	-
那珂川町	2,755	2,186	569	-
佐野林務事務所	7,821	5,243	2,578	-
足利市	1,461	820	641	-
佐野市	4,853	3,637	1,217	-
栃木市	880	658	223	-
小山市	86	7	79	-
下野市	43	4	38	-
壬生町	54	6	47	-
野木町	37	6	31	-
大平町	73	13	60	-
藤岡町	25	1	24	-
岩舟町	240	68	171	-
都賀町	70	22	48	-

前ページからの続き (単位:千m3)

市町村名	国 有 林			
	計	人工林	天然林	その他
平成16年3月31日	17,871	6,065	11,802	6
平成17年3月31日	17,670	5,911	11,754	6
平成18年3月31日	17,835	5,984	11,849	2
平成19年3月31日	17,830	5,971	11,856	2
平成20年3月31日	17,769	5,968	11,798	2
宇都宮林務事務所	281	225	56	-
宇都宮市	89	84	5	-
上三川町	-	-	-	-
真岡市	-	-	-	-
二宮町	-	-	-	-
益子町	192	141	51	-
茂木町	-	-	-	-
市貝町	-	-	-	-
芳賀町	-	-	-	-
鹿沼林務事務所	258	195	63	-
鹿沼市	258	195	63	-
西方町	-	-	-	-
今市林務事務所	10,839	2,576	8,261	2
日光市	10,839	2,576	8,261	2
矢板林務事務所	927	526	401	-
矢板市	327	191	137	-
さくら市	-	-	-	-
塩谷町	599	335	264	-
高根沢町	-	-	-	-
大田原林務事務所	4,685	1,754	2,930	-
大田原市	643	615	28	-
那須塩原市	3,491	873	2,618	-
那須町	551	267	284	-
烏山林務事務所	569	540	29	-
那須烏山市	75	66	9	-
那珂川町	494	474	20	-
佐野林務事務所	210	152	58	-
足利市	14	2	12	-
佐野市	196	150	47	-
栃木市	-	-	-	-
小山市	-	-	-	-
下野市	-	-	-	-
壬生町	-	-	-	-
野木町	-	-	-	-
大平町	-	-	-	-
藤岡町	-	-	-	-
岩舟町	-	-	-	-
都賀町	-	-	-	-

前ページからの続き (単位:千m3)

市町村名	民 有 林			
	計	人工林	天然林	その他
平成16年3月31日	43,848	31,612	12,236	-
平成17年3月31日	43,985	31,708	12,277	-
平成18年3月31日	45,916	33,238	12,678	-
平成19年3月31日	47,469	34,403	13,067	-
平成20年3月31日	48,339	35,124	13,216	-
宇都宮林務事務所	4,731	2,533	2,198	-
宇都宮市	1,588	1,181	407	-
上三川町	21	3	18	-
真岡市	146	33	113	-
二宮町	63	12	52	-
益子町	545	175	370	-
茂木町	1,933	1,006	927	-
市貝町	340	96	244	-
芳賀町	95	27	67	-
鹿沼林務事務所	9,064	8,149	915	-
鹿沼市	8,814	7,957	857	-
西方町	251	192	58	-
今市林務事務所	9,731	6,917	2,814	-
日光市	9,731	6,917	2,814	-
矢板林務事務所	4,098	3,519	579	-
矢板市	1,797	1,640	157	-
さくら市	438	275	163	-
塩谷町	1,788	1,558	230	-
高根沢町	75	45	29	-
大田原林務事務所	9,313	6,255	3,059	-
大田原市	3,259	2,845	413	-
那須塩原市	2,445	1,180	1,265	-
那須町	3,610	2,230	1,380	-
烏山林務事務所	3,790	2,659	1,131	-
那須烏山市	1,529	947	582	-
那珂川町	2,261	1,712	549	-
佐野林務事務所	7,611	5,091	2,520	-
足利市	1,447	818	629	-
佐野市	4,657	3,487	1,170	-
栃木市	880	658	223	-
小山市	86	7	79	-
下野市	43	4	38	-
壬生町	54	6	47	-
野木町	37	6	31	-
大平町	73	13	60	-
藤岡町	25	1	24	-
岩舟町	240	68	171	-
都賀町	70	22	48	-

第8表の1 樹種別・齢級別資源構成(民有林)

(単位:千m3)

齢級	人 工 林				天 然 林				計	
	針 葉 樹		広 葉 樹		針 葉 樹		広 葉 樹			
	蓄積	成長量	蓄積	成長量	蓄積	成長量	蓄積	成長量	蓄積	成長量
1	0	0	0	1	0	0	0	0	0	1
2	0	13	7	1	0	0	7	1	14	14
3	81	20	10	0	0	0	28	2	120	22
4	214	34	10	0	1	0	64	3	288	38
5	592	54	5	0	2	0	162	6	761	60
6	1,384	48	1	0	8	0	249	6	1,643	54
7	1,825	60	1	0	15	0	361	7	2,202	68
8	3,246	82	1	0	32	1	585	6	3,863	89
9	5,975	89	1	0	100	1	1,398	14	7,473	104
10	7,115	53	1	0	323	3	2,027	17	9,466	74
11	5,485	23	1	0	425	3	1,619	8	7,529	34
12	2,746	9	0	0	513	4	1,075	6	4,334	18
13	1,466	4	0	0	405	2	480	1	2,351	8
14	1,156	3	0	0	302	1	271	1	1,728	4
15	904	2	0	0	197	0	183	0	1,284	2
16	832	1	3	0	152	0	201	0	1,188	2
17	783	0	0	0	124	0	135	0	1,043	1
18	490	0	2	0	122	0	112	0	727	1
19	326	0	0	0	72	0	66	0	464	0
20	194	0	0	0	39	0	18	0	251	0
21以上	266	0	0	0	611	0	733	3	1,610	3
計	35,080	495	44	2	3,442	18	9,774	82	48,339	597

第8表の2 樹種別・齢級別面積・蓄積・成長量(民有林)

[針葉樹]

(単位 面積:ha, 蓄積・成長量:m3)

齢級	総数			すぎ			ひのき		
	面積	蓄積	成長量	面積	蓄積	成長量	面積	蓄積	成長量
1	512	0	0	256	0	0	252	0	0
2	1,351	0	0	517	0	0	765	0	0
3	1,945	81,086	12,547	577	35,905	6,563	1,324	43,588	5,740
4	2,735	214,509	19,673	652	81,443	6,871	2,030	129,743	12,555
5	5,072	594,264	34,385	1,128	203,680	10,058	3,873	384,140	23,957
6	8,182	1,392,308	54,662	2,411	574,553	19,894	5,536	782,478	33,441
7	8,637	1,840,730	48,306	3,320	923,316	22,491	4,803	832,252	24,152
8	13,102	3,277,642	60,553	6,377	1,949,611	34,298	5,443	1,092,925	22,227
9	21,090	6,074,223	83,540	11,952	4,032,206	55,032	6,094	1,371,979	19,305
10	22,975	7,437,685	92,136	14,881	5,445,830	69,253	5,486	1,370,838	16,206
11	16,741	5,909,998	56,621	11,441	4,542,351	44,053	3,107	833,551	8,465
12	8,969	3,259,039	26,220	5,563	2,354,544	19,659	1,205	345,438	2,699
13	5,004	1,870,373	10,678	2,671	1,187,271	7,312	859	257,848	1,143
14	3,803	1,457,307	5,439	1,929	884,677	3,925	826	256,694	490
15	2,795	1,100,307	2,817	1,385	658,939	2,257	697	225,577	250
16	2,480	983,728	2,107	1,171	582,284	1,531	738	239,810	191
17	2,223	907,896	1,365	1,058	533,168	1,089	729	240,370	143
18	1,614	612,429	732	682	337,520	444	428	142,209	39
19	988	398,188	310	461	226,899	234	293	96,458	42
20	582	233,122	88	265	130,326	58	184	62,034	4
21以上	3,060	876,947	329	429	205,511	23	150	50,094	10
計	133,861	38,521,781	512,508	69,124	24,890,034	305,045	44,823	8,758,026	171,059

数量すべて単位未満を四捨五入しているの、個々の数字を合計しても総数に一致しない場合がある。

前ページからの続き

(単位 面積:ha, 蓄積・成長量:m3)

齡 級	ま っ			か ら ま っ			そ の 他		
	面積	蓄積	成長量	面積	蓄積	成長量	面積	蓄積	成長量
1	1	0	0	3	0	0	0	0	0
2	10	0	0	57	0	0	2	0	0
3	17	937	112	14	448	110	13	208	22
4	19	1,573	107	14	1,151	101	20	599	39
5	21	2,647	137	24	2,386	156	26	1,411	77
6	60	9,734	405	171	24,947	907	4	596	15
7	140	25,143	598	363	56,867	983	12	3,152	82
8	750	152,179	2,662	526	81,434	1,340	7	1,493	26
9	2,606	595,203	8,213	412	70,078	895	27	4,757	95
10	2,205	545,370	5,977	392	72,218	663	11	3,429	37
11	1,738	452,375	3,462	404	72,614	489	51	9,107	152
12	1,868	502,356	3,280	175	31,499	154	158	25,202	428
13	1,430	413,006	2,187	37	9,210	25	8	3,038	11
14	994	301,801	965	23	6,057	5	31	8,078	54
15	648	199,991	270	57	13,160	32	8	2,640	8
16	410	130,200	120	20	4,371	4	141	27,063	261
17	395	124,883	113	20	4,171	0	21	5,304	20
18	274	86,599	52	28	4,893	0	202	41,208	197
19	216	70,931	23	1	185	0	17	3,715	11
20	118	37,810	19	5	952	0	9	2,000	7
21以上	210	65,994	46	62	10,178	0	2,209	545,170	250
計	14,130	3,718,732	28,748	2,808	466,819	5,864	2,977	688,170	1,792

第8表の3 樹種別・齢級別面積・蓄積・成長量(民有林)

[広葉樹]

(単位 面積:ha, 蓄積・成長量:m3)

齢級	総数			きり			ぶな		
	面積	蓄積	成長量	面積	蓄積	成長量	面積	蓄積	成長量
1	309	0	0	0	0	0	0	0	0
2	788	14,344	1,842	0	2	0	1	9	2
3	1,216	38,660	2,696	0	1	0	3	58	4
4	1,395	73,742	3,656	0	0	0	1	27	2
5	2,464	166,588	6,087	1	33	0	8	358	22
6	3,008	250,346	6,046	2	120	1	3	145	7
7	3,667	361,703	7,505	0	0	0	2	180	5
8	5,205	585,762	6,188	0	0	0	5	429	10
9	11,505	1,398,923	14,181	0	0	0	4	428	11
10	15,745	2,028,633	16,986	0	0	0	2	254	4
11	12,414	1,619,489	7,675	0	0	0	7	860	6
12	8,063	1,075,404	5,660	0	0	0	13	1,655	13
13	3,547	480,315	1,475	0	0	0	11	1481	0
14	1,923	270,582	507	0	0	0	1	131	0
15	1,320	183,512	38	0	0	0	49	6515	0
16	1,488	204,485	250	0	0	0	27	3700	0
17	987	134,724	175	0	0	0	7	995	6
18	991	114,143	450	0	0	0	54	7291	50
19	527	65,857	147	0	0	0	45	6052	38
20	139	17,552	64	0	0	0	12	1613	10
21以上	5,470	732,834	2,786	0	0	0	909	123514	779
計	82,171	9,817,598	84,414	2	156	1	1,165	155,695	969

数量すべて単位未満を四捨五入しているため、個々の数字を合計しても総数に一致しない場合がある。

前ページからの続き

(単位 面積:ha, 蓄積・成長量:m3)

齢 級	くぬぎ			その他		
	面積	蓄積	成長量	面積	蓄積	成長量
1	10	0	0	299	0	0
2	15	301	22	772	14,032	1,818
3	16	632	18	1,198	37,969	2,674
4	28	1,662	58	1,366	72,053	3,596
5	78	5,980	157	2,377	160,217	5,908
6	124	11,611	234	2,880	238,470	5,804
7	190	20,286	228	3,474	341,237	7,272
8	456	53,915	369	4,744	531,418	5,809
9	999	127,000	810	10,502	1,271,495	13,360
10	1,089	145,327	969	14,653	1,883,052	16,013
11	418	55,518	346	11,989	1,563,111	7,323
12	113	15,517	115	7,937	1,058,232	5,532
13	18	2,471	14	3,517	476,363	1,461
14	2	292	1	1,920	270,159	506
15	1	89	0	1,271	176,908	38
16	0	47	0	1,460	200,738	250
17	0	0	0	979	133,729	169
18	0	0	0	937	106,852	400
19	0	0	0	482	59,805	109
20	0	0	0	127	15,939	54
21以上	0	0	0	4,561	609,320	2,007
計	3,558	440,648	3,341	77,445	9,221,099	80,103

第9表 森林施業計画認定実績

(単位:件、ha)

年 度	件数	面積
平成15年度	216	39,918
平成16年度	40	3,704
平成17年度	18	2,417
平成18年度	83	6,487
平成19年度	154	31,636

第10表 森林のゾーン区分別集計表

(単位:ha)

市町村名	水 土 保 全 林				森 林 と 人 と の 共 生 林			
	国有林	民有林	計(a)	比率(a/d)	国有林	民有林	計(b)	比率(b/d)
宇都宮林務事務所	1,073	12,363	13,436	48	384	3,865	4,249	15
宇都宮市	72	2,057	2,129	26	90	1,816	1,906	23
上三川町	-	-		0	-	152	152	100
真岡市	-	114	114	11	-	419	419	39
二宮町	-	-		0	-	90	90	22
益子町	1,001	34	1,035	26	294	361	655	17
茂木町	-	9,992	9,992	90	-	200	200	2
市貝町	-	143	143	6	-	320	320	13
芳賀町	-	23	23	3	-	507	507	70
鹿沼林務事務所	1,461	31,542	33,003	94	37	272	309	1
鹿沼市	1,461	30,435	31,896	95	37	167	204	1
西方町	-	1,107	1,107	84	-	105	105	8
今市林務事務所	57,574	45,094	102,668	82	21,617	101	21,718	17
日光市	57,574	45,094	102,668	82	21,617	101	21,718	17
矢板林務事務所	4,207	10,324	14,531	60	1,578	832	2,410	10
矢板市	986	3,655	4,641	47	982	712	1,694	17
さくら市	-	18	18	1	-	13	13	1
塩谷町	3,221	6,652	9,873	87	596	100	696	6
高根沢町	-	0	0	0	-	7	7	1
大田原林務事務所	15,749	28,889	44,638	58	15,379	2,077	17,456	23
大田原市	2,541	5,089	7,630	50	22	346	368	2
那須塩原市	11,642	8,012	19,654	51	13,003	1,209	14,212	37
那須町	1,566	15,788	17,354	77	2,354	523	2,877	13
烏山林務事務所	2,138	8,674	10,812	53	-	927	927	5
那須烏山市	191	2,481	2,672	33	-	243	243	3
那珂川町	1,947	6,194	8,141	66	-	684	684	6
佐野林務事務所	1,132	14,408	15,540	41	296	4,940	5,236	14
足利市	-	3,050	3,050	38	230	1,321	1,551	20
佐野市	1,132	11,118	12,250	56	67	684	751	3
栃木市	-	118	118	3	-	120	120	3
小山市	-	-		0	-	568	568	100
下野市	-	-		0	-	309	309	100
壬生町	-	23	23	6	-	383	383	93
野木町	-	-		0	-	218	218	100
大平町	-	30	30	6	-	489	489	94
藤岡町	-	-		0	-	176	176	100
岩舟町	-	61	61	4	-	625	625	41
都賀町	-	9	9	2	-	46	46	9
計	83,334	151,295	234,629	67	39,291	13,013	52,304	15

国有林については、林野庁所管の国有林(官行造林を除く)のみである。

前ページからの続き (単位:ha)

市町村名	資源の循環利用林				合計		
	国有林	民有林	計(c)	比率(c/d)	国有林	民有林	計(d)
宇都宮林務事務所	346	10,027	10,373	37	1,802	26,255	28,057
宇都宮市	332	3,879	4,211	51	494	7,751	8,245
上三川町	-	-		0	-	152	152
真岡市	-	541	541	50	-	1,074	1,074
二宮町	-	316	316	78	-	407	407
益子町	14	2,252	2,266	57	1,308	2,647	3,955
茂木町	-	912	912	8	-	11,104	11,104
市貝町	-	1,935	1,935	81	-	2,399	2,399
芳賀町	-	192	192	27	-	722	722
鹿沼林務事務所	92	1,522	1,614	5	1,590	33,337	34,927
鹿沼市	92	1,422	1,514	5	1,590	32,025	33,615
西方町	-	100	100	8	-	1,312	1,312
今市林務事務所	1,119	-	1,119	1	80,311	45,195	125,506
日光市	1,119	-	1,119	1	80,311	45,195	125,506
矢板林務事務所	437	6,764	7,201	30	6,222	17,920	24,142
矢板市	188	3,262	3,450	35	2,156	7,629	9,785
さくら市	-	2,483	2,483	99	-	2,514	2,514
塩谷町	249	556	805	7	4,066	7,307	11,373
高根沢町	-	463	463	99	-	470	470
大田原林務事務所	1,015	13,332	14,347	19	32,142	44,298	76,440
大田原市	468	6,851	7,319	48	3,030	12,286	15,316
那須塩原市	281	4,487	4,768	12	24,927	13,708	38,635
那須町	266	1,994	2,260	10	4,185	18,305	22,490
烏山林務事務所	752	7,977	8,729	43	2,891	17,579	20,470
那須烏山市	132	5,086	5,218	64	323	7,809	8,132
那珂川町	621	2,891	3,512	28	2,568	9,769	12,337
佐野林務事務所	52	17,542	17,594	46	1,481	36,890	38,371
足利市	6	3,332	3,338	42	236	7,703	7,939
佐野市	46	8,792	8,838	40	1,245	20,594	21,839
栃木市	-	4,098	4,098	95	-	4,335	4,335
小山市	-	-		0	-	568	568
下野市	-	-		0	-	309	309
壬生町	-	4	4	1	-	410	410
野木町	-	-		0	-	218	218
大平町	-	-		0	-	518	518
藤岡町	-	-		0	-	176	176
岩舟町	-	839	839	55	-	1,524	1,524
都賀町	-	478	478	90	-	533	533
計	3,813	57,165	60,978	18	126,438	221,473	347,912

3 造林

第1表 民有林造林状況

(単位:ha)

区 分	総 数	針 葉 ・ 広 葉 樹 別	
		針 葉 樹	広 葉 樹
平成15年度	335	219	116
平成16年度	331	214	117
平成17年度	272	170	102
平成18年度	344	205	139
平成19年度	308	154	154

第2表 民有林山行苗生産量

(単位:千本)

区分	総数	針葉樹				広葉樹
		計	すぎ	ひのき	その他	
平成15年度	1,493	1,493	660	833	-	-
平成16年度	1,328	1,328	601	727	-	-
平成17年度	1,066	1,066	479	587	-	-
平成18年度	1,049	1,049	494	555	-	-
平成19年度	1,120	1,120	510	610	-	-
宇都宮	17	17		17	-	-
鹿沼	343	343	85	258	-	-
今市	4	4		4	-	-
矢板	0	0			-	-
大田原	0	0			-	-
烏山	19	19		19	-	-
佐野	737	737	425	312	-	-

第3表 民有林樹種別苗畑面積

(単位: a)

区 分	総 数				す ぎ			ひ の き				そ の 他				
	総 数	播 種 床	2 年 生	3 年 生	計	播 種 床	2 年 生	3 年 生	計	播 種 床	2 年 生	3 年 生	計	播 種 床	2 年 生	3 年 生
平成15年度	1,265	22	228	1,015	594	15	119	460	671	7	109	555	-	-	-	-
平成16年度	1,530	17	247	1,266	627	12	132	483	903	5	115	783	-	-	-	-
平成17年度	1,354	33	354	967	625	18	172	435	729	15	182	532	-	-	-	-
平成18年度	1,251	29	321	901	554	13	141	400	697	16	180	501	-	-	-	-
平成19年度	1,213	10	297	906	604	2	150	452	609	8	147	454	-	-	-	-
宇 都 宮	11	-	4	7	-				11		4	7	-	-	-	-
鹿 沼	418	10	100	308	151	2	37	112	267	8	63	196	-	-	-	-
今 市	-	-	-	-	-	-	-	-	-	-	-	-	-	-	-	-
矢 板	-	-	-	-	-				-				-	-	-	-
大 田 原	-	-	-	-	-				-				-	-	-	-
烏 山	26	0	4	22	0				26		4	22	-	-	-	-
佐 野	758	0	189	569	453		113	340	305		76	229	-	-	-	-

第4表 民有林市町村別造林面積

(単位:ha)

市 町 村	総 数			す ぎ			ひ の き		
	総数	再造	拡大	総数	再造	拡大	総数	再造	拡大
平成15年3月31日	379	278	101	80	71	9	108	74	34
平成16年3月31日	335	251	84	97	89	8	143	117	26
平成17年3月31日	331	219	112	90	89	1	124	90	34
平成18年3月31日	272	199	73	83	82	1	83	75	8
平成19年3月31日	344	235	109	86	85	1	117	97	20
平成20年3月31日	308	228	80	72	71	1	82	78	4
補助造林	288	208	80	62	61	1	72	68	4
緑資源機構造林	20	20	0	10	10	-	10	10	-
融資造林	-	-	-	-	-	-	-	-	-
自力造林	-	-	-	-	-	-	-	-	-
県総計	308	228	80	72	71	1	82	78	4
宇都宮林務事務所	17	15	2	0	0	0	4	2	2
宇都宮市	2	2	0	-	-	-	2	2	-
上三川町	-	-	-	-	-	-	-	-	-
真岡市	-	-	-	-	-	-	-	-	-
二宮町	-	-	-	-	-	-	-	-	-
益子町	0	0	0	-	-	-	-	-	-
茂木町	14	13	1	-	-	-	1	-	1
市貝町	1	0	1	-	-	-	1	-	1
芳賀町	0	0	0	-	-	-	-	-	-
鹿沼林務事務所	51	41	10	14	14	0	27	27	0
鹿沼市	41	41	0	14	14	-	27	27	-
西方町	10	0	10	-	-	-	-	-	-
今市林務事務所	51	51	0	22	22	0	22	22	0
日光市	51	51	0	22	22	-	22	22	-
矢板林務事務所	13	11	2	3	3	0	6	5	1
矢板市	6	5	1	2	2	-	3	2	1
さくら市	1	0	1	-	-	-	-	-	-
塩谷町	6	6	0	1	1	-	3	3	-
高根沢町	0	0	-	-	-	-	-	-	-
大田原林務事務所	73	21	52	4	4	0	0	0	0
大田原市	0	0	0	-	-	-	-	-	-
那須塩原市	13	10	3	-	-	-	-	-	-
那須町	60	11	49	4	4	-	-	-	-
烏山林務事務所	59	45	14	7	6	1	3	2	1
那須烏山市	28	20	8	1	1	-	2	1	1
那珂川町	31	25	6	6	5	1	1	1	-
佐野林務事務所	24	24	0	12	12	0	10	10	0
足利市	9	9	0	3	3	-	6	6	-
佐野市	15	15	0	9	9	-	4	4	-
栃木市	-	-	-	-	-	-	-	-	-
小山市	-	-	-	-	-	-	-	-	-
下野市	-	-	-	-	-	-	-	-	-
壬生町	-	-	-	-	-	-	-	-	-
野木町	-	-	-	-	-	-	-	-	-
大平町	-	-	-	-	-	-	-	-	-
藤岡町	-	-	-	-	-	-	-	-	-
岩舟町	-	-	-	-	-	-	-	-	-
都賀町	-	-	-	-	-	-	-	-	-

前ページからの続き (単位:ha)

市 町 村	あ か ま つ			そ の 他		
	総数	再造	拡大	総数	再造	拡大
平成15年3月31日	-	-	-	191	133	58
平成16年3月31日	-	-	-	95	45	50
平成17年3月31日	-	-	-	117	40	77
平成18年3月31日	-	-	-	106	42	64
平成19年3月31日	-	-	-	141	53	88
平成20年3月31日	-	-	-	154	79	75
補助造林	-	-	-	154	79	75
緑資源機構造林	-	-	-	-	-	-
融資造林	-	-	-	-	-	-
自力造林	-	-	-	-	-	-
県総計	-	-	-	154	79	75
宇都宮林務事務所	-	-	-	13	13	0
宇都宮市	-	-	-	-	-	-
上三川町	-	-	-	-	-	-
真岡市	-	-	-	-	-	-
二宮町	-	-	-	-	-	-
益子町	-	-	-	-	-	-
茂木町	-	-	-	13	13	-
市貝町	-	-	-	-	-	-
芳賀町	-	-	-	-	-	-
鹿沼林務事務所	-	-	-	10	0	10
鹿沼市	-	-	-	-	-	-
西方町	-	-	-	10	-	10
今市林務事務所	-	-	-	7	7	0
日光市	-	-	-	7	7	-
矢板林務事務所	-	-	-	4	3	1
矢板市	-	-	-	1	1	-
さくら市	-	-	-	1	-	1
塩谷町	-	-	-	2	2	-
高根沢町	-	-	-	-	-	-
大田原林務事務所	-	-	-	69	17	52
大田原市	-	-	-	-	-	-
那須塩原市	-	-	-	13	10	3
那須町	-	-	-	56	7	49
烏山林務事務所	-	-	-	49	37	12
那須烏山市	-	-	-	25	18	7
那珂川町	-	-	-	24	19	5
佐野林務事務所	-	-	-	2	2	0
足利市	-	-	-	-	-	-
佐野市	-	-	-	2	2	-
栃木市	-	-	-	-	-	-
小山市	-	-	-	-	-	-
下野市	-	-	-	-	-	-
壬生町	-	-	-	-	-	-
野木町	-	-	-	-	-	-
大平町	-	-	-	-	-	-
藤岡町	-	-	-	-	-	-
岩舟町	-	-	-	-	-	-
都賀町	-	-	-	-	-	-

第5表 母樹林指定面積

(単位:ha)

区 分	総数	特別母樹林 (国有林)			育種母樹林 (民有林)				普通母樹林 (民有林)			
		計	ヒノキ	カラマツ	計	スギ	ヒノキ	アカマツ	計	スギ	ヒノキ	アカマツ
平成16年3月31日	180.89	22.54	8.89	13.65	15.86	5.16	8.70	2.00	142.49	53.63	88.86	-
平成17年3月31日	159.49	22.54	8.89	13.65	15.86	5.16	8.70	2.00	121.09	52.58	68.51	-
平成18年3月31日	159.49	22.54	8.89	13.65	15.86	5.16	8.70	2.00	121.09	52.58	68.51	-
平成19年3月31日	159.49	22.54	8.89	13.65	15.86	5.16	8.70	2.00	121.09	52.58	68.51	-
平成20年3月31日	159.49	22.54	8.89	13.65	15.86	5.16	8.70	2.00	121.09	52.58	68.51	-
宇 都 宮	12.96	-	-	-	3.07	1.07	-	2.00	9.89	3.50	6.39	-
鹿 沼	21.23	-	-	-	-	-	-	-	21.23	4.71	16.52	-
今 市	48.60	22.54	8.89	13.65	12.79	4.09	8.70	-	13.27	6.43	6.84	-
矢 板	25.13	-	-	-	-	-	-	-	25.13	12.87	12.26	-
大 田 原	22.58	-	-	-	-	-	-	-	22.58	13.64	8.94	-
烏 山	22.00	-	-	-	-	-	-	-	22.00	9.27	12.73	-
佐 野	6.99	-	-	-	-	-	-	-	6.99	2.16	4.83	-

第6表 森林国営保険契約状況

(単位:ha、千円)

区 分	面 積	保 険 金	保 険 料
平 成 1 5 年 度	5,956	15,872,625	61,847
平 成 1 6 年 度	5,813	16,261,823	66,004
平 成 1 7 年 度	5,786	13,077,859	58,285
平 成 1 8 年 度	5,893	12,586,501	54,500
平 成 1 9 年 度	5,600	12,513,173	54,131

平成7年4月15日から森林共済セット保険契約

平成12年12月15日から森林国営保険契約

4 緑化

第1表 都市近郊林造成事業

(単位:ha)

林務事務所	設定総面積	当該年度事業実績	当該事業年度事業実績内訳				
			新植	補植	下刈	除伐	間伐
平成15年度	160	18	-	-	-	5	13
平成16年度	160	19	-	-	-	-	19
平成17年度	158	16	-	-	-	-	16
平成18年度	158	17	-	-	-	-	17
平成19年度	158	15	-	-	-	-	15
宇都宮	82	6	-	-	-	-	6
鹿沼	20	2	-	-	-	-	2
今市	-	-	-	-	-	-	-
矢板	-	-	-	-	-	-	-
大田原	-	-	-	-	-	-	-
烏山	-	-	-	-	-	-	-
佐野	56	7	-	-	-	-	7

第2表 緑化木生産状況

(単位:ha、千本)

林務事務所	作付面積				種類別生産本数						
	総数		うち農林家		針葉樹	落葉 広葉樹	常緑 広葉樹	玉物 株物 生垣物	小計	特殊物	合計
	栽培者 戸数	面積	栽培者 戸数	面積							
平成15年9月	248	658.4	197	184.2	284	2,177	275	2,473	5,209	3	5,212
平成16年9月	245	642.7	195	179.6	235	1,964	258	1,935	4,392	2	4,394
平成17年9月	242	626.3	191	179.8	223	1,868	237	1,924	4,252	2	4,254
平成18年9月	231	611.4	183	178.9	214	1,732	225	1,868	4,039	2	4,041
平成19年9月	229	610	180	176	192	1,714	202	1,733	3,841	2	3,843
宇都宮	117	62.9	98	16.5	42	185	71	378	675	2	677
鹿沼	17	132.2	11	92.8	34	57	11	357	459	0	459
今市	4	4.2	1	2.0	1	3	0	3	7	0	7
矢板	8	5.5	2	0.9	2	7	1	5	14	1	15
大田原	6	327.9	2	2.1	12	1,104	17	678	1,811	-	1,811
烏山	1	3.0	1	3.0	4	7	1	0	12	-	12
佐野	76	74.5	65	59.0	98	351	102	312	863	0	863

5 県営林

第1表 県営林の種類別面積・蓄積

平成20年3月31日現在(単位:ha, m3)

区分 県営林の種類	総 数		針 葉 樹		広 葉 樹		そ の 他	
	面 積	蓄 積	面 積	蓄 積	面 積	蓄 積	面 積	蓄 積
総 数	11,164	1,680,957	6,556	1,288,839	3,572	392,118	1,036	
県 有 林	4,971	671,962	1,732	389,797	2,583	282,165	656	
県 行 造 林	6,131	997,393	4,767	887,440	989	109,953	375	
部 分 林	62	11,602	57	11,602	-	-	5	

本表については単年度の実数を集計しており、このため地域森林計画の数値を使用した「2 森林面積及び蓄積・成長量」の「第5表の3 市町村別林野面積(県営林)」とは一致しない。

第2表 県営林の現況

(単位:ha, m3)

林務事務所	総 数		針 葉 樹		広 葉 樹		そ の 他	
	面 積	蓄 積	面 積	蓄 積	面 積	蓄 積	面 積	蓄 積
平成16年3月31日	11,302	1,613,759	6,686	1,193,591	3,591	420,168	1,025	
平成17年3月31日	11,194	1,590,039	6,572	1,203,328	3,594	386,711	1,028	
平成18年3月31日	11,187	1,619,031	6,566	1,230,650	3,594	388,381	1,027	
平成19年3月31日	11,178	1,652,248	6,557	1,261,890	3,594	390,358	1,027	
平成20年3月31日	11,164	1,680,957	6,556	1,288,839	3,572	392,118	1,036	
宇 都 宮	329	46,514	321	46,339	2	175	6	
鹿 沼	1,902	322,234	1,223	261,453	535	60,781	144	
今 市	3,366	504,362	1,672	342,254	1,469	162,108	225	
矢 板	321	48,076	270	44,925	37	3,151	14	
大 田 原	2,521	316,640	921	193,100	1,086	123,540	514	
烏 山	265	31,037	255	30,776	4	261	6	
佐 野	826	113,323	748	105,193	64	8,130	14	
林業センター	62	11,602	57	11,602	-	-	5	
県 民 の 森	1,572	287,169	1,089	253,197	375	33,972	108	

第3表 県営林事業実施状況

(単位:ha, m)

林務事務所	造 林			保 育								保 護		歩 道	
	新 植	改 植	補 植	下刈 (1回)	下刈 (2回)	除草剤 散布	つる切	除 伐	間 伐	枝 打	施 肥	病虫害 駆除	雪害 復旧	新 設	補 修
平成15年度	-	-	-	-	-	-	-	4	135	1	-	-	-	-	-
平成16年度	-	-	-	-	-	-	-	2	139	4	-	-	-	-	-
平成17年度	-	-	-	10	-	-	-	9	169	-	-	-	-	-	-
平成18年度	-	-	0	10	-	-	-	10	187	-	-	-	-	-	-
平成19年度	-	-	-	10	-	-	-	3	176	-	-	-	-	-	-
宇 都 宮	-	-	-	-	-	-	-	-	19	-	-	-	-	-	-
鹿 沼	-	-	-	-	-	-	-	-	41	-	-	-	-	-	-
今 市	-	-	-	-	-	-	-	-	19	-	-	-	-	-	-
矢 板	-	-	-	-	-	-	-	-	-	-	-	-	-	-	-
大 田 原	-	-	-	-	-	-	-	-	21	-	-	-	-	-	-
烏 山	-	-	-	-	-	-	-	-	40	-	-	-	-	-	-
佐 野	-	-	-	-	-	-	-	3	23	-	-	-	-	-	-
林業センター	-	-	-	-	-	-	-	-	-	-	-	-	-	-	-
県民の森	-	-	-	10	-	-	-	-	13	-	-	-	-	-	-

第4表 県営林生産事業実施状況

(単位:ha, m3, 千円)

林務事務所	伐採 面積	総 数		立 木								素 材			
		数量	金額	計		針葉樹		広葉樹		計		針葉樹		広葉樹	
				数量	金額	数量	金額	数量	金額	数量	金額	数量	金額	数量	金額
平成15年度	46	15,333	89,435	14,860	83,295	14,860	83,295	-	-	473	6,140	473	6,140	-	-
平成16年度	60	12,096	72,846	11,439	61,429	11,439	61,429	-	-	657	11,419	655	11,311	2	108
平成17年度	45	4,961	26,521	4,350	19,885	4,350	19,885	-	-	611	6,636	611	6,636	-	-
平成18年度	60	6,588	37,785	5,883	29,129	5,883	29,129	-	-	705	8,656	705	8,656	-	-
平成19年度	22	4,651	24,276	4,140	17,710	4,140	17,710	-	-	511	6,566	511	6,566	-	-
宇 都 宮	0	240	420	240	420	240	420	-	-	-	-	-	-	-	-
鹿 沼	3	14	113	-	-	-	-	-	-	14	113	14	113	-	-
今 市	-	-	-	-	-	-	-	-	-	-	-	-	-	-	-
矢 板	0	7	134	7	134	7	134	-	-	-	-	-	-	-	-
大 田 原	5	2,452	12,500	2,452	12,500	2,452	12,500	-	-	-	-	-	-	-	-
烏 山	-	-	-	-	-	-	-	-	-	-	-	-	-	-	-
佐 野	-	-	-	-	-	-	-	-	-	-	-	-	-	-	-
林業センター	4	325	125	325	125	325	125	-	-	-	-	-	-	-	-
県民の森	10	1,613	10,984	1,116	4,531	1,116	4,531	-	-	497	6,453	497	6,453	-	-

6 林産物

第1表 林業生産額

(単位:百万円)

年次	素材	特用林産物			計
	公民所有	きのこ類	その他	計	
平成14年	6,178	5,453	410	5,863	12,041
平成15年	6,231	5,667	545	6,212	12,443
平成16年	5,159	5,587	482	6,069	11,228
平成17年	4,578	5,683	620	6,303	10,881
平成18年	4,984	6,272	442	6,714	11,698

(1)木 材
第1表 木材需給量(素材)

(単位:1,000m³)

年次	需 要 量					供 給 量						外材率 (%)
	製材用	チップ 合板用	小 計	県外移出	計	自 県 材			他県材	外 材	計	
						国有林	民有林	小 計				
平成14年	487	36	523	34	557	90	302	392	99	66	557	11.8
平成15年	474	37	511	38	549	80	313	393	102	54	549	9.8
平成16年	463	38	501	44	545	79	293	372	119	54	545	9.9
平成17年	433	39	472	44	516	114	254	368	110	38	516	7.4
平成18年	449	130	579	59	638	74	320	394	207	37	638	5.8

第2表 外材入荷量(素材)

(単位:1,000m³)

年次	南洋材	米材	北洋材	ニュージ-ランド材	その他	計
平成14年	0	56	3	3	4	66
平成15年	0	44	3	3	4	54
平成16年	1	42	8	3	-	54
平成17年	1	28	1	2	6	38
平成18年	-	26	10	1	-	37

第3表 所有形態別素材生産量

(単位:1,000m³)

年次	国有林	民有林				計
		県営林	市町村	私有林	小計	
平成14年度	90	1	2	299	302	392
平成15年度	80	0	2	311	313	393
平成16年度	79	1	2	290	293	372
平成17年度	114	1	2	251	254	368
平成18年度	74	1	4	315	320	394

第4表 樹種別素材生産量

(単位: 1,000m³)

年次	針 葉 樹						広 葉 樹				合 計
	あかまつくろまつ	す ぎ	ひのき	からまつえぞまつとどまつ	その他	小計	な ら	ぶ な	その他	小計	
平成14年	10	280	90	0	2	382	0	0	10	10	392
平成15年	15	280	87	0	2	384	0	0	9	9	393
平成16年	9	265	85	0	1	360				12	372
平成17年	9	268	74	0	2	353				15	368
平成18年	7	295	79	1	1	383				11	394

平成16年調査から、広葉樹の樹種別調査は廃止。

第5表 用途別素材生産量

(単位: 1,000m³、%)

年次	製 材 用	木材チップ用	合 板 用	合 計
平成14年	361 (92.1)	31 (7.9)	- (-)	392 (100.0)
平成15年	359 (91.3)	34 (8.7)	- (-)	393 (100.0)
平成16年	335 (90.1)	37 (9.9)	- (-)	372 (100.0)
平成17年	330 (89.7)	38 (10.3)	- (-)	368 (100.0)
平成18年	365 (92.6)	29 (7.4)	- (-)	394 (100.0)

第6表 製材工場数及び生産量

(単位: 工場、kw、1,000m³)

年次	工場数	動力の出力数		素材入荷量	素材消費量	製材品生産量	製材品出荷量
		総 数	1工場当たり				
平成14年	262	18,962	72	487	476	335	328
平成15年	247	18,018	73	474	454	327	315
平成16年	237	17,705	75	463	450	320	307
平成17年	225	17,306	77	433	431	305	282
平成18年	212	17,580	83	449	448	318	289

動力の出力数7.5kw未満の工場を除く。

第7表 用途別製材品出荷量

(単位:1,000m³)

年次	建築用材				土木建設用材	木箱仕組板・梱包用材	家具建具用材	その他材	合計
	板類	ひき割類	ひき角類	小計					
平成14年	63	71	142	276	38	7	4	3	328
平成15年	64	69	135	268	37	6	3	1	315
平成16年	66	59	135	260	37	6	4	0	307
平成17年	41	73	139	253	23	3	3	0	282
平成18年	68	58	139	265	20	1	1	2	289
国産材	56	48	132	236	x	x	1	2	260
外材	南洋材	-	-	-	-	-	-	-	-
	米材	5	9	6	20	x	x	0	-
	北洋材	x	x	x	x	-	-	-	-
	ニュージージーランド材	x	x	x	x	-	x	-	-
	その他	-	-	-	-	-	-	-	-
	計	12	10	7	29	x	x	0	-

「x」:個人、法人又はその他の団体の個々の秘密に属する事項を秘匿するため、統計数値を公表しないもの

第8表 木材チップ工場数及び生産量

(単位:工場、1,000t)

年次	工場数			生産量					
	製材又は合板工場を兼ね	木材チップ専門工場	計	工場残材			林地残材・解体材・廃材	素材(原木)	計
				自己の工場から振り向けたもの	他の工場から購入したもの	小計			
平成14年	74	3	77	37	12	49	0	19	68
平成15年	65	3	68	36	11	47	0	20	68
平成16年	66	3	69	34	10	44	-	20	65
平成17年	63	4	67	32	6	38	-	21	59
平成18年	48	5	53	35	8	43	-	56	99

平成16年調査から、調査単位がm³からtに変更(平成15年以前のデータはtに換算済)

第9表 木材業登録者数

(単位:件)

年度 林務事務所	平成15	平成16	平成17	平成18	平成19
宇都宮	198	180	174	165	158
鹿沼	97	85	84	75	71
今市	86	78	78	72	71
矢板	63	61	46	46	46
大田原	96	94	103	86	81
烏山	49	45	43	41	42
佐野	207	189	188	178	177
合計	796	732	716	663	646

旧塩原町分は、平成16年度以前は矢板林務、平成17年度以降は大田原林務に計上した。

第10表 県内木材価格の推移

(単位:円)

種別	すぎ小丸太 3.0m長 径14~20cm 込	すぎ中丸太 3.65m長 径20~28cm 込	ひのき小丸太 3.0m長 径14~20cm 込	ひのき中丸太 4.0m長 径22~28cm 込	すぎ平割 3.65m×4cm ×10.5cm特 等	すぎ正角 3m×10.5cm ×10.5cm特 等	ひのき正角 3m×10.5cm ×10.5cm特 等
年次							
平成15年	14,100	14,200	24,200	31,200	38,000	36,000	64,100
平成16年	12,400	14,000	26,300	33,700	38,000	38,000	65,000
平成17年	11,700	12,700	21,900	30,100	38,000	38,000	65,000
平成18年	12,100	12,800	23,100	29,300	39,200	38,700	67,200
平成19年	13,200	13,700	21,500	28,100	45,000	39,300	73,700

(2) 特用林産物

第 1 表 特用林産物生産量

年次	生しい たけ	乾しい たけ	なめこ	ひらた け	まいた け	わさび	たけの こ	生うる し	くり	木炭	桐材
	t	t	t	t	t	t	t	kg	t	t	m ³
平成15年	3,384	248	335	355	758	27.4	423	89	861	731	19
平成16年	3,728	221	323	342	797	28.2	424	94	843	740	19
平成17年	3,865	220	327	300	749	32.8	408	104	810	695	17
平成18年	4,190	192	315	189	712	31.2	403	120	617	708	17
平成19年	4,134	152	275	163	677	31.4	399	155	604	701	17

第2表 市町村別・年度別生しいたけ生産量

(単位:t)

林務事務所	種別 市町村	生しいたけ													
		9	10	11	12	13	14	15	16	17	18	19	原木	菌床	
宇都宮	宇都宮市	411	397	347	378	387	423	475	533	579	646	620	176	444	
	上三川町	5	5	5	5	4	4	4	4	4	4	4	4	-	
	真岡市	65	60	75	70	67	57	88	86	86	95	98	26	72	
	二宮町	5	5	5	5	5	5	4	4	4	4	4	4	-	
	益子町	35	35	35	35	34	34	44	43	38	40	11	11	-	
	茂木町	12	15	15	14	15	17	24	26	22	31	52	35	17	
	市貝町	33	33	33	33	32	32	29	30	25	26	13	13	0	
	芳賀町	28	30	30	30	30	30	29	71	74	98	132	22	110	
	小計	594	580	545	570	574	602	697	797	832	944	933	291	642	
鹿沼	鹿沼市	369	379	374	365	347	345	350	379	410	378	381	185	196	
	西方町	6	6	5	4	4	3	4	4	4	4	4	4	-	
	小計	375	385	379	369	351	348	354	382	414	382	385	189	196	
今市	日光市	87	87	80	84	68	68	75	72	70	73	71	33	39	
	小計	87	87	80	84	68	68	75	72	70	73	71	33	39	
矢板	矢板市	141	142	132	123	135	143	164	155	162	185	211	78	133	
	さくら市	255	242	222	214	252	257	318	439	416	454	456	43	413	
	塩谷町	23	17	9	15	37	9	4	4	4	16	19	3	16	
	高根沢町	160	121	125	113	113	122	148	169	161	141	149	46	103	
	小計	579	522	488	465	558	549	652	767	743	796	835	170	665	
大田原	大田原市	504	498	495	391	368	421	429	478	422	499	489	206	283	
	那須塩原市	142	143	133	135	107	64	78	74	72	80	89	34	55	
	那須町	61	58	55	55	33	24	27	27	27	34	29	29	-	
	小計	707	699	683	581	487	491	516	578	521	613	607	269	338	
烏山	那須烏山市	42	45	41	43	41	38	37	46	69	74	76	49	27	
	那珂川町	163	158	145	138	133	131	129	162	208	294	302	57	246	
	小計	205	203	186	181	174	169	166	208	277	368	378	105	273	
佐野	足利市	123	136	134	128	107	93	88	81	83	82	81	56	25	
	栃木市	19	40	34	25	37	36	36	39	49	50	45	10	35	
	佐野市	178	190	189	170	51	45	45	42	40	38	40	40	-	
	小山市	146	155	168	152	122	122	106	92	89	99	102	49	53	
	下野市	23	17	24	36	37	53	53	65	82	84	22	2	20	
	壬生町	67	120	140	144	155	156	156	148	144	149	145	20	125	
	野木町	258	253	263	235	274	262	263	254	277	273	260	80	180	
	大平町	21	27	28	30	45	43	41	38	60	61	56	21	35	
	藤岡町	9	10	15	9	5	5	5	10	18	13	13	13	-	
	岩舟町	89	86	96	96	97	90	87	105	105	105	100	35	65	
	都賀町	87	90	88	65	50	45	45	49	62	62	62	44	18	
	小計	1,020	1,124	1,179	1,090	961	931	906	923	981	1,016	926	370	556	
	合計		3,567	3,600	3,555	3,340	3,192	3,177	3,384	3,727	3,865	4,190	4,134	1,426	2,708

第3表 市町村別特用林産物生産量（生しいたけを除く）

林務事務所	種別 市町村	乾しいたけ	なめこ	ひらたけ	まいたけ	くりたけ	生うるし	竹材	桐材	わさび	たけのこ	木炭			くり
		(t)	(t)	(t)	(t)	(t)	(kg)	(千束)	(m3)	(t)	(t)	(t)	黒・白炭	竹炭	粉炭
宇都宮	宇都宮市	4.2	6.9	5.6	4.8	1.6	-	4.0	1	-	90.0	3.0	3.0	-	118.0
	上三川町	0.0	-	-	-	-	-	-	-	-	2.0	-	-	-	1.0
	真岡市	0.5	1.0	17.0	-	-	-	-	-	-	2.0	-	-	-	9.0
	二宮町	0.0	-	-	-	-	-	1.0	-	-	2.0	-	-	-	2.0
	益子町	9.0	-	3.0	-	-	-	-	1	-	3.0	1.0	1.0	-	19.0
	茂木町	26.0	23.8	2.0	-	0.5	-	1.0	-	-	5.0	3.0	3.0	-	6.0
	市貝町	7.0	-	-	-	-	-	1.0	1	-	8.0	264.0	214.0	50.0	9.0
	芳賀町	14.0	-	1.0	-	-	-	-	2	-	5.0	2.0	2.0	-	7.0
	小計	60.7	31.7	28.6	4.8	2.1	-	7.0	5	-	117.0	273.0	223.0	50.0	171.0
鹿沼	鹿沼市	7.5	4.4	-	60.0	1.0	-	-	-	1.2	12.0	55.0	23.0	32.0	5.0
	西方町	-	-	-	-	-	-	-	-	-	3.0	2.0	2.0	-	-
	小計	7.5	4.4	-	60.0	1.0	-	-	-	1.2	15.0	57.0	25.0	32.0	5.0
今市	日光市	6.2	21.0	36.0	98.0	4.0	-	1.0	-	22.0	10.0	51.0	51.0	-	10.0
	小計	6.2	21.0	36.0	98.0	4.0	-	1.0	-	22.0	10.0	51.0	51.0	-	10.0
矢板	矢板市	18.0	23.0	3.0	2.0	5.0	-	-	-	-	4.0	38.0	38.0	-	1.0
	さくら市	3.0	4.0	3.0	1.0	2.0	-	-	-	-	5.0	1.0	1.0	-	13.0
	塩谷町	2.0	121.0	-	-	1.0	-	-	-	-	8.0	2.0	2.0	-	1.0
	高根沢町	1.0	26.0	2.0	393.0	1.0	-	-	-	-	4.0	-	-	-	1.0
	小計	24.0	174.0	8.0	396.0	9.0	-	-	-	-	21.0	41.0	41.0	-	16.0
大田原	大田原市	10.2	1.0	1.0	-	0.6	-	0.6	-	0.1	25.0	42.0	39.0	3.0	17.0
	那須塩原市	1.0	10.0	7.0	8.0	1.3	-	0.6	-	0.6	17.0	73.0	67.0	6.0	10.0
	那須町	0.0	-	-	-	0.1	-	0.8	-	0.5	30.0	28.0	25.0	3.0	5.0
	小計	11.2	11.0	8.0	8.0	2.0	-	2.0	-	1.2	72.0	143.0	131.0	12.0	32.0
烏山	那須烏山市	11.0	4.2	2.0	4.3	3.0	-	-	-	1.2	45.0	39.0	39.0	-	38.0
	那珂川町	9.2	3.8	1.5	1.0	2.0	155	-	-	1.8	40.0	27.0	27.0	-	7.0
	小計	20.2	8.0	3.5	5.3	5.0	155	-	-	3.0	85.0	66.0	66.0	-	45.0
佐野	足利市	3.0	2.0	13.0	38.0	-	-	1.0	2	-	16.0	10.0	10.0	-	10.0
	栃木市	3.0	2.0	2.0	5.0	-	-	-	-	-	14.0	-	-	-	18.0
	佐野市	2.0	4.0	19.0	14.0	-	-	2.0	9	4.0	20.0	60.0	60.0	-	120.0
	小山市	2.0	2.0	13.0	33.0	-	-	-	-	-	6.0	-	-	-	90.0
	下野市	2.0	2.0	12.0	-	-	-	-	1	-	5.0	-	-	-	17.0
	壬生町	0.0	-	6.0	-	-	-	-	-	-	5.0	-	-	-	13.0
	野木町	2.0	-	-	-	-	-	-	-	-	-	-	-	-	10.0
	大平町	0.0	-	2.0	15.0	-	-	-	-	-	2.0	-	-	-	8.0
	藤岡町	2.0	-	-	-	-	-	-	-	-	2.0	-	-	-	15.0
	岩舟町	0.0	11.0	2.0	-	-	-	-	-	-	5.0	-	-	-	15.0
	都賀町	6.0	2.0	10.0	-	-	-	-	-	-	4.0	-	-	-	9.0
	小計	22.0	25.0	79.0	105.0	-	-	3.0	12	4.0	79.0	70.0	70.0	-	325.0
合計		151.8	275.1	163.1	677.1	23.1	155	13.0	17	31.4	399.0	701.0	607.0	94.0	604.0

第4表 東京中央卸売市場出荷量と価格

(単位:t、円)

年次	しいたけ		なめこ		しめじ	
	数	量	1kg当たり価格	数	量	1kg当たり価格
平成15年	770	1,098	4	443	56	414
平成16年	702	1,002	0.9	212	69	454
平成17年	728	1,055	0.7	354	88	427
平成18年	839	1,117	0.2	464	4.9	696
平成19年	880	1,187	0.2	391	0.1	453

第5表 しいたけぼだ木所有規模別栽培者数

(単位:人)

年次	600本未満	600本～3,000本	3,000本～10,000本	10,000本～30,000本	30,000本～	計
平成15年	272	196	273	254	150	1,145
平成16年	264	159	263	241	151	1,078
平成17年	214	136	225	231	142	948
平成18年	185	134	235	216	141	911
平成19年	249	206	207	170	74	906

第6表 しいたけ菌床所有規模別生産者数

(単位:人)

年次	5,000個未満	5,000個～10,000個	10,000個～15,000個	15,000本～20,000個	20,000個以上	計
平成15年	17	31	27	22	36	133
平成16年	22	35	29	19	39	144
平成17年	20	38	32	18	48	156
平成18年	21	37	26	27	51	162
平成19年	17	36	30	18	57	158

第7表 木炭生産量

(単位:t)

環境森林事務所	平成15年度	平成16年度	平成17年度	平成18年度	平成19年度
宇都宮	278	265	260	270	273
鹿沼	68	73	57	57	57
今市	58	54	57	52	51
矢板	70	78	45	46	41
大田原	98	113	118	132	143
烏山	70	68	65	66	66
佐野	89	89	93	85	70
計	731	740	695	708	701

7 治山及び保安林

第1表 国営治山事業

(単位:ha、千円)

年 次	日 光 市	
	面 積	事 業 費
平成15年	11.60	324,360
平成16年	22.29	354,684
平成17年	17.43	328,628
平成18年	15.52	398,375
平成19年	13.02	397,753

第2表 林地荒廃防止施設災害復旧事業

(単位:箇所、千円)

年 次	箇 所	事 業 費
平成15年	0	0
平成16年	0	0
平成17年	0	0
平成18年	0	0
平成19年	0	0

第3表 県営治山事業実施状況

(単位: ha、千円)

林務・治山事務所 市町村	総 額		復 旧		予 防		保 安 林 改 良	
	面積	事業費	面積	事業費	面積	事業費	面積	事業費
平成15年度	1341.87	4,311,706	42.15	1,246,072	42.41	756,970	611.75	273,220
平成16年度	1258.46	3,818,705	40.96	1,040,752	53.53	601,145	675.16	269,640
平成17年度	1323.39	3,746,548	51.35	1,033,160	57.19	880,729	718.33	261,936
平成18年度	934.10	2,905,694	41.53	824,846	44.15	553,942	415.59	182,071
平成19年度	1048.33	2,888,885	34.42	764,134	20.92	461,444	553.34	269,639
宇都宮林務事務所	44.52	155,166	1.62	39,246	4.20	55,916	37.17	13,501
宇都宮市	6.12	109,328	1.62	39,246	4.20	55,916	-	-
真岡市	-	-	-	-	-	-	-	-
上三川町	-	-	-	-	-	-	-	-
上河内町	-	-	-	-	-	-	-	-
河内町	-	-	-	-	-	-	-	-
二宮町	-	-	-	-	-	-	-	-
益子町	-	-	-	-	-	-	-	-
茂木町	38.40	45,838	-	-	-	-	37.17	13,501
市貝町	-	-	-	-	-	-	-	-
芳賀町	-	-	-	-	-	-	-	-
鹿沼林務事務所	390.32	365,921	1.54	97,680	2.10	51,906	263.92	55,854
鹿沼市	390.32	365,921	1.54	97,680	2.10	51,906	263.92	55,854
西方町	-	-	-	-	-	-	-	-
今市林務事務所	201.89	443,416	8.16	111,708	3.78	87,954	80.86	96,728
日光市	201.89	443,416	8.16	111,708	3.78	87,954	80.86	96,728
矢板林務事務所	28.50	250,235	1.31	50,076	0.84	48,792	10.34	18,404
矢板市	1.39	90,123	0.46	33,384	0.84	48,792	-	-
さくら市	2.45	571	-	-	-	-	-	-
塩谷町	24.66	159,541	0.85	16,692	-	-	10.34	18,404
高根沢町	-	-	-	-	-	-	-	-
大田原林務事務所	136.71	451,942	2.39	101,672	5.18	91,372	87.73	17,548
大田原市	88.07	43,589	-	-	0.28	20,116	87.73	17,548
那須塩原市	5.80	293,139	2.39	101,672	1.82	35,310	-	-
那須町	42.84	115,214	-	-	3.08	35,946	-	-
烏山林務事務所	91.97	124,224	-	-	0.98	18,618	52.04	10,914
那須烏山市	0.24	16,369	-	-	-	-	-	-
那珂川町	91.73	107,855	-	-	0.98	18,618	52.04	10,914
佐野林務事務所	58.51	243,064	5.39	50,394	2.72	85,672	19.99	43,442
足利市	2.88	67,546	-	-	2.58	55,070	-	-
栃木市	5.42	52,758	5.39	50,394	-	-	-	-
佐野市	50.21	122,760	-	-	0.14	30,602	19.99	43,442
小山市	-	-	-	-	-	-	-	-
下野市	-	-	-	-	-	-	-	-
壬生町	-	-	-	-	-	-	-	-
野木町	-	-	-	-	-	-	-	-
大平町	-	-	-	-	-	-	-	-
藤岡町	-	-	-	-	-	-	-	-
岩舟町	-	-	-	-	-	-	-	-
都賀町	-	-	-	-	-	-	-	-
日光治山事務所	95.91	854,917	14.01	313,358	1.12	21,214	1.29	13,248
日光市	95.91	854,917	14.01	313,358	1.12	21,214	1.29	13,248

前ページからの続き (単位:ha、千円)

林務・治山事務所 市 町 村	保 育		保 安 林 管 理 道		地域防災対策総合治山		水源森林総合整備	
	面積	事業費	面積	事業費	面積	事業費	面積	事業費
平成15年度	422.27	135,464	13.58	156,220	40.18	107,000	25.56	503,790
平成16年度	277.60	134,820	6.86	110,210	21.66	70,406	45.46	497,791
平成17年度	304.30	104,640	4.48	86,670	38.30	73,830	-	-
平成18年度	259.92	83,830	2.52	53,500	38.16	77,896	-	-
平成19年度	249.04	86,670	4.76	54,570	23.73	260,520	-	-
宇都宮林務事務所	-	-	-	-	-	-	-	-
宇 都 宮 市	-	-	-	-	-	-	-	-
真 岡 市	-	-	-	-	-	-	-	-
上 三 川 町	-	-	-	-	-	-	-	-
上 河 内 町	-	-	-	-	-	-	-	-
河 内 町	-	-	-	-	-	-	-	-
二 宮 町	-	-	-	-	-	-	-	-
益 子 町	-	-	-	-	-	-	-	-
茂 木 町	-	-	-	-	-	-	-	-
市 貝 町	-	-	-	-	-	-	-	-
芳 賀 町	-	-	-	-	-	-	-	-
鹿沼林務事務所	112.40	22,858	-	-	-	-	-	-
鹿 沼 市	112.40	22,858	-	-	-	-	-	-
西 方 町	-	-	-	-	-	-	-	-
今市林務事務所	75.63	43,256	-	-	-	-	-	-
日 光 市	75.63	43,256	-	-	-	-	-	-
矢板林務事務所	9.25	1,958	-	-	-	-	-	-
矢 板 市	-	-	-	-	-	-	-	-
さ くら 市	2.45	571	-	-	-	-	-	-
塩 谷 町	6.80	1,387	-	-	-	-	-	-
高 根 沢 町	-	-	-	-	-	-	-	-
大田原林務事務所	8.93	2,397	-	-	-	-	-	-
大 田 原 市	-	-	-	-	-	-	-	-
那 須 塩 原 市	-	-	-	-	-	-	-	-
那 須 町	8.93	2,397	-	-	-	-	-	-
烏山林務事務所	18.70	3,014	-	-	10.89	65,270	-	-
那 須 烏 山 市	-	-	-	-	-	-	-	-
那 珂 川 町	18.70	3,014	-	-	10.89	65,270	-	-
佐野林務事務所	21.96	8,947	-	-	-	-	-	-
足 利 市	-	-	-	-	-	-	-	-
栃 木 市	-	-	-	-	-	-	-	-
佐 野 市	21.96	8,947	-	-	-	-	-	-
小 山 市	-	-	-	-	-	-	-	-
下 野 市	-	-	-	-	-	-	-	-
壬 生 町	-	-	-	-	-	-	-	-
野 木 町	-	-	-	-	-	-	-	-
大 平 町	-	-	-	-	-	-	-	-
藤 岡 町	-	-	-	-	-	-	-	-
岩 舟 町	-	-	-	-	-	-	-	-
都 賀 町	-	-	-	-	-	-	-	-
日光治山事務所	2.17	4,240	4.76	54,570	12.84	195,250	-	-
日 光 市	2.17	4,240	4.76	54,570	12.84	195,250	-	-

前ページからの続き (単位:ha、千円)

林務・治山事務所 市 町 村	水源流域広域保全		集落水源山地整備		水源流域地域保全		森林水環境総合整備	
	面積	事業費	面積	事業費	面積	事業費	面積	事業費
平成15年度	-	-	4.92	149,190	-	-	31.60	58,380
平成16年度	-	-	23.36	191,289	-	-	-	-
平成17年度	59.78	425,474	-	-	64.33	181,276	-	-
平成18年度	83.90	446,560	-	-	12.65	138,012	-	-
平成19年度	48.29	259,360	-	-	1.62	127,048	-	-
宇都宮林務事務所	-	-	-	-	-	-	-	-
宇都宮市	-	-	-	-	-	-	-	-
真岡市	-	-	-	-	-	-	-	-
上三川町	-	-	-	-	-	-	-	-
上河内町	-	-	-	-	-	-	-	-
河内町	-	-	-	-	-	-	-	-
二宮町	-	-	-	-	-	-	-	-
益子町	-	-	-	-	-	-	-	-
茂木町	-	-	-	-	-	-	-	-
市貝町	-	-	-	-	-	-	-	-
芳賀町	-	-	-	-	-	-	-	-
鹿沼林務事務所	-	-	-	-	-	-	-	-
鹿沼市	-	-	-	-	-	-	-	-
西方町	-	-	-	-	-	-	-	-
今市林務事務所	11.71	40,866	-	-	0.39	18,190	-	-
日光市	11.71	40,866	-	-	0.39	18,190	-	-
矢板林務事務所	-	-	-	-	-	-	-	-
矢板市	-	-	-	-	-	-	-	-
さくら市	-	-	-	-	-	-	-	-
塩谷町	-	-	-	-	-	-	-	-
高根沢町	-	-	-	-	-	-	-	-
大田原林務事務所	30.80	73,616	-	-	1.23	108,858	-	-
大田原市	-	-	-	-	-	-	-	-
那須塩原市	-	-	-	-	1.23	108,858	-	-
那須町	30.80	73,616	-	-	-	-	-	-
烏山林務事務所	-	-	-	-	-	-	-	-
那須烏山市	-	-	-	-	-	-	-	-
那珂川町	-	-	-	-	-	-	-	-
佐野林務事務所	-	-	-	-	-	-	-	-
足利市	-	-	-	-	-	-	-	-
栃木市	-	-	-	-	-	-	-	-
佐野市	-	-	-	-	-	-	-	-
小山市	-	-	-	-	-	-	-	-
下野市	-	-	-	-	-	-	-	-
壬生町	-	-	-	-	-	-	-	-
野木町	-	-	-	-	-	-	-	-
大平町	-	-	-	-	-	-	-	-
藤岡町	-	-	-	-	-	-	-	-
岩舟町	-	-	-	-	-	-	-	-
都賀町	-	-	-	-	-	-	-	-
日光治山事務所	5.78	144,878	-	-	-	-	-	-
日光市	5.78	144,878	-	-	-	-	-	-

前ページからの続き (単位:ha、千円)

林務・治山事務所 市 町 村	奥地保安林整備		生活環境保全林整備		自然環境保全治山		環境防災林整備	
	面積	事業費	面積	事業費	面積	事業費	面積	事業費
平成15年度	2.53	10,890	67.82	175,886	7.93	171,200	-	-
平成16年度	-	-	85.20	151,940	2.23	126,978	-	-
平成17年度	7.42	52,236	3.60	37,450	2.39	128,820	-	-
平成18年度	10.52	68,361	-	-	7.01	141,600	-	-
平成19年度	82.13	228,744	-	-	4.54	89,880	-	-
宇都宮林務事務所	1.08	25,744	-	-	-	-	-	-
宇都宮市	-	-	-	-	-	-	-	-
真岡市	-	-	-	-	-	-	-	-
上三川町	-	-	-	-	-	-	-	-
上河内町	-	-	-	-	-	-	-	-
河内町	-	-	-	-	-	-	-	-
二宮町	-	-	-	-	-	-	-	-
益子町	-	-	-	-	-	-	-	-
茂木町	1.08	25,744	-	-	-	-	-	-
市貝町	-	-	-	-	-	-	-	-
芳賀町	-	-	-	-	-	-	-	-
鹿沼林務事務所	0.39	19,322	-	-	-	-	-	-
鹿沼市	0.39	19,322	-	-	-	-	-	-
西方町	-	-	-	-	-	-	-	-
今市林務事務所	20.97	28,314	-	-	-	-	-	-
日光市	20.97	28,314	-	-	-	-	-	-
矢板林務事務所	2.07	22,898	-	-	4.54	89,880	-	-
矢板市	-	-	-	-	-	-	-	-
さくら市	-	-	-	-	-	-	-	-
塩谷町	2.07	22,898	-	-	4.54	89,880	-	-
高根沢町	-	-	-	-	-	-	-	-
大田原林務事務所	0.15	32,956	-	-	-	-	-	-
大田原市	-	-	-	-	-	-	-	-
那須塩原市	0.15	32,956	-	-	-	-	-	-
那須町	-	-	-	-	-	-	-	-
烏山林務事務所	-	-	-	-	-	-	-	-
那須烏山市	-	-	-	-	-	-	-	-
那珂川町	-	-	-	-	-	-	-	-
佐野林務事務所	3.89	18,618	-	-	-	-	-	-
足利市	-	-	-	-	-	-	-	-
栃木市	-	-	-	-	-	-	-	-
佐野市	3.89	18,618	-	-	-	-	-	-
小山市	-	-	-	-	-	-	-	-
下野市	-	-	-	-	-	-	-	-
壬生町	-	-	-	-	-	-	-	-
野木町	-	-	-	-	-	-	-	-
大平町	-	-	-	-	-	-	-	-
藤岡町	-	-	-	-	-	-	-	-
岩舟町	-	-	-	-	-	-	-	-
都賀町	-	-	-	-	-	-	-	-
日光治山事務所	53.58	80,892	-	-	-	-	-	-
日光市	53.58	80,892	-	-	-	-	-	-

前ページからの続き (単位:ha、千円)

林務・治山事務所 市 町 村	国有林野内補助治山		地 す べ り 防 止		計		災害関連緊急治山	
	面積	事業費	面積	事業費	面積	事業費	面積	事業費
平成15年度	4.39	117,700	6.80	177,650	1323.89	4,039,632	-	-
平成16年度	7.08	145,600	7.40	126,499	1246.50	3,467,070	-	-
平成17年度	0.92	25,600	4.40	116,359	1316.79	3,408,180	-	-
平成18年度	-	-	4.20	109,199	920.15	2,679,817	-	-
平成19年度	-	-	9.40	98,000	1032.19	2,700,009	-	-
宇都宮林務事務所	-	-	-	-	44.07	134,407	-	-
宇 都 宮 市	-	-	-	-	5.82	95,162	-	-
真 岡 市	-	-	-	-	-	-	-	-
上 三 川 町	-	-	-	-	-	-	-	-
上 河 内 町	-	-	-	-	-	-	-	-
河 内 町	-	-	-	-	-	-	-	-
二 宮 町	-	-	-	-	-	-	-	-
益 子 町	-	-	-	-	-	-	-	-
茂 木 町	-	-	-	-	38.25	39,245	-	-
市 貝 町	-	-	-	-	-	-	-	-
芳 賀 町	-	-	-	-	-	-	-	-
鹿沼林務事務所	-	-	9.40	98,000	389.75	345,620	-	-
鹿 沼 市	-	-	9.40	98,000	389.75	345,620	-	-
西 方 町	-	-	-	-	-	-	-	-
今市林務事務所	-	-	-	-	201.50	427,016	-	-
日 光 市	-	-	-	-	201.50	427,016	-	-
矢板林務事務所	-	-	-	-	28.35	232,008	-	-
矢 板 市	-	-	-	-	1.30	82,176	-	-
さ くら 市	-	-	-	-	2.45	571	-	-
塩 谷 町	-	-	-	-	24.60	149,261	-	-
高 根 沢 町	-	-	-	-	-	-	-	-
大田原林務事務所	-	-	-	-	136.41	428,419	-	-
大 田 原 市	-	-	-	-	88.01	37,664	-	-
那 須 塩 原 市	-	-	-	-	5.59	278,796	-	-
那 須 町	-	-	-	-	42.81	111,959	-	-
烏山林務事務所	-	-	-	-	82.61	97,816	-	-
那 須 烏 山 市	-	-	-	-	-	-	-	-
那 珂 川 町	-	-	-	-	82.61	97,816	-	-
佐野林務事務所	-	-	-	-	53.95	207,073	-	-
足 利 市	-	-	-	-	2.58	55,070	-	-
栃 木 市	-	-	-	-	5.39	50,394	-	-
佐 野 市	-	-	-	-	45.98	101,609	-	-
小 山 市	-	-	-	-	-	-	-	-
下 野 市	-	-	-	-	-	-	-	-
壬 生 町	-	-	-	-	-	-	-	-
野 木 町	-	-	-	-	-	-	-	-
大 平 町	-	-	-	-	-	-	-	-
藤 岡 町	-	-	-	-	-	-	-	-
岩 舟 町	-	-	-	-	-	-	-	-
都 賀 町	-	-	-	-	-	-	-	-
日光治山事務所	-	-	-	-	95.55	827,650	-	-
日 光 市	-	-	-	-	95.55	827,650	-	-

前ページからの続き (単位:ha、千円)

林務・治山事務所 市 町 村	林地荒廃防止施設災害復旧		県 単 治 山		緊急雇用対策	
	面積	事業費	面積	事業費	面積	事業費
平成15年度	-	-	17.98	272,074	-	-
平成16年度	-	-	11.96	351,635	-	-
平成17年度	-	-	6.60	338,368	-	-
平成18年度	-	-	13.95	225,877	-	-
平成19年度	-	-	16.14	188,876	-	-
宇都宮林務事務所	-	-	0.45	20,759	-	-
宇 都 宮 市	-	-	0.30	14,166	-	-
真 岡 市	-	-	-	-	-	-
上 三 川 町	-	-	-	-	-	-
上 河 内 町	-	-	-	-	-	-
河 内 町	-	-	-	-	-	-
二 宮 町	-	-	-	-	-	-
益 子 町	-	-	-	-	-	-
茂 木 町	-	-	0.15	6,593	-	-
市 貝 町	-	-	-	-	-	-
芳 賀 町	-	-	-	-	-	-
鹿沼林務事務所	-	-	0.57	20,301	-	-
鹿 沼 市	-	-	0.57	20,301	-	-
西 方 町	-	-	-	-	-	-
今市林務事務所	-	-	0.39	16,400	-	-
日 光 市	-	-	0.39	16,400	-	-
矢板林務事務所	-	-	0.15	18,227	-	-
矢 板 市	-	-	0.09	7,947	-	-
さ くら 市	-	-	-	-	-	-
塩 谷 町	-	-	0.06	10,280	-	-
高 根 沢 町	-	-	-	-	-	-
大田原林務事務所	-	-	0.30	23,523	-	-
大 田 原 市	-	-	0.06	5,925	-	-
那 須 塩 原 市	-	-	0.21	14,343	-	-
那 須 町	-	-	0.03	3,255	-	-
烏山林務事務所	-	-	9.36	26,408	-	-
那 須 烏 山 市	-	-	0.24	16,369	-	-
那 珂 川 町	-	-	9.12	10,039	-	-
佐野林務事務所	-	-	4.56	35,991	-	-
足 利 市	-	-	0.30	12,476	-	-
栃 木 市	-	-	0.03	2,364	-	-
佐 野 市	-	-	4.23	21,151	-	-
小 山 市	-	-	-	-	-	-
下 野 市	-	-	-	-	-	-
壬 生 町	-	-	-	-	-	-
野 木 町	-	-	-	-	-	-
大 平 町	-	-	-	-	-	-
藤 岡 町	-	-	-	-	-	-
岩 舟 町	-	-	-	-	-	-
都 賀 町	-	-	-	-	-	-
日光治山事務所	-	-	0.36	27,267	-	-
日 光 市	-	-	0.36	27,267	-	-

第4表 国有林民有林別保安林面積

平成20年3月31日現在

種 別	総数面積 (ha)	国有林面積 (ha)	民 有 林	
			筆 数	面 積 (ha)
総数	(15,043)	(6,520)	(443)	(8,523)
	183,447	113,628	20,559	69,819
水源かん養保安林	141,737	91,714	10,021	50,023
土砂流出防備保安林	40,563	21,675	8,897	18,888
土砂崩壊防備保安林	130	51	111	79
防風保安林	24		73	24
水害防備保安林	65		870	65
干害防備保安林	557	120	526	437
落石防止保安林	2		5	2
風致保安林	(70)	(70)		
保健保安林	(14,973)	(6,450)	(443)	(8,523)
	369	68	56	301

()は兼種保安林で、総数欄は内数、保健保安林欄は外数である。(第5表も同じ。)

数量は四捨五入しているため、数字を合計しても総数に一致しない場合がある。

第5表 市町村別保安林面積(民有林)

(単位:ha)

市 町 村	総 数	水源かん養保安林	土砂流出防備保安林	土砂崩壊防備保安林	防風保安林	水害防備保安林	干害防備保安林	落石防止保安林	保健保安林
平成16年3月31日	(8,110) 67,424	48,316	18,267	79	24	66	370	2	(8,110) 300
平成17年3月31日	(8,511) 68,161	48,741	18,530	79	24	66	418	2	(8,511) 301
平成18年3月31日	(8,523) 68,386	48,871	18,614	79	24	66	418	2	(8,523) 301
平成19年3月31日	(8,523) 69,293	49,555	18,830	79	24	65	437	2	(8,523) 301
平成20年3月31日	(8,523) 69,819	50,023	18,888	79	24	65	437	2	(8,523) 301
宇都宮林務事務所	(47) 1,449	434	772	4	-	5	234	-	(47) -
宇都宮市	(17) 618	-	406	2	-	4	206	-	(17) -
真岡市	(16) 28	-	-	-	-	-	28	-	(16) -
上三川町	-	-	-	-	-	-	-	-	-
二宮町	-	-	-	-	-	-	-	-	-
益子町	(14) 19	16	3	-	-	-	-	-	(14) -
市貝町	45	-	45	-	-	-	-	-	-
芳賀町	1	-	1	-	-	-	-	-	-
茂木町	738	418	317	2	-	1	-	-	-
鹿沼林務事務所	(73) 15,901	13,046	2,817	12	-	6	20	-	(73) -
鹿沼市	(73) 15,888	13,046	2,805	12	-	5	20	-	(73) -
西方町	13	-	12	-	-	1	-	-	-
今市林務事務所	(6,436) 29,706	19,789	9,862	33	-	-	16	2	(6,436) 4
日光市	(6,436) 29,706	19,789	9,862	33	-	-	16	2	(6,436) 4
矢板林務事務所	(822) 4,392	2,991	1,372	9	-	2	16	-	(822) 2
矢板市	(677) 2,049	1,790	251	6	-	-	-	-	(677) 2
さくら市	(9) 43	-	31	3	-	-	9	-	(9) -
塩谷町	(129) 2,293	1,201	1,090	-	-	2	-	-	(129) -
高根沢町	(7) 7	-	-	-	-	-	7	-	(7) -
大田原林務事務所	(964) 8,530	7,077	1,401	7	24	13	5	-	(964) 3
大田原市	(11) 2,143	1,925	205	6	-	2	5	-	(11) -
那須塩原市	(948) 4,394	3,488	874	-	21	11	-	-	(948) -
那須町	(5) 1,993	1,664	322	1	3	-	-	-	(5) 3
烏山林務事務所	(82) 2,575	1,260	1,149	14	-	3	90	-	(82) 59
那須烏山市	(19) 366	-	335	3	-	3	19	-	(19) 6
那珂川町	(63) 2,209	1,260	814	11	-	-	71	-	(63) 53
佐野林務事務所	(99) 7,266	5,426	1,515	-	-	36	56	-	(99) 233
足利市	(59) 690	482	190	-	-	-	18	-	(59) -
栃木市	71	-	42	-	-	12	-	-	17
佐野市	(12) 6,416	4,944	1,234	-	-	16	8	-	(12) 214
小山市	(3) 3	-	-	-	-	-	3	-	(3) -
下野市	-	-	-	-	-	-	-	-	-
壬生町	19	-	-	-	-	2	17	-	-
野木町	2	-	-	-	-	-	-	-	2
大平町	(13) 35	-	29	-	-	-	6	-	(13) -
藤岡町	-	-	-	-	-	-	-	-	-
岩舟町	12	-	12	-	-	-	-	-	-
都賀町	(12) 18	-	8	-	-	6	4	-	(12) -

()書きの数字は、兼種保安林で内数です。

8 林道

第1表 林道の実績

年次 林務事務所	総 数		管理延長 (m)	林道密度 (m / ha)	民有林面積 (ha)
	開設延長 (m)	実績累計 (m)			
平成15年度	5,681	1,453,119	1,418,209	6.41	221,130
平成16年度	4,480	1,457,599	1,420,497	6.40	221,876
平成17年度	5,362	1,462,961	1,425,860	6.43	221,659
平成18年度	6,536	1,469,497	1,434,283	6.47	221,566
平成19年度	6,680	1,476,177	1,440,963	6.51	221,473
宇 都 宮	1,411	142,750	153,425	5.84	26,255
鹿 沼	1,664	284,089	268,546	8.06	33,337
今 市	-	294,638	319,927	7.08	45,195
矢 板	534	164,503	156,302	8.72	17,920
大 田 原	1,642	246,007	231,311	5.22	44,299
烏 山	-	124,154	110,393	6.28	17,579
佐 野	1,429	220,036	201,059	5.45	36,890

延長累計は開設増以外に作業道等からの移管による増も含む。

第2表 林道事業の実施状況

(単位:m、千円)

年次 林務事務所	総 数		
	路線数	延 長	事業費
平成15年度	15	5,681	2,224,149
	87	17,178	1,368,823
平成16年度	11	4,480	725,690
	81	16,724	1,070,055
平成17年度	11	5,362	849,840
	78	21,467	1,481,435
平成18年度	9	6,536	991,190
	95	16,245	901,581
平成19年度	13	8,394	941,414
	103	17,890	882,464
宇 都 宮	3	2,606	86,000
	7	1,275	39,300
鹿 沼	4	2,183	335,973
	25	5,782	328,524
今 市	-	-	-
	12	650	62,872
矢 板	1	534	40,000
	13	2,979	143,067
大 田 原	2	1,642	222,030
	10	928	33,841
烏 山	-	-	-
	3	402	16,500
佐 野	3	1,429	257,411
	26	4,856	221,601
日 光	-	-	-
	7	1,018	36,759

上段は開設(新設)実施、下段は改良等である。

前ページからの続き (単位:m、千円)

年次 林務事務所	森 林 整 備 林 道 事 業								
	森 林 管 理 道 開 設 事 業			機 能 回 復 整 備 事 業			森 林 居 住 環 境 整 備 事 業		
	路線数	延長	事業費	路線数	延長	事業費	路線数	延長	事業費
平成15年度	3	2,425	340,000	-	-	-	3	1,046	238,090
	-	-	-	8	653	152,400	1	2,499	492,500
平成16年度	3	1,930	206,190	-	-	-	2	815	186,800
	1	1,896	184,390	5	629	112,102	1	1,379	73,200
平成17年度	4	2,141	197,735	-	-	-	2	297	115,700
	3	6,318	180,010	4	570	65,200	3	427	44,900
平成18年度	4	3,297	448,330	-	-	-	2	642	156,860
	4	1,173	96,130	5	910	73,850	4	1,280	97,640
平成19年度	6	4,248	468,541	-	-	-	3	1,022	180,910
	6	3,068	122,189	5	627	75,500	4	1,209	65,251
宇 都 宮	2	1,411	70,000	-	-	-	-	-	-
	1	819	23,000	-	-	-	-	-	-
鹿 沼	-	-	-	-	-	-	2	563	80,010
	-	-	-	-	-	-	2	365	19,990
今 市	-	-	-	-	-	-	-	-	-
	-	-	-	3	356	46,780	-	-	-
矢 板	1	534	40,000	-	-	-	-	-	-
	-	-	-	-	-	-	-	-	-
大 田 原	2	1,642	222,030	-	-	-	-	-	-
	-	-	-	-	-	-	-	-	-
烏 山	-	-	-	-	-	-	-	-	-
	-	-	-	-	-	-	-	-	-
佐 野	1	661	136,511	-	-	-	1	459	100,900
	5	2,249	99,189	1	240	13,000	2	844	45,261
日 光	-	-	-	-	-	-	-	-	-
	-	-	-	1	31	15,720	-	-	-
	上段は開設のうち新設分、下段は改築分及び2ヶ年施工による舗装・法面保護工である。						上段は開設(新設分)、下段は改築及び改良、給水施設等である。		

前ページからの続き (単位:m、千円)

年次 林務事務所	農 免 林 道 事 業			林 道 災 害 復 旧 事 業			県 単 林 道 事 業		
	路線数	延 長	事業費	路線数	延 長	事業費	路線数	延 長	事業費
平 成 1 5 年 度	-	-	-	-	-	-	1	212	11,700
	6	5,602	161,655	2	54	21,713	64	6,398	255,765
平 成 1 6 年 度	-	-	-	-	-	-	-	-	-
	4	3,153	73,800	3	58	6,101	67	6,388	251,138
平 成 1 7 年 度	-	-	-	-	-	-	-	-	-
	3	1,788	48,800	2	113	8,697	52	6,775	251,326
平 成 1 8 年 度	-	-	-	-	-	-	-	-	-
	3	2,547	61,200	2	33	10,596	64	4,949	201,824
平 成 1 9 年 度	-	-	-	-	-	-	-	-	-
	3	1,348	45,000	2	51	6,556	70	7,162	254,091
宇 都 宮	-	-	-	-	-	-	-	-	-
	-	-	-	-	-	-	6	456	16,300
鹿 沼	-	-	-	-	-	-	-	-	-
	-	-	-	1	37	5,034	10	1,569	82,590
今 市	-	-	-	-	-	-	-	-	-
	-	-	-	1	14	1,522	8	280	14,570
矢 板	-	-	-	-	-	-	-	-	-
	1	609	20,000	-	-	-	11	1,756	30,100
大 田 原	-	-	-	-	-	-	-	-	-
	-	-	-	-	-	-	10	928	33,841
烏 山	-	-	-	-	-	-	-	-	-
	1	384	15,000	-	-	-	2	18	1,500
佐 野	-	-	-	-	-	-	-	-	-
	1	355	10,000	-	-	-	17	1,168	54,151
日 光	-	-	-	-	-	-	-	-	-
	-	-	-	-	-	-	6	987	21,039
	上段は峰越開設、下段は林道舗装事業である。						県単林道事業の内訳は次のとおり (1)開設事業 (2)改良事業 (3)舗装事業 (4)小災害復旧事業 (5)災害防止事業 (維持管理費等を除く) 上段は開設(新設)で路線数、 下段は改良等で箇所数である。		

前ページからの続き (単位:m、千円)

年次 林務事務所	ふるさと林道緊急整備事業		
	路線数	延長	事業費
平成15年度	8	1,998	1,634,359
	8	2,026	306,503
平成16年度	6	1,735	332,700
	3	3,279	375,425
平成17年度	5	2,925	536,405
	13	5,589	891,199
平成18年度	3	2,598	386,000
	15	5,386	370,937
平成19年度	4	3,124	291,963
	13	4,425	313,877
宇都宮	1	1,195	16,000
	-	-	-
鹿沼	2	1,620	255,963
	12	3,811	220,910
今市	-	-	-
	-	-	-
矢板	-	-	-
	1	614	92,967
大田原	-	-	-
	-	-	-
烏山	-	-	-
	-	-	-
佐野	1	309	20,000
	-	-	-
日光	-	-	-
	-	-	-

上段は開設のうち新設分、下段は改築分及び改良、2ヶ年施工による舗装、法面保護工等である。

第3表 作業道の実績(参考資料 累計延長)

年次 林務事務所	総 数		作業道密度 (m / ha)	民有林面積 (ha)
	開設延長 (m)	累 計 (m)		
平成15年度	26,479	1,305,941	5.91	221,130
平成16年度	36,786	1,342,727	6.05	221,876
平成17年度	24,119	1,366,846	6.17	221,659
平成18年度	29,429	1,396,275	6.30	221,566
平成19年度	34,993	1,431,268	6.46	221,473
宇都宮	500	192,533	7.33	26,255
鹿沼	8,110	260,993	7.83	33,337
今市	3,000	164,321	3.64	45,195
矢板	12,000	249,778	13.94	17,920
大田原	7,800	291,786	6.59	44,299
烏山	2,200	126,241	7.18	17,579
佐野	1,383	145,616	3.95	36,890

数量は全て単位未満を四捨五入しているため、個々の数字を合計しても総数に一致しない場合がある。

第4表 作業道事業の実施状況(参考資料 年度別事業費)

(単位:m、千円)

年次 林務事務所	総 数			作 業 道 整 備 事 業		
	路線数	延 長	事業費	路線数	延 長	事業費
平成15年度	76	26,479	31,310	76	26,479	31,310
平成16年度	136	36,786	44,200	136	36,786	44,200
平成17年度	94	24,119	29,634	94	24,119	29,634
平成18年度	107	29,429	37,454	107	29,429	37,454
平成19年度	136	34,993	33,912	136	34,993	33,912
宇都宮	1	500	300	1	500	300
鹿沼	12	8,110	13,712	12	8,110	13,712
今市	13	3,000	1,800	13	3,000	1,800
矢板	87	12,000	7,200	87	12,000	7,200
大田原	16	7,800	4,680	16	7,800	4,680
烏山	4	2,200	2,120	4	2,200	2,120
佐野	3	1,383	4,100	3	1,383	4,100
日光	-	-	-	-	-	-

9 林野災害

第1表 林野火災被害状況

(単位:ha、千円)

林務事務所	件数	被害面積	被害金額
平成15年度	54	9.47	12,150
平成16年度	86	26.05	11,357
平成17年度	86	15.72	2,467
平成18年度	46	9.83	4,855
平成19年度	77	27.21	50,751
宇都宮	15	7.56	1,184
鹿沼	5	0.37	100
今市	6	0.09	1,700
矢板	4	0.55	713
大田原	10	1.11	667
烏山	7	0.87	0
佐野	30	16.66	46,387

第2表 気象災害被害状況

(単位:ha、千円)

林務事務所	被害面積	被害金額
平成15年度	2.09	1,630
平成16年度	7.14	1,805
平成17年度	20.61	6,036
平成18年度	9.59	4,404
平成19年度	8.49	2,260
宇都宮	-	-
鹿沼	0.35	411
今市	0.19	10
矢板	6.56	700
大田原	0.56	197
烏山	-	-
佐野	0.83	942

第3表 山地災害の発生状況

(単位:箇所、ha、千円)

事務所	総数			林地面積			施設被害	
	箇所	面積	被害額	箇所	面積	被害額	箇所	被害額
平成15年度	15	4.94	1,046,700	11	4.94	1,031,000	4	15,700
平成16年度	28	0.97	202,220	22	0.97	184,700	6	17,520
平成17年度	37	2.02	381,700	34	2.02	369,500	3	12,200
平成18年度	24	0.77	73,750	17	0.70	65,500	7	8,250
平成19年度	46	4.59	705,881	26	4.59	635,000	20	70,881
宇都宮	-	-	-	-	-	-	-	-
鹿沼	8	1.19	247,400	7	1.19	247,000	1	400
今市	2	0.17	22,000	2	0.17	22,000	-	-
矢板	-	-	-	-	-	-	-	-
大田原	7	0.07	24,000	5	0.07	16,000	2	8,000
烏山	2	0.05	11,100	1	0.05	10,000	1	1,100
佐野	5	1.66	90,800	3	1.66	90,000	2	800
日光	22	1.45	310,581	8	1.45	250,000	14	60,581

第4表 病虫害等被害状況

(単位:ha)

	松くい虫		その他虫類		イノシシ		クマ		ノウサギ		ノネズミ		シカ (カモシカ)		サル		計	
	区域 面積	実面積	区域 面積	実面積	区域 面積	実面積	区域 面積	実面積	区域 面積	実面積	区域 面積	実面積	区域 面積	実面積	区域 面積	実面積	区域 面積	実面積
平成15年度	7,051.85	132.59	-	-	1.50	1.50	99.82	18.74	2.65	0.29	-	-	276.90 (-)	66.09 (-)	-	-	7,432.72	219.21
平成16年度	6,148.10	124.36	1.00	0.03	1.50	1.50	206.29	74.30	-	-	-	-	141.69 (1.00)	33.14 (0.07)	6.00	0.07	6,505.58	233.47
平成17年度	6,440.40	120.41	-	-	-	-	140.54	36.76	1.00	0.10	0.13	0.13	150.60 (0.10)	22.13 (0.01)	0.50	0.01	6,733.27	179.55
平成18年度	6,186.21	119.02	-	-	-	-	170.57	20.42	2.82	1.09	0.57	0.10	146.76 (-)	20.78 (-)	-	-	6,506.93	161.41
平成19年度	5,854.57	62.28	-	-	1.00	0.05	118.35	12.12	-	-	-	-	121.09 (-)	13.05 (-)	-	-	6,095.01	87.50
宇 都 宮	1,691.00	33.82	-	-	-	-	-	-	-	-	-	-	-	-	-	-	1,691.00	33.82
鹿 沼	0.39	0.39	-	-	-	-	16.98	3.21	-	-	-	-	37.82 -	6.20 -	-	-	55.19	9.80
今 市	0.18	0.18	-	-	-	-	35.74	5.65	-	-	-	-	43.85 -	5.55 -	-	-	79.77	11.38
矢 板	33.00	4.95	-	-	-	-	27.96	0.29	-	-	-	-	15.37 -	0.07 -	-	-	76.33	5.31
大 田 原	835.00	3.68	-	-	-	-	7.19	0.15	-	-	-	-	2.45 -	0.03 -	-	-	844.64	3.86
烏 山	1,370.00	4.51	-	-	1.00	0.05	-	-	-	-	-	-	-	-	-	-	1,371.00	4.56
佐 野	1,925.00	14.75	-	-	-	-	30.48	2.82	-	-	-	-	21.60 -	1.20 -	-	-	1,977.08	18.77

10 林業構造改善対策

第1表 林業・木材産業構造改革事業年度別実績 (単位:千円)

認定 年度	事業区分	市町村名	総事業費	年度別区分				
				15	16	17	18	19
15	林業経営構造対策事業	鹿沼市	677,033	43,596	345,038	236,949	51,450	
	木材産業構造改革事業	日光市	65,594	65,594				
		那須塩原市	87,710	87,710				
	しいたけ生産体制整備 緊急対策事業	河内町	33,411	33,411				
16	木材産業構造改革事業	塩谷町	28,442		28,442			
		佐野市他	18,134		18,134			
	しいたけ生産体制整備 緊急対策事業	宇都宮市外	21,000		21,000			
		日光市	38,395		38,395			
		さくら市	372,141		372,141			
		大田原市外	59,480		59,480			
17	特用林産の振興	宇都宮市外	51,239			51,239		
18	望ましい林業構造の確立	宇都宮市外	14,700				14,700	
		矢板市	10,920				10,920	
	特用林産の振興	さくら市	24,465				24,465	
19	望ましい林業構造の確立	宇都宮市	4,725					4,725
	特用林産の振興	大田原市外	23,603					23,603
		那須烏山市外	14,007					14,007
	木材利用及び木材産業 体制の推進整備	矢板市外	302,413					302,413
計			1,847,412	230,311	882,630	288,188	101,535	344,748

11 林業普及

第1表 林業普及指導員活動状況

(単位:人、時間)

年次 事務所	指導人員	時間
平成15年度	72,826	63,344
平成16年度	55,562	57,654
平成17年度	50,247	55,183
平成18年度	60,579	50,569
平成19年度	45,378	50,216
宇都宮	5,764	7,241
鹿沼	5,133	7,216
今市	6,875	7,308
矢板	8,327	7,085
大田原	8,713	7,134
烏山	5,731	7,030
佐野	4,835	7,202

平成16年度までは林業改良指導員

第2表 林業機械の保有状況

(単位:台)

年次 事務所	集材機	索道	運材車	積込機	チェーンソー	刈払機	動力枝打機	高性能林業機械	
								伐木造材系	集運材系
平成16年3月	246	75	1,218	374	8,490	8,320	178	30	83
平成17年3月	240	47	1,172	387	7,644	8,107	173	30	83
平成18年3月	238	47	1,175	403	7,608	8,109	174	31	88
平成19年3月	234	47	1,160	395	7,575	8,109	174	31	91
平成20年3月	228	47	1,159	396	7,565	8,099	171	30	89
宇都宮	-	-	13	26	79	56	2	3	9
鹿沼	41	26	218	39	500	669	28	5	14
今市	96	18	145	109	2,075	2,422	39	6	24
矢板	9	3	144	25	1,166	1,598	59	5	9
大田原	45	-	353	54	1,789	2,361	21	6	17
烏山	9	-	164	137	604	461	11	4	12
佐野	28	-	122	6	1,352	532	11	1	4

第3表 高性能林業機械の所有形態別導入状況

平成20年3月31日現在

機械名	単位	所 有 区 分 別 数 量									
		公有林	学校林	会 社	森林組合	その他組合等		集 落	研究機関	個 人	合 計
						支 援 センター	その他				
フェラハンチャ プロセッサ	台		1	11	1		2			4	19
ハーベスタ	台			6			2		1	2	11
スキッド	台		2	3			4			2	11
フォワード	台		2	19	16		7		1	18	63
タリヤーダ	台		2		2				1		5
スイングヤーダ	台			1	3		5			1	10
その他	台										
計	台		7	40	22		20		3	27	119
グラブソ	台			1			1			1	3
合 計			7	41	22		21		3	28	122
シェア	%		5.7	33.6	18.0		17.2		2.5	23.0	100

第4表 林業普及推進団体

(単位:人)

林務事務所	栃木県林業振興協会			
	経営部会	青年部会	女性部会	計
宇都宮	88	1	2	91
鹿沼	39	7	7	53
今市	127	37	24	188
矢板	87	7	3	97
大田原	89	5	7	101
烏山	75	3	9	87
佐野	105		8	113
計	610	60	60	730

平成20年4月1日現在

12 森林組合

第1表 森林組合設置地区森林面積と森林組合員所有面積

(単位:ha、組合、%)

林務事務所	森林組合設置地区森林面積					森林組合設置地区組合員所有面積				
	総数	国有林	民有林			民有林		組合加入率 / ×100	1組合 平均面積	
			総数	私有林	公有林	組合数	総数			
平成16年3月31日現在	343,783	128,925	214,858	195,154	19,704	14	119,648	56	8,546	
平成17年3月31日現在	343,269	128,997	214,272	194,588	19,684	14	121,132	57	8,652	
平成18年3月31日現在	343,566	128,976	214,590	194,609	19,981	14	120,846	56	8,632	
平成19年3月31日現在	349,531	127,965	221,566	201,024	20,542	13	120,298	54	9,254	
平成20年3月31日現在	343,977	129,017	214,960	195,271	19,689	13	119,141	55	9,165	
宇都宮	25,100	1,809	23,291	22,159	1,132	3	13,267	57	4,422	
鹿沼	33,948	1,671	32,277	29,834	2,443	2	24,997	77	12,499	
今市	125,696	80,627	45,069	37,126	7,943	2	19,001	42	9,501	
矢板	39,355	18,100	21,255	18,885	2,370	1	12,815	60	12,815	
大田原	64,450	22,266	42,184	38,826	3,358	3	17,411	41	5,804	
烏山	20,623	2,954	17,669	16,982	687	1	6,250	35	6,250	
佐野	34,805	1,590	33,215	31,459	1,756	1	25,400	76	25,400	

第2表 森林組合員所有面積・組合数

(単位:組合、人、%)

林務事務所	総数	1,000ha 未満	1,000ha ~ 3,000ha 未満	3,000ha ~ 5,000ha 未満	5,000ha ~ 10,000ha 未満	10,000ha 以上	地区森林 所有者数	組合員数			組合加入 率
								総数	正組合員	准組合員	
平成16年3月31日現在	14	2	1	1	5	5	42,436	18,445	17,164	1,281	43
平成17年3月31日現在	14	2	1	1	5	5	40,305	18,102	16,840	1,262	45
平成18年3月31日現在	14	2	1	1	5	5	40,319	17,687	16,445	1,242	44
平成19年3月31日現在	13	1	1	1	5	5	40,319	17,526	16,501	1,025	43
平成20年3月31日現在	13	1	1	1	5	5	40,280	17,285	16,301	984	43
宇都宮	3	1	1	-	1	-	9,257	2,332	2,298	34	25
鹿沼	2	-	-	-	-	2	3,833	2,267	2,071	196	59
今市	2	-	-	-	1	1	4,256	2,260	2,227	33	53
矢板	1	-	-	-	-	1	4,511	3,172	2,687	485	70
大田原	3	-	-	1	2	-	7,935	3,057	2,887	170	39
烏山	1	-	-	-	1	-	4,098	1,793	1,737	56	44
佐野	1	-	-	-	-	1	6,390	2,404	2,394	10	38

第3表 森林組合役職員設置状況

(単位:人)

林務事務所	役員				職員		
	総数	常勤理事	非常勤理事	監事	総数	専従	兼務
平成16年3月31日現在	229	8	179	42	139	139	-
平成17年3月31日現在	224	9	173	42	135	135	-
平成18年3月31日現在	220	10	169	41	127	127	-
平成19年3月31日現在	214	10	165	39	128	128	-
平成20年3月31日現在	215	10	166	39	128	119	-
宇都宮	37	1	27	9	13	13	-
鹿沼	38	2	30	6	24	24	-
今市	39	2	31	6	19	19	-
矢板	17	1	13	3	19	19	-
大田原	47	2	36	9	24	24	-
烏山	13	1	9	3	8	8	-
佐野	24	1	20	3	12	12	-

第4表 森林組合の出資状況及び払込額別組合数

(単位:組合、千円、%)

林務事務所	出資状況						払込額別組合数						
	出資組合数	総数	払込済額	払込率	1組合平均		20万未満	20~100万未満	100~150万未満	150~300万未満	300~500万未満	500~1,000万未満	100万以上
					総数	払込額							
平成15事業年度	14	629,498	629,498	100	44,964	44,964	-	-	-	1	3	-	10
平成16事業年度	14	628,018	628,018	100	44,858	44,858	-	-	-	1	3	-	10
平成17事業年度	14	624,800	624,800	100	44,629	44,629	-	-	-	1	3	-	10
平成18事業年度	14	628,587	628,587	100	44,899	44,899	-	-	-	1	3	-	10
平成19事業年度	13	630,480	630,480	100	48,498	48,498	0	0	0	0	3	0	10
宇都宮	3	33,105	33,105	100	11,035	11,035	-	-	-	-	1	-	2
鹿沼	2	143,944	143,944	100	71,972	71,972	-	-	-	-	-	-	2
今市	2	70,568	70,568	100	35,284	35,284	-	-	-	-	1	-	1
矢板	1	87,462	87,462	100	87,462	87,462	-	-	-	-	-	-	1
大田原	3	144,368	144,368	100	48,123	48,123	-	-	-	-	1	-	2
烏山	1	48,561	48,561	100	48,561	48,561	-	-	-	-	-	-	1
佐野	1	102,472	102,472	100	102,472	102,472	-	-	-	-	-	-	1

第5表 森林組合の貸借対照表

(単位:千円)

林務事務所	資産				負債・資本			
	流動資産	固定資産	当期末処理欠損金	合計	流動負債	固定負債	資本	合計
平成15事業年度	2,686,446	1,191,142	1,423	3,879,011	985,713	929,327	1,963,971	3,879,011
平成16事業年度	2,674,245	1,113,352	7,045	3,794,642	895,503	894,889	2,004,250	3,794,642
平成17事業年度	2,361,607	1,168,519	43,848	3,573,974	740,580	802,852	2,030,542	3,573,974
平成18事業年度	2,420,396	1,162,393	70,809	3,653,598	761,982	855,558	2,036,058	3,653,598
平成19事業年度	2,515,869	1,106,718	9,188	3,631,775	748,025	839,768	2,043,982	3,631,775
宇都宮	450,367	130,591	-	580,958	88,955	85,822	406,181	580,958
鹿沼	531,267	253,930	-	785,197	129,842	210,216	445,139	785,197
今市	384,888	116,794	-	501,682	141,588	87,607	272,487	501,682
矢板	245,038	241,153	-	486,191	86,814	163,357	236,020	486,191
大田原	480,206	166,262	-	646,468	134,584	179,077	332,807	646,468
烏山	182,450	83,301	-	265,751	67,782	51,818	146,151	265,751
佐野	241,653	114,687	9,188	365,528	98,460	61,871	205,197	365,528

第6表 森林組合の損益計算書

(単位:千円)

林務事務所	収益	費用	事業総損益	事業管理費	事業損益	事業外損益	経常損益	特別損益	税引前当期純損益
平成15事業年度	3,800,598	2,586,044	1,214,554	1,129,655	84,889	11,398	96,297	30,782	127,029
平成16事業年度	3,592,115	2,439,655	1,152,460	1,079,324	61,516	7,011	76,557	2,698	73,859
平成17事業年度	3,341,783	2,299,638	1,042,145	1,048,445	6,300	5,757	543	26,668	26,125
平成18事業年度	3,331,447	2,243,371	1,088,076	1,059,503	28,573	397	28,176	18,481	9,695
平成19事業年度	3,336,346	2,237,929	1,098,417	1,007,805	90,612	5,867	96,479	3,026	99,505
宇都宮	418,216	276,998	141,218	109,804	31,414	1,604	33,018	138	32,880
鹿沼	520,461	333,132	187,329	179,738	7,591	124	7,715	112	7,827
今市	481,202	323,734	157,468	149,655	7,813	1,601	9,414	281	9,133
矢板	405,375	208,702	196,673	177,210	19,463	320	19,783	2,188	21,971
大田原	749,909	512,464	237,445	207,167	30,278	1,439	31,717	25	31,742
烏山	412,092	327,661	84,431	81,018	3,413	307	3,720	1,120	4,840
佐野	349,091	255,238	93,853	103,213	9,360	472	8,888	-	8,888

第7表 森林組合雇用労働者数

(単位:組合、人)

林務事務所	組合数	人数	年齢区分				
			30歳未満	30～39歳	40～49歳	50～59歳	60歳以上
平成16年3月31日現在	14	370	41	39	52	84	154
平成17年3月31日現在	14	363	38	52	53	87	133
平成18年3月31日現在	14	345	38	54	40	92	121
平成19年3月31日現在	13	363	36	59	50	101	117
平成20年3月31日現在	13	354	24	70	53	97	110
宇都宮	3	47	0	12	7	12	16
鹿沼	2	47	1	15	8	4	19
今市	2	42	3	9	9	9	12
矢板	1	57	3	11	6	27	10
大田原	3	109	10	16	14	37	32
烏山	1	38	3	5	6	6	18
佐野	1	14	4	2	3	2	3

第8表 森林組合の販売事業

(単位:m3・千円)

林務事務所	総販売高	木材						しいたけ	その他
		総数		一般用材		パルプその他			
		数	販売高	数	販売高	数	販売高		
平成15事業年度	812,749	52,645	780,780	49,351	733,797	3,294	46,982	31,794	175
平成16事業年度	647,734	47,889	634,331	44,236	592,896	3,653	41,435	13,386	17
平成17事業年度	606,549	48,154	591,561	44,292	542,301	3,862	49,260	14,956	32
平成18事業年度	591,559	43,509	565,871	40,263	534,093	3,246	31,778	24,533	1,155
平成19事業年度	614,692	47,872	596,984	45,212	563,446	2,661	33,538	14,856	2,852
宇都宮	35,589	1,561	23,433	1,032	15,803	529	7,630	11,805	351
鹿沼	146,536	10,713	145,597	10,430	140,861	283	4,736	939	-
今市	158,292	10,921	156,180	10,536	150,904	386	5,276	2,112	-
矢板	86,470	8,473	84,107	7,590	78,272	883	5,835	-	2,363
大田原	136,084	11,094	135,946	10,514	125,885	580	10,061	-	138
烏山	31,108	3,137	31,108	3,137	31,108	-	-	-	-
佐野	20,613	1,973	20,613	1,973	20,613	-	-	-	-

第9表 森林組合の林産事業

(単位:m3、千円)

林務事務所	木材		うち 森林組合連合会への販売高	
	数量	販売高	数量	販売高
平成15事業年度	104,535	1,570,077	83,803	1,267,905
平成16事業年度	107,965	1,475,043	87,776	1,204,280
平成17事業年度	106,458	1,363,000	89,986	1,173,719
平成18事業年度	101,527	1,348,338	84,703	1,126,801
平成19事業年度	115,484	1,452,587	97,603	1,227,059
宇都宮	18,591	234,094	17,808	221,250
鹿沼	18,302	277,836	11,640	186,569
今市	16,379	215,915	16,369	215,459
矢板	21,616	237,767	21,616	237,767
大田原	27,838	339,154	24,515	303,176
烏山	5,655	62,838	5,655	62,838
佐野	7,103	84,983	-	-

第10表 森林組合の購買事業

(単位:千本、kg、千円)

林務事務所	山行苗木		肥料		その他	総購買高
	数量	購買高	数量	購買高	購買高	
平成15事業年度	531	81,525	3,070	333	67,925	149,783
平成16事業年度	618	88,151	1,270	121	88,319	176,591
平成17事業年度	485	70,518	2,580	274	76,506	147,298
平成18事業年度	513	73,338	3,815	168	65,819	139,325
平成19事業年度	405	52,413	3,255	213	60,546	113,172
宇都宮	28	3,893	450	63	7,679	11,635
鹿沼	68	8,443	255	26	8,840	17,309
今市	38	4,675	1,600	24	5,176	9,875
矢板	77	9,373	25	11	4,856	14,240
大田原	157	21,563	895	87	14,831	36,481
烏山	9	1,005	30	2	8,526	9,533
佐野	28	3,461	-	-	10,638	14,099

第11表 森林組合の森林造成事業

(単位:ha、千円)

林務事務所	新植		保育		林道	合計
	面積	金額	面積	金額	金額	
平成15事業年度	277	191,607	7,243	1,861,409	282,743	2,335,759
平成16事業年度	340	242,986	6,999	1,581,236	303,940	2,128,162
平成17事業年度	257	155,710	6,990	1,497,059	242,682	1,895,451
平成18事業年度	343	190,433	6,163	1,541,348	188,187	1,919,968
平成19事業年度	290	188,201	7,577	1,967,493	178,920	2,334,614
宇都宮	22	10,238	1,050	344,160	20,390	374,788
鹿沼	54	46,385	1,834	235,587	24,724	306,696
今市	53	35,912	1,072	292,585	6,181	334,678
矢板	21	7,114	781	221,129	9,800	238,043
大田原	65	41,721	1,178	424,006	63,898	529,625
烏山	57	34,731	916	288,853	-	323,584
佐野	18	12,100	746	161,173	53,927	227,200

13 林業金融

第1表 林業振興資金貸付状況等

(単位:千円)

林務事務所	木材業振興資金		森林組合協業化 促進資金		特用林産振興資金		乾燥材供給 促進特別資金		葉枯らし乾燥材 流通特別資金	
	件数	融資額	件数	融資額	件数	融資額	件数	融資額	件数	融資額
平成15年度	15	285,550	2	70,000	14	18,100	3	30,000	2	15,000
平成16年度	11	247,050	3	80,000	12	16,600	3	30,000	2	15,000
平成17年度	8	208,750	4	12,000	14	13,500	2	20,000	1	5,000
平成18年度	6	195,000	2	21,000	13	11,500	2	20,000	1	5,000
平成19年度	6	195,000	0	0	11	10,300	1	10,000	-	-
宇都宮	2	120,000	-	-	2	3,500	-	-	-	-
鹿沼	1	60,000	-	-	4	2,300	-	-	-	-
今市	-	-	-	-	-	-	-	-	-	-
矢板	-	-	-	-	4	3,000	-	-	-	-
大田原	2	10,000	-	-	-	-	1	10,000	-	-
烏山	1	5,000	-	-	-	-	-	-	-	-
佐野	-	-	-	-	1	1,500	-	-	-	-
栃木県木材産業協同組 合連合会	-	-	-	-	-	-	-	-	-	-
栃木県森林組合連合会	-	-	-	-	-	-	-	-	-	-

葉枯らし乾燥材流通特別資金は、平成18年度をもって廃止

第2表

林業改善資金貸付状況

(単位:千円)

年度	林業生産高度化資金										林業労働福祉施設資金				青年林業者等養成資金		合計	
	団地間伐促進資金		技術導入資金		地域技術導入資金		間伐材高度利用施設資金		特認間伐施設資金		安全生産施設資金		負荷除去等施設資金		林業経営開始資金			
	件数	融資額	件数	融資額	件数	融資額	件数	融資額	件数	融資額	件数	融資額	件数	融資額	件数	融資額	件数	融資額
平成11年度	-		18	65,608	-		-		-		-		-		-		18	65,608
平成12年度	-		18	65,757	2	1,040	-		2	22,488	-		1	2,600	1	5,450	24	97,335
平成13年度	1	1,080	15	43,332	-		-		1	6,000	-		3	7,900	-		20	58,312
平成14年度	-		12	35,899	-		-		2	18,330	-		-		-		14	54,229
平成15年度	-		2	10,500	-		-		1	7,100	-		-		-		3	17,600

平成15年10月に制度改正(第3表:林業・木材産業改善資金へ移行)

第3表

林業・木材産業改善資金貸付状況

(単位:千円)

林務事務所	直貸分						金融機関転貸分						合計			
	林業関係		木材産業関係		特用林産関係		林業関係		木材産業関係		特用林産関係					
	件数	融資額	件数	融資額	件数	融資額	件数	融資額	件数	融資額	件数	融資額	件数	融資額		
平成15年度	5	17,370	2	14,368	2	3,535	-		-		-		-		9	35,273
平成16年度	9	32,459	5	51,700	10	28,433	-		2	34,000	1	20,000	-		27	166,592
平成17年度	1	4,350	4	95,100	5	8,026	2	33,700	2	34,000	-		-		14	175,176
平成18年度	4	18,300	-		2	12,190	1	16,500	3	75,800	-		-		10	122,790
平成19年度	6	30,760	2	15,000	5	23,835	1	7,500	-		-		-		14	77,095
宇都宮	-		-		1	1,200	-		-		-		-		1	1,200
鹿沼	-		-		-		-		-		-		-		-	
今市	1	1,500	-		-		-		-		-		-		1	1,500
矢板	2	12,860	1	8,000	-		-		-		-		-		3	20,860
大田原	-		1	7,000	1	5,000	1	7,500	-		-		-		3	19,500
烏山	2	10,500	-		-		-		-		-		-		2	10,500
佐野	1	5,900	-		3	17,635	-		-		-		-		4	23,535

第4表

農林漁業金融公庫資金貸付決定状況

(単位:千円)

林務事務所	造林資金		林道資金		伐採調整資金		林業経営育成資金		林業経営維持資金		その他		合計	
	件数	融資額	件数	融資額	件数	融資額	件数	融資額	件数	融資額	件数	融資額	件数	融資額
平成15年度	4	63,549	-		-		-		-		-		4	63,549
平成16年度	4	59,200	-		-		-		-		-		4	59,200
平成17年度	4	75,100	-		-		-		-		-		4	75,100
平成18年度	6	61,000	-		-		-		-		-		6	61,000
平成19年度	3	43,000	-		-		-		-		-		3	43,000
宇都宮														
鹿沼														
今市														
矢板														
大田原														
烏山														
佐野														
(財)栃木県森林整備公社	3	43,000											3	43,000
県														

第5表 木材産業等高度化推進資金融資状況

(単位:千円)

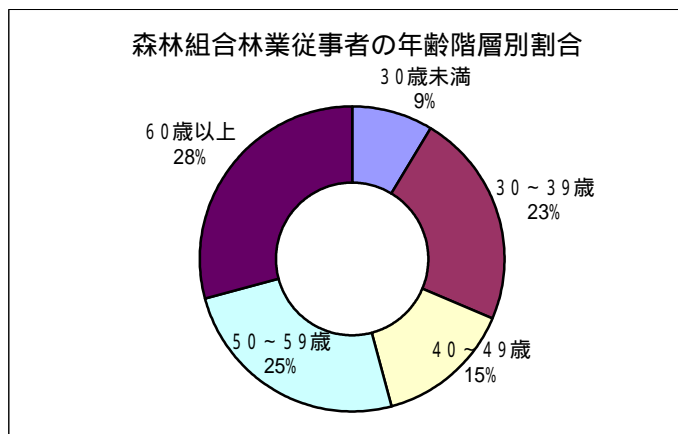
林務事務所	素材生産及び 製品流通 合理化資金		間伐等 促進資金		木材産業経営 環境変化対応 特別資金		構造改善 促進資金		木材加工流通 システム整備 資金		合計	
	件数	融資額	件数	融資額	件数	融資額	件数	融資額	件数	融資額	件数	融資額
平成15年度	13	327,000	3	51,984	2	100,000	-	-	1	372	19	479,356
平成16年度	14	298,000	2	37,800	2	100,000	-	-	-	-	18	435,800
平成17年度	11	298,000	2	37,250	-	-	1	30,000	1	20,000	15	385,250
平成18年度	10	248,000	2	36,750	-	-	1	29,670	1	19,696	14	334,116
平成19年度	8	235,000	2	46,200	-	-	1	29,340	1	15,744	12	326,284
宇都宮	1	70,000	1	26,200	-	-	-	-	-	-	2	96,200
鹿沼	1	20,000	1	20,000	-	-	-	-	1	15,744	3	55,744
今市	-	-	-	-	-	-	1	29,340	-	-	1	29,340
矢板	-	-	-	-	-	-	-	-	-	-	-	-
大田原	3	60,000	-	-	-	-	-	-	-	-	3	60,000
烏山	-	-	-	-	-	-	-	-	-	-	-	-
佐野	1	50,000	-	-	-	-	-	-	-	-	1	50,000
栃木県素材 生産業協同組合	2	35,000	-	-	-	-	-	-	-	-	2	35,000

14 林業労働

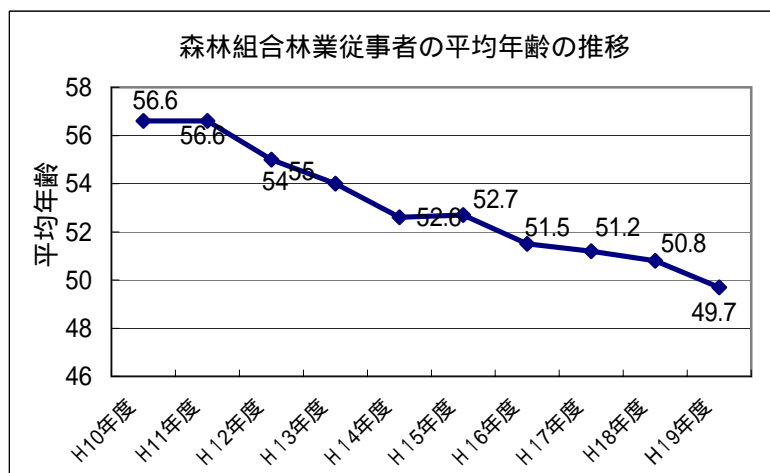
第1表 林業従事者数

年次 林務事務所	森林組合のみ					計
	30歳未満	30～39	40～49	50～59	60歳以上	
平成15年度	41	39	52	84	154	370
平成16年度	38	52	53	87	133	363
平成17年度	38	54	40	92	121	345
平成18年度	36	59	50	101	117	363
平成19年度	26	69	44	76	88	303
宇都宮	1	12	10	6	15	44
鹿沼	1	14	9	4	11	39
今市	4	10	8	9	11	42
矢板	3	9	3	15	7	37
大田原	10	18	9	35	29	101
烏山	3	2	4	5	12	26
佐野	4	4	1	2	3	14

林業従事者とは、1年間に30日以上賃金労働で林業に従事した者
 H19調査より栃木県森林組合連合会業務統計を引用(1年間に概ね150日以上林業に従事した者)



(平成20年3月31日現在)



第2表 林業における労働災害発生状況

(単位:人)

区分	年次	事故の型		切れ・こすれ		転倒		飛来・落下		挟まれ・巻き込まれ		激突され		墜落・転落		崩壊・倒壊		その他	
		県計		死亡者数	死傷者数	死亡者数	死傷者数	死亡者数	死傷者数	死亡者数	死傷者数	死亡者数	死傷者数	死亡者数	死傷者数	死亡者数	死傷者数	死亡者数	死傷者数
		死亡者数	死傷者数																
林業	15年	3	36	-	8	-	6	-	4	-	3	-	4	3	5	-	2	-	4
	16年	1	30	-	8	-	4	-	6	-	-	-	6	-	3	1	1	-	2
	17年	-	27	-	6	-	4	-	2	-	1	-	6	-	2	-	5	-	1
	18年	-	28	-	6	-	5	-	2	-	1	-	7	-	4	-	2	-	1
	19年	-	30	-	11	-	3	-	3	-	3	-	4	-	1	-	3	-	2

注)死傷者数は、休業4日以上労働災害数で、死亡者数を含む。「事故の型」は、厚生労働省の事故の型分類コード表による。

出典:栃木労働局労働基準部安全衛生課データ

15 鳥獣保護

第1表 鳥獣保護区

(単位:ha)

年次	計		森林鳥獣生息地		大規模生息地		希少鳥獣生息地		身近な鳥獣生息地	
	箇所数	面積	箇所数	面積	箇所数	面積	箇所数	面積	箇所数	面積
平成16年3月31日	110 (18)	82,976 (6,398)	44 (9)	39,989 (1,035)	2 (9)	38,836 (5,363)	2	98	62	4,053
平成17年3月31日	110 (18)	82,976 (6,398)	44 (9)	39,989 (1,035)	2 (9)	38,836 (5,363)	2	98	62	4,053
平成18年3月31日	110 (18)	82,933 (6,398)	44 (9)	39,989 (1,035)	2 (9)	38,836 (5,363)	2	98	62	4,010
平成19年3月31日	111 (18)	82,960 (6,398)	44 (9)	39,989 (1,035)	2 (9)	38,836 (5,363)	2	98	63	4,037
平成20年3月31日	107 (17)	76,478 (6,293)	40 (8)	33,507 (930)	2 (9)	38,836 (5,363)	2	98	63	4,037

すべて県指定、()内は特別保護地区

第2表 休猟区及び特定猟具使用禁止区域(銃器) (単位:ha)

年次	休猟区		特定猟具使用禁止区域(銃器)	
	箇所数	面積	箇所数	面積
平成16年3月31日	5	5,443	211	110,917
平成17年3月31日	4	4,353	214	115,558
平成18年3月31日	4	3,740	209	116,892
平成19年3月31日	3	2,600	212	119,477
平成20年3月31日	5	5,327	217	119,907

平成19年度より銃猟禁止区域から特定猟具使用禁止区域へ名称変更

第3表 狩猟鳥獣捕獲禁止区域及び指定猟法禁止区域

年次	狩猟鳥獣捕獲禁止区域		指定猟法(鉛散弾)禁止区域	
	箇所数	面積	箇所数	面積
平成16年3月31日	3	3,239	2	4,021
平成17年3月31日	3	3,239	2	4,021
平成18年3月31日	3	3,239	2	4,021
平成19年3月31日	3	3,239	2	4,021
平成20年3月31日	9	9,625	2	4,021

第4表 有害鳥獣駆除数(個体数調整を含む)

(単位:頭、羽)

鳥獣種類	年度					事務所								
	15年度	16年度	17年度	18年度	19年度	宇都宮	鹿沼	今市	矢板	大田原	烏山	佐野	場所不明	
獣類	ニホンジカ(オス)	81	115	162	189	230			110	6	11		103	
	ニホンジカ(メス)	100	119	182	280	297		82	127	8	13		67	
	ツキノワグマ	44	17	15	93	44		3	18	2	19		2	
	イノシシ	797	629	655	2,100	1,276	151	103	30	1	58	45	888	
	ニホンザル	514	372	327	721	430		27	252	1	112		38	
	ハクビシン			3	52	137	8	5	39		34	1	50	
	ノイヌ	9	5											
	ネズミ類()		74		160									
	モグラ類()	30	100	18		28					17		11	
	その他獣類		1											
	獣類計	1,575	1,432	1,362	3,595	2,442	159	220	576	18	264	46	1,159	0
鳥類	カモ類	4,470	4,052	4,066	3,956	4,203	815	459	317	744	1,301	260	307	
	キジバト	395	341	212	251	366		41	192		118	15		
	ヒヨドリ	37	50	48	37	34							34	
	スズメ類	355	292	208	206	316			30				286	
	ムクドリ	679	830	402	383	700							700	
	カラス類	4,761	4,394	3,976	3,506	4,966	1,010	346	720	784	713	80	1,313	
	カワウ	204	178	102	345	675	136	2	38	29	32	70	138	230
	ドバト	745	813	587	353	602		127	38				437	
	ゴイサギ			18	49	56			26			30		
	アオジ	109	10											
鳥類計	11,755	10,960	9,619	9,086	11,918	1,961	975	1,361	1,557	2,164	455	3,215	230	
鳥獣類計	13,330	12,392	10,981	12,681	14,360	2,120	1,195	1,937	1,575	2,428	501	4,374	230	

平成15年の法改正により鳥獣保護法の対象になる。

第5表 年齢別狩猟免許者数

(単位:人)

年次	総数	20~29歳	30~39歳	40~49歳	50~59歳	60歳以上
平成16年3月	4,014	64	229	463	1,601	1,657
平成17年3月	4,067	62	226	446	1,579	1,754
平成18年3月	4,110	47	225	377	1,530	1,931
平成19年3月	3,720	49	197	326	1,232	1,916
平成20年3月	3,994	47	207	352	1,264	2,124

第6表 狩猟登録者数

(単位:人)

免許種類		15	16	17	18	19	宇都宮	鹿沼	今市	矢板	大田原	烏山	佐野	自然環境課
総数	県内在住者	3,657	3,394	3,298	3,273	3,270	674	421	431	255	466	142	881	
	県外在住者	1,152	1,075	1,055	992	1,004								1,004
	計	4,809	4,469	4,353	4,265	4,274								
網・わな猟	県内在住者	280	304	323	414									
	県外在住者	21	18	20	24									
	計	301	322	343	438									
網猟	県内在住者					9	3	1			2		3	
	県外在住者													
	計					9								
わな猟	県内在住者					506	108	86	55	31	47	35	144	
	県外在住者													20
	計					526								
銃猟 第一種	県内在住者	3,085	2,987	2,876	2,774	2,684	550	315	364	212	412	107	724	
	県外在住者	1,095	1,039	1,023	955	973								973
	計	4,180	4,026	3,899	3,729	3,657								
銃猟 第二種	県内在住者	292	103	99	85	71	13	19	12	12	5		10	
	県外在住者	36	18	12	13	11								11
	計	328	121	111	98	82								

平成16年度から、第1種銃猟の登録を行えば、第2種銃猟の登録をしなくても第2種銃猟による狩猟を行うことができるようになった。

平成19年度から、「網・わな猟免許」は「網猟免許」、「わな猟免許」に区分されている。

第7表 狩猟登録者による鳥類捕獲数

(単位:羽)

年度	計	ゴイサギ	カモ類	ウズラ	コジュケイ	ヤマドリ	キジ	コウライキジ	バン	ヤマシギ
平成15年度	29,663	9	4,918	14	1,419	1,435	3,820	-	20	9
平成16年度	25,570	6	4,588	14	1,091	905	3,468	-	12	15
平成17年度	21,015	7	4,845	6	804	693	3,345	1	16	12
平成18年度	22,579	3	4,165	10	1,003	1,692	3,320	1	8	6
平成19年度	17,882	5	4,253		686	547	2,840		7	12

上表からのつづき

年度	タシギ	キジバト	ヒヨドリ	スズメ類	ムクドリ	カラス類	カワウ
平成15年度	23	11,378	909	4,497	126	1,086	-
平成16年度	57	9,952	859	3,521	168	914	-
平成17年度	30	7,336	630	2,275	116	899	-
平成18年度	7	7,599	634	3,029	123	979	-
平成19年度	16	5,399	719	2,151	152	855	240

平成19年度からカワウが狩猟鳥獣となった。

第8表 狩猟登録者による獣類捕獲数

(単位:頭)

年度/免許種	計	ノウサギ	ツキノワグマ	アライグマ	タヌキ	キツネ	テン	オスイタチ	ハクビシン	イノシシ	ニホンジカ		ノウネ	ノネコ
											オス	メス		
平成15年度	3,091	243	11	-	87	17	8	3	7	826	1,158	728	2	1
平成16年度	3,094	256	15	-	101	28	6	1	5	827	1,141	714	-	-
平成17年度	2,985	244	31	-	78	24	1	2	9	765	1,106	723	2	-
平成18年度	3,253	133	13	-	158	44	21	-	14	1,141	976	751	1	1
平成19年度	2,426	121	7	-	117	38	7	1	27	875	635	598	-	-

第9表 鳥獣飼養登録数

(単位:羽)

時点/林務事務所	計	ホオジロ	メジロ	ヤマガラ	ウグイス	オオルリ
平成16年3月31日	10	-	7	3	-	-
平成17年3月31日	9	-	7	2	-	-
平成18年3月31日	1	-	1	-	-	-
平成19年3月31日	1	-	1	-	-	-
平成20年3月31日	1	-	1	-	-	-
宇都宮	-	-	-	-	-	-
鹿沼	-	-	-	-	-	-
今市	-	-	-	-	-	-
矢板	-	-	-	-	-	-
大田原	-	-	-	-	-	-
烏山	-	-	-	-	-	-
佐野	1	-	1	-	-	-

16 自然公園等

第1表 栃木県の自然公園

公園名	指定年	面積(ha)	概要
日光国立公園	昭和 9	114,908 (うち本県分 103,634)	火山活動によって形造られた変化に富んだ地形で、標高2,000mを越す山岳、高原、湖、渓谷、原始林等の優れた自然景観と、東照宮をはじめとした文化景観が見事な調和をなしている。 日光、尾瀬及び奥鬼怒地域が昭和9年に指定され、昭和25年に、那須、甲子、塩原、藤原、栗山及び足尾地域が追加された。平成19年には、尾瀬地域が本公園から分離、独立している。 全国で7番目に大きな国立公園であり、区域は栃木、群馬、福島3県にまたがっている。
尾瀬国立公園	平成 19	37,200 (うち本県分 1,147)	本州最大の高層湿原である尾瀬ヶ原を中心に、非常に自然性が高く、多様な景観が形成された地域となっている。 平成19年に、日光国立公園の尾瀬地域を分離し、これに会津駒ヶ岳及び田代山・帝釈山地域を加えた地域が、29番目の国立公園として成立した。 田代山・帝釈山の一部が本県の区域に含まれる。
益子県立自然公園	昭和 30	2,136	焼物で有名な益子町の東部丘陵山地と茂木町の南部丘陵山地一体で、八溝山系の南端に位置する。 西明寺、綱神社、地藏院等の文化遺産も多い。 高館山周辺は、県内でも最も暖かい地域で、県内の他の地域ではあまり見られない暖温帯の植物や昆虫が生息する一方でブナ等の冷温帯植物が自生するなど珍しい自然環境となっている。
太平山県立自然公園	昭和 30	1,079	栃木市の西方にある丘陵地帯で、太平山からの眺望はすばらしく、「陸の松島」といわれている。 また、太平山神社、大中寺等の文化景観に恵まれている。
唐沢山県立自然公園	昭和 30	1,343	佐野市の北方200m級の丘陵地帯で周囲が平地であるため眺望がすばらしい。藤原秀郷の居城跡の唐沢山神社等がある。
前日光県立自然公園	昭和 30	10,982	日光の南に続く山岳一帯で1,000m級波状高原が中心になっている。広大な展望、美しい自然景観と古い歴史をもつ古峯神社等がある。また、標高差があるため多様な植生の変化が見られ、井戸湿原などでは湿原植物も楽しむことができる。
足利県立自然公園	昭和 31	1,320	足利市の北方の丘陵地帯で名草巨石群(天然記念物)、寺院、神社等みどころも多い。
宇都宮県立自然公園	昭和 35	1,880	宇都宮市の北西部の古賀志山を中心とする低山地域で、ハイキング、登山、サイクリングなどの利用が盛ん。大谷観音、多気不動尊等の文化遺産も多い。
那珂川県立自然公園	昭和 42	3,001	公園の中心を那珂川が流れ、四季の景観の変化やカヌー・釣りなどの利用で親しまれている。那須烏山市に那珂川国民休養地が整備されている。
八溝県立自然公園	昭和 46	6,918	県北東部八溝山麓に広がる地域で、那須国造碑をはじめ各所に散在する寺社、古墳など歴史を物語る名所・旧跡と田園風景が魅力となっている。

第2表 自然環境・緑地環境保全地域等指定一覧

(1) 生息地等保護区(国指定)

地域名	市町名	面積(ha)	主要保全対象	指定年月日
羽田ミヤコタナゴ生息地保護区	大田原市	60.60	ミヤコタナゴの生息地	H6.12.26

(2) 自然環境保全地域(国指定)

地域名	市町名	面積(ha)	主要保全対象	指定年月日
大佐飛山(特別地区)	那須塩原市	545.00	すぐれた天然林	S56.3.16

(3) 自然環境保全地域(県指定)

地域名	市町名	面積(ha)	主要保全対象	指定年月日
鷺子山	那珂川町	24.70	南方及び北方系植物の自生地	S48.8.31
氷室	佐野市	773.10	ニホンザル・ヒダサンショウウオの生息地	"
箒根	那須塩原市	6.20	モミの天然林	"
親園	大田原市	184.90	イトヨ・ミヤコタナゴの生息地	"
多田羅沼	市貝町	24.00	湿生植物の自生地	"
佐貫観音	塩谷町	19.80	チョウゲンボウの生息地	"
七千山	那須塩原市	691.90	高山植物の自生地	"
			亜高山性植生、ブナ・ミズナラ等の天然林及び野生鳥獣の生息地	(追加指定) (S51.1.31)
作原	佐野市	1,278.51	ミズナラ・クリ等の天然林及びヤマネの生息地	S51.1.31
栃久保	佐野市	94.97	ハコネサンショウウオの生息地	"
長谷場	佐野市	42.17	両生類の生息地	"
出流山	栃木市	58.59	暖地性シダの自生地及び鍾乳洞	"
鮎田	茂木町	16.27	トウキョウサンショウウオの生息地	"
東高原	矢板市	107.28	ブナ・ミズナラ等の天然林	"
松倉山	那須烏山市	15.12	暖地性植物の自生地	S52.7.19
焼森山	茂木町	74.91	希少植物の自生地	"
小埞	那須烏山市	5.00	荒川の河蝕地形	"
石尊山	足利市	34.71	アカマツの天然林	"
与洲	鹿沼市	173.37	ニホンザルの生息地	"
岩舟山	岩舟町	7.35	希少植物の自生地、チョウゲンボウ生息地	"
尾出山(特別地区)	鹿沼市	37.04	ブナの天然林及びウラジロヒカゲツツジの自生地	S53.9.19
南高原(特別地区)	塩谷町	1.60	ヒノキの天然林	"
根本沢(特別地区)	佐野市	61.57	シオジの天然林、ガロアムシ・ムカシトンボの生息地	S54.12.11
袈裟丸山(特別地区)	日光市	204.21	高山性植生又は亜高山性植生が相当部分占める森林、すぐれた天然林、特異な地形・地質、希少植物の自生地、野生動物の生息地	S57.6.22
湯西川(一部特別地区)	日光市	589.00	トチノキの原生林、冷温帯の自然植生	S61.1.21
尚仁沢(一部特別地区)	矢板市	138.00	尚仁沢湧水、ブナ・ミズナラの天然林	H4.12.18
弁天沼	塩谷町			
	日光市	7.99	希少植物の自生地、カラカネイトトンボの生息地	H11.3.31
計		4,672.26		

(4) 緑地環境保全地域

地域名	市町名	面積(ha)	主要保全対象	指定年月日
粟野	鹿沼市	32.06	妙見寺境内林及び粟野城跡周辺	S51.1.31
根本山	真岡市	35.08	能仁寺境内林及びその周辺	"
常珍寺	芳賀町	4.18	常珍寺境内林	"
羽黒山	宇都宮市	30.06	羽黒山神社境内林及びその周辺	"
喜連川	さくら市	1.76	倉ヶ崎城跡周辺	"
木幡	矢板市	2.27	木幡神社境内林	"
寺山	矢板市	3.12	寺山観音寺境内林	"
芦野	那須町	8.19	鏡山温泉神社境内林及びその周辺の緑地	"
国分寺	下野市	2.04	国分寺跡周辺	S52.7.19
長岡	宇都宮市	3.85	長岡百穴周辺	"
医王寺	鹿沼市	5.09	医王寺境内林	S53.9.19
惣社	栃木市	4.66	大神神社境内林	"
星野	栃木市	2.63	星野町山口地内のカタクリ及び三ツ峯地内のセツブンソウ群生地	S61.3.28
金丸	大田原市	2.79	那須神社境内林及び北金丸地内ザゼンソウの群生地	H5.10.5
計		137.78		

第3表 自然公園施設整備事業費の実績

(単位:千円)

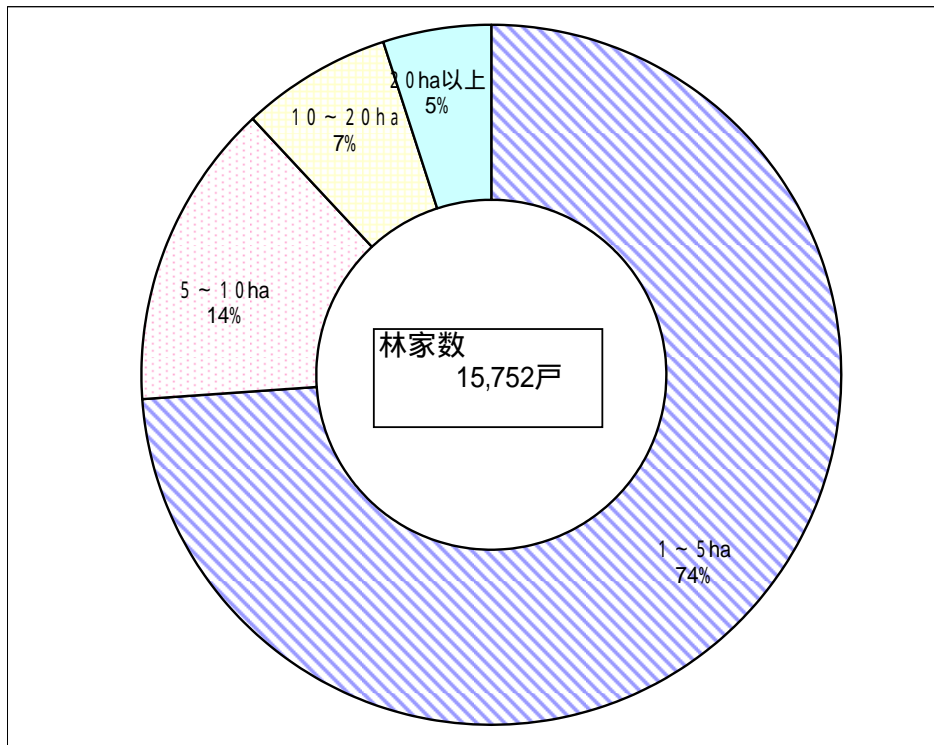
		総		国立公園施設整備費 (直轄)		国立公園等施設整備費		首都圏自然歩道整備費		自然公園等施設整備費		自然公園施設整備助成費		奥日光ファミリーランド事業費	
		箇所	事業費	箇所	事業費	箇所	事業費	箇所	事業費	箇所	事業費	箇所	事業費	箇所	事業費
年度	平成15年度	45	825,060	1	13,136	10	558,000	-	-	24	98,927	10	154,997	-	-
	平成16年度	51	774,348	-	-	14	533,000	-	-	24	125,448	13	115,900	-	-
	平成17年度	24	184,468	1	43,500	-	-	-	-	18	85,268	5	55,700	-	-
	平成18年度	31	534,706	3	39,700	-	-	7	95,089	17	371,517	4	28,400	1	28,600
	平成19年度	42	425,174	3	106,964	-	-	9	126,781	29	176,429	1	15,000	-	-
平成19年度 内訳	宇都宮	2	23,625	-	-	-	-	2	23,625	-	-	-	-	-	-
	鹿沼	1	9,996	-	-	-	-	1	9,996	-	-	-	-	-	-
	今市	17	144,253	1	49,172	-	-	-	-	16	95,081	-	-	-	-
	矢板	2	18,060	-	-	-	-	-	-	2	18,060	-	-	-	-
	大田原	12	119,437	1	53,067	-	-	1	7,497	9	43,873	1	15,000	-	-
	烏山	5	46,565	-	-	-	-	3	27,150	2	19,415	-	-	-	-
	佐野	4	58,513	-	-	-	-	4	58,513	-	-	-	-	-	-
自然環境課	1	4,725	1	4,725	-	-	-	-	-	-	-	-	-	-	

17 その他

県民の森施設利用状況調べ

年度	総数	キャンプ場	森林教育活動 ハイキングほか	森林展示館 鳥獣展示館	オリエンテーリング
平成15年度	262,855	2,050	215,224	44,311	1,270
平成16年度	269,671	2,410	221,271	45,744	246
平成17年度	273,597	2,398	220,616	50,511	72
平成18年度	287,649	1,640	212,803	73,085	121
平成19年度	273,776	1,823	205,452	66,481	20

私有林保有山林規模別林家数 割合



出展：「2005年農林業センサス」

統計から見た「栃木県林務行政の指標」

課名	項目	単位	数量等	全国順位	備考
環境 森林 政策 課	森林面積	km ²	3,493	第 26 位	平20.3.31現在 (順位は平成19.3.31現在)
	民有林面積	km ²	2,215	第 33 位	平20.3.31現在 (順位は平成19.3.31現在)
	森林蓄積	千m ³	66,109	第 28 位	平20.3.31現在 (順位は平成19.3.31現在)
	民有林蓄積	千m ³	48,339	第 31 位	平20.3.31現在 (順位は平成19.3.31現在)
	林野率	%	54.5	第 35 位	平20.3.31現在 (順位は平成19.3.31現在)
	人工林率	%	44.9	第 22 位	平20.3.31現在 (順位は平成19.3.31現在)
	民有林の人工林率	%	55.1	第 16 位	平20.3.31現在 (順位は平成19.3.31現在)
	林家戸数	戸	15,752	第 24 位	平17.2.1現在
	緑の少年団結成数	団体	192	第 4 位	平20.3.31現在 (順位は平成20.1.1現在)
	緑の少年団団員数	人	39,218	第 2 位	平20.3.31現在 (順位は平成20.1.1現在)
林業 振興 課	生しいたけの年間生産量	t	4,134	第 5 位	平20.3.31現在
	乾しいたけの年間生産量	t	152	第 6 位	平20.3.31現在
	なめこの年間生産量	t	275	第 16 位	平20.3.31現在
	ひらたけの年間生産量	t	163	第 5 位	平20.3.31現在
	まいたけの年間生産量	t	677	第 6 位	平20.3.31現在
	素材の年間生産量	千m ³	394	第 13 位	平18.12.31現在
	林業産出額	百万円	12,030	第 11 位	平19.12.31現在 出典:農林水産統計
	林道密度	m/ha	6.5	第 12 位	平19.3.31現在 (順位は平成15.3.31現在)
森林 整備 課	保安林面積	km ²	1,834	第 18 位	平20.3.31現在 (順位は平成19.3.31現在)
	保安林率	%	52.5	第 11 位	平20.3.31現在 (順位は平成14.3.31現在)
	民有林苗畑面積	ha	11.0	第 17 位	平19.7.1現在
	林野火災年間発生件数	件	77	第 6 位	平19.12.31現在
	松くい虫年間被害材積	千m ³	10.1	第 20 位	平20.3.31現在
	森林国営保険契約面積	千ha	11.5	第 30 位	平20.3.31現在
	県営林面積	km ²	112	第 10 位	平20.3.31現在
自然 環境 課	自然公園面積	ha	133,440	第 13 位	平20.3.31現在
	国立公園面積	ha	104,781	第 4 位	平20.3.31現在
	県立自然公園面積	ha	28,659	第 25 位	平20.3.31現在
	県立自然公園の数	箇所	8	第 12 位	平20.3.31現在
	自然環境保全地域面積	ha	4,672	第 8 位	平20.3.31現在 (順位は平成19.3.31現在)
	自然公園の県土面積占有率	%	20.8	第 12 位	平20.3.31現在

栃木県環境森林部で管理している施設等調べ

(平成20年3月31日現在)

課名	施設の名称	所在地	数量等	お問い合わせ等 (電話番号)
環境森林政策課	栃木県県民の森	矢板市長井2927	973ha	県民の森管理事務所 (0287-43-0479)
	栃木県林業センター	宇都宮市下小池町 280	43.4ha	林業センター (028-669-2211)
	21世紀林業創造の森	鹿沼市入粟野	263ha	林業センター (028-669-2211 0289-86-1121:4~11月)
林業振興課	県管理林道 (県内全域)	鹿沼市ほか8市町	51路線 287.0km	林業振興課 (028-623-3286)
自然環境課	生きがいの森	鹿沼市栃窪地内	11.0ha	県西環境森林事務所 (0288-21-1178)
	自然歩道 (県内全域)	日光市ほか7市町	73路線 306.2km	自然環境課 (028-623-3211)
	車道	日光市・那須町・矢板市・鹿沼市	11路線 10.18km	
	園地 (県内全域)	日光市ほか6市町	29箇所 148,627m ²	
	駐車場 (県内全域)	日光市ほか5市町	38箇所 109,264m ²	
	益子国民休養地	芳賀郡益子町大字益子	広場面積:20,605m ² 歩車道:4.4km	県東環境森林事務所 (0285-81-9001)
	那珂川国民休養地	那須烏山市小木須	広場面積:11,893m ² 駐車場:2,297m ² 歩車道:5.4km	県北環境森林事務所 (0287-23-6363)
	八溝県民休養公園	那須烏山市三箇	広場面積:13,631m ² 駐車場:6,034m ² 歩車道:11.4km	
	塩原温泉ビジターセンター	那須塩原市塩原	615.23m ²	
	日光自然博物館	日光市中宮祠2480-	敷地:7,589m ² 建物:2,742.5m ²	自然環境課 (028-623-3211)
長峰ビジターセンター	那須烏山市小原沢	450.3m ²	県北環境森林事務所 (0287-23-6363)	

平成19年度林務行政年表

年月	平成19年度に策定した計画、方針及び開催したイベント等
19年4月	春季苗木配布会(～5月)【16市町19会場でミツバツツジ等を配布】
19年5月	栃木県植樹祭・とちぎグリーンフェア(19日)【さくら市】
19年6月	あなたも森の番人に～自然にやさしい「狩猟」講座(2日)【宇都宮市】
19年7月	県有施設等における木材利用推進行動計画の策定 みんなの森下刈り活動(25日)【県民の森】 とちぎグリーンキャンプ(28日)【宇都宮市 県総合教育センター】
19年8月	
19年9月	栃木県地球温暖化防止森林吸収源対策推進計画策定 栃木県第1期保安林整備実施計画策定 秋季苗木配布会(～11月)【22市町22会場でアキグミ等を配布】 みんなの森育樹活動(29日)【県民の森】 もくもまつり2007(30日)【宇都宮市農林公園】
19年10月	クリーンアップフェア(13、14日)【宇都宮市 わくわくグランディ科学ランド(栃木県こども総合科学館)】 第20回きのこ・山菜料理コンクール(16日)【宇都宮市 テブコ・ラフォンテ】 優良木材(素材)展示会(16～26日)【県森連各共販所、みかも森林組合】 とちぎの元気な森づくり県民会議設立総会(16日)【栃木県公館】 木造りの家ノウハウ習得講座(21、28日)【県北、県央、県南】
19年11月	みんなの森植樹活動(17日)【県民の森】 きのこ・わさび展示品評会(21、22日)【栃木県農協会館外】 森林・林業コンクール表彰式(29日)【栃木県公館】
19年12月	
20年1月	
20年2月	みどりと環境のコンクール表彰式(7日)【県公館】
20年3月	とちぎの元気な森づくり憲章の策定(25日)

事業・制度名	創設事業・制度の概要
<p>とちぎの元気な森づくり県民税事業 (環境森林政策課、自然環境課、林業振興課、森林整備課)</p>	<p>とちぎの元気な森づくり奥山林整備事業(県事業) 公益的機能の発揮が求められているにもかかわらず、荒廃しているスギ・ヒノキの人工林に間伐(伐採率:概ね35%の強度間伐)を行い元気で安全な森林に再生する。 整備予定面積:10年間で40,000ha 整備対象森林:保安林及び保安林予定森林 実施上の制限:20年間の皆伐・転用を禁止する協定が締結された森林 明るく安全な里山林整備事業(市町村交付金事業) 整備予定面積:10年間で9,000ha 実施上の制限:整備協定締結により10年間の主伐・転用を禁止</p> <ul style="list-style-type: none"> ・将来まで守り育てる里山林整備 景観保全機能、自然とのふれあい機能を向上させるために地域が将来まで守り残したい里山林を整備・管理する。 ・通学路等の安全安心を確保する里山林整備 通学路沿いや住宅地周辺にある暗くうっそうとした里山林を整備し、見通しを良くし安全安心を確保する。 ・野生獣害を軽減する緩衝帯としての里山林整備 野生獣害が発生する恐れのある里山林を整備し、野生獣が人里に近づけない環境を創出する。 <p>元気な森を育む木の良さ普及啓発事業(県事業) 将来を担う子どもたちに間伐材を使用した机・椅子を提供し、木を使うことをとおして木材の良さ、ひいては森林整備の必要性について理解を深める。 整備予定数:10年間で18,000セット</p> <p>とちぎ森づくり情報センター事業(県事業) 森林・林業・森林ボランティアに関する様々な情報を収集し発信するシステムを整備し、森づくり活動のコーディネートやサポートを行う。</p> <p>とちぎ森の楽校(がっこう)事業(県事業) 森づくり活動を行う人材の育成を図るため体験型講座を開催する。</p> <p>森林環境学習推進事業(県事業) 次代を担う子どもたちへ森林の大切さの理解促進を図るため、森林環境学習を推進する。</p> <p>とちぎの元気な森づくり県民会議事業(県事業) 県内各界の団体や一般公募等により設立された県民会議で県民総参加の森づくり運動を展開する。</p> <p>税事業評価委員会事業(県事業) 税事業が適正に行われているかどうか、県民の視点に立って評価する税事業評価委員会を開催する。</p> <p>とちぎの元気な森づくり県民広報事業(県事業) 税制度等の周知を図るため、テレビ、ラジオ等の広報媒体やパンフレットの作成・配布による広報を行う。</p> <p>みんなの元気な森づくり支援事業(市町村交付金事業) 市町村が行う、市民やボランティアを対象とした森づくり活動や、森林を活用した「森に親しみ、森を楽しむ」取組を支援する。</p> <p>森林環境学習支援事業(市町村交付金事業) 子どもたちを対象とした地域での森林観察会や森づくり体験活動などを支援する。</p> <p>木の香る環境づくり支援事業(市町村交付金事業) 公共施設の木造・木質化や公共オープンスペースでの木材利用など、生活に身近なところで木にふれあう機会を創出する。</p> <p>特色ある緑豊かな地域推進事業(市町村交付金事業) 森林セラピーや木質バイオマス利用など住民のニーズに即した地域の創意工夫を凝らした特色ある取組を支援する。</p>

平成20年度創設事業・制度等

事業・制度名	創設事業・制度の概要
イノシシ捕獲倍増事業 (自然環境課)	<p>急増するイノシシ被害を早期に軽減させるため、捕獲の強化と捕獲担い手の確保のための対策を実施する。</p> <ul style="list-style-type: none"> ・事業主体: 県、市町 ・事業内容: 捕獲促進のための経費支援及び狩猟免許取得の促進、狩猟初心者の技術向上のための研修会等の開催。
とちぎの自然を守り育てるアクションプラン推進事業 (自然環境課)	<p>「人と自然との共生」を目指して策定するアクションプランの推進にあたり、本県の希少種の現状を把握する。</p> <ul style="list-style-type: none"> ・事業主体: 県 ・事業内容: 「県レッドリスト」改訂に向けたガイドライン作成のための専門委員会の開催、希少種の情報収集
とちぎ材協働開発サポート事業 (林業振興課)	<p>事業者等が林業センター木材研究施設と連携して行う、県産材を主に利用した住宅用の部材、構造工法等に関する開発、検証試験等に対し助成するとともに、県内業界が活用できるよう試験結果の公表を行う。</p> <ul style="list-style-type: none"> ・事業実期間: 平成20年度～平成23年度 ・事業主体: 県内に事務所又は事業所を有する木材関連業者又は建築関連業者 ・補助率: 1 / 2
地域特用林産物安定供給促進事業 (林業振興課)	<p>地域の特色ある作目や優れた技術で生産される特用林産物の安定供給を促進するため、必要な生産施設・加工施設の整備を支援する。</p> <ul style="list-style-type: none"> ・事業実施期間: 平成20年度～平成22年度 ・事業主体: 森林組合・農業協同組合・生産者団体 ・補助率: 1 / 2

平成20年版 栃木県森林・林業統計書

平成21年3月

編集・発行 栃木県環境森林部環境森林政策課

〒320-8501 宇都宮市塙田1-1-20

TEL 028-623-3297

FAX 028-623-3259

県ホームページ

<http://www.pref.tochigi.lg.jp/index.html>

栃木県森林・林業統計書ホームページ

<http://www.pref.tochigi.lg.jp/eco/shinrin/zenpan/1234858881982.html>