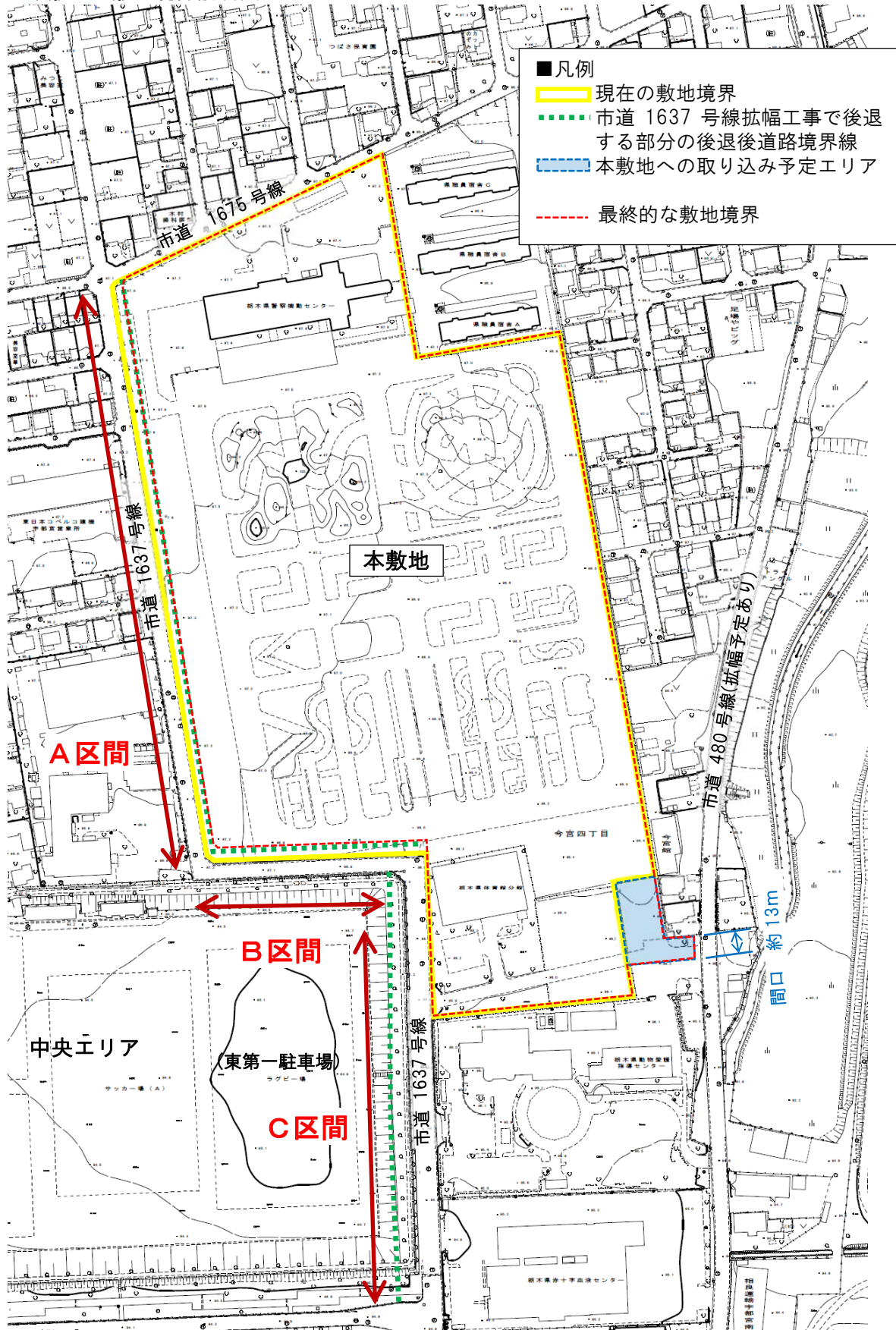


本敷地の敷地境界説明図



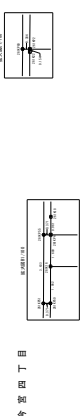
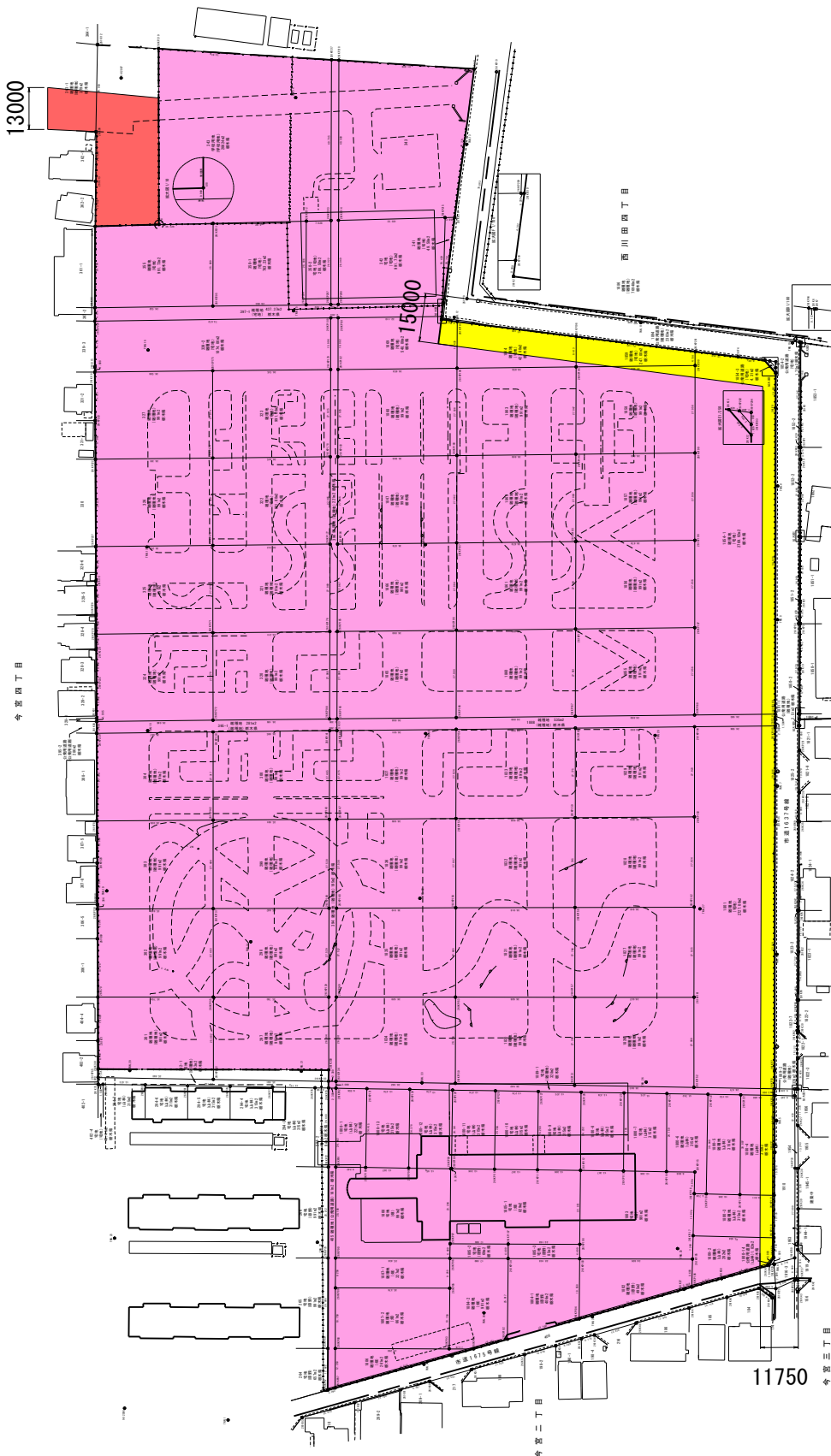
※ 現在の敷地境界については、「現況実測平面図」を参照のこと。

※ 市道 1637 号線拡幅後の A B C 各区間の標準横断面図は「標準横断面図(案)」を参照のこと。

総合スポーツゾーン用地調査等業務委託その51  
現況実測平面図 S=1:500



総合スポーツゾーン  
東エリア画地面積  
67235.78㎡



別紙3 敷地測量図

区画番号	面積(㎡)	用途	備考
1	1000	住宅	
2	1000	住宅	
3	1000	住宅	
4	1000	住宅	
5	1000	住宅	
6	1000	住宅	
7	1000	住宅	
8	1000	住宅	
9	1000	住宅	
10	1000	住宅	
11	1000	住宅	
12	1000	住宅	
13	1000	住宅	
14	1000	住宅	
15	1000	住宅	
16	1000	住宅	
17	1000	住宅	
18	1000	住宅	
19	1000	住宅	
20	1000	住宅	
21	1000	住宅	
22	1000	住宅	
23	1000	住宅	
24	1000	住宅	
25	1000	住宅	
26	1000	住宅	
27	1000	住宅	
28	1000	住宅	
29	1000	住宅	
30	1000	住宅	
31	1000	住宅	
32	1000	住宅	
33	1000	住宅	
34	1000	住宅	
35	1000	住宅	
36	1000	住宅	
37	1000	住宅	
38	1000	住宅	
39	1000	住宅	
40	1000	住宅	
41	1000	住宅	
42	1000	住宅	
43	1000	住宅	
44	1000	住宅	
45	1000	住宅	
46	1000	住宅	
47	1000	住宅	
48	1000	住宅	
49	1000	住宅	
50	1000	住宅	
51	1000	住宅	
52	1000	住宅	
53	1000	住宅	
54	1000	住宅	
55	1000	住宅	
56	1000	住宅	
57	1000	住宅	
58	1000	住宅	
59	1000	住宅	
60	1000	住宅	
61	1000	住宅	
62	1000	住宅	
63	1000	住宅	
64	1000	住宅	
65	1000	住宅	
66	1000	住宅	
67	1000	住宅	
68	1000	住宅	
69	1000	住宅	
70	1000	住宅	
71	1000	住宅	
72	1000	住宅	
73	1000	住宅	
74	1000	住宅	
75	1000	住宅	
76	1000	住宅	
77	1000	住宅	
78	1000	住宅	
79	1000	住宅	
80	1000	住宅	
81	1000	住宅	
82	1000	住宅	
83	1000	住宅	
84	1000	住宅	
85	1000	住宅	
86	1000	住宅	
87	1000	住宅	
88	1000	住宅	
89	1000	住宅	
90	1000	住宅	
91	1000	住宅	
92	1000	住宅	
93	1000	住宅	
94	1000	住宅	
95	1000	住宅	
96	1000	住宅	
97	1000	住宅	
98	1000	住宅	
99	1000	住宅	
100	1000	住宅	

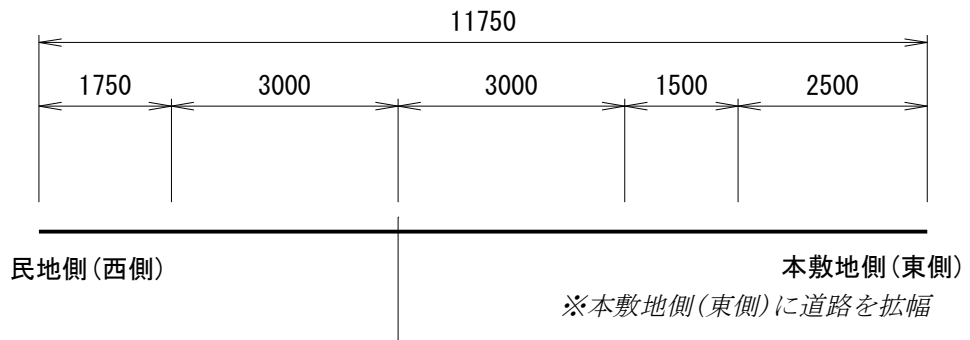
区画番号	面積(㎡)	用途	備考
101	1000	住宅	
102	1000	住宅	
103	1000	住宅	
104	1000	住宅	
105	1000	住宅	
106	1000	住宅	
107	1000	住宅	
108	1000	住宅	
109	1000	住宅	
110	1000	住宅	

区画番号	面積(㎡)	用途	備考
111	1000	住宅	
112	1000	住宅	
113	1000	住宅	
114	1000	住宅	
115	1000	住宅	
116	1000	住宅	
117	1000	住宅	
118	1000	住宅	
119	1000	住宅	
120	1000	住宅	

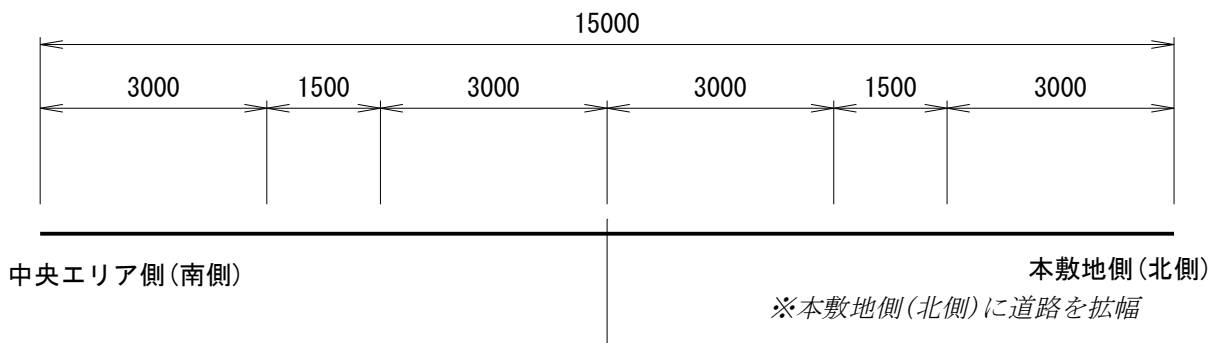
※市道1637号線の拡幅を予定している。拡幅後の敷地境界については現在精査中であり、確定次第、敷地面積は変更予定である。  
 ※本敷地南東にある栃木県動物愛護推進センターの敷地を一般本敷地に取り込み、本敷地から市道480号線（江島島本通り）へ続く直線道路の確保を確保し、イベント時の一般車両の臨時出口を設定する予定である。取り込む敷地範囲については現在精査中であり、確定次第、敷地面積は変更予定である。その詳細については「別紙5 県が実施する工事内容」による。  
 ※上記のとおり道路拡幅敷地面積と取込敷地面積は現在精査中であり、確定時期は未定であることから、以下の敷地面積を前提として提案すること。現在の敷地67,236㎡ - 道路拡幅敷地1,959㎡ + 取込敷地979㎡ = 66,256㎡（見込）

# 標準横断図(案)

## A区間



## B区間



## C区間

