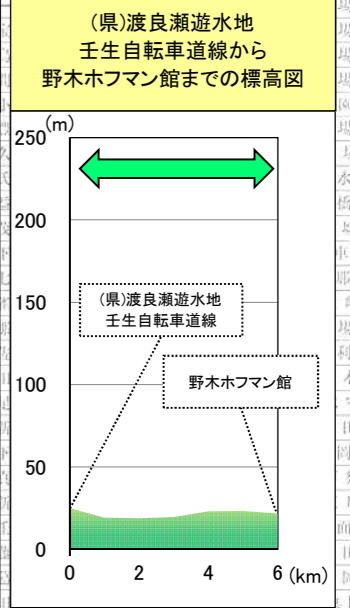
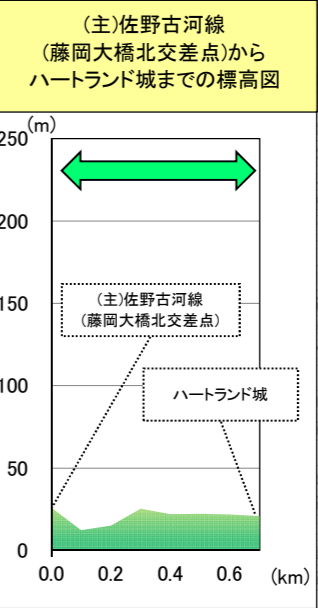
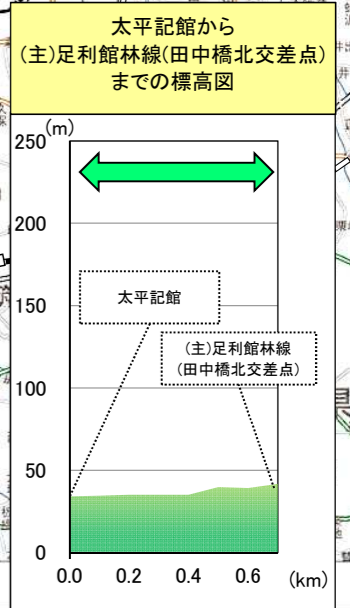
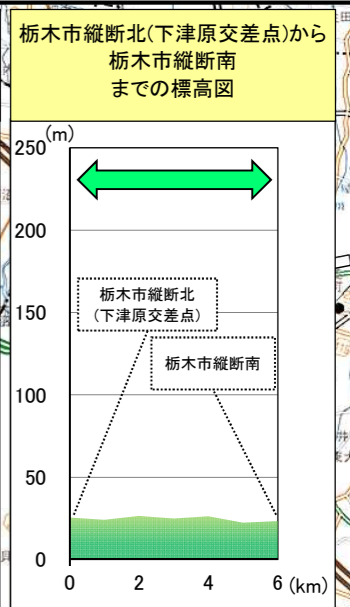
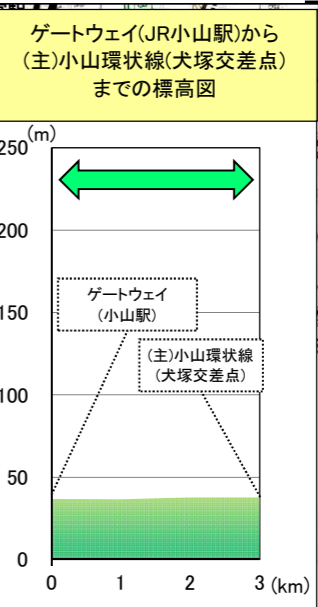


県南地域モデルルート(案)

- [凡例]**
- ➡ (赤) : 上級者
 - ➡ (青) : 中級者
 - ➡ (緑) : 初級者
 - (黒) : 市町境
 - ① (青) : 観光地
 - (青) : 道の駅

[出典]
 ・標高: 国土地理院 地理院地図
 ・写真: とちぎ旅ネットHP



県南地域モデルルート 標高図

