

# 県東地域 サイクルツーリズム推進協議会

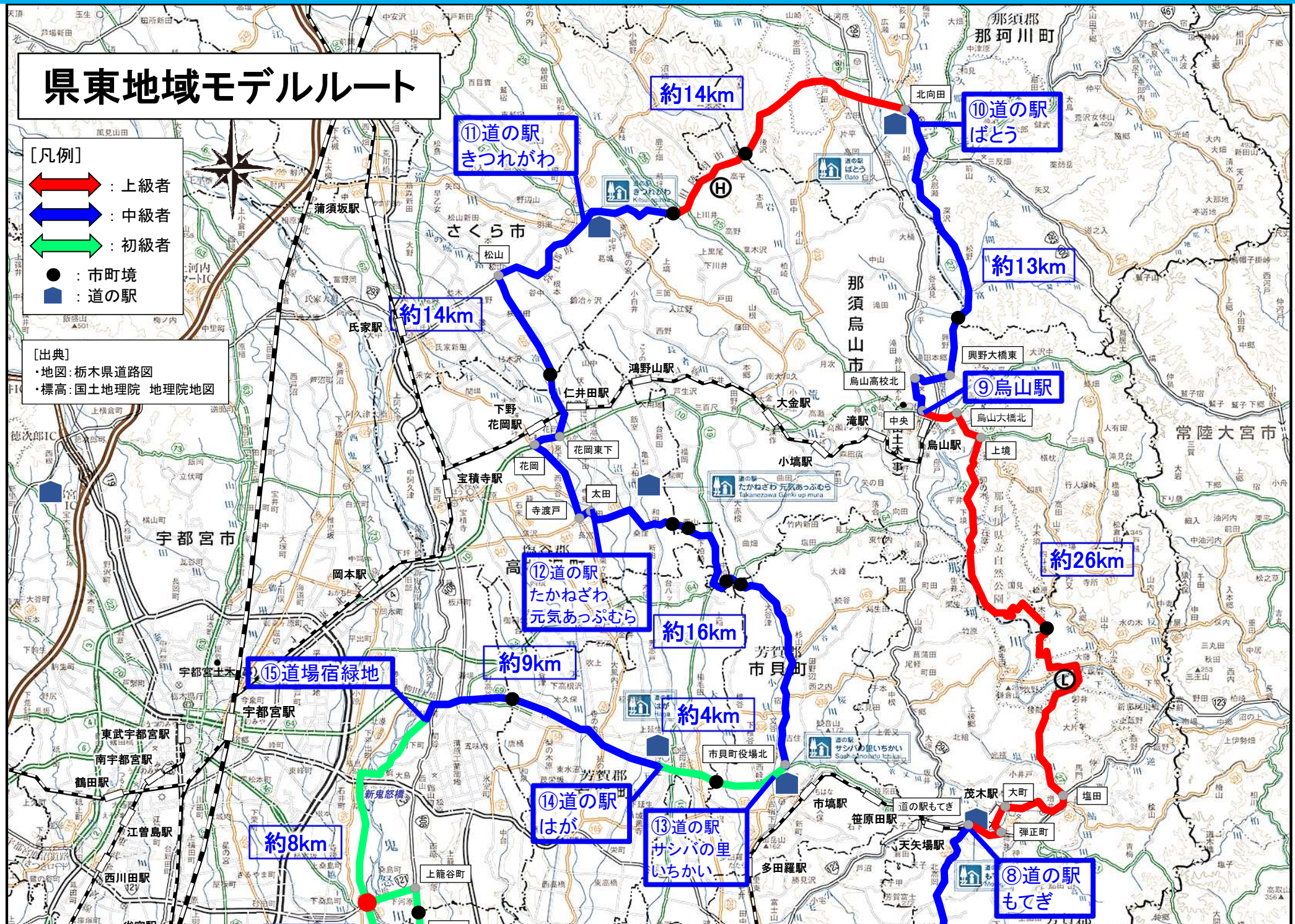
## 第3回協議会

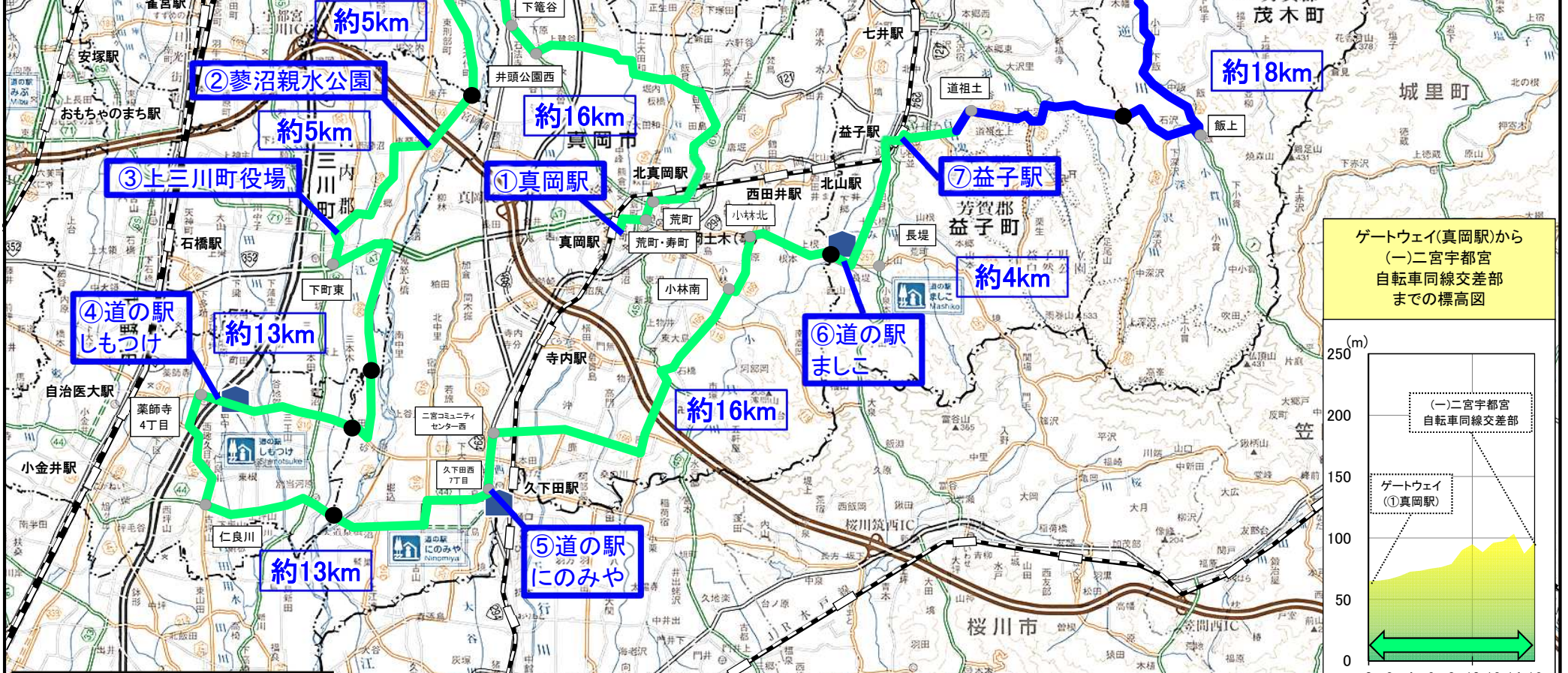
令和4年7月11日

# 〈 内 容 〉

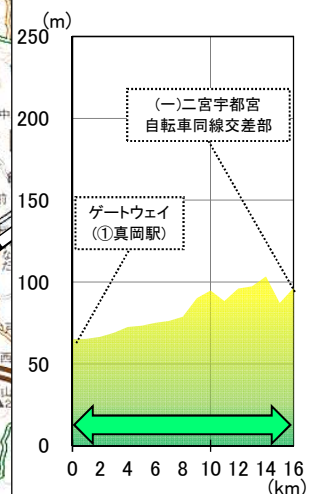
- 1 県東地域モデルルート of 名称の決定について
- 2 情報発信・広報について
- 3 県東地域モデルルート of 活用について
- 4 今後の進め方について

# 1 県東地域モデルルート of 名称の決定について

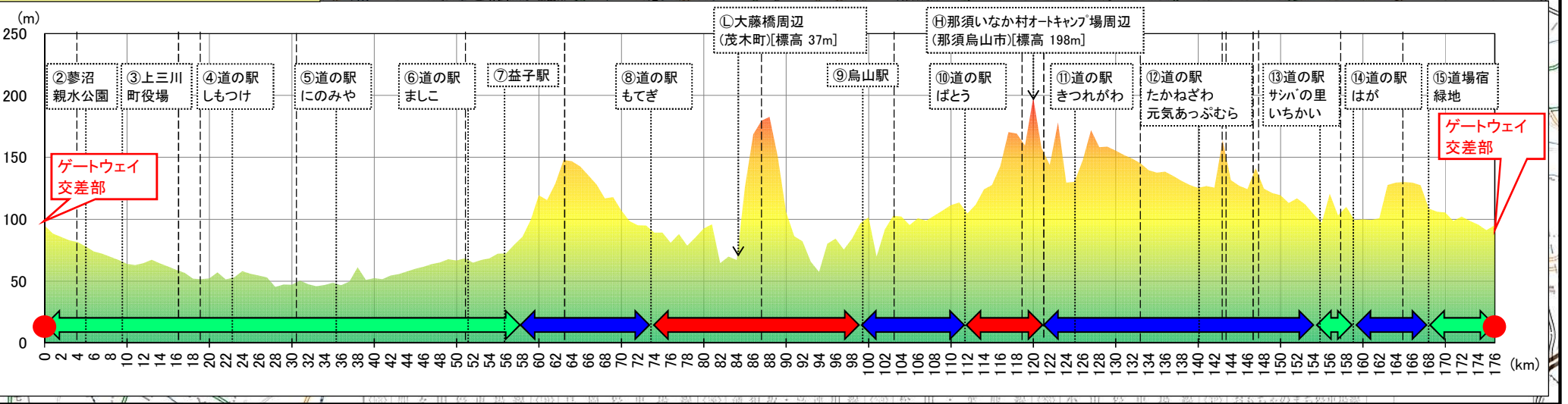




ゲートウェイ(真岡駅)から  
 (一)二宮宇都宮  
 自転車同線交差部  
 までの標高図



関東地域モデルルート 標高図



# 1 県東地域モデルルート of 名称の決定について

## (1) 概要

第2回県東地域サイクルツーリズム推進協議会において、継続検討となったルート名称について、協議会にて選定した5つの候補から、一般投票により選定。

### 【候補名】


- (1) 栃木県サイクリングルート“とちぎEAST”
- (2) 栃木県サイクリングルート“なかがわ清流ロード”
- (3) 栃木県サイクリングルート“那珂川・鬼怒川清流ロード”
- (4) 栃木県サイクリングルート“ヤミゾ194”
- (5) 栃木県サイクリングルート“鬼怒川・八溝サイクルルート(おにハチ)”

### 【投票期間】

- ・投票時期: 令和4年6月13日(月)から7月4日(月)まで
- ・投票期間: 約3週間

### 【周知方法】

- ・県や市町、各協議会委員のホームページやSNSへの掲載
- ・県、市町の総合窓口、各道の駅等でチラシの配布。



県東地域モデルルートの詳細は裏面をご覧ください!

栃木県では、サイクルツーリズムの推進に向け、快適な自転車走行環境の整備や優れた地域資源を活用した魅力的なサイクリング環境(モデルルート)の創出など、新たな取組を進めております。

今年3月に、県東地域サイクルツーリズム推進協議会において、**県東地域モデルルート**を設定しました。

那珂川や八溝山系の里山など高低差が楽しめる中級者向けのルートや、鬼怒川サイクリングロードなど比較的平坦な初心者向けのルートで構成され、幅広い層の方々が楽しむことができるモデルルートとなっております。

この度、本ルートの名称について、本協議会において5つの候補が選ばれましたので、多くの方に愛され、親しまれる名称選定の投票を行います。

### 1 投票期間

令和4(2022)年6月13日(月)から**令和4(2022)年7月4日(月)まで**

### 2 投票方法

右のQRコードを読み取るか、栃木県ホームページのサイト内検索から「県東地域のサイクリングルートの名称を選ぼう!」を検索の上、専用フォームから投票してください。

### 3 名称の候補

- (1) 栃木県サイクリングルート **“とちぎEAST”**  
【説明】 県東地域のモデルルートであるため、「EAST」を付けた名称とした。
- (2) 栃木県サイクリングルート **“なかがわ清流ロード”**  
【説明】 清流「那珂川」流域を主軸としたルートであることを表現した名称とした。
- (3) 栃木県サイクリングルート **“那珂川・鬼怒川清流ロード”**  
【説明】 ルート沿いを流れる2つの河川名を入れ、地理的イメージと爽やかで気持ちの良いサイクリングルートであることを表現した名称とした。
- (4) 栃木県サイクリングルート **“ヤミゾ194”**  
【説明】 県東部をイメージする八溝(ヤミゾ)と県東地域モデルルートの総延長194kmを組み合わせた名称とした。
- (5) 栃木県サイクリングルート **“鬼怒川・八溝サイクルルート”(略称: 鬼八(おにハチ))**  
【説明】 県を南北に流下する「鬼怒川」と県東部を表す「八溝」を組み合わせた名称とした。

東京オリンピック代表の宇都宮ブリッツェン増田成幸選手「直撃サイン入りTシャツ」(1名)と宇都宮ブリッツェンの「タオル」(5名)、那須プラーゼンの「タオル」(5名)が抽選で当たります!

県東地域サイクルツーリズム推進協議会 事務局 (平日8:30~17:15)  
【連絡先】 栃木県県土整備部交通政策課: 028-623-2409

# 1 県東地域モデルルート of 名称の決定について

## (2) 結果

### 【投票総数】

299票

### 【投票結果】

第1位	栃木県サイクリングルート	“鬼怒川・八溝サイクルルート（おにハチ）”	194票
第2位	栃木県サイクリングルート	“なかがわ清流ロード”	34票
第3位	栃木県サイクリングルート	“那珂川・鬼怒川清流ロード”	28票
第4位	栃木県サイクリングルート	“ヤミゾ194”	22票
第5位	栃木県サイクリングルート	“とちぎEAST”	21票

### 【名称決定】

上記の投票結果を踏まえ、県東地域モデルルートの名称を

栃木県サイクリングルート “鬼怒川・八溝サイクルルート（おにハチ）”

（県矢板土木事務所 提案）  
に決定します。

# 4 情報発信・広報について

## ○情報発信

- (1)ポータルサイト
- (2)サイクルマップ

※県北地域「ナス1」の作成実績を参考に作成する。掲載情報は協議会内でワーキンググループ等を設置し、検討する。

## (1)ポータルサイト

①本県の観光情報サイトでアクセス数の多い「とちぎ旅ネット」の、「とちぎの魅力再発見」のコンテンツ中に掲載する。

既存のサイクルツーリズムトップページ内に県東地域ページを追加する。

## ②掲載内容

- ・サイクルマップ
- ・サイクルイベント情報
- ・ルート沿線の観光コンテンツ情報 等

県内の自転車情報を一元的に提供



# 2 情報発信・広報について

## (2) サイクルマップ

### 1) 掲載内容(案)

#### ① マップ面

- ・モデルルート(距離、高低差(勾配))
- ・ルート沿線の観光コンテンツ情報
- ・その他施設情報(休憩施設、トイレ、サイクルショップ(修理所)等)

#### ② 裏面

- ・本県へのアクセス
- ・自転車ショップ情報
- ・自転車安全規則 等

### 2) 配布先

- ・道の駅
- ・鉄道駅
- ・各市町の観光協会
- ・沿線の観光施設等
- ・サイクル関係ショップ 等

### 3) 配布部数

- ・2500部を予定





# 2 情報発信・広報について

全体イメージ(ナス1の例) ※作成中



42cm(A2サイズ)

ミウラ折り  
(両面ハードカバー付き)  
(約11cm×8cm)

59cm  
(A2サイズ)

### 栃木県 CYCLING ROUTE MAP サイクリングルート ナス1

#### マップ面

**【凡例】**  
 上級者  
 中級者  
 初心者  
 道の駅

**最高標高** 1,320m  
**最低標高** 100m  
**標高差** 1,220m  
**コース距離** 13.4km  
**所要時間** 約2.5h

### 裏面

**食とお土産のおすすめ**

本州一の生産量誇る牛乳や乳製品を始め、いちごや各種野菜に定評を得た産地産物や、色んな食材が勢揃いした当地色豊かなメニューも揃い皆様をお出迎えます。

**季節のイベント**

### アクセスライン/Access line

とどろきと家、とつても近い!

#### サイクリングフォーメーション

GOOD CYCLE JAPAN  
<http://www.goodcycle.jp/>

栃木県サイクリング協会  
<http://www.tcg.or.jp/>

サイクリングマップ株式会社  
<http://www.cyclingmap.com/>

#### 自転車での注意すべきマナー

自転車通行可能な交差点  
 歩行者・自転車専用信号と横断歩道のある交差点  
 信号のある交差点(自転車専用信号機がない場合)

#### 自転車も構図・標示を守って走行

走行環境整備内容  
 ナス1に對する施工事例

環境にやさしい自転車を利用しましょう。  
**miura-ori**  
 miura-ori Lab 03-6457-7272 4days Miura 1978

### 3 県東地域モデルルートを活用

#### (1) 県地域振興課

「ぐるとち通年誘客事業について」

#### (2) 上三川町地域生活課

「上三川町自転車活用推進事業」について

## 4 今後の進め方について

○令和3年9月10日

第1回協議会 内容:モデルルート(案)の提示

○令和4年3月14日

第2回協議会 内容:①モデルルートの決定  
②走行環境整備について  
③名称案について

○令和4年7月11日(本日)

第3回協議会 内容:①名称決定について  
②情報発信・広報について  
③モデルルートの活用について

(1)走行環境整備

・県土木事務所・市町 工事発注

(2)ポータルサイト・サイクルマップの作成

・WGの設置

・各関係機関へ意見照会 等

令和4年度中に完了予定

○令和5年度(予定)

第4回協議会 内容:フォローアップの実施