



試走会概要

日時：5月9日(月) 11時30分-14時

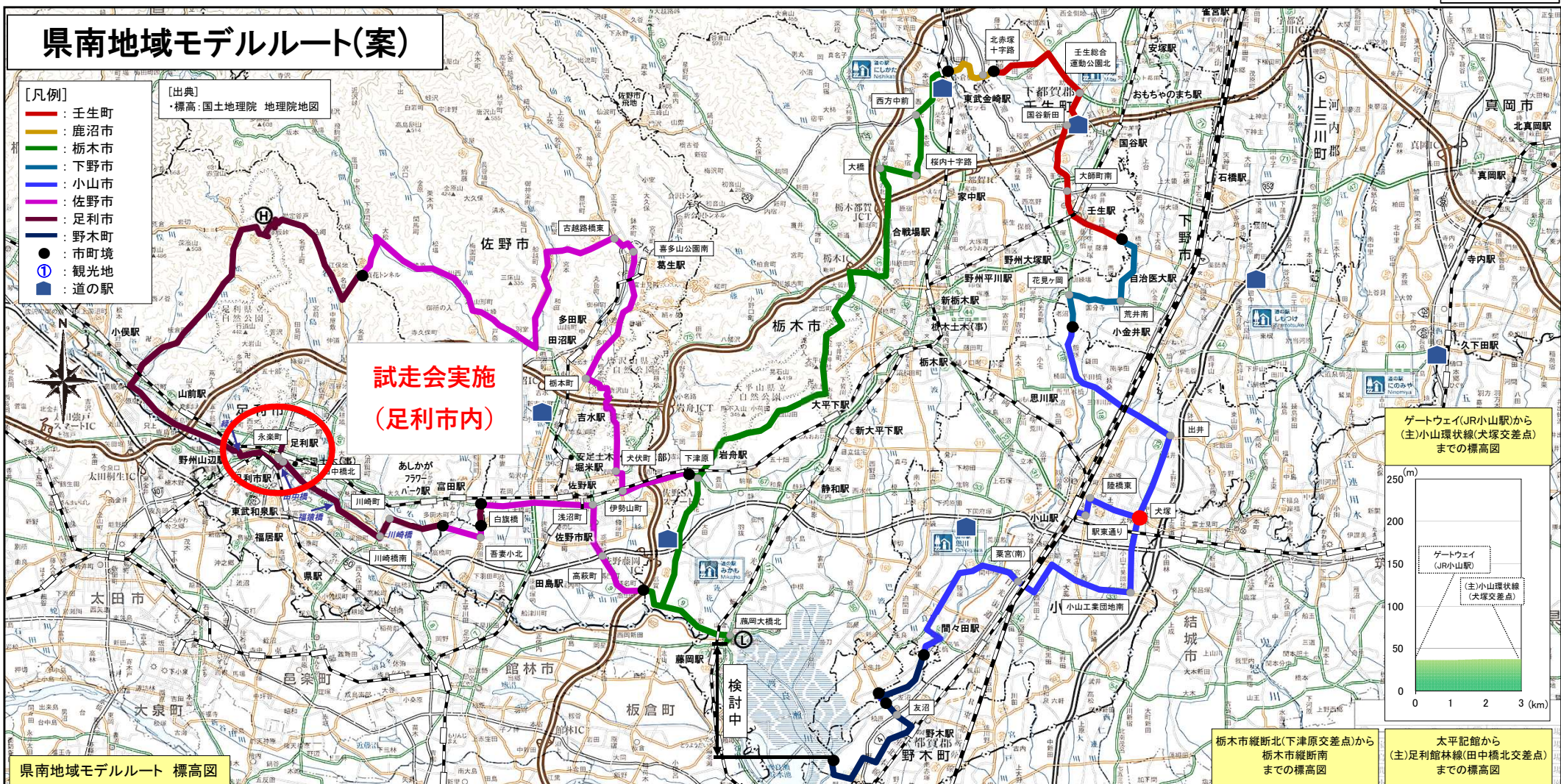
目的：県南地域モデルルート(案)沿線における地域資源の確認

参加者：棚橋委員(ラジオパーソナリティ・リポーター)、栃木県、足利市

# 県南地域モデルルート(案)

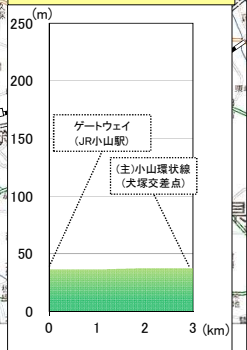
- [凡例]
- 壬生町
  - 鹿沼市
  - 栃木市
  - 下野市
  - 小山市
  - 佐野市
  - 足利市
  - 野木町
  - 市町境
  - ① 観光地
  - 道の駅

[出典]  
・標高: 国土地理院 地理院地図

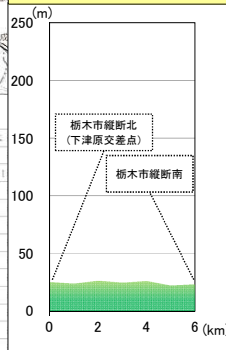


試走会実施  
(足利市内)

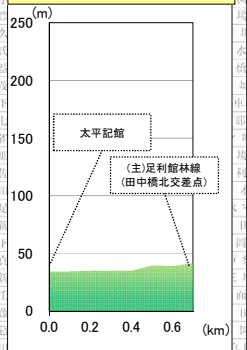
ゲートウェイ(JR小山駅)から  
(主)小山環状線(犬塚交差点)  
までの標高図



栃木市縦断北(下津原交差点)から  
栃木市縦断南  
までの標高図



太平記館から  
(主)足利館林線(田中橋北交差点)  
までの標高図



県南地域モデルルート 標高図

