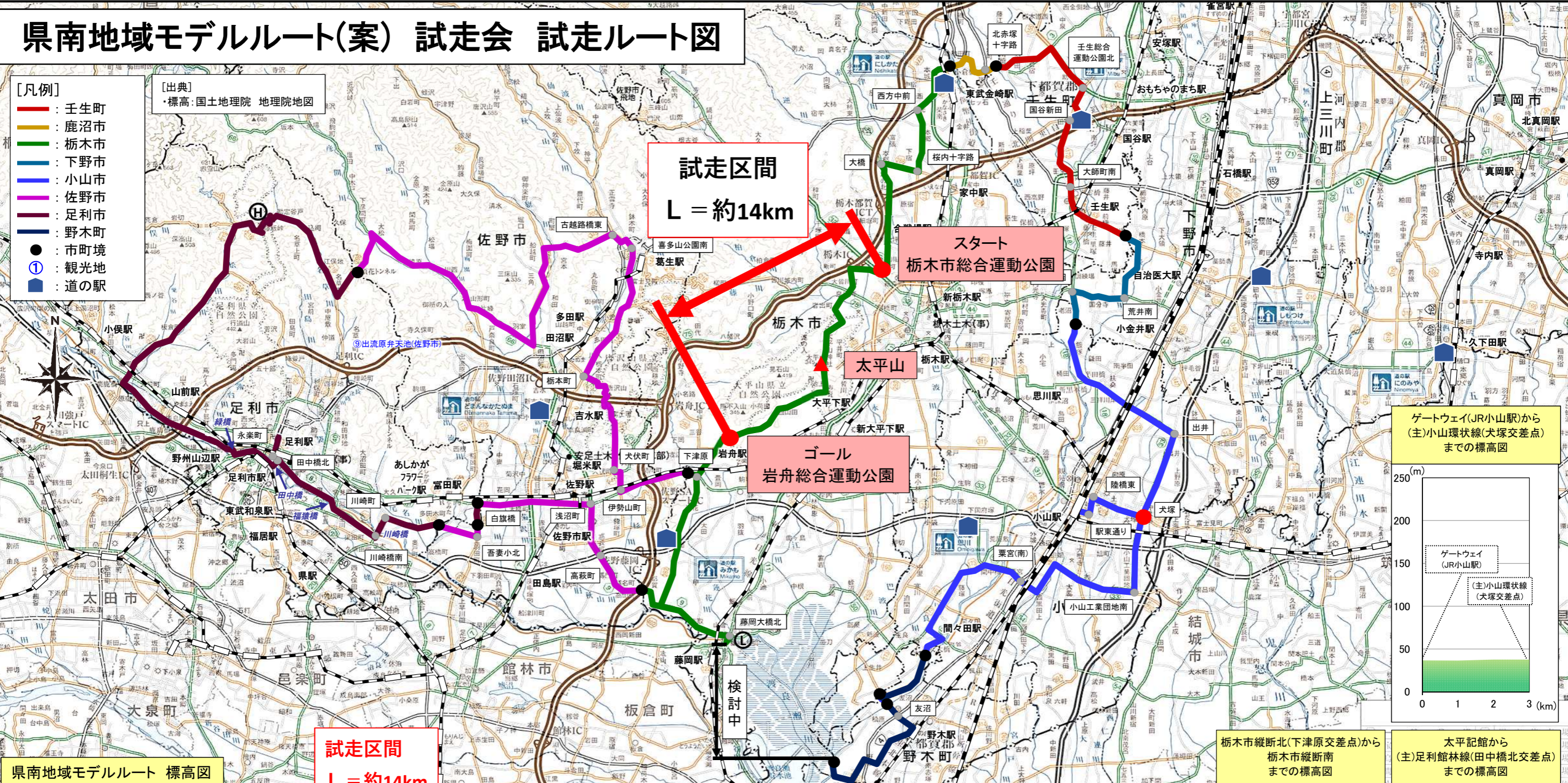


県南地域モデルルート(案) 試走会 試走ルート図

- [凡例]
- 壬生町
 - 鹿沼市
 - 栃木市
 - 下野市
 - 小山市
 - 佐野市
 - 足利市
 - 野木町
 - 市町境
 - ① 観光地
 - 道の駅

[出典]
・標高: 国土地理院 地理院地図



試走区間
L = 約14km

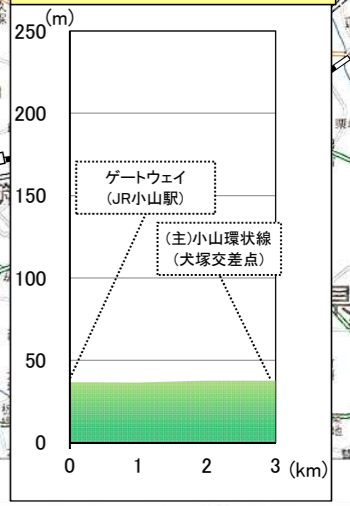
スタート
栃木市総合運動公園

太平山

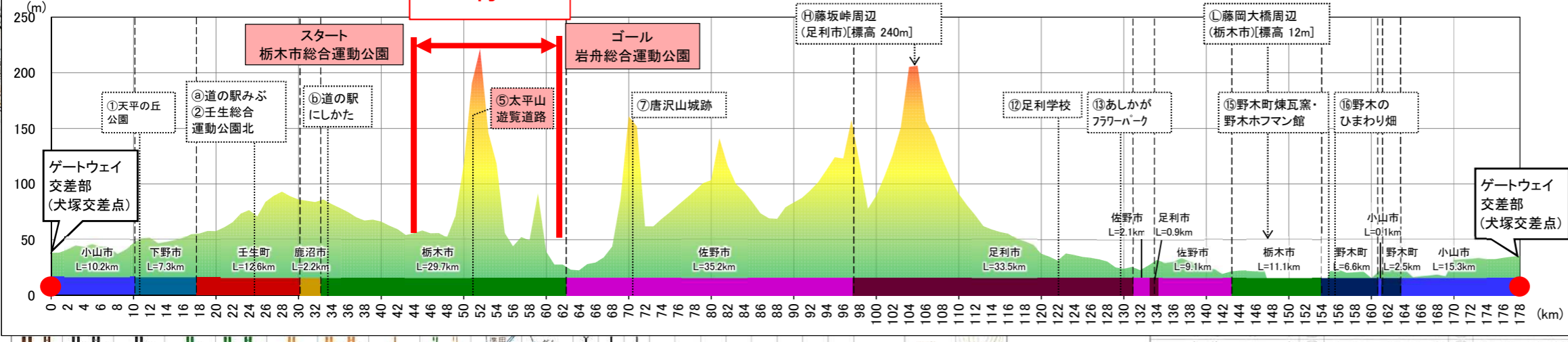
ゴール
岩舟総合運動公園

検討中

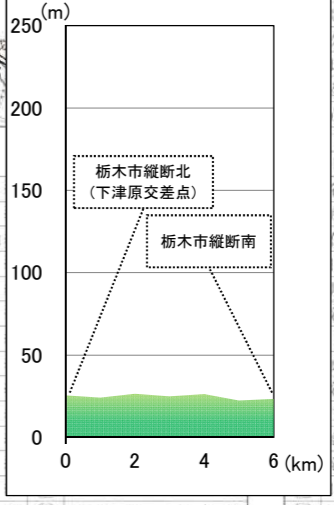
ゲートウェイ(JR小山駅)から(主)小山環状線(犬塚交差点)までの標高図



県南地域モデルルート 標高図



栃木市縦断北(下津原交差点)から栃木市縦断南(下津原交差点)までの標高図



太平記館から(主)足利館林線(田中橋北交差点)までの標高図

